


V. IZMJENE I DOPUNE PROSTORNOG PLANA UREĐENJA OPĆINE VELIKA LUDINA



Nositelj izrade plana: Općina Velika Ludina
Obrtnička 4
44316 Velika Ludina

Načelnik: Dražen Pavlović

Stručni izrađivač: Arhitektonski Atelier Deset
d.o.o. za arhitekturu i urbanizam
Hebrangova 18, 10000 Zagreb, tel 01.48.12.302

Broj plana: 1407

Odgovorna osoba: Ivan Mucko ovlašteni arhitekt

Suradnici: David Cvetko dipl.ing.agr.
Viktor Čar dipl.ing.građ.
Marina Pavković dip.oecc.
Ines Bilandžić Arbutina dipl.iur.

KNJIGA 2 OBAVEZNI PRILOZI PLANA

SISAČKO MOSLAVAČKA ŽUPANIJA
OPĆINA VELIKA LUDINA

Naziv prostornog plana:

PROSTORNI PLAN UREĐENJA OPĆINE VELIKA LUDINA
V. IZMJENE I DOPUNE

KNJIGA 2
OBAVEZNI PRILOZI PLANA

Odluka o izradi plana:
Službene novine Općine Velika Ludina br. 9/13

Odluka o donošenju plana:
Službene novine Općine Velika Ludina br. 6/14

Objava javne rasprave:
Većernji list 14.03.2014.

Javni uvid održan:
24.03.2014. - 31.03.2014.

Pečat tijela odgovornog za provođenje javne rasprave:

Odgovorna osoba

.....
Dražen Pavlović

Suglasnost i mišljenje temeljem članka 98. Zakona o prostornom uređenju i gradnji (NN 76/07, 38/09, 55/11, 90/11 i 50/12):

Suglasnost Županice Sisačko-moslavačke županije:

Klasa: 350-02/14-01/01 Urbroj: 2176/01-03-14-2 od 15. 07. 2014.

po dobivenom pozitivnom mišljenju Zavoda za prostorno uređenje Sisačko-moslavačke županije, o usklađenosti s prostornim planom županije i prostornim planovima susjednih županija te s drugim dokumentima prostornog uređenja od utjecaja na prostorni plan:

Klasa: 023-01/14-01/01 Urbroj: 2176-117-14-64 od 02. lipanj 2014.

Pravna osoba koja je izradila plan:
Arhitektonski Atelier Deset d.o.o. za arhitekturu i urbanizam **Hebrangova 18 Zagreb**

Pečat pravne osobe koja je izradila plan:

odgovorna osoba u pravnoj osobi izrađivača plana
i odgovorni voditelj izrade plana:

.....
Ivan Mucko ovlašteni arhitekt

Stručni tim u izradi plana:

.....
Marina Pavković dipl.oec.

.....
David Cvetko dipl.ing.agr.

.....
Ines Bilandžić Arbutina dipl.iur.

.....
Viktor Čar dipl.ing.građ.

Pečat Općinskog vijeća:

Predsjednik Općinskog vijeća:

.....
Vjekoslav Kamenščak

Istovjetnost prostornog plana s izvornikom ovjerava:

Pečat nadležnog tijela:

.....

1. Opći podaci o tvrtki izrađivača
2. Popis zakona i propisa koji su korišteni u izradi plana
3. Obrazloženje plana
4. Obrazloženje plana - sažetak za javnost
5. Izvješće o javnoj raspravi
6. Evidencija postupka izrade i donošenja plana

SUBJEKT UPISA

MBS:

080331889

OIB:

62717654698

TVRTKA/NAZIV:

- 1 ARHITEKTONSKI ATELIER DESET d.o.o. za arhitekturu i urbanizam

SKRAĆENA TVRTKA/NAZIV:

- 1 ARHITEKTONSKI ATELIER DESET d.o.o.

SJEDIŠTE:

- 3 Zagreb, Kneza Mislava 15

PREDMET POSLOVANJA - DJELATNOSTI:

- 1 * - projektiranje, građenje i nadzor nad gradnjom
- 1 * - stručni poslovi prostornog uređenja: izrada prostornih planova i izrada podloga za izdavanje lokacijskih dozvola za zahvate u prostoru
- 1 * - računovodstveni i knjigovodstveni poslovi i porezno savjetovanje
- 1 70 - POSLOVANJE NEKRETNINAMA

ČLANOVI UPRAVE / LIKVIDATORI:

- 1 Jasna Juraić Mucko, rođen/a 19.07.1960
Zagreb, Nova Ves 79
1 - direktor
1 - zastupa društvo pojedinačno i samostalno
- 4 Ivan Mucko, rođen/a 01.12.1961
Zagreb, Kneza Mislava 15
4 - direktor
4 - zastupa društvo pojedinačno i samostalno

TEMELJNI KAPITAL:

- 1 20,000.00 kuna


PRAVNI ODNOSI:

Pravni oblik:

- 1 društvo s ograničenom odgovornošću

Temeljni akt:

- 1 Izjava o osnivanju društva od 07.12.2000. godine.
- 2 Odlukom člana društva od 04. studenog 2002. godine izmjenjen je članak 1. Izjave o osnivanju o članovima društva, članak 2. o sjedištu i sačinjen je potpuno novi tekst izjave o



SUBJEKT UPISA

PRAVNI ODNOSI:

Temeljni akt:

osnivanju.


- 4 Odlukama od 26.03.2007.god. o promjeni članova društva, o promjeni odredbe o temeljnim ulozima, Izjava o osnivanju od 04.11.2002.god. izmjenjena je u skladu s navedenim promjenama, stavljena van snage i zamjenjena potpuno novim tekstom Društvenog ugovora od 26.03.2007.godine.

Upise u glavnu knjigu proveli su:

RBU Tt	Datum	Naziv suda
0001 Tt-00/173-2	09.02.2000	Trgovački sud u Zagrebu
0002 Tt-02/8177-2	06.12.2002	Trgovački sud u Zagrebu
0003 Tt-06/5906-2	05.06.2006	Trgovački sud u Zagrebu
0004 Tt-07/3792-2	12.04.2007	Trgovački sud u Zagrebu

U Zagrebu, 30. studenoga 2009.

Ovlaštena osoba:

A handwritten signature in black ink is written over a circular, faded stamp. The signature is a cursive scribble. The stamp is mostly illegible but appears to be a circular official seal.



REPUBLIKA HRVATSKA

MINISTARSTVO ZAŠTITE OKOLIŠA,
PROSTORNOG UREĐENJA I
GRADITELJSTAVA

10000 Zagreb, Ulica Republike Austrije 20
Tel: 01/37 82-444 Fax: 01/37 72-822

Uprava za prostorno uređenje

Klasa: UP/I-350-02/11-07/22

Urbroj: 531-06-11-2

Zagreb, 22. prosinca 2011.

Ministarstvo zaštite okoliša, prostorno uređenja i graditeljstva, povodom zahtjeva „ARHITEKTONSKOG ATELIERA DESET“ d.o.o. iz Zagreba, Kneza Mislava 15, zastupanog po direktoru: Jasna Juraić Mucko, dipl.ing.arh., za izdavanje suglasnosti za obavljanje stručnih poslova prostornog uređenja, na temelju članka 9. Zakona o arhitektonskim i inženjerskim poslovima i djelatnostima u prostornom uređenju i gradnji ("Narodne novine", br. 152/08), donosi

RJEŠENJE

I. „ARHITEKTONSKI ATELIER DESET“ d.o.o.-u iz Zagreba, Kneza Mislava 15, daje se suglasnost za obavljanje **stručnih poslova izrade nacрта dokumenata prostornog uređenja i nacрта izvješća o stanju u prostoru, te obavljanje poslova u vezi s pripremom i donošenjem dokumenata prostornog uređenja.**

II. Osoba iz točke I. izreke ovoga rješenja dužna je Ministarstvu zaštite okoliša, prostornog uređenja i graditeljstva dostaviti obavijest i dokumentaciju o naknadnoj promjeni uvjeta značajnih za davanje ove suglasnosti najkasnije u roku od 30 dana od dana nastanka promjene.

III. Suglasnost iz točke I. izreke ovoga rješenja oduzet će se ako pravna osoba prestane ispunjavati uvjete propisane za davanje suglasnosti ili ako poslove navedene u suglasnosti obavlja protivno propisima koji uređuju prostorno uređenje.

Obrazloženje

„ARHITEKTONSKI ATELIER DESET“ d.o.o. iz Zagreba, Kneza Mislava 15, podnio je ovom Ministarstvu zahtjev za davanje suglasnosti za obavljanje stručnih poslova izrade nacрта dokumenata prostornog uređenja i nacрта izvješća o stanju u prostoru, te obavljanje poslova u vezi s pripremom i donošenjem dokumenata prostornog uređenja.

Zahtjev je osnovan.

Prema odredbi članka 2. Pravilnika o uvjetima i mjerilima za davanje suglasnosti za obavljanje stručnih poslova prostornog uređenja („Narodne novine“ br. 118/09), suglasnost za obavljanje stručnih poslova izrade nacрта dokumenata prostornog uređenja i nacрта izvješća o stanju u prostoru te obavljanje poslova u vezi s pripremom i donošenjem dokumenata prostornog uređenja daje se pravnoj osobi koja u punom radnom vremenu na neodređeno vrijeme ima zaposlenu najmanje jednu osobu: - koja ima pravo uporabe

strukovnog naziva ovlaštenu arhitekt, položeni stručni ispit za obavljanje stručnih poslova prostornog uređenja, najmanje 5 godina radnog iskustva na stručnim poslovima prostornog uređenja i koja je sudjelovala u izradi dokumenata prostornog uređenja, - arhitektonske struke koja ima akademski naziv magistar inženjer, stručni naziv stručni specijalist inženjer, akademski naziv sveučilišni prvostupnik (baccalaureus), stručni naziv stručni prvostupnik (baccalaureus) ili stručni naziv stručni pristupnik, odnosno osobu arhitektonske struke koja je na drugi način propisan posebnim propisom stekla odgovarajući stupanj obrazovanja, te koja ima položen stručni ispit za obavljanje stručnih poslova prostornog uređenja i - tehničke, biotehničke, prirodoslovne ili društvene struke koja ima akademski naziv magistar, stručni naziv stručni specijalist, odnosno stručni specijalist inženjer, akademski naziv sveučilišni prvostupnik (baccalaureus), stručni naziv stručni prvostupnik (baccalaureus) ili stručni naziv stručni pristupnik, odnosno osobu navedene struke koja je na drugi način propisan posebnim propisom stekla odgovarajući stupanj obrazovanja.

Podnositelj zahtjeva priložio je dokaze propisane člankom 5. navedenog Pravilnika i to za slijedeće zaposlenike:

- Ivan Mucko, dipl. ing. arh., ovlaštenu arhitekt, br. ovl. 77,
- Jasna Jurać Mucko, dipl. ing. arh., ovlaštenu arhitekt, br. ovl. 76,
- Anamarija Filepi, dipl. ing. arh.,
- David Cvetko, dipl. ing. agr.

Uvidom u navedenu dokumentaciju utvrđeno je da podnositelj zahtjeva ispunjava sve uvjete za izdavanje zatražene suglasnosti, propisane odredbom članka 2. navedenog Pravilnika.

Slijedom izloženog, a na temelju odredbe članka 96. stavak 1. Zakona o općem upravnom postupku u Republici Hrvatskoj ("Narodne novine", br. 47/09), riješeno je kao u točki I. izreke ovog rješenja.

U točki II. izreke ovoga rješenja odlučeno je u skladu s člankom 7. stavkom 3. Pravilnika o uvjetima i mjerilima za davanje suglasnosti za obavljanje stručnih poslova prostornog uređenja.

Upozorenje iz toč. III. izreke ovog rješenja u skladu je s člankom 10. Zakona o arhitektonskim i inženjerskim poslovima i djelatnostima u prostornom uređenju i gradnji ("Narodne novine", br. 152/08).

Upravna pristojba u državnim biljezima u iznosu od 70,00 kn po Tar.br. 1. i 2. Tarife upravnih pristojbi Zakona o upravnim pristojbama ("Narodne novine", br. 8/96 i 110/04) nalijepljena je na zahtjevu i poništena.

UPUTA O PRAVNOM LIJEKU:

Ovo rješenje je izvršno u upravnom postupku, te se protiv njega ne može izjaviti žalba, ali se može pokrenuti upravni spor pred Upravnim sudom Republike Hrvatske.

Upravni spor pokreće se tužbom koja se podnosi u roku od 30 dana od dana dostave ovog rješenja i predaje se neposredno ili preporučeno poštom Upravnom sudu Republike Hrvatske.



POPIS ZAKONA I PROPISA KOJI SU KORIŠTENI U IZRADI PLANA

1.1. Prostorno uređenje

- **Zakon o prostornom uređenju i gradnji**
Narodne novine 76/07, 38/09, 55/11, 90/11 i 50/12
- **Pravilnik o sadržaju, mjerilima kartografskih prikaza, obveznim prostornim pokazateljima i standardu elaborata prostornih planova**
Narodne novine 106/98, 39/04, 45/04 i 163/04
- **Pravilnik o osiguranju pristupačnosti građevina osobama s invaliditetom i smanjene pokretljivosti**
Narodne novine 151/05

1.2. Zaštita okoliša i prirode

- **Zakon o zaštiti okoliša**
Narodne novine 80/13
- **Zakon o zaštiti prirode**
Narodne novine 80/13
- **Uredba o ekološkoj mreži**
Narodne novine 124/13
- **Zakon o zaštiti zraka**
Narodne novine 130/11
- **Zakon o zaštiti od svjetlosnog onečišćenja**
Narodne novine 114/11
- **Zakon o zaštiti od buke**
Narodne novine 30/09
- **Pravilnik o najviše dopuštenim razinama buke u sredini u kojoj ljudi rade i borave**
Narodne novine 145/04

1.3. Prometne, telekomunikacijske i opskrbe mreže

- **Zakon o cestama**
Narodne novine 84/11
- **Odluka o razvrstavanju javnih cesta**
Narodne novine 44/12, 130/12 i 66/13
- **Zakon o sigurnosti prometa na cestama**
Narodne novine 105/04
- **Pravilnik o osnovnim uvjetima kojima javne ceste izvan naselja i njihovi elementi moraju udovoljavati sa stajališta sigurnosti prometa**
Narodne novine 110/01
- **Pravilnik o željezničkoj infrastrukturi**
Narodne novine 127/05 i 16/08
- **Pravilnik o općim uvjetima za građenje u zaštitnom pružnom pojasu**
Narodne novine 93/10
- **Zakon o elektroničkim komunikacijama**
Narodne novine 73/08 i 90/11
- **Pravilnik o tehničkim uvjetima i normativima za siguran transport tekućih i plinovitih ugljikovodika magistralnim naftovodima i plinovodima te naftovodima i plinovodima za međunarodni transport**
Sl.list 26/85

1.4. Korištenje prostora, zemljišta odnosno voda

- **Zakon o poljoprivrednom zemljištu**
Narodne novine 152/08 i 21/10
- **Zakon o šumama**
Narodne novine 140/05, 82/06, 129/08 i 80/10
- **Zakon o vodama**
Narodne novine 153/09, 130/11 i 56/13
- **Pravilnik o izdavanju vodopravnih akata**
Narodne novine 78/10
- **Zakon o zaštiti i očuvanju kulturnih dobara**
Narodne novine 69/99, 151/03, 157/03, 87/09, 88/10, 61/11, 25/12, 136/12 i 157/13
- **Zakon o grobljima**
Narodne novine 19/98

1.5. Postupanje s otpadom

- **Zakon o otpadu**
Narodne novine 178/04, 111/06, 60/08 i 87/09
- **Uredba o uvjetima za postupanje s opasnim otpadom**
Narodne novine 32/98
- **Pravilnik o uvjetima za postupanje s otpadom**
Narodne novine 123/97 i 112/01

1.6. Drugi propisi u vezi s obavljanjem poslova prostornog i urbanističkog planiranja

- **Zakon o komunalnom gospodarstvu**
Narodne novine 36/95, 70/97, 128/99, 57/00, 129/00, 59/01, 26/03, 82/04, 178/04, 38/09, 79/09 i 49/11
- **Zakon o naseljima**
Narodne novine 54/88
- **Zakon o lokalnoj i područnoj (regionalnoj) samoupravi**
Narodne novine 33/01, 60/01, 129/05 i 109/07
- **Zakon o državnoj izmjeri i katastru nekretnina**
Narodne novine 16/07 i 124/10
- **Pravilnik o katastru vodova**
Narodne novine 71/08 i 148/09

2.1. Zaštita od požara

- **Zakon o zaštiti od požara**
Narodne novine 92/10
- **Pravilnik o uvjetima za vatrogasne pristupe**
Narodne novine 35/94, 55/94 i 142/03
- **Pravilnik o razvrstavanju građevina, građevinskih dijelova i prostora u kategorije ugroženosti od požara**
Narodne novine 62/94 i 32/97
- **Pravilnik o hidrantskoj mreži za gašenje požara**
Narodne novine 08/06
- **Pravilnik o temeljnim zahtjevima za zaštitu od požara elektroenergetskih postrojenja i uređaja**
Narodne novine 146/05
- **Zakon o zapaljivim tekućinama i plinovima**
Narodne novine 108/95
- **Zakon o eksplozivnim tvarima**
Narodne novine 178/04
- **Pravilnik o građevinama za koje nije potrebno ishoditi posebne uvjete građenja glede zaštite od požara**
Narodne novine 35/94
- **Pravilnik o zaštiti od požara ugostiteljskih objekata**
Narodne novine 100/99

2.2. Zaštita na radu

- **Zakon o zaštiti na radu**
Narodne novine 59/96, 94/96, 114/03, 86/08, 75/09 i 143/12
- **Zakon o državnom inspektoratu**
Narodne novine 116/08 i 123/08
- **Pravilnik o zaštiti na radu za radne i pomoćne prostorije i prostore**
Narodne novine 6/84 i 114/07

2.3. Zaštita i spašavanje

- **Zakon o zaštiti i spašavanju**
Narodne novine 174/04, 79/07, 38/09 i 127/10
- **Pravilnik o metodologiji za izradu procjena ugroženosti i planova zaštite i spašavanja**
Narodne novine 38/08

OBRAZLOŽENJE V. IZMJENA I DOPUNA PROSTORNOG PLANA UREĐENJA OPĆINE VELIKA LUDINA	2
Prostorni plan uređenja Općine Velika Ludina	2
1. Građevinska područja naselja	2
1.1. Građevinska područja naselja	2
1.2. Građevinska područja izdvojene namjene izvan naselja	3
2. Iskaz prostornih pokazatelja za namjenu površina	6
3. Poljoprivredne, šumske i druge negradive površine	8
4. Infrastrukturni sustavi	8
5. Zaštita prirode i kulturnih dobara	9

Obrazloženje V. Izmjena i dopuna Prostornog plana uređenja Općine Velika Ludina

Prostorni plan uređenja Općine Velika Ludina

Prostorni plana uređenja Općine Velika Ludina donesen je 2001. godine i objavljen u Službenim novinama Općine Velika Ludina br. 9/01.

I. izmjene i dopune PPUO donesene su 2005. godine i objavljene u Službenim novinama Općine Velika Ludina br. 3/05.

II. Izmjene i dopune PPUO objavljene su u Službenim novinama Općine Velika Ludina br. 3/10.

III. Izmjene i dopune PPUO objavljene su u Službenim novinama Općine Velika Ludina br. 1/11.

IV. Izmjene i dopune PPUO objavljene su u Službenim novinama Općine Velika Ludina br. 1/13. Općinsko vijeće donijelo je odluku o stavljanju van snage IV. izmjena PPUO temeljem rješenja Uprave za inspekcijske poslove Ministarstva graditeljstva i prostornoga uređenja (KLASA: UP/I-362-02/13-10/2 URBROJ: 531-07-13-1 od 30.09.2013.).

Općinsko vijeće donijelo je 16.12.2013. Odluku o izradi V. izmjena i dopuna PPUO koje će obuhvatiti sljedeće:

1. Promjenu granice građevinskog područja izdvojene gospodarske, ugostiteljsko-turističke namjene (oznaka T) u naselju Mala Ludina; u građevinsko područje gospodarske - ugostiteljsko turističke namjene uključuju se k.č.br. 1041/1, 1041/2, 1042, 1324, 1325 i 1328 k.o. Vidrenjak.
2. Promjenu granice građevinskog područja izdvojene gospodarske, ugostiteljsko-turističke namjene (oznaka T) u naselju Kompator; u građevinsko područje uključuju se k.č.br. 2908, 2909 i 2910 k.o. Ruškovica.
3. Promjenu granice građevinskog područja izdvojene gospodarske, ugostiteljsko-turističke namjene (oznaka T) u naselju Mustafina Klada; u građevinsko područje uključuju se k.č.br. 1387, 1388, 1389, 1390, 1395, 1396, 1400, 1024 i 1023/17 k.o. Ruškovica.
4. Promjenu granice građevinskog područja u naselju Grabrov Potok; u građevinsko područje uključuju se k.č.br. 102/2, 1036, 1044/2, 1044/3, 1044/5, 1045, 1046, 1047, 1075, 1076, 1077, 1084/3, 1084/4, 1287, 1288, 1289, 1293, 1298, 1295, 1300, 1303, 1304/1, 1304/2 i 1559/1 k.o. Grabrov Potok u cijelosti te dio k.č.br. 1033, 1034, 1035, 1037/1, 1037/2, 1044/4, 1044/1, 1044/6, 1044/7, 1048, 1051, 1081/1, 1082, 1083/1, 1083/2, 1084/2, 1086/1, 1086/2 i 1087.
5. Promjenu granice građevinskog područja u naselju Vidrenjak; u građevinsko područje uključuju se k.č.br. 1549 i 1125/2 u cijelosti te dio k.č.br. 1590 k.o. Vidrenjak.
6. Promjenu granice građevinskog područja u naselju Velika Ludina; u građevinsko područje uključuju se dijelovi k.č.br. 1724/1 i 1724/2 k.o. Vidrenjak i dijelovi k.č.br. 270/1 271/1 k.o. Velika Ludina.
7. Promjenu granice građevinskog područja u naselju Ludinica; u građevinsko područje uključuju se dijelovi k.č.br. 3113, 3116, 3564, 3565, 3584, 3169/1, 3169/2, 3178, 3179, 3460, 3195/2, 3218, 3219, 3220/3220/2, 3221, 3245 i 3249 k.o. Katoličko selište.
8. Promjenu granica građevinskih područja naselja i građevinskih područja izdvojene namjene izvan naselja sukladno zahtjevima korisnika prostora, ukoliko su isti u skladu sa Zakonima, propisima i aktima donesenim na temelju Zakona, te posebnim uvjetima nadležnih tijela

1. Građevinska područja naselja

1.1. Građevinska područja naselja

Površina građevinskih područja naselja sukladno važećem planu iznosi 315,22 ha. U toku izrade plana nositelju izrade upućivani su zahtjevi za proširenjem granica građevinskog područja. Zahtjevi su razmotreni, te su u velikoj mjeri i prihvaćeni.

Pregled površine građevinskih područja u važećem planu prikazan je u tablici:

	UKUPNO	izgrađeno	%	neizgrađeno uređeno	%	neizgrađeno neuređeno	%
Gornja Vlahinička	35,34	35,20	99,60%	0,14	0,40%	0,00	0,00%
Grabrov Potok	17,06	16,92	99,18%	0,14	0,82%	0,00	0,00%
Grabričina	4,52	4,52	100,00%	0,00	0,00%	0,00	0,00%
Katoličko Selišće	20,66	20,66	100,00%	0,00	0,00%	0,00	0,00%
Kompator	10,82	10,82	100,00%	0,00	0,00%	0,00	0,00%
Ludinica	4,05	4,05	100,00%	0,00	0,00%	0,00	0,00%
Mala Ludina	16,84	16,22	96,32%	0,62	3,68%	0,00	0,00%
Mustafina Klada	23,68	23,68	100,00%	0,00	0,00%	0,00	0,00%
Okoli	36,29	36,29	100,00%	0,00	0,00%	0,00	0,00%
Ruškovica	8,97	8,97	100,00%	0,00	0,00%	0,00	0,00%
Velika Ludina	76,86	76,22	99,17%	0,64	0,83%	0,00	0,00%
Vidrenjak	60,13	55,28	91,93%	4,85	8,07%	0,00	0,00%
UKUPNO	315,22	308,83	97,97%	6,39	2,03%	0,00	0,00%

Pregled površine građevinskih područja izmjenama o dopunama plana prikazan je u tablici:

	UKUPNO	izgrađeno	%	neizgrađeno uređeno	%	neizgrađeno neuređeno	%
Gornja Vlahinička	35,34	35,20	99,60%	0,14	0,40%	0,00	0,00%
Grabrov Potok	22,13	21,99	99,37%	0,14	0,63%	0,00	0,00%
Grabričina	4,52	4,52	100,00%	0,00	0,00%	0,00	0,00%
Katoličko Selišće	20,66	20,66	100,00%	0,00	0,00%	0,00	0,00%
Kompator	10,82	10,82	100,00%	0,00	0,00%	0,00	0,00%
Ludinica	5,93	5,93	100,00%	0,00	0,00%	0,00	0,00%
Mala Ludina	15,46	14,84	95,99%	0,62	4,01%	0,00	0,00%
Mustafina Klada	23,68	23,68	100,00%	0,00	0,00%	0,00	0,00%
Okoli	36,29	36,29	100,00%	0,00	0,00%	0,00	0,00%
Ruškovica	8,97	8,97	100,00%	0,00	0,00%	0,00	0,00%
Velika Ludina	79,14	76,22	96,31%	2,92	3,69%	0,00	0,00%
Vidrenjak	60,52	55,28	91,34%	5,24	8,66%	0,00	0,00%
UKUPNO	323,46	314,40	97,20%	9,06	2,80%	0,00	0,00%

Građevinska područja naselja povećana su sa 315,22 ha na 323,46 ha.

1.2. Građevinska područja izdvojene namjene izvan naselja

U toku izrade plana nositelju izrade dostavljena su 3 zahtjeva za proširenje granica građevinskih područja izdvojene namjene izvan naselja. Sva 3 zahtjeva odnose se na zone gospodarske turističko ugostiteljske namjene.

Turistička zona Mustafina Klada

Na području naselja Mustafina Klada planirana je zona gospodarske ugostiteljsko turističke namjene površine 3,58ha. Na području planirane zone već je izgrađeno nekoliko turističko ugostiteljskih građevina te je uređen ribnjak. Zona obuhvaća k.č.br. 1023/17 1024 1387 1388 1389 1390 1395 1396 i 1400 k.o. Ruškovica. Planom je razgraničen izgrađeni i neizgrađeni dio zone te je za ukupnu površinu zone određena obaveza izrade urbanističkog plana uređenja.

Turistička zona Mala Ludina

Na području naselja Mala Ludina planirana je zona gospodarske ugostiteljsko turističke namjene Zona obuhvaća k.č.br. 1041/1 1041/2 1042 1324 1325 1328 k.o. Vidrenjak. Čestica 1325 važećim je planom planirana kao građevinsko područje naselja te je na njoj izgrađeno nekoliko turističko ugostiteljskih građevina i uređen je ribnjak.

Ukupna površina turističke zone iznosi 4,56 ha od kojih je 1,38 ha prenamijenjeno iz građevinskog područja naselja u građevinsko područje izdvojene namjene izvan naselja a preostalih 3,18 ha je ovim izmjenama uključeno u građevinsko područje izdvojene namjene izvan naselja.

Planom je razgraničen izgrađeni i neizgrađeni dio zone te je za ukupnu površinu zone određena obaveza izrade urbanističkog plana uređenja.

Turistička zona Kompator

Na području naselja Kompator planirana je zona gospodarske ugostiteljsko turističke namjene površine 4,99 ha. Zona obuhvaća k.č.br. 2908 2909 i 2910 k.o. Ruškovica. Zona je u potpunosti neizgrađena te je za ukupnu površinu zone određena obaveza izrade urbanističkog plana uređenja.

Važećim planom nisu planirana građevinska područja izdvojene namjene izvan naselja - gospodarske - ugostiteljsko turističke namjene.

Pregled površine građevinskih područja izdvojene namjene izvan naselja - gospodarske - ugostiteljsko turističke prikazan je u tablici:

	UKUPNO	izgrađeno	%	neizgrađeno uređeno	%	neizgrađeno neuređeno	%
Gornja Vlahinička	0,00	0,00	/	0,00	/	0,00	/
Grabrov Potok	0,00	0,00	/	0,00	/	0,00	/
Grabričina	0,00	0,00	/	0,00	/	0,00	/
Katoličko Selišće	0,00	0,00	/	0,00	/	0,00	/
Kompator	4,33	0,00	0,00%	0,00	0,00%	4,33	100,00%
Ludinica	0,00	0,00	/	0,00	/	0,00	/
Mala Ludina	4,71	1,39	29,51%	2,66	56,48%	0,66	14,01%
Mustafina Klada	3,58	1,07	29,89%	2,51	70,11%	0,00	0,00%
Okoli	0,00	0,00	/	0,00	/	0,00	/
Ruškovica	0,00	0,00	/	0,00	/	0,00	/
Velika Ludina	0,00	0,00	/	0,00	/	0,00	/
Vidrenjak	0,52	0,00	/	0,52	/	0,00	/
UKUPNO	13,14	2,46	18,72%	5,69	43,30%	4,99	37,98%

Građevinska područja izdvojene namjene izvan naselja - gospodarske - proizvodne i poslovne namjene nisu se povećavala ovim izmjenama plana a njihove površine prikazane su u tablici:

	UKUPNO	izgrađeno	%	neizgrađeno uređeno	%	neizgrađeno neuređeno	%
Gornja Vlahinička	1,97	1,97	100,00%	0,00	0,00%	0,00	0,00%
Grabrov Potok	0,00	0,00	/	0,00	/	0,00	/
Grabričina	0,00	0,00	/	0,00	/	0,00	/
Katoličko Selišće	15,65	2,66	17,00%	10,82	69,14%	2,17	13,87%
Kompator	0,00	0,00	/	0,00	/	0,00	/
Ludinica	1,62	0,00	0,00%	0,00	0,00%	1,62	100,00%
Mala Ludina	6,99	3,77	53,93%	3,22	46,07%	0,00	0,00%

**V. IZMJENE I DOPUNE PROSTORNOG PLANA UREĐENJA OPĆINE VELIKA LUDINA
OBRAZLOŽENJE PLANA**

Mustafina Klada	0,00	0,00	/	0,00	/	0,00	/
Okoli	0,00	0,00	/	0,00	/	0,00	/
Ruškovica	5,65	0,00	0,00%	5,65	100,00%	0,00	0,00%
Velika Ludina	59,67	7,97	13,36%	32,46	54,40%	19,24	32,24%
Vidrenjak	56,23	7,97	14,17%	32,46	57,73%	15,80	28,10%
UKUPNO	147,78	24,34	16,47%	84,61	57,25%	38,83	26,28%

2. Iskaz prostornih pokazatelja za namjenu površina

Prostorni pokazatelji za namjenu površina iz izvornog plana prikazani su u sljedećoj tablici:

1.0. ISKAZ PROSTORNIH POKAZATELJA ZA NAMJENU POVRŠINA						
Općina VELIKA LUDINA		oznaka	ha	%	stan/ha	ha/stan
1.1.	Građevinska područja	GP	315,22	3,09	8,64	0,12
1.2.	Izgrađene strukture van građevinskog područja	I	147,78	1,45	18,42	0,05
		E	/	/	/	/
		H	/	/	/	/
		K	/	/	/	/
		T	/	/	/	/
		R	/	/	/	/
	UKUPNO		463,00	4,55	5,88	0,17
1.3.	Poljoprivredne površine	P	/	/	/	/
		P1	875,62	/	/	/
		P2	4414,47	43,34	0,62	1,62
		P3	888,79	8,73	3,06	0,33
	UKUPNO		6178,88	60,66	0,44	2,27
1.4.	Šumske površine	Š	/	/	/	/
	šume gospodarske namjene	Š1	1186,42	11,65	2,29	0,44
	šume zaštitne namjene	Š2	373,79	3,67	7,28	0,14
	šume posebne namjene	Š3	1714,72	16,83	/	/
	UKUPNO		3274,93	32,15	0,83	1,20
1.5.	Ostale poljoprivredne i šumske površine	PŠ	/	/	/	/
1.6.	Vodne površine	V	135,50	1,33	/	/
	vodotoci		127,84	1,26	/	/
	jezera		/	/	/	/
	UKUPNO		263,34	2,59	10,34	0,10
1.7.	Ostale površine	N	/	/	/	/
		IS	/	/	/	/
		G	5,71	0,06	476,71	0,00
	UKUPNO		5,71	0,06	476,71	0,00
	OPĆINA UKUPNO		10185,86	100,00	0,27	3,74
2.0. ZAŠTIĆENE CJELINE						
2.1.	Zaštićena prirodna baština					
	Nacionalni park		/			
	Park prirode		1601,13			
2.2.	Zaštićena graditeljska baština					
	arheološka područja		/			
	spomenik parkovne arhitekture		/			
	povijesne graditeljske cjeline		/			
	OPĆINA UKUPNO		1601,13			

Prostorni pokazatelji za namjenu površina izmjenama PPUO prikazani su u sljedećoj tablici:

1.0. ISKAZ PROSTORNIH POKAZATELJA ZA NAMJENU POVRŠINA						
Općina VELIKA LUDINA		oznaka	ha	%	stan/ha	ha/stan
1.1.	Građevinska područja	GP	323,46	3,18	8,42	0,12
1.2.	Izgrađene strukture van građevinskog područja	I	147,78	1,45	18,42	0,05
		E	/	/	/	/
		H	/	/	/	/
		K	/	/	/	/
		T	13,14	/	/	/
		R	/	/	/	/
	UKUPNO		484,38	4,76	5,62	0,18
1.3.	Poljoprivredne površine	P	/	/	/	/
		P1	/	/	/	/
		P2	5268,71	51,73	0,52	1,94
		P3	888,79	8,73	3,06	0,33
	UKUPNO		6157,50	60,45	0,44	2,26
1.4.	Šumske površine	Š	/	/	/	/
	šume gospodarske namjene	Š1	1186,42	11,65	2,29	0,44
	šume zaštitne namjene	Š2	373,79	3,67	7,28	0,14
	šume posebne namjene	Š3	1714,72	16,83	/	/
	UKUPNO		3274,93	32,15	0,83	1,20
1.5.	Ostale poljoprivredne i šumske površine	PŠ	/	/	/	/
1.6.	Vodne površine	V	135,50	1,33	/	/
	vodotoci		127,84	1,26	/	/
	jezera		/	/	/	/
	UKUPNO		263,34	2,59	10,34	0,10
1.7.	Ostale površine	N	/	/	/	/
		IS	/	/	/	/
		G	5,71	0,06	476,71	0,00
	UKUPNO		5,71	0,06	476,71	0,00
	OPĆINA UKUPNO		10185,86	100,00	0,27	3,74
2.0. ZAŠTIĆENE CJELINE						
2.1.	Zaštićena prirodna baština					
	Nacionalni park		/			
	Park prirode		1601,13			
2.2.	Zaštićena graditeljska baština					
	arheološka područja		/			
	spomenik parkovne arhitekture		/			
	povijesne graditeljske cjeline		/			
	OPĆINA UKUPNO		1601,13			

3. Poljoprivredne, šumske i druge negradive površine

Važećim PPUO tla površine 875,62 ha u sjeveroistočnom dijelu Općine klasificirana su kao osobito vrijedna obradiva tla sa oznakom P1. Na ovim su površinama zasađeni pretežito plantažni voćnjaci jabuke, te je u svrhu njihove obrade i održavanja nužna gradnja građevina u funkciji poljoprivredne proizvodnje kao što su nadstrešnice za poljoprivredne strojeve, uređaji za navodnjavanje, mani skladišta zaštitnih sredstava i slično. Prilikom gradnje ovih građevina na osobito vrijednom poljoprivrednom tlu javljali su se problemi u ishođenju odobrenja za građenje te se veći broj poljoprivrednih proizvođača obratio Općini Velika Ludina sa zahtjevom da se ova zemljišta u PPUO klasificiraju kao vrijedna poljoprivredna tla sa oznakom P2. Time se žele izbjeći nesporednosti koji su se očigledno javljali u pokušajima gradnje građevina namijenjenih isključivo poljoprivrednoj proizvodnji na ovim površinama. Stoga su izmjenama PPUO ove površine klasificirane kao vrijedno poljoprivredno zemljište sa oznakom P2.

4. Infrastrukturni sustavi

4.1. Cestovni i željeznički promet

Na području Općine planiran je željezničko cestovni prijelaz Vidrenjak.

Postojeći željezničko cestovni prijelaz Vidrenjak nalazi se na križanju županijske ceste Ž 3158 i međunarodne pruge M103 Dugo Selo - Novska. Postojeći željezničko cestovni prijelaz osiguran je svjetlosnim i zvučnim signalima.

Planirana je izgradnja željezničko cestovnog prijelaza izvan razine (nadvožnjaka) na lokaciji cca 100m zapadno od postojećeg ŽCPR.

Planirano je uklanjanje postojećeg željezničko cestovnog prijelaza "Šoštar" koji se nalazi na području naselja Grabrov Potok, te njegovo svođenje na susjedni ŽCPR "Lipovica" koji je planiran kao nadvožnjak položajno smješten na području Općine Popovača.

U toku izrade plana zaprimljeni su posebni uvjeti Hrvatskih autocesta i Hrvatskih cesta. Svi navedeni posebni uvjeti već su sadržani u važećem planu te nije bilo potreba za izmjenama plana u ovom segmentu.

Ovim izmjenama planirane su nerazvrstane ceste na području naselja Mustafina Klada.

4.2. Elektroenergetska mreža

Plan elektroenergetske mreže dopunjen je podacima koje je u toku izrade plana dostavila Elektra Križ.

4.3. Plinovodna i naftovodna mreža

U toku izrade plana zaprimljeni su posebni uvjeti Plinacro d.o.o te je slijedom toga izvršena korekcija u odredbama za provođenje i na kartografskom prikazu naftovodne i plinovodne mreže.

Plan plinovodne i naftovodne mreže dopunjen je podacima koje je u toku izrade plana dostavila INA SD istraživanje i proizvodnja nafte i plina.

4.4. Vodoopskrba

Plan vodoopskrbe dopunjen je podacima koje su u toku izrade plana dostavile Hrvatske vode. Iz kartografskog prikaza 2.3.VODOPSKRBA brisana su crpilišta, vodospreme i sanitarne zone zaštite na području naselja Ruškovića i Ludinica.

Temeljem zahtjeva Moslavina d.o.o. iz Kutine planirana je alternativna trasa

magistralnog vodovoda Popovača - Vidrenjak.

4.5. Uređenja režima voda

Plan uređenja režima voda dopunjen je podacima koje su u toku izrade plana dostavile Hrvatske vode. U kartografskom prikazu 2.4. UREĐENJE REŽIMA VODA unesene su lokacije i obuhvati planiranih akumulacija Peščenica, Ludina i Vlahinička.

5. Zaštita prirode i kulturnih dobara

U segmentu zaštite prirode i zaštite kulturnih dobara nema promjena u odnosu na važeći plan.

Obrazloženje V. Izmjena i dopuna Prostornog plana uređenja Općine Velika Ludina - sažetak za javnost

Prostorni plan uređenja Općine Velika Ludina

Prostorni plana uređenja Općine Velika Ludina donesen je 2001. godine i objavljen u Službenim novinama Općine Velika Ludina br. 9/01.

I. izmjene i dopune PPUO donesene su 2005. godine i objavljene u Službenim novinama Općine Velika Ludina br. 3/05.

II. Izmjene i dopune PPUO objavljene su u Službenim novinama Općine Velika Ludina br. 3/10.

III. Izmjene i dopune PPUO objavljene su u Službenim novinama Općine Velika Ludina br. 1/11.

IV. Izmjene i dopune PPUO objavljene su u Službenim novinama Općine Velika Ludina br. 1/13. Općinsko vijeće donijelo je odluku o stavljanju van snage IV. izmjena PPUO temeljem rješenja Uprave za inspekcijske poslove Ministarstva graditeljstva i prostornoga uređenja (KLASA: UP/I-362-02/13-10/2 URBROJ: 531-07-13-1 od 30.09.2013.).

Općinsko vijeće donijelo je 16.12.2013. Odluku o izradi V. izmjena i dopuna PPUO koje će obuhvatiti sljedeće.

1. Građevinska područja naselja

1.1. Građevinska područja naselja

Površina građevinskih područja naselja sukladno važećem planu iznosi 315,22 ha. U toku izrade plana nositelju izrade upućivani su zahtjevi za proširenjem granica građevinskog područja. Zahtjevi su razmotreni, te su u velikoj mjeri i prihvaćeni. Građevinska područja naselja povećana su sa 315,22 ha na 323,46 ha.

1.2. Građevinska područja izdvojene namjene izvan naselja

U toku izrade plana nositelju izrade dostavljena su 3 zahtjeva za proširenje granica građevinskih područja izdvojene namjene izvan naselja. Sva 3 zahtjeva odnose se na zone gospodarske turističko ugostiteljske namjene.

Turistička zona Mustafina Klada

Na području naselja Mustafina Klada planirana je zona gospodarske ugostiteljsko turističke namjene površine 3,58ha. Na području planirane zone već je izgrađeno nekoliko turističko ugostiteljskih građevina te je uređen ribnjak. Zona obuhvaća k.č.br. 1023/17 1024 1387 1388 1389 1390 1395 1396 i 1400 k.o. Ruškovića.

Planom je razgraničen izgrađeni i neizgrađeni dio zone te je za ukupnu površinu zone određena obaveza izrade urbanističkog plana uređenja.

Turistička zona Mala Ludina

Na području naselja Mala Ludina planirana je zona gospodarske ugostiteljsko turističke namjene Zona obuhvaća k.č.br. 1041/1 1041/2 1042 1324 1325 1328 k.o. Vidrenjak. Čestica 1325 važećim je planom planirana kao građevinsko područje naselja te je na njoj izgrađeno nekoliko turističko ugostiteljskih građevina

i uređen je ribnjak.

Ukupna površina turističke zone iznosi 4,56 ha od kojih je 1,38 ha prenamijenjeno iz građevinskog područja naselja u građevinsko područje izdvojene namjene izvan naselja a preostalih 3,18 ha je ovim izmjenama uključeno u građevinsko područje izdvojene namjene izvan naselja.

Planom je razgraničen izgrađeni i neizgrađeni dio zone te je za ukupnu površinu zone određena obaveza izrade urbanističkog plana uređenja.

Turistička zona Kompator

Na području naselja Kompator planirana je zona gospodarske ugostiteljsko turističke namjene površine 4,99 ha. Zona obuhvaća k.č.br. 2908 2909 i 2910 k.o. Ruškovica. Zona je u potpunosti neizgrađena te je za ukupnu površinu zone određena obaveza izrade urbanističkog plana uređenja.

Važećim planom nisu planirana građevinska područja izdvojene namjene izvan naselja - gospodarske - ugostiteljsko turističke namjene.

Građevinska područja izdvojene namjene izvan naselja - gospodarske - proizvodne i poslovne namjene nisu se povećavala ovim izmjenama plana.

2. Poljoprivredne, šumske i druge negradive površine

Važećim PPUO tla površine 875,62 ha u sjeveroistočnom dijelu Općine klasificirana su kao osobito vrijedna obradiva tla sa oznakom P1. Na ovim su površinama zasađeni pretežito plantažni voćnjaci jabuke, te je u svrhu njihove obrade i održavanja nužna gradnja građevina u funkciji poljoprivredne proizvodnje kao što su nadstrešnice za poljoprivredne strojeve, uređaji za navodnjavanje, mani skladišta zaštitnih sredstava i slično. Prilikom gradnje ovih građevina na osobito vrijednom poljoprivrednom tlu javljali su se problemi u ishođenju odobrenja za građenje te se veći broj poljoprivrednih proizvođača obratio Općini Velika Ludina sa zahtjevom da se ova zemljišta u PPUO klasificiraju kao vrijedna poljoprivredna tla sa oznakom P2. Time se žele izbjeći nesporazumi koji su se očigledno javljali u pokušajima gradnje građevina namijenjenih isključivo poljoprivrednoj proizvodnji na ovim površinama. Stoga su izmjenama PPUO ove površine klasificirane kao vrijedno poljoprivredno zemljište sa oznakom P2.

3. Infrastrukturni sustavi

4.1. Cestovni i željeznički promet

Na području Općine planiran je željezničko cestovni prijelaz Vidrenjak.

Postojeći željezničko cestovni prijelaz Vidrenjak nalazi se na križanju županijske ceste Ž 3158 i međunarodne pruge M103 Dugo Selo - Novska. Postojeći željezničko cestovni prijelaz osiguran je svjetlosnim i zvučnim signalima.

Planirana je izgradnja željezničko cestovnog prijelaza izvan razine (nadvožnjaka) na lokaciji cca 100m zapadno od postojećeg ŽCPR.

Planirano je uklanjanje postojećeg željezničko cestovnog prijelaza "Šoštar" koji se nalazi na području naselja Grabrov Potok, te njegovo svođenje na susjedni ŽCPR "Lipovica" koji je planiran kao nadvožnjak položajno smješten na području Općine Popovača.

U toku izrade plana zaprimljeni su posebni uvjeti Hrvatskih autocesta i Hrvatskih

cesta. Svi navedeni posebni uvjeti već su sadržani u važećem planu te nije bilo potreba za izmjenama plana u ovom segmentu.

Ovim izmjenama planirane su nerazvrstane ceste na području naselja Mustafina Klada.

4.2. Elektroenergetska mreža

Plan elektroenergetske mreže dopunjen je podacima koje je u toku izrade plana dostavila Elektra Križ.

4.3. Plinovodna i naftovodna mreža

U toku izrade plana zaprimljeni su posebni uvjeti Plinacro d.o.o te je slijedom toga izvršena korekcija u odredbama za provođenje i na kartografskom prikazu naftovodne i plinovodne mreže.

Plan plinovodne i naftovodne mreže dopunjen je podacima koje je u toku izrade plana dostavila INA SD istraživanje i proizvodnja nafte i plina.

4.4. Vodoopskrba

Plan vodoopskrbe dopunjen je podacima koje su u toku izrade plana dostavile Hrvatske vode. Iz kartografskog prikaza 2.3.VODOPSKRBA brisana su crpilišta, vodospreme i sanitarne zone zaštite na području naselja Ruškovića i Ludinica.

Temeljem zahtjeva Moslavina d.o.o. iz Kutine planirana je alternativna trasa magistralnog vodovoda Popovača - Vidrenjak.

4.5. Uređenja režima voda

Plan uređenja režima voda dopunjen je podacima koje su u toku izrade plana dostavile Hrvatske vode. U kartografskom prikazu 2.4.UREĐENJE REŽIMA VODA unesene su lokacije i obuhvati planiranih akumulacija Peščenica, Ludina i Vlahinička.

4. Zaštita prirode i kulturnih dobara

U segmentu zaštite prirode i zaštite kulturnih dobara nema promjena u odnosu na važeći plan.

V. izmjene i dopune Prostornog plana uređenja Općine Velika Ludina

IZVJEŠĆE O JAVNOJ RASPRAVI

sadržaj

1. Podatci o objavi i trajanju javne rasprave	2
1.1. Mjesto održavanja javne rasprave	2
1.2. Datum početka i trajanje javnog uvida u prijedlog plana	2
1.3. Mjesto i datum javnog izlaganja	2
1.4. Rok u kojem se nositelju izrade dostavljaju primjedbe na prijedlog plana	2
2. Popis pozvanih sudionika u javnoj raspravi prema posebnoj obavijesti	2
3. Popis sudionika u javnoj raspravi čija su očitovanja, prijedlozi i primjedbe na prijedlog prostornog plana prihvaćeni	2
4. Obrazloženja o očitovanjima, prijedlozima i primjedbama sudionika u javnoj raspravi koji nisu prihvaćeni ili su djelomično prihvaćeni	2
5. Obrazloženja o očitovanjima, prijedlozima i primjedbama vlasnika nekretnina na području obuhvata detaljnog plana uređenja,	2
6. Popis sudionika u javnoj raspravi čija su očitovanja, mišljenja, prijedlozi i primjedbe dani izvan određenog roka.	3
7. Konačni prijedlog plana	3
8. Zaključak	3

1. Podatci o objavi i trajanju javne rasprave

1.1. Mjesto održavanja javne rasprave

Prijedlog plana izložen je javnom uvidu u vrijeme trajanja rasprave u prostorijama Općine Velika Ludina, Obrtnička 4 u Velikoj Ludini.

1.2. Datum početka i trajanje javnog uvida u prijedlog plana

Javni uvid u prijedlog plana održan je od 24.03.2014. – 31.03.2014.

1.3. Mjesto i datum javnog izlaganja

Javno izlaganje prijedloga plana održano je 25.03.2014. u 10.00h u prostorijama Općine Velika Ludina, Obrtnička 4 u Velikoj Ludini.

1.4. Rok u kojem se nositelju izrade dostavljaju primjedbe na prijedlog plana

Primjedbe na izloženi prijedlog plana mogu se davati do datuma zaključivanja javne rasprave, 31.03.2014.

2. Popis pozvanih sudionika u javnoj raspravi prema posebnoj obavijesti

Posebne obavijesti o održavanju javnog izlaganja nacrtu plana poslane su na sljedeće adrese:

1. Zavod za prostorno uređenje Sisačko Moslavačke županije; Bana Josipa Jelačića 6; 44000 Sisak
2. Ministarstvo poljoprivrede, uprava poljoprivrede i prehrambene industrije, Ulica Grada Vukovara 72, 10000 Zagreb
3. Ministarstvo poljoprivrede, uprava šumarstva lovstva i drvne industrije, Trg kralja P.Krešimira IV br. 1, 10000 Zagreb
4. Ministarstvo zaštite okoliša i prirode Uprava za zaštitu prirode, Savska cesta 41/20, 10 000 Zagreb
5. Ministarstvo kulture; Konzervatorski odjel u Sisku; Ivana Meštrovića 28; 44000 Sisak
6. Hrvatske ceste; Odjel projektiranja i razvoja; Vončinina 3; 10000 Zagreb
7. Hrvatske autoceste; Širolina ulica 4, 10000, Zagreb
8. Hrvatske željeznice; Odjel razvoja; Mihanovićeve 12; 10000 Zagreb
9. Županijska uprava za ceste Sisačko Moslavačke županije; Stjepana i Antuna Radića 33; 44000 Sisak
10. Plinacro, Savska 88a, 10000 Zagreb
11. Jadranski Naftovod d.d.; Sektor sigurnosti i zaštite; Miramarska 24; 10000 Zagreb
12. HEP d.d.; DP Elektra Križ; Trg Svetog Križa 7; 10314 Križ
13. Hrvatska Agencija za poštu i elektroničke komunikacije, R.F.Mihanovića 9, 10010 Zagreb
14. Hrvatske vode; VGI za slivno područje Save; Ulica grada Vukovara 220; 10000 Zagreb
15. PU Sisačko Moslavačka; Odjel zaštite od požara; Rimska 19; 44000 Sisak
16. Državna uprava za zaštitu i spašavanje; područni ured Sisak; Ivana Kukuljevića Sakcinskog 26; 44000 Sisak
17. 'Moslavina plin' d.o.o.; Trg Kralja Tomislava 10; 44320 Kutina
18. Komunalno poduzeće 'Moslavina'; Zagrebačka 1; 44320 Kutina
19. Grad Popovača Trg Grofova Erdodyja 5; 44317 Popovača
20. Grad Čazma; Trg Čazmanskog Kaptola 13, 43240 Čazma
21. Općina Križ; Trg Svetog Križa 5; 10314 Križ
22. Grad Ivanić Grad; Park hrvatskih branitelja 1; 10310 Ivanić-Grad
23. Općina Martinska Ves; Desna Martinska Ves 67; 44201 Martinska Ves
24. Grad Sisak; Rimska 26; 44000 Sisak

3. Popis sudionika u javnoj raspravi čija su očitovanja, prijedlozi i primjedbe na prijedlog prostornog plana prihvaćeni

Popis sudionika u javnoj raspravi čije su primjedbe na prijedlog prostornog plana prihvaćene dan je u prilogu ovog izvješća.

4. Obrazloženja o očitovanjima, prijedlozima i primjedbama sudionika u javnoj raspravi koji nisu prihvaćeni ili su djelomično prihvaćeni

Popis sudionika u javnoj raspravi čije primjedbe na prijedlog prostornog plana nisu prihvaćene ili su djelomično prihvaćene dan je u prilogu ovog izvješća.

5. Obrazloženja o očitovanjima, prijedlozima i primjedbama vlasnika nekretnina na području obuhvata detaljnog plana uređenja,

Javna rasprava je provedena o izmjenama i dopunama Prostornog plana uređenja Općine, te sukladno tome u izvješću o javnoj raspravi nema priloga koji bi bili sukladni točki 5. članka 92. Zakona o prostornom uređenju i gradnji (NN 76/07, 38/09, 55/11 i 90/11).

6. Popis sudionika u javnoj raspravi čija su očitovanja, mišljenja, prijedlozi i primjedbe dani izvan određenog roka.

U javnoj raspravi nije bilo sudionika čija su očitovanja, mišljenja, prijedlozi i primjedbe dani izvan roka određenog u objavi javne rasprave.

7. Konačni prijedlog plana

Po završetku javne rasprave izrađen je nacrt konačnog prijedloga plana. Na nacrt konačnog prijedloga izmjena i dopuna PPUO zatražena su mišljenja i suglasnosti tijela koja su dala posebne uvjete u toku prethodne i javne rasprave, te tijela koja suglasnost na plan daju sukladno posebnim propisima:

1. Ministarstvo poljoprivrede, Ulica Grada Vukovara 72, 10000 Zagreb
2. Ministarstvo poljoprivrede, uprava šumarstva lovstva i drvne industrije, Trg kralja P.Krešimira IV br. 1, 10000 Zagreb
3. Hrvatske vode; VGI za slivno područje Save; Ulica grada Vukovara 220; 10000 Zagreb
4. Ministarstvo zaštite okoliša i prirode, Uprava za zaštitu prirode; Savska cesta 41/20, 10 000 Zagreb
5. Ministarstvo kulture; Konzervatorski odjel u Sisku; Ivana Meštrovića 28; 44000 Sisak
6. Hrvatska Agencija za poštu i elektroničke komunikacije, R.F.Mihanovića 9, 10010 Zagreb
7. HEP d.d.; DP Elektra Križ; Trg Svetog Križa 7; 10314 Križ
8. Državna uprava za zaštitu i spašavanje; područni ured Sisak; Ivana Kukuljevića Sakcinskog 26; 44000 Sisak
9. Hrvatske ceste d.o.o., Vončinina 3, 10000 Zagreb
10. Hrvatske autoceste d.o.o., Širolina 4, 10000 Zagreb
11. Hrvatske željeznice; Odjel razvoja; Mihanovićeve 12; 10000 Zagreb
12. PU Sisačko Moslavačka; Odjel zaštite od požara; Rimska 19; 44000 Sisak
13. INA, Avenija V. Holjevca 10, 10000 Zagreb
14. Plinacro, Savska 88a, 10000 Zagreb

Zahtjevi za davanje mišljenja upućeni su navedenim tijelima 17.04.2014. Mišljenja i suglasnosti na nacrt konačnog prijedloga plana dali su:

1. HEP d.d.; DP Elektra Križ; Broj i znak: 4/07-UB61308BK-4156-047/2014 od 22.04.2014.
2. Hrvatska Agencija za poštu i elektroničke komunikacije; KLASA: 350-05/13-01/219 URBROJ: 376-10/KČ-14-9 (JŠ) od 23.04.2014.
3. Hrvatske autoceste; BROJ: 4211-100-1017/14 od 23.04.2014.
4. Državna uprava za zaštitu i spašavanje; KLASA: 350-02/14-02/01 URBROJ: 543-13-01-14-2 od 24.04.2014.
5. Hrvatske ceste; KLASA: 350-02/2012-1/337 URBROJ: 345-311/516-2014-8/DB od 28.04.2014.
6. PU Sisačko Moslavačka; Broj: 511-10-06-03-2380/6-14. 3/6. od 29.04.2014.
7. Plinacro, Klasa: PL-14/1754 Ur.br.: K/NB-14-2 od 29.04.2014.
8. INA, Avenija V. Holjevca 10, 10000 Zagreb; BROJ: 50684776/22-04-14/1150-142/BK od 08.05.2014.
9. Ministarstvo kulture; KLASA: 612-08/12-10/0226 URBROJ: 532-04-02-04/4-14-9 od 08.05.2014.
10. Ministarstvo zaštite okoliša i prirode, Uprava za zaštitu prirode; KLASA: 612-07/14-57/70 URBROJ: 517-07-2-2-14-8 od 12.05.2014.
11. Hrvatske vode; KLASA: 350-02/14-01/0000079 URBROJ: 374-21-1-14-9 od 19.05.2014.
12. Hrvatske željeznice; BROJ I ZNAK: 2835/14, 1.3.1. GI od 22.05.2014.
13. Ministarstvo poljoprivrede, KLASA: 350-02/14-01/354 URBROJ: 525-07/0375-14-3 od 22.05.2014.

Sukladno članku 94. Zakona o prostornom uređenju i gradnji smatra se da slijedeća tijela, koja nisu dala mišljenje u roku od 30 dana, nemaju primjedbi na nacrt konačnog prijedloga prostornog plana:

1. Ministarstvo poljoprivrede, uprava šumarstva lovstva i drvne industrije, Trg kralja P.Krešimira IV br. 1, 10000 Zagreb

8. Zaključak

U izradi nacrta konačnog prijedloga izmjena i dopuna PPUO, provedene su sve aktivnosti koje propisuje Zakon o prostornom uređenju i gradnji. Ocjenjuje se da je izrađeni konačni prijedlog plana stručno utemeljen te da je uvažio zahtjeve Općine Velika Ludina i drugih korisnika prostora koji su izneseni u toku prethodne i javne rasprave.

Na temelju izvješća o javnoj raspravi načelnik Općine Velika Ludina donijet će zaključak o utvrđivanju konačnog prijedloga V. Izmjena i dopuna PPUO Velika Ludina te ga uputiti Županici Sisačko moslavačke županije na davanje suglasnosti a nakon toga i Općinskom vijeću na donošenje.

za nositelja izrade	za izrađivača plana
<hr/> Dražen Pavlović načelnik Općine Velika Ludina	<hr/> Ivan Mucko ovlašteni arhitekt

Evidencija postupka izrade i donošenja plana

1.	Odluka o izradi plana	16.12.2013.
2.	Poziv za dostavljanje posebnih uvjeta za izradu plana i poziv na javnu raspravu	03.02.2014.
3.	Potvrde o slanju poziva za dostavljanje posebnih uvjeta i poziva na javnu raspravu	03.02.2014.
4.	Posebni uvjeti nadležnih tijela	
	Ministarstvo poljoprivrede - uprava šumarstva	10.02.2014.
	Ministarstvo poljoprivrede	11.02.2014.
	DUZS	12.02.2014.
	HEP	13.02.2014.
	Hrvatske ceste	17.02.2014.
	HAKOM	18.02.2014.
	Grad Sisak	19.02.2014.
	Uprava za zaštitu prirode	21.02.2014.
	Hrvatske autoceste	28.02.2014.
	MUP	03.03.2014.
	Grad Ivanić Grad	07.03.2014.
	PLINACRO	10.03.2014.
	Moslavina d.o.o.	10.03.2014.
	INA	26.03.2014.
	HŽ	31.03.2014.
5.	Popis nazočnih na javnom izlaganju u prethodnoj raspravi	10.03.2014.
6.	Zapisnik javnog izlaganja u prethodnoj raspravi	10.03.2014.
7.	Odluka o utvrđivanju prijedloga plana za javnu raspravu	10.03.2014.
8.	Obavijest o javnoj raspravi	
9.	obavijest u dnevnom tisku (Večernji list)	14.03.2014.
10.	obavijest na web stranici Općine	14.03.2014.
11.	obavijest na web stranici Županije	14.03.2014.
12.	obavijest na web stranici Ministarstva	14.03.2014.
13.	Popis nazočnih na javnom izlaganju prijedloga plana u javnoj raspravi	24.03.2014.
14.	Zapisnik javnog izlaganju prijedloga plana u javnoj raspravi	24.03.2014.
15.	Knjiga primjedbi	
16.	Popis primjedbi danih u javnoj raspravi	
17.	Zahtjevi za izdavanje mišljenja nadležnih tijela na nacrt konačnog prijedloga plana	15.04.2014.
18.	Potvrde o slanju zahtjeva za mišljenja nadležnih tijela na nacrt konačnog prijedloga plana	17.04.2014.
19.	Suglasnosti i mišljenja nadležnih tijela na nacrt konačnog prijedloga plana	
	HEP	22.04.2014.
	HAKOM	23.04.2014.
	Hrvatske autoceste	23.04.2014.
	DUZS	24.04.2014.
	Hrvatske ceste	28.04.2014.
	MUP	29.04.2014.
	PLINACRO	29.04.2014.
	INA	08.05.2014.
	Uprava za zaštitu kulturne baštine	12.05.2014.
	Uprava za zaštitu prirode	12.05.2014.
	Hrvatske vode	19.05.2014.
	HŽ	22.05.2014.
	Ministarstvo poljoprivrede	22.05.2014.
20.	Odluka o utvrđivanju konačnog prijedloga plana	19.05.2014.
21.	Mišljenje županijskog zavoda za prostorno uređenje na konačni prijedlog plana	02.06.2014.
22.	Suglasnost Župana na konačni prijedlog plana	15.07.2014.

REPUBLIKA HRVATSKA
SISAČKO MOSLAVAČKA ŽUPANIJA
OPĆINA VELIKA LUDINA
Općinsko vijeće

Klasa : 350-01/13-01/03
Urbroj : 2176/19-02-13-15
Velika Ludina 16.12. 2013.

Na temelju članka 78. stavka 1. Zakona o prostornom uređenju i gradnji (NN br. 76/07) članka 34. i 35. Statuta Općine Velika Ludina (Službene novine Općine Velika Ludina br. 6/09 i 7/11) Općinsko vijeće Općine Velika Ludina na svojoj 7. sjednici održanoj 16.12. 2013. donosi

ODLUKU
o izradi V. izmjena i dopuna
Prostornog plana uređenja Općine Velika Ludina

1. Pravna osnova za izradu i donošenje odluke

Općinsko vijeće Općine Velika Ludina na svojoj 29. sjednici održanoj 27.03.2013. donijelo je odluku o izradi V. izmjena i dopuna Prostornog plana uređenja Općine Velika Ludina (u daljnjem tekstu: plan) (Klasa: 350-01/13-01/01 Urbroj: 2176/19-02-13-12).

Uprava za inspekcijske poslove Ministarstva graditeljstva i prostornoga uređenja donijela je 30.09.2013. rješenje KLASA: UP/I-362-02/13-10/2 URBROJ: 531-07-13-1 kojim se naređuje otklanjanje nezakonitosti u postupku donošenja IV izmjena i dopuna PPUO na način da se Odluka o donošenju plana stavi van snage, utvrdi novi prijedlog plana u skladu sa Rješenjem, ponovi postupak javne rasprave, te prije upućivanja konačnog prijedloga plana Općinskom vijeću na donošenje dostavi obavijest o tome svim sudionicima u javnoj raspravi.

Dosadašnji postupak izrade V. izmjena PPUO proveden na temelju odluke od 27.03.2013. se obustavlja jer iste sadrže dijelove za koje je RJEŠENJEM naloženo otklanjanje nezakonitosti u donošenju.

Ovom odlukom utvrđuju se polazišta i ciljevi izrade V. izmjena PPUO temeljem kojih će se provesti postupak prethodne i javne rasprave.

2. Obuhvat plana

Planom su obuhvaćene statističke granice Općine Velika Ludina.

3. Ocjena stanja u obuhvatu plana

Prostor općine Velika Ludina izrazito je ruralnog karaktera. Povoljan prometni položaj, relativno dobra infrastrukturna opremljenost i niska cijena građevinskog zemljišta dovele su do povećanog interesa za gospodarska i druga ulaganja na području Općine.

4. Ciljevi i programska polazišta prostornog plana

V. izmjene i dopune Prostornog plana uređenja općine će obuhvatiti:

1. Promjenu granice građevinskog područja izdvojene gospodarske, ugostiteljsko-turističke namjene (oznaka T) u naselju Mala Ludina; u građevinsko područje gospodarske -

ugostiteljsko turističke namjene uključuju se k.č.br. 1041/1, 1041/2, 1042, 1324, 1325 i 1328 k.o. Vidrenjak.

2. Promjenu granice građevinskog područja izdvojene gospodarske, ugostiteljsko-turističke namjene (oznaka T) u naselju Kompator; u građevinsko područje uključuju se k.č.br. 2908, 2909 i 2910 k.o. Ruškovica.
3. Promjenu granice građevinskog područja izdvojene gospodarske, ugostiteljsko-turističke namjene (oznaka T) u naselju Mustafina Klada; u građevinsko područje uključuju se k.č.br. 1387, 1388, 1389, 1390, 1395, 1396, 1400, 1024 i 1023/17 k.o. Ruškovica.
4. Promjenu granice građevinskog područja u naselju Grabrov Potok; u građevinsko područje uključuju se k.č.br. 102/2, 1036, 1044/2, 1044/3, 1044/5, 1045, 1046, 1047, 1075, 1076, 1077, 1084/3, 1084/4, 1287, 1288, 1289, 1293, 1298, 1295, 1300, 1303, 1304/1, 1304/2 i 1559/1 k.o. Grabrov Potok u cijelosti te dio k.č.br. 1033, 1034, 1035, 1037/1, 1037/2, 1044/4, 1044/1, 1044/6, 1044/7, 1048, 1051, 1081/1, 1082, 1083/1, 1083/2, 1084/2, 1086/1, 1086/2 i 1087.
5. Promjenu granice građevinskog područja u naselju Vidrenjak; u građevinsko područje uključuju se k.č.br. 1549 i 1125/2 u cijelosti te dio k.č.br. 1590 k.o. Vidrenjak.
6. Promjenu granice građevinskog područja u naselju Velika Ludina; u građevinsko područje uključuju se dijelovi k.č.br. 1724/1 i 1724/2 k.o. Vidrenjak i dijelovi k.č.br. 270/1 271/1 k.o. Velika Ludina.
7. Promjenu granice građevinskog područja u naselju Ludinica; u građevinsko područje uključuju se dijelovi k.č.br. 3113, 3116, 3564, 3565, 3584, 3169/1, 3169/2, 3178, 3179, 3460, 3195/2, 3218, 3219, 3220/3220/2, 3221, 3245 i 3249 k.o. Katoličko selište.
8. Promjenu granica građevinskih područja naselja i građevinskih područja izdvojene namjene izvan naselja sukladno zahtjevima korisnika prostora, ukoliko su isti u skladu sa Zakonima, propisima i aktima donesenim na temelju Zakona, te posebnim uvjetima nadležnih tijela

5. Popis potrebnih stručnih podloga za izradu plana

Za izradu plana nisu potrebne posebne stručne podloge.

6. Način pribavljanja stručnih rješenja

Stručna rješenja urbanističkih planova uređenja izradit će stručni izrađivač plana.

7. Način pribavljanja katastarskih planova potrebnih za izradu plana

Za izradu plana koristit će se topografski planovi, osnovna državna karta i katastarski planovi na kojima su izrađene III. izmjene i dopune PPUO.

8. Popis tijela i osoba određenih posebnim propisima, koja daju zahtjeve, podatke, planske smjernice i druge propisane dokumente za izradu prostornog plana iz područja svog djelokruga, te drugih sudionika, koji će sudjelovati u izradi prostornog plana

Obavijest o izradi plana poslat će se slijedećim nadležnim tijelima:

1. Zavod za prostorno uređenje Sisačko Moslavačke županije; Bana Josipa Jelačića 6; 44000 Sisak
2. Ministarstvo poljoprivrede, uprava poljoprivrede i prehrambene industrije, Ulica Grada Vukovara 72, 10000 Zagreb
3. Ministarstvo poljoprivrede, uprava šumarstva lovstva i drvne industrije, Trg kralja P.Krešimira IV br. 1, 10000 Zagreb
4. Ministarstvo zaštite okoliša i prirode, Uprava za zaštitu prirode, Savska cesta 41/20, 10 000 Zagreb
5. Ministarstvo kulture; Konzervatorski odjel u Sisku; Ivana Meštrovića 28; 44000 Sisak
6. Hrvatske željeznice; Odjel razvoja; Mihanovićeve 12; 10000 Zagreb
7. Županijska uprava za ceste Sisačko Moslavačke Županije; Stjepana i Antuna Radića 33; 44000 Sisak
8. Plinacro, Savska 88a, 10000 Zagreb
9. Jadranski Naftovod d.d.; Sektor sigurnosti i zaštite; Miramarska 24; 10000 Zagreb

10. HEP d.d.; DP Elektra Križ; Trg Svetog Križa 7; 10314 Križ
11. Hrvatska Agencija za poštu i elektroničke komunikacije, R.F.Mihanovića 9, 10010 Zagreb
12. Hrvatske vode; VGI za slivno područje Save; Ulica grada Vukovara 220; 10000 Zagreb
13. PU Sisačko Moslavačka; Odjel zaštite od požara; Rimska 19; 44000 Sisak
14. Državna uprava za zaštitu i spašavanje; područni ured Sisak; Ivana Kukuljevića Sakcinskog 26; 44000 Sisak
15. 'Moslavina plin' d.o.o.; Trg Kralja Tomislava 10; 44320 Kutina
16. Komunalno poduzeće 'Moslavina'; Zagrebačka 1; 44320 Kutina

9. Rokovi za izradu plana

Sve aktivnosti i radnje u postupku izrade i donošenja plana vršit će se u skladu sa člancima 78. do 102. Zakona o prostornom uređenju i gradnji.

Početak izrade plana smatra se datum donošenja ove odluke.

Po početku izrade plana izrađivač plana će, uz punomoć nositelja izrade, tijelima državne uprave i poduzećima s javnim ovlastima navedenim u točki 8. ove odluke uputiti zahtjev da u roku od 30 dana dostave zahtjeve, podatke, planske smjernice i propisane dokumente za izradu plana.

Po isteku ovog roka izrađivač plana će nositelju izrade dostaviti nacrt plana za prethodnu raspravu.

Općina Velika Ludina će po primitku nacrtu plana provesti prethodnu raspravu u rokovima i na način propisan člankom 83. Zakona.

Izrađivač plana će 10 dana nakon javnog izlaganja nacrtu plana u prethodnoj raspravi izraditi prijedlog plana za javnu raspravu i dostaviti ga nositelju izrade.

Općina Velika Ludina će po primitku prijedloga plana provesti javnu raspravu u rokovima i na način propisan člancima 85. - 90. Zakona.

Izrađivač plana će 10 dana nakon završetka javne rasprave izraditi izvješće o javnoj raspravi i nacrt konačnog prijedloga plana i dostaviti ga na mišljenje tijelima navedenim u članku 8. ove odluke, u skladu sa člankom 94 Zakona.

Po dobivanju mišljenja na nacrt konačnog prijedloga plana izrađivač će nacrt konačnog prijedloga plana uputiti Općini Velika Ludina radi utvrđivanja konačnog prijedloga plana u skladu sa člankom 95. Zakona i ishođenja suglasnosti Župana.

Nositelj izrade će po primitku nacrtu konačnog prijedloga plana utvrditi konačni prijedlog plana i uputiti ga Županu na davanje suglasnosti.

Po izdavanju suglasnosti Župana na plana nositelj izrade će sudionicima javne rasprave čije primjedbe na prijedlog plana nisu prihvaćene uputiti pisanu obavijest s obrazloženjem o razlozima neprihvatanja primjedbi, te konačni prijedlog plana uputiti Općinskom vijeću na donošenje.

Općinsko vijeće će donijeti plan najkasnije 15 dana po primitku konačnog prijedloga.

10. Izvori financiranja plana

Izrada izmjena i dopuna plana financirat će se iz proračuna Općine Velika Ludina.

11. Ova odluka stupa na snagu osmog dana nakon objave u "Službenim novinama Općine Velika Ludina".



Predsjednik:

Vjekoslav Kamenščak

REPUBLIKA HRVATSKA
SISAČKO-MOSLAVAČKA ŽUPANIJA
OPĆINA VELIKA LUDINA
OPĆINSKI NAČELNIK

Klasa: 350-01/14-01/03
Ur.broj: 2176/19-01-14-2

Velika Ludina, 03.02.2014.

Predmet: **V. IZMJENE I DOPUNE PROSTORNOG PLANA UREĐENJA OPĆINE
VELIKA LUDINA
POZIV ZA DOSTAVLJANJE POSEBNIH UVJETA ZA IZRADU PLANA I
POZIV NA PRETHODNU RASPRAVU**
-dostavlja se

Poštovana gospodo!

Općinsko vijeće Općine Velika Ludina donijelo je na 7. sjednici održanoj 16.12.2013. Odluku o izradi V. izmjena i dopuna Prostornog plana uređenje općine.

Molimo Vas da nam, u skladu sa člankom 79. Zakona o prostornom uređenju i gradnji (Narodne novine 76/07, 38/09, 55/11 i 90/11), u roku od 30 dana dostavite Vaše posebne uvjete, zahtjeve, podatke, planske smjernice i propisane dokumente za izradu izmjena i dopuna PPUO. Molimo Vas da u Vašim zahtjevima, sukladno stavku 2. članka 79. Zakona, odredite važeće propise i njihove odredbe te druge stručne i ostale dokumente, na kojima temeljite svoje zahtjeve u obuhvatu prostornog plana.

Prethodna rasprava o V. izmjenama i dopunama PPUO održat će se od 10.03.2014.godine u 10:00 h u domu Velika Ludina - I. kat – vijećnica.

U prilogu:

- odluka o izradi V. izmjena i dopuna PPUO

S poštovanjem!

Općinski načelnik:

Dražen Pavlović

Dostavljeno:

1. Zavod za prostorno uređenje Sisačko Moslavačke županije; Bana Josipa Jelačića 6; 44000 Sisak
2. Ministarstvo poljoprivrede, uprava poljoprivrede i prehrambene industrije, Ulica Grada Vukovara 72, 10000 Zagreb
3. Ministarstvo poljoprivrede, uprava šumarstva lovstva i drvne industrije, Trg kralja P.Krešimira IV br. 1, 10000 Zagreb
4. Ministarstvo zaštite okoliša i prirode, [Uprava za zaštitu prirode](#), Savska cesta 41/20, 10 000 Zagreb
5. Ministarstvo kulture; Konzervatorski odjel u Sisku; Ivana Meštrovića 28; 44000 Sisak
6. Hrvatske ceste; Odjel projektiranja i razvoja; Vončinina 3; 10000 Zagreb
7. Hrvatske autoceste; Širolina ulica 4, 10000, Zagreb
8. Hrvatske željeznice; Odjel razvoja; Mihanovićeve 12; 10000 Zagreb
9. Županijska uprava za ceste Sisačko Moslavačke Županije; Stjepana i Antuna Radića 33; 44000 Sisak
10. Plinacro, Savska 88a, 10000 Zagreb
11. Jadranski Naftovod d.d.; Sektor sigurnosti i zaštite; Miramarska 24; 10000 Zagreb
12. HEP d.d.; DP Elektra Križ; Trg Svetog Križa 7; 10314 Križ
13. Hrvatska Agencija za poštu i elektroničke komunikacije, R.F.Mihanovića 9, 10010 Zagreb
14. Hrvatske vode; VGI za slivno područje Save; Ulica grada Vukovara 220; 10000 Zagreb

15. PU Sisačko Moslavačka; Odjel zaštite od požara; Rimska 19; 44000 Sisak
16. Državna uprava za zaštitu i spašavanje; područni ured Sisak; Ivana Kukuljevića Sakcinskog 26; 44000 Sisak
17. 'Moslavina plin' d.o.o.; Trg Kralja Tomislava 10; 44320 Kutina
18. Komunalno poduzeće 'Moslavina'; Zagrebačka 1; 44320 Kutina
19. Grad Popovača; Trg grofova Erdődyja 5; 44317 Popovača
20. Grad Čazma; Trg Čazmanskog Kaptola 13, 43240 Čazma
21. Općina Križ; Trg Svetog Križa 5; 10314 Križ
22. Grad Ivanić Grad; Park hrvatskih branitelja 1; 10310 Ivanić-Grad
23. Općina Martinska Ves; Desna Martinska Ves 67; 44201 Martinska Ves
24. Grad Sisak; Rimska 26; 44000 Sisak,
25. Vijećnici Općinskog vijeća,
26. Predsjednici Mjesnih odbora – s v i m a,
27. S p i s


MB 1414895 OIB 87311810356
PRIMAMNA KNJIGA — LIST

obična pisma
 EMS - pošiljke
 EMS - hpekspres pošiljke
 hpekspres pošiljke
 pismo po uručjenju
 unutrašnji
 međunarod.
 unutrašnji
 međunarod.
 PP

Prijamni ili uplatni broj	Primatej	Određišni poštanski ured	Rok uruč. na	ISO COD	Vrijednost		Masa		Sifra korisnika	Poštarina	Napomena
					kg	g	kg	g			
1000000000	PRIMEK KUVARIC	V. LUSINA							19000		
1000000001	PRIMEK KUVARIC	V. LUSINA							19000		
1000000002	PRIMEK KUVARIC	V. LUSINA							19000		
1000000003	PRIMEK KUVARIC	V. LUSINA							19000		
1000000004	PRIMEK KUVARIC	V. LUSINA							19000		
1000000005	PRIMEK KUVARIC	V. LUSINA							19000		
1000000006	PRIMEK KUVARIC	V. LUSINA							19000		
1000000007	PRIMEK KUVARIC	V. LUSINA							19000		
1000000008	PRIMEK KUVARIC	V. LUSINA							19000		
1000000009	PRIMEK KUVARIC	V. LUSINA							19000		
1000000010	PRIMEK KUVARIC	V. LUSINA							19000		
1000000011	PRIMEK KUVARIC	V. LUSINA							19000		
1000000012	PRIMEK KUVARIC	V. LUSINA							19000		
1000000013	PRIMEK KUVARIC	V. LUSINA							19000		
1000000014	PRIMEK KUVARIC	V. LUSINA							19000		
1000000015	PRIMEK KUVARIC	V. LUSINA							19000		
1000000016	PRIMEK KUVARIC	V. LUSINA							19000		
1000000017	PRIMEK KUVARIC	V. LUSINA							19000		
1000000018	PRIMEK KUVARIC	V. LUSINA							19000		
1000000019	PRIMEK KUVARIC	V. LUSINA							19000		
1000000020	PRIMEK KUVARIC	V. LUSINA							19000		
1000000021	PRIMEK KUVARIC	V. LUSINA							19000		
1000000022	PRIMEK KUVARIC	V. LUSINA							19000		
1000000023	PRIMEK KUVARIC	V. LUSINA							19000		
1000000024	PRIMEK KUVARIC	V. LUSINA							19000		
1000000025	PRIMEK KUVARIC	V. LUSINA							19000		
1000000026	PRIMEK KUVARIC	V. LUSINA							19000		
1000000027	PRIMEK KUVARIC	V. LUSINA							19000		
1000000028	PRIMEK KUVARIC	V. LUSINA							19000		
1000000029	PRIMEK KUVARIC	V. LUSINA							19000		
1000000030	PRIMEK KUVARIC	V. LUSINA							19000		
1000000031	PRIMEK KUVARIC	V. LUSINA							19000		
1000000032	PRIMEK KUVARIC	V. LUSINA							19000		
1000000033	PRIMEK KUVARIC	V. LUSINA							19000		
1000000034	PRIMEK KUVARIC	V. LUSINA							19000		
1000000035	PRIMEK KUVARIC	V. LUSINA							19000		
1000000036	PRIMEK KUVARIC	V. LUSINA							19000		
1000000037	PRIMEK KUVARIC	V. LUSINA							19000		
1000000038	PRIMEK KUVARIC	V. LUSINA							19000		
1000000039	PRIMEK KUVARIC	V. LUSINA							19000		
1000000040	PRIMEK KUVARIC	V. LUSINA							19000		
1000000041	PRIMEK KUVARIC	V. LUSINA							19000		
1000000042	PRIMEK KUVARIC	V. LUSINA							19000		
1000000043	PRIMEK KUVARIC	V. LUSINA							19000		
1000000044	PRIMEK KUVARIC	V. LUSINA							19000		
1000000045	PRIMEK KUVARIC	V. LUSINA							19000		
1000000046	PRIMEK KUVARIC	V. LUSINA							19000		
1000000047	PRIMEK KUVARIC	V. LUSINA							19000		
1000000048	PRIMEK KUVARIC	V. LUSINA							19000		
1000000049	PRIMEK KUVARIC	V. LUSINA							19000		
1000000050	PRIMEK KUVARIC	V. LUSINA							19000		
1000000051	PRIMEK KUVARIC	V. LUSINA							19000		
1000000052	PRIMEK KUVARIC	V. LUSINA							19000		
1000000053	PRIMEK KUVARIC	V. LUSINA							19000		
1000000054	PRIMEK KUVARIC	V. LUSINA							19000		
1000000055	PRIMEK KUVARIC	V. LUSINA							19000		
1000000056	PRIMEK KUVARIC	V. LUSINA							19000		
1000000057	PRIMEK KUVARIC	V. LUSINA							19000		
1000000058	PRIMEK KUVARIC	V. LUSINA							19000		
1000000059	PRIMEK KUVARIC	V. LUSINA							19000		
1000000060	PRIMEK KUVARIC	V. LUSINA							19000		
1000000061	PRIMEK KUVARIC	V. LUSINA							19000		
1000000062	PRIMEK KUVARIC	V. LUSINA							19000		
1000000063	PRIMEK KUVARIC	V. LUSINA							19000		
1000000064	PRIMEK KUVARIC	V. LUSINA							19000		
1000000065	PRIMEK KUVARIC	V. LUSINA							19000		
1000000066	PRIMEK KUVARIC	V. LUSINA							19000		
1000000067	PRIMEK KUVARIC	V. LUSINA							19000		
1000000068	PRIMEK KUVARIC	V. LUSINA							19000		
1000000069	PRIMEK KUVARIC	V. LUSINA							19000		
1000000070	PRIMEK KUVARIC	V. LUSINA							19000		
1000000071	PRIMEK KUVARIC	V. LUSINA							19000		
1000000072	PRIMEK KUVARIC	V. LUSINA							19000		
1000000073	PRIMEK KUVARIC	V. LUSINA							19000		
1000000074	PRIMEK KUVARIC	V. LUSINA							19000		
1000000075	PRIMEK KUVARIC	V. LUSINA							19000		
1000000076	PRIMEK KUVARIC	V. LUSINA							19000		
1000000077	PRIMEK KUVARIC	V. LUSINA							19000		
1000000078	PRIMEK KUVARIC	V. LUSINA							19000		
1000000079	PRIMEK KUVARIC	V. LUSINA							19000		
1000000080	PRIMEK KUVARIC	V. LUSINA							19000		
1000000081	PRIMEK KUVARIC	V. LUSINA							19000		
1000000082	PRIMEK KUVARIC	V. LUSINA							19000		
1000000083	PRIMEK KUVARIC	V. LUSINA							19000		
1000000084	PRIMEK KUVARIC	V. LUSINA							19000		
1000000085	PRIMEK KUVARIC	V. LUSINA							19000		
1000000086	PRIMEK KUVARIC	V. LUSINA							19000		
1000000087	PRIMEK KUVARIC	V. LUSINA							19000		
1000000088	PRIMEK KUVARIC	V. LUSINA							19000		
1000000089	PRIMEK KUVARIC	V. LUSINA							19000		
1000000090	PRIMEK KUVARIC	V. LUSINA							19000		
1000000091	PRIMEK KUVARIC	V. LUSINA							19000		
1000000092	PRIMEK KUVARIC	V. LUSINA							19000		
1000000093	PRIMEK KUVARIC	V. LUSINA							19000		
1000000094	PRIMEK KUVARIC	V. LUSINA							19000		
1000000095	PRIMEK KUVARIC	V. LUSINA							19000		
1000000096	PRIMEK KUVARIC	V. LUSINA							19000		
1000000097	PRIMEK KUVARIC	V. LUSINA							19000		
1000000098	PRIMEK KUVARIC	V. LUSINA							19000		
1000000099	PRIMEK KUVARIC	V. LUSINA							19000		
1000000100	PRIMEK KUVARIC	V. LUSINA							19000		

Za prijenos:

Datum:
 Primio:
 (otisak pošt. žiga)





REPUBLIKA HRVATSKA
MINISTARSTVO POLJOPRIVREDE

10000 Zagreb, Ul. grada Vukovara 78, P.P. 1034
Telefon: 61 06 111, Telefax: 61 09 201

Uprava šumarstva, lovstva i
Drvene industrije
KLASA: 350-02/14-01/117
URBROJ: 525-11/0893-14-3
Zagreb, 10. veljače 2014. godine



SISAČKO-BOSLAVAČKA ŽUPANIJA
OPĆINA VELIKA LUDINA
JEDINSTVENI UPRAVNI ODJEL

Primljeno: 10.02.2014	
Klasifikacijska oznaka	Pril. broj
350-02/14-01/03	03
Podzeleni broj	Pril. vrst.
2576/13-03-14-4	

HRVATSKE ŠUME d.o.o.
Direkcija- Služba za ekologiju
Lj. F. Vukotinovića 2
10 000 Zagreb

Predmet: Prethodna rasprava o Nacrtu Prijedloga V. Izmjena i dopuna
Prostornog plana uređenja Općine Velika Ludina
- očitovanje, traži se

Poštovani,

ovo Ministarstvo, Uprava šumarstva, lovstva i drvne industrije zaprimila obavijest o održavanju prethodne rasprave o Nacrtu Prijedloga V. Izmjena i dopuna Prostornog plana uređenja Općine Velika Ludina i to dana 10. Ožujka 2014. godine u 10 sati u domu Velika Ludina – I. kat-vjećnica.

Sukladno odredbi članka 37. stavka 2. Zakona o šumama („Narodne novine“, broj 140/05, 82/06, 129/08, 80/10, 124/10, 25/12 i 68/12) molimo vaše očitovanje o navedenom predmetu te presliku mišljenja, smjernica ili preporuka upućenih nositelju izrade na prethodnoj raspravi.


S poštovanjem,

POMOĆNIK MINISTRA

mr. Domagoj Križaj, dipl.ing. šum

Na znanje:

1. Uprava šuma Podružnica Zagreb
Vladimira Nazora 7, 10 000 Zagreb
2. Općina Velika Ludina
Obrtnička 4, 44316 Velika Ludina
3. Pismohrana.





REPUBLIKA HRVATSKA
MINISTARSTVO POLJOPRIVREDE

10000 Zagreb, Ul. grada Vukovara 78, P.P. 1034
Telefon: 61 06 111, Telefax: 61 09 201

KLASA: 350-02/14-01/135
URBROJ: 525-07/0377-14-2
Zagreb, 11. veljače 2014. godine



SISAČKO-MOSLAVAČKA ŽUPANIJA
OPĆINA VELIKA LUDINA
JEDINSTVENI UPRAVNI ODJEL

Primljeno: 19.02.2014	
Klasifikacijski oznaka	Org. jed.
350-01/14-01/03	015
Unudžbeni broj	Pril. Vrij.
2176/19-01-14-2	

SISAČKO-MOSLAVAČKA ŽUPANIJA
OPĆINA VELIKA LUDINA
OPĆINSKI NAČELNIK

**Predmet : Odluka o V. Izmjenama i dopunama Prostornog plana uređenja
Općine Velika Ludina
- planske smjernice i propisani dokumenti - dostavljaju se -**

Na vaš broj :

Klasa : 350-01/14-01/03

Ur.broj : 2176/19-01-14-2

Od Velika Ludina, 3. veljače 2014. godine

Primljeno : 525 - Ministarstvo poljoprivrede: 7. veljače 2014. godine.

Imajući u vidu, Vaš dopis, dostavljamo Vam - planske smjernice i propisane dokumente, temeljem Zakona o prostornom uređenju i gradnji (" Narodne novine ", br. 76/07., 38/09., 55/11., 90/11. i 50/12.), a sukladno odredbi članka 79., stavka 1 do 4.

Zbog značaja poljoprivrednog zemljišta, za život čovjeka i činjenice, da je zemljište neobnovljivo, Ustav Republike Hrvatske odredio ga je kao dobro od interesa za Republiku, posebice ga štiti i njegovo se korištenje može odvijati pod uvjetima i na način propisan Zakonom o poljoprivrednom zemljištu.

Poljoprivredno zemljište je prvi i osnovni uvjet za poljoprivrednu proizvodnju, iz koje čovjek zadovoljava svoju primarnu potrebu za hranom, a preradom raznih poljoprivrednih proizvoda zadovoljava i niz drugih važnih životnih potreba (Zakon o poljoprivredi, Zakon o ekološkoj proizvodnji poljoprivrednih i prehrambenih proizvoda, Zakon o stočarstvu, Zakon o slatkovodnom ribarstvu, Zakon o morskom ribarstvu, Zakon o hrani i dr.).

Iako je Zakonom uređeno iskorištavanje i zaštita poljoprivrednog zemljišta, ipak je smanjenje njegove površine intenzivno, pa i zabrinjavajuće.

Vrlo važna činjenica, u svezi gubitka površine poljoprivrednog zemljišta, je ta, što je riječ o gubitku kvalitetnog obradivog poljoprivrednog zemljišta, a što je dobrim dijelom posljedica negospodarskog odnosa prema njemu, te izbjegavanje izgradnje na težim terenima i neplodnim zemljištima.

Pregledom dostavljene prostorne - planske dokumentacije, tijekom zadnjih godina, utvrđeno je, da se građevinska područja još uvijek proširuju na uređene komplekse obradivih poljoprivrednih površina (u vlasništvu Republike Hrvatske).

Osnovni bi cilj u budućnosti trebao biti - očuvanje, korištenje i uređenje poljoprivrednog zemljišta, prije svega za poljoprivrednu proizvodnju.

To se može postići jedino usklađivanjem svih interesa u prostoru u sklopu društvenih planova, posebice prostornih.

Imajući u vidu, da je korištenje prostora izvan građevinskog područja namijenjeno prioritetno, a dijelom isključivo, poljoprivredi, s težnjom očuvanja što većih i kontinuiranih površina i prirodnih režima - očuvanja ruralnog (seaskog) prostora, koji predstavlja izvor prirodnog (biološkog - okolišnog, poljoprivrednog) te društvenog (socijalnog - tradicijskog, kulturološkog, povijesnog) bogatstva, odnosno naslijeđa kojeg baštinimo još iz davnih vremena, a trehamo ga brižno održavati i svrsishodno koristiti čuvajući okoliš, kako bi ga skladno razvijali i kako bi bio na korist sadašnjim i budućim pokoljenjima, ovo Ministarstvo, ne podržava proširenje građevinskog područja na poljoprivredno zemljište P1 i P2 kategorije, osim u slučajevima propisanim u čl. 20. Zakona o poljoprivrednom zemljištu (" Narodne novine ", br. 39/13.).

Na temelju odredbi poglavlja IV. Promjena namjene poljoprivrednog zemljišta i naknada, Zakona o poljoprivrednom zemljištu („ Narodne novine “, br. 39/13.) i Zakona o prostornom uređenju i gradnji („ Narodne novine “, br. 76/07., 38/09., 55/11., 90/11. i 50/12.), te njihovih podzakonskih akata, a imajući pritom u vidu sadržaj, mjerila i kartografskih prikaza prostornih planova gdje su obvezni broježani i grafički prostorni pokazatelji s planskim znakovljem (Poljoprivredne površine ~ P1; P2; P3 i PŠ) - Agencija za poljoprivredno zemljište - Zavod za tlo i očuvanje zemljišta utvrđivati će vrednovanje (bonitiranje) poljoprivrednih zemljišta, samo u postupku izrade prostornih planova, ukoliko ima bitnih promjena u odnosu na postojeće stanje, odnosno pokazatelje na jednom širem području.

Površine poljoprivrednog zemljišta koje su Programima raspolaganja poljoprivrednim zemljištem u vlasništvu države, koji su doneseni temeljem Zakona o poljoprivrednom zemljištu („ Narodne novine “, br. 152/08., 25/09., 153/09., 21/10., 39/11. - Odluka USRH i 63/11.), bile predviđene za prodaju, zakup, dugogodišnji zakup i dugogodišnji zakup za ribnjake prelaze u zakup danom stupanja na snagu Zakona o poljoprivrednom zemljištu („ Narodne novine “, br. 39/13.).

Površinama poljoprivrednog zemljišta koje su Programima bile predviđene za povrat i ostale namjene, od dana stupanja na snagu Zakona o poljoprivrednom zemljištu („ Narodne novine “, br. 39/13.), a do privedenja namjeni od strane jedinice lokalne samouprave,

slobodna migracija divljači karakteristične za to područje, ne umanjuje bonitet lovišta smanjivanjem površina lovišta ispod 1000 ha na kontinentu i 500 ha na otocima, ili više od 20% površine lovišta ili lovno produktivne površine.

Gore navedene smjernice i upute temelje se na načelu održivog razvoja, potrajnog gospodarenja, očuvanja stabilnosti šumskog ekosustava, ekološke prihvatljivosti i socijalne odgovornosti te im je cilj pomoći u integralnom pristupu kod prostornog planiranja i racionalnog korištenja šuma i šumskog zemljišta.

POMOĆNIK MINISTRA

mr. Domagoj Križaj, dipl.ing.šum.



U privitku: Legislativa

DOSTAVITI:

1. Naslovu,
2. U spis predmeta.



REPUBLIKA HRVATSKA
MINISTARSTVO POLJOPRIVREDE

10000 Zagreb, Ul. grada Vukovara 78, P.P. 1034
Telefon: 61 06 111, Telefax: 61 09 201

Uprava šumarstva, lovstva i
drvene industrije
KLASA: 350-02/14-01/117
URBROJ: 525-11/0893-14-2
Zagreb, 10. veljače 2014. godine



SISAČKO-MOSLAVAČKA ŽUPANIJA
OPĆINA VELIKA LUDINA
JEDINSTVENI UPRAVNI ODJEL

Primljeno:	19.02.2014	Org. jed.	
Klasifikacijska oznaka	350-02/14-01/03	03	
Unudbeni broj	2176/19-02-14-6	Pril.	Uvj.

SISAČKO-MOSLAVAČKA ŽUPANIJA
OPĆINA VELIKA LUDINA
Općinski načelnik
Obrtinačka 4, 44316 VELIKA LUDINA

PREDMET: V. Izmjene i dopune Prostornog plana
uređenja Općine Velika Ludina
- planske smjernice, dostavljaju se

Veza: KLASA: 350-01/14-01/03
URBROJ: 2176/19-01-14-2
Velika Ludina, 3. 02. 2014.

U svezi gore navedenog predmeta ovo Ministarstvo daje planske smjernice kako slijedi:

Šume i šumska zemljišta dobra su od interesa za Republiku Hrvatsku i ispunjavaju gospodarsku, ekološku i društvenu funkciju te imaju znatan utjecaj na kakvoću života stoga je nužno održivo gospodarenje i racionalno korištenje šumskih resursa u suradnji sa svim zainteresiranim stranama (Hrvatske šume d.o.o. i dr.) te je od nacionalnog interesa da sve zainteresirane strane i korisnici zemljišta budu odgovarajuće zastupljeni za vrijeme trajanja procesa prostornog planiranja.

U izradi dokumenata prostornog uređenja koje donosi jedinica lokalne i područne (regionalne) samouprave sudjeluje i Ured državne uprave u županiji, odnosno upravno tijelo Grada Zagreba nadležno za poslove šumarstva (Zakon o šumama „Narodne novine“, broj 140/05, 82/06, 129/08, 80/10, 124/10, 25/12 i 68/12).

Sukladno članku 37. Zakona o šumama dokumentom prostornog uređenja u šumi ili na šumskom zemljištu može se planirati izgradnja građevina za potrebe poduzetničke zone, infrastrukture, sporta, rekreacije, lova i obrane Republike Hrvatske, vjerske i zdravstvene građevine te područje, mjesto, spomenik i obilježje u svezi povijesnih događaja i osoba, ali samo ako zbog tehničkih ili ekonomskih uvjeta nije moguće planirati izvan šume, odnosno šumskog zemljišta.

Slijedom gore navedenog, prilikom izrade prostorno planske dokumentacije potrebno je izvršiti valorizaciju šuma i šumskog zemljišta s posebnim naglaskom na planiranje površina građevinskog područja i to:

- izdvojeno građevinsko područje izvan naselja
- izdvojeni dio građevinskog područja naselja
- neizgrađeni dio građevinskog područja, sukladno dotje navedenim smjernicama i uputama:

1. Dokumentom prostornog uređenja maksimalno štiti obraslo šumsko zemljište te zahvate planirati na neobraslom šumskom zemljištu (npr. kamenjara) i zemljištu obraslom početnim ili degradacijskim razvojnim stadijima šumskih sastojina (garizi, šibljaci).

Na području krša, gdje je drvna masa i vrijednost drva niska, glavni ciljevi gospodarenja šumama i šumskim zemljištem su zaštita tla i voda (korištenje općekorisnih funkcija) stoga je nužno korištenje na način i u obimu koji ne vodi do njihova propadanja, nego osigurava njihovu stabilnost i održava potencijal. (Nacionalna šumarska politika i strategija, „Narodne novine“, broj 120/03.)

2. Izvršiti valorizaciju na način da se izbjegavaju zahvati u sastojinama gospodarskih jednodobnih šuma (uređajni razredi hrasta lužnjaka 140 godina, hrasta kitnjaka 120 godina, obične bukve 100 godina), sastojine koje su u fazi oplodne sječe, sastojine I i II dobnog razreda, sastojine u kojima je Osnovom ili Programom propisana sanacija ili konverzija.

Ukoliko se u gore navedenim sastojinama ipak planira, nastojati da se zahvati izvode u dijelovima površina navedenih sastojina koji su lošije kvalitete, slabijeg zdravstvenog stanja, smanjenog obrasta, sastojine lošijeg i smanjenog prirasta (manjeg od 2%), sastojine slabije drvene zalihe (manje od 300 m³/ha)

3. Prilikom planiranja zahvata izbjegavati usitnjavanje površina obraslih šumom na manje od 1000 m² u svrhu očuvanja stabilnosti i bioraznolikosti šumskog ekosustava.
4. Pri izradi dokumenta prostornog uređenja sukladno Zakonu o šumama („Narodne novine“, broj 140/05, 82/06, 129/08, 80/10, 124/10, 25/12 i 68/12) valorizirati površine vezane uz gospodarske, zaštitne i šume posebne namjene (šumski sjemenski objekti, šume unutar zaštićenih područja ili prirodnih vrijednosti zaštićene na temelju propisa o zaštiti prirode i šume namijenjene znanstvenim istraživanjima, nastavi, potrebama obrane Republike Hrvatske te potrebama utvrđenim posebnim propisima).
5. U sastojinama zaštitnih šuma koje služe za zaštitu zemljišta, voda, naselja, objekata i druge imovine, dokumentom prostornog uređenja izbjegavati planiranje onih zahvata koji bi ugrozili njihovu zaštitnu ulogu.
6. Dokumentom prostornog uređenja izbjegavati promjenu namjene šuma i šumskog zemljišta ako je ono predviđeno za sadnju višegodišnjih nasada na kojima je odobreno pravo služnosti ili se planira osnivanje služnosti.
7. Kod izrade prostorno planske dokumentacije, u cilju očuvanja stabilnosti šumskog ekosustava, nova eksploatacijska polja planirati vrednujući kriterije iz Uredbe o postupku i mjerilima za osnivanje prava služnosti na šumi i/ili šumskom zemljištu u vlasništvu Republike Hrvatske u svrhu eksploatacije mineralnih sirovina.
8. Prije donošenja akta o proglašenju gospodarske šume zaštitnom ili šumom posebne namjene, tijelo koje je proglašava zaštitnom ili šumom posebne namjene, dužno je pribaviti suglasnost šumoposjednika s mjerama koje ograničavaju njegova prava nad šumom, sukladno Zakonu o šumama („Narodne novine“, broj 140/05, 82/06, 129/08, 80/10, 124/10, 25/12 i 68/12). Naknada na šumi i šumskom zemljištu utvrđuje se: kada se šuma i šumsko zemljište izdvoje iz šumskogospodarskog područja ako to zahtijeva opći interes, pravo na naknadu ima trgovačko društvo „Hrvatske šume“ d.o.o. Zagreb, te vlasnik ili šumoposjednik šume ili šumskog zemljišta, kada se ograničavaju prava u slučajevima proglašenja šume zaštitnom šumom, odnosno šumom s posebnom namjenom. Za zaštitne šume i šume s posebnom namjenom obračunava se naknada za ograničena prava korištenja etata, Pravilnik o utvrđivanju naknade za prenesena i ograničena prava na šumi i šumskom zemljištu („Narodne novine“, broj 105/09 i 98/11).
9. Pri prostornom planiranju izvršiti valorizaciju staništa divljih životinja kroz formirana lovišta na tom području na način da se infrastrukturnim i vodnogospodarskim sustavima ne ugrozi

odnosno Grada Zagreba, odnosno do povrata prijašnjim vlasnicima sukladno posebnom
pisaru raspolaze Agencija za poljoprivredno zemljište.

Ministarstvo poljoprivrede, temeljem članka 17. stavka 1. Zakona o poljoprivrednom
zemljištu (" Narodne novine ", br. 39/13.) na prijedlog prostornih planova županije i Grada
Zagreba, prostornih planova područja posebnih obilježja, te prostornih planova uređenja
općina i grada - daje mišljenje, odnosno suglasnost, te shodno tome - dužni ste - između
ostalog - dostaviti ovom Ministarstvu:

1. Kartografske prikaze - novog (prijedlog) građevinskog područja u odnosu na -
postojeće - građevinsko područje sa dopunama tabelarnog prikaza tumačenja
razlikovnih površina (smanjenje i povećanje) po naseljima i namjenama.
2. Dostaviti podatke - za ona poljoprivredna zemljišta na kojima se planira promjena
namjene tog zemljišta (k.o., k.č. br., površina, kultura i vlasništvo - privatno / državno)
odnosno - podaci iz katastra, te ih prikazati u tabličnom prikazu kako slijedi.

Tablica 1.

Pregled podataka o zemljištu koje je obuhvaćeno proširivanjem, odnosno smanjivanjem
građevinskih područja

NASELJE	BROJ KATASTARSKJE ČESTICE / k.o.	POVRŠINA	KULTURA	VLASNIŠTVO <i>privatno / državno</i>	NAMJENA
---------	--	----------	---------	---	---------


MINISTAR
Tihomir Jakovina
Tihomir Jakovina

Legislativa:

ZAKONI

- Zakon o šumama („Narodne novine“ broj 140/05., 82/06., 129/08., 80/10., 124/10. i 25/12.)
- Zakon o lovstvu („Narodne novine“ broj 140/05. i 75/09.)
- Zakon o šumskom reprodukcijskom materijalu („Narodne novine“ broj 75/09.)
- Zakon o prostornom uređenju i gradnji („Narodne novine“ broj 76/07., 38/09., 55/11. i 90/11.)

ODLUKE

- Odluka Vlade Republike Hrvatske o popisu šumskih površina na kojima se može osnovati služnost radi podizanja višegodišnjih nasada (Hrvatske šume d.o.o., web stranice)

UREDBE

- Uredba o načinu i kriterijima za davanje u zakup šumskog zemljišta u vlasništvu Republike Hrvatske, („Narodne novine“, broj 108/06. i 73/09.)
- Uredba o postupku i mjerilima za osnivanje služnosti u šumi ili na šumskom zemljištu u vlasništvu Republike Hrvatske u svrhu izgradnje vodovoda, kanalizacije, plinovoda, električnih vodova, („Narodne novine“, broj 108/06.)
- Uredba o postupku i mjerilima za osnivanje služnosti u šumi ili na šumskom zemljištu u vlasništvu Republike Hrvatske radi podizanja višegodišnjih nasada, („Narodne novine“, broj 121/08.)
- Uredba o postupku i mjerilima za osnivanje prava služnosti u šumi ili na šumskom zemljištu u vlasništvu Republike Hrvatske, u svrhu obavljanja turističke djelatnosti, („Narodne novine“, broj 69/07.)

Uredbu o postupku i mjerilima za osnivanje prava služnosti na šumi i/ili šumskom zemljištu u vlasništvu Republike Hrvatske u svrhu eksploatacije mineralnih sirovina („Narodne novine“, broj 133/07., 9/11.)

PRAVILNICI

- Pravilnik o uređivanju šuma, („Narodne novine“, broj 111/06., 141/08.)
- Pravilnik o zaštiti šuma od požara, („Narodne novine“, broj 26/03.)
- Pravilnik o utvrđivanju naknade za prenesena i ograničena prava na šumi i šumskom zemljištu, („Narodne novine“, broj 105/09. i 98/11.)
- Pravilnik o načinu izrade i sadržaju Programa gospodarenja šumskim sjemenskim objektom u kategoriji „kvalificiran“ ili „testiran“ („Narodne novine“, broj 4/11.)
- Pravilnik o obliku, sadržaju i načinu vođenja Registra šumskih sjemenskih objekata
- Pravilnik o provođenju ocjenjivanja potencijalnih šumskih sjemenskih objekata i stručnog nadzora

OSTALO

- Nacionalna šumarska politika i strategija, („Narodne novine“, broj 120/03)
- Ministarske konferencije o zaštiti šuma u Europi
- Agenda 21, UNCED i druge donijete konvencije i po svim međunarodnim propisima obvezujući akti



REPUBLIKA HRVATSKA
DRŽAVNA UPRAVA ZA ZAŠTITU I SPAŠAVANJE
PODRUČNI URED ZA ZAŠTITU I SPAŠAVANJE
SISAK

KLASA: 350-02/14-01/01
URBROJ: 543-13-01-14-2
Sisak, 12. veljače 2014.

proširjeno e-mailom
I. Mucko.

Prilazno: 14.02.2014		
Klasifikacijska oznaka	Org. jed.	
350-01/14-01/03	03	
Šifra dokumenta	Pril.	Vrij.
256/19-03-14-3		

OPĆINA VELIKA LUDINA
OPĆINSKI NAČELNIK
Obrtinčka 4,
44316 VELIKA LUDINA

**PREDMET: Podaci, planske smjernice i propisani dokumenti za izradu
V izmjena i dopuna Prostornog plana uređenja općine Velika Ludina
-dostavljaju se,**

**Veza: vaš dopis KLASA: 350-01/14-01/03, URBROJ:2176/19-01-14-2, od 03. 02. 2014.
godine**

Pri izradi V. izmjena i dopuna Prostornog plana uređenja općine Velika Ludina, potrebno je uvrstiti podatke iz područja zaštite i spašavanja:

- Uzbunjivanje - sukladno Zakonu o zaštiti i spašavanju (N.N. broj: 174/04, 79/07, 38/09 i 127/10) i Pravilniku o postupku uzbunjivanja stanovništva (N.N. broj: 47/06),
- Mjere zaštite od elementarnih nepogoda i ratnih opasnosti - sukladno Pravilniku o mjerama zaštite od elementarnih nepogoda i ratnih opasnosti u prostornom planiranju i uređivanju prostora (N.N.br.29/83, 36/85 i 42/86),
- Sklanjanje - sukladno odredbama Pravilnika o tehničkim normativima za skloništa (Sl. list 55/83 preuzet Zakonom o standardizaciji N.N.br. 53/91), te Pravilnika o kriterijima za određivanje gradova i naseljenih mjesta u kojima se moraju graditi skloništa i drugi objekti za zaštitu (N.N.br. 2/91).

Općina Velika Ludina je izradila Procjenu ugroženosti stanovništva, materijalnih i kulturnih dobara i okoliša od opasnosti, nastanka i posljedica katastrofa i velikih nesreća za područje općine Velika Ludina. Kao zaseban dio Procjene izrađeni su – Zahtjevi zaštite i spašavanja u dokumentima prostornog uređenja za općinu Velika Ludina.

U svezi s tim potrebno je da navedene zahtjeve zaštite i spašavanja u dokumentima prostornog uređenja ugradite kao zasebnu cjelinu u Prostorni plan - mjere za zaštitu od prirodnih i drugih nesreća.

S poštovanjem,



Dostaviti:
Naslovu -preporučeno
Pismohrani - ovdje



OPERATOR
DISTRIBUCIJSKI
SISTAVI
SISAČKO-MOSLAVAČKA ŽUPANIJA
OPĆINA VELIKA LUDINA
JEDINSTVENI UPRAVNI ODJEL

ELEKTRA KRIŽ

10314 KRIŽ, Trg sv. Križa 7

TELEFON 01/ 2887-555

TELEFAKS 01/ 2887-649

POŠTA 10314 Križ, P.P. 15 SERVIS

IBAN HR5726300001500033437 – naplata el. en.

HR7923600001500033429 – naplata EE. suglasnosti

HR0223600001400164973 – naplata ostalo

Primijeno: 17.02.2014
Klasifikacijska oznaka: 350-01/14-01/03
Org. jed: 03
Ur. broj: 2176/19-01-14-2

REPUBLIKA HRVATSKA

ŽUPANIJA SISAČKO-MOSLAVAČKA

OPĆINA VELIKA LUDINA

OPĆINSKI NAČELNIK

Obrtinčka 4,

44316 VELIKA LUDINA

NAŠ BROJ I ZNAK 4/07 -UB1583- 14/7 - 014/BK/2014

VAŠ BROJ I ZNAK KLASA: 350-01/14-01/03
UR.BROJ: 2176/19-01-14-2

PREDMET PPUO Velika Ludina

DATUM 13.02.2014.

Prema Vašoj obavijesti Klasa: 350-01/14-01/03 Ur.br: 2176/19-01-14-2 dostavljamo Vam naše zahtjeva izradu I. izmjena i dopuna Prostornog plana uređenja Općine Velika Ludina.

Za potrebe elektroopskrbe zahvaćene V. Izmjenama i dopunama PPUO Velika Ludina potrebno je uz sve prometnice planirati koridor širine 0.4 m i dubine 0.9 m za polaganje elektroenergetskih kabela.

U zaštitnim koridorima elektroenergetskih vodova iznimno je dozvoljeno gađenje uz poštivanje pravilnika o tehničkim normativima za izgradnju nadzemnih elektroenergetskih vodova nazivnog napona od 1kV do 400kV i dostavu Idejnog projekta na uvid i suglasnost u HEP ODS d.o.o., Elektru Križ. Posebni uvjeti građenja izdaju se pojedinačno, ovisno o vrsti objekta, a prema postojećim tehničkim popisima.

Potrebno je u provedbenim odredbama tekstualnog djela PPUO Velika Ludina ugraditi slijedeću odredbu:

Lokacije i koridori novih/planiranih elektro-energetskih objekta distributivnih napona (0.4, 10, 20 i 35 kV) utvrditi će se prostornim planovima užih područja i/ili razradom projektne dokumentacije u skladu sa dobivenim posebnim uvjetima.

Svaki 500 m potrebno je predvidjeti lokaciju u svrhu postavljanja transformatorskih stanica. U slučaju velikih potrošača potrebno je uz takav objekt pripremiti zasebnu lokaciju. Za izgradnju transformatorskih stanica obavezno je formirati građevinsku česticu čija će veličina biti uvjetovana tipom transformatorske stanice, a ukoliko se transformatorska stanica gradi na javnoj površini nije potrebno formiranje nove građevinske čestice.

Sve transformatorske stanice predvidjeti kao samostojeći tipski objekt. Ispod postojeće nadzemne niskonaponske mreže nije dozvoljena gradnja u pojasu od 3 m za nepristupačne dijelove građevine (krov, dimnjak i dr.) i 4 m za pristupačne dijelove građevine (terase, skele i dr.) od vodiča niskonaponske nadzemne mreže, dok kod kabelskih instalacija udaljenost temelja objekta od kableske instalacije mora biti najmanje 1 m. Za gradnju objekata potrebno je tražiti posebne uvijete gradnje od HEP ODS d.o.o., Elektre Križ

Za potrebe izgradnje energetskih građevina na obnovljive izvore, potrebno je u tekstualnom dijelu ugraditi odredbu o mogućnosti izgradnje susretanih objekta i spojne elektroenergetske infrastrukture (dalekovode) između tih objekata i postrojenja u nadležnosti

ČLAN HEP GRUPE

• UPRAVA DRUŠTVA • DIREKTORICA • LJILJANA ČULE •

• TRGOVAČKI SUD U ZAGREBU MBS 080434230 • MB 1643991 • IBAN HR5323400091110077557 •
• OIB 46830600751 • UPLAĆEN TEMELJNI KAPITAL 425.456.000,00 HRK •
• www.hep.hr •

HEP ODS d.o.o.. Posebni uvjeti građenja za izgradnju objekata obnovljivih izvora energije izdaju se pojedinačno, ovisno o vrsti objekta, a prema postojećim tehničkim propisima od strane HEP ODS d.o.o., Elektre Križ.

U prilogu dopisa dostavljamo Vam ucrtane koridore vodova sa ažuriranim podacima za 10(20)kV i 35kV mreže i pripadnim transformatorskim stanicama. U crtani koridori i lokacije trafostanica su približno točan shematski prikaz u prostoru.

S poštovanjem!

DIREKTOR:

mr.sc. Dubravko Balaško



Dostaviti :

1. Podnosiocu zahtjeva
2. Služba za tehničke poslove

ČLAN HEP GRUPE

• UPRAVA DRUŠTVA • DIREKTORICA • LJILJANA ČULE •

• TRGOVAČKI SUD U ZAGREBU MBS 080434230 • MB 1643991 • IBAN HR5323400091110077557 •
• OIB 46830600751 • UPLAĆEN TEMELJNI KAPITAL 425.456.000,00 HRK •
• www.hep.hr •

Sektor za studije i projektiranje
Odjel za studije, zakonsku i tehničku regulativu
KLASA: 350-02/2012-1/337
URBROJ: 345-312/73-2014-4-MG
Zagreb, 17.02.2014. god.

SISAČKO-MOSLAVAČKA ŽUPANIJA
OPĆINA VELIKA LUDINA
JEDINSTVENI UPRAVNI ODJEL

Primljeno: 24.02. 2014			
Klasifikacijska oznaka	350-01/14-01/03	Org. jed.	03
Uredžbeni broj	2176/1903-14-10	Pril.	Vrij.

REPUBLIKA HRVATSKA
SISAČKO-MOSLAVAČKA ŽUPANIJA
OPĆINA VELIKA LUDINA
Obrtnička 4
44 316 VELIKA LUDINA

Predmet: V. izmjene i dopune Prostornog plana uređenja Općine Velika Ludina
– prethodna rasprava, dopuna

Primili smo Vaš dopis, klase: 350-01/14-01/03, urbroj: 2176/19-01-14-2, od 3. veljače 2014. godine, kojim ste nas pozvali na prethodnu raspravu o Nacrtu prijedloga V. izmjena i dopuna Prostornog plana uređenja Općine Velika Ludina te ste zatražili naše mišljenje.

Temeljem članka 83. Zakona o prostornom uređenju i gradnji („Narodne novine“ broj: 76/07, 38/09, 55/11, 90/11) i članka 82. Zakona o cestama („Narodne novine“ broj: 84/11) Hrvatske ceste d.o.o. obvezne su izvršiti pregled izrađene prostorno-planske dokumentacije te dati očitovanje na predložena rješenja cestovne infrastrukture državnog značenja.

Kako nismo u mogućnosti prisustvovati prethodnoj raspravi, molimo Vas da nam dostavite tekstualni i grafički dio prijedloga plana V. izmjena i dopuna, kako bismo mogli dati naše mišljenje.

S poštovanjem,

Direktor Sektora
Tomislav Cvetko, dipl. inž. grad.




Co: – pismohrana, ovdje

- za gradove i naselja gradskog obilježja: podzemno u zoni pješačkih staza ili zelenih površina;
- za ostala naselja: podzemno i/ili nadzemno u zoni pješačkih staza ili zelenih površina;
- za međunarodno, magistralno i međumjesno povezivanje: podzemno slijedeći koridore prometnica ili željezničkih pruga. Iznimno kada je to moguće, samo radi bitnog skraćivanja trasa, koridor se može planirati i izvan koridora prometnica ili željezničkih pruga vodeći računa o pravu vlasništva.
- **Za izgrađenu elektroničku komunikacijsku infrastrukturu** za pružanje javnih komunikacijskih usluga putem elektroničkih komunikacijskih vodova planirati **dogradnju, odnosno rekonstrukciju** te eventualno proširenje radi implementacije novih tehnologija i/ili kolokacija odnosno potreba novih operatora, **vodeći računa o pravu zajedničkog korištenja** od strane svih operatora.
- **Novu elektroničku komunikacijsku infrastrukturu** za pružanje komunikacijskih usluga **putem elektromagnetskih valova, bez korištenja vodova**, odrediti planiranjem postave **baznih stanica i njihovih antenskih sustava** na antenskim prihvataima na izgrađenim građevinama i rešetkastim i/ili jednocijevnim stupovima u gradovima, naseljima i izvan njih, **bez detaljnog definiranja (točkastog označavanja) lokacija** različito za:
 - gradove i gusto naseljena područja ili njihove dijelove i to posebno za brdovita i posebno za ravničasta područja;
 - ostala naselja i to posebno za brdovita i posebno za ravničasta područja;**vodeći računa o mogućnosti pokrivanja tih područja radijskim signalom** koji će se emitirati radijskim sustavima smještenim na te antenske prijvate (zgrade i/ili stupove) uz **načelo zajedničkog korištenja** od strane svih operatora-koncesionara, gdje god je to moguće.

Prostorni planovi **ne smiju sadržavati nazive tvrtki (operatora), uređaja i nazivlja** kojima bi se moglo narušiti pravo na ravnopravno tržišno natjecanje. Podatke o postojećoj elektroničkoj komunikacijskoj infrastrukturi u zoni obuhvata plana kao i podatke o pokrivenosti područja radijskim signalom operatora pokretnih komunikacija, projektant-planer prikuplja od nadležnog ureda za katastar, operatora za pružanje elektroničkih komunikacijskih usluga uz uporabu radiofrekvencijskog spektra i operatora za pružanje elektroničkih komunikacijskih usluga putem elektroničkih komunikacijskih vodova. Popis u privitku. Prije prihvaćanja Konačnog prijedloga PPU-a, nositelj izrade dužan je pribaviti mišljenje HAKOM-a.

S poštovanjem,

RAVNATELJ

 HRVATSKA AGENCIJA ZA POŠTU
 I ELEKTRONIČKE KOMUNIKACIJE
 Roberta Frangeša Mihaničevića 9
 3 Z A G R E B **mr. sc. Mario Weber**

Privitak (1)

1. Popis operatora

Dostaviti:

1. Naslovu preporučeno

**POPIS OPERATORA ZA PRUŽANJE ELEKTRONIČKIH KOMUNIKACIJSKIH USLUGA PUTEM ELEKTRONIČKIH
KOMUNIKACIJSKIH VODOVA**

1	B. NET HRVATSKA d.o.o.	Avenija Dubrovnik 16	10000 Zagreb	t: 65 66 160 091 6566 160 f: 65 96 530	infrastruktura@bnet.hr
2	HRVATSKI TELEKOM d.d. Regija 1	Av. Dubrovnik 26	10000 Zagreb	098 200307	Marijana Tudman marijana.tudman@t.ht.hr
	HRVATSKI TELEKOM d.d. Regija 2	Vinkovačka 19	21000 Split	098 320991	Mirela Domazet mirela.domazet@t.ht.hr
	HRVATSKI TELEKOM d.d. Regija 3	Ciotina 17a	51000 Rijeka	098 610610	Milan Matajija milan.matajija@t.ht.hr
	HRVATSKI TELEKOM d.d. Regija 4	K. A. Stepinca 8b	31000 Osijek	098 467457	Mladen Kuhar mladen.kuhar@t.ht.hr
3	METRONET TELEKOMUNIKACIJE d.d.	Ulica grada Vukovara 269 d	10000 Zagreb	t: 63 27 000 f: 63 27 011	sim_dokumentacija@metronet.hr
4	OT-OPTIMA TELEKOM d.d. Regija sjever	Bani 75a, Zagreb	10010 Zagreb	t: 01/ 54 92 310 f: 01/ 54 92 019	Damir Hrzina damir.hrzina@optima-telekom.hr
	OT-OPTIMA TELEKOM d.d. Regija jug	Trg Hrvatske bratske zajednice 8/II	21000 Split	021 492830	Željko Parmać Zeljko.parmac@optima- telekom.hr
	OT-OPTIMA TELEKOM d.d. Regija zapad	A. Kačića Miošića 13	51000 Rijeka	051 492 711	Alojz Šajina alozj.sajina@optima-telekom.hr
	OT-OPTIMA TELEKOM d.d. Regija istok	Lorenza Jägera 2	31000 Osijek	031 492 931	Željko Pleša zeljko.plesa@optima-telekom.hr

NAPOMENA: Bnet sa svojom mrežom prisutan je u sljedećim županijama:

Grad Zagreb
Zagrebačka županija
Splitsko-dalmatinska županija
Zadarska županija
Osječko-baranjska županija
Primorsko-goranska županija

Ako se objekt gradi u županiji koja nije na popisu tada nije potrebno kontaktirati B.NET HRVATSKA d.o.o.

**POPIS KONCESIONARA ZA PRUŽANJE ELEKTRONIČKIH KOMUNIKACIJSKIH
USLUGA UZ UPORABU RF SPEKTRA**

	NAZIV KONCESIONARA	ADRESA	KONTAKT OSOBA	TEL/FAX	E-MAIL
1.	TELE2 d.o.o.	Ul. grada Vukovara 269d ZAGREB	MARIJANA GRUBEŠIĆ	tel: 01/ 6328 346 095/ 6328 346	marijana.grubestic@tele2.com
2.	HRVATSKI TELEKOM d.d. Sektor F7.4	Jurišićeva 13 10 000 ZAGREB	Sonja Matković	tel: 01/ 4983 100	sonja.matkovic@t-ht.hr
3.	VIPnet d.o.o.	Vrtni put 1 ZAGREB	DAMIR DIJANIĆ	tel: 021/ 4691 810 091/ 469 1810	d.dijanic@vipnet.hr



REPUBLIKA HRVATSKA
SISAČKO-MOSLAVAČKA ŽUPANIJA
GRAD SISAČ

Upravni odjel za prostorno uređenje i zaštitu okoliša

KLASA: 350-02/14-01/01
URBROJ: 2176/05-07-14-2
Sisak, 19. veljače 2014.

SISAČKO-MOSLAVAČKA ŽUPANIJA
OPĆINA VELIKA LUDINA
POSREDOVANJE UPRAVNI ODJEL

Primljeno: 21. 02. 2014	Orig. pod
Klasifikacijska oznaka: 350-02/14-01/03	03
Unudžbeni broj: 2176/05-07-14-2	Prot. Mrg.

OPĆINA VELIKA LUDINA
OPĆINSKI NAČELNIK
Obtrtnička 4, Velika Ludina 44 316

Predmet: V. izmjene i dopune Prostornog plana uređenja Općine Velika Ludina
- zahtjevi za izradu prostornog plana, dostavljaju se

Poštovani!

Temeljem vašeg poziva za dostavu zahtjeva za izradu V. izmjena i dopuna Prostornog plana uređenja Općine Velika Ludina u prilogu vam dostavljamo Prostorni plan uređenja Grada Siska (Službeni glasnik SMŽ 11/02, 12/06, 03/13 i 06/13 –pročišćeni tekst i grafika) u digitalnom obliku radi usklađenja.

Sukladno članku 90. Zakona o prostornom uređenju (NN 153/13) očitujemo se kako slijedi:

- na samom jugu Općine Velika Ludina, u dijelu gdje graniči s Gradom Siskom, osigurati nastavak koridora za istraživanje planirane pruge velike propusne moći–velikih brzina, a sve sukladno kartografskom prikazu broj 1.a. Korištenje i namjena površina,
- nastavno na poštu i telekomunikacije osigurati produžetak radijskog koridora/radijske veze sukladno kartografskom prikazu broj 2.a. Infrastrukturni sustavi,
- uzeti u obzir da je granični dio između Općine Velika Ludina i Grada Siska poplavno područje regulacijskog i zaštitnog sustava s retencijom za obranu od poplava,
- isto područje je pod posebnim ograničenjem u korištenju kao međunarodno važno područje za ptice te divlje svojite i stanišne tipove.

S poštovanjem!

PROČELNICA:

Novica Rimay Ferenčak, dipl. ing. arh.

Dostaviti:

1. Naslovu
2. Pismohrana





REPUBLIKA HRVATSKA
MINISTARSTVO ZAŠTITE OKOLIŠA
I PRIRODE

10000 Zagreb, Ulica Republike Austrije 14
Tel: 01/ 3717 111 fax: 01/ 4866 100

Uprava za zaštitu prirode

KLASA: 612-07/14-57/70

URBROJ: 517-07-2-2-14-3

Zagreb, 21. veljače 2014.

SISAČKO-MOSLAVAČKA ŽUPANIJA
OPĆINA VELIKA LUDINA
JEDINSTVENI UPRAVNI ODJEL

Postavljen
atletar X 26.02.2014

Primljeno: 26.02.2014		
Klasifikacijska oznaka		Org. jed.
350-01	14-01	03
Uredžbeni broj		Pril. Vrij.
2176/19-01-14-11		

SISAČKO-MOSLAVAČKA ŽUPANIJA
Općina Velika Ludina
Općinski načelnik
Obrtnička 4
44 316 Velika Ludina

**PREDMET: V. izmjene i dopune PPUO Velika Ludina,
u postupku izrade,
- zahtjevi, dostavljaju se**

Veza Vaša KLASA: 350-01/14-01/03

URBROJ: 2176/19-01-14-2 od 03.02.2014.g.

Ministarstvo zaštite okoliša i prirode zaprimilo je vaš poziv za dostavu zahtjeva (podataka, planskih smjernica i propisanih dokumenata) iz područja zaštite prirode u postupku donošenja V. izmjena i dopuna prostornog plana uređenja Općine Velika Ludina u Sisačko-moslavačkoj županiji, sukladno članku 79. Zakona o prostornom uređenju i gradnji (Narodne novine, br. 76/2007, 38/2009, 55/2011, 90/2001 i 50/2012).

Na području Općine Velika Ludina jednim svojim dijelom ulaze slijedeća područja zaštićena temeljem Zakona o zaštiti prirode (Narodne novine, broj 80/2013):

- park prirode Lonjsko Polje i
- regionalni park Moslavačka gora.

U listopadu 2013.g. stupila je na snagu Uredba o ekološkoj mreži (Narodne novine, broj 124/2013) prema kojoj se unutar Općine nalaze slijedeća područja ekološke mreže i to:

- područje očuvanja značajno za vrste i stanišne tipove:
 - Lonjsko polje HR2000416
- područje očuvanja značajno za ptice:
 - Donja Posavina HR1000004.

Detaljni podaci o vrstama, staništima, područjima ekološke mreže i zaštićenim područjima s kartografskim prikazima i prijedlogom mjera zaštite za područje Općine Velika Ludina biti će sadržani u elaboratu koji smo zatražili od Državnog zavoda za zaštitu prirode a koji ćemo vam dostaviti odmah po primitku.

Nakon uvida u dostavljenu Odluku o izradi V. izmjena i dopuna prostornog plana uređenja Općine Velika Ludina (KLASA: 350-01/13-01/03, URBROJ: 2176/19-02-13-15 od 16.12.2013.g.) a vezano uz ciljeve i razloge izrade predmetnog plana, temeljem članka 21. Zakona o zaštiti prirode, Ministarstvo zaštite okoliša i prirode, Uprava za zaštitu prirode utvrđuje sljedeće

uvjete zaštite prirode

- građevinska i izdvojena građevinska područja te zahvate izvan građevinskih područja planirati na način da njihova izgradnja ne uzrokuje gubitak rijetkih i ugroženih stanišnih tipova, te gubitak staništa strogo zaštićenih biljnih i životinjskih svojti;
- uređenje postojećih i širenje građevinskih područja planirati na način da se očuvaju postojeće krajobrazne vrijednosti;
- pri oblikovanju građevina (posebice onih koje se mogu graditi izvan naselja) koristiti materijale i boje prilagođene prirodnim obilježjima i tradicionalnoj arhitekturi;
- očuvati područja prekrivena autohtonom vegetacijom, postojeće šumske površine, šumske čistine i šumske rubove te živice koje se nalaze između obradivih površina;
- očuvati vodena i močvarna staništa u što prirodnijem stanju, štiti područja prirodnih vodotoka kao ekološki vrijedna područja te spriječiti njihovo onečišćenje a prema potrebi izvršiti revitalizaciju;
- izbjegavati regulaciju vodotoka, kanaliziranje i promjene vodnog režima vodenih staništa.

Napominjemo da planirani zahvati u području ekološke mreže koji mogu imati značajan utjecaj na ciljeve očuvanja i cjelovitost područja ekološke mreže podliježu ocjeni prihvatljivosti zahvata za ekološku mrežu, sukladno članku 24. Zakona o zaštiti prirode.



Dostavlja se:

1. Naslovu
2. U spis predmeta – ovdje



**HRVATSKE
AUTOCESTE**

Hrvatske autoceste d.o.o.

Društvo s ograničenom odgovornošću, za upravljanje, građenje i održavanje autocesta

Širolina 4, Zagreb, Hrvatska • tel.: +385 1 46 94 444 • faks.: +385 1 46 94 692 • www.hac.hr

Društvo upisano kod Trgovačkog suda u Zagrebu pod brojem: 080391688 • Temeljni kapital: 131.140.100,00 kn

OIB: 57500462912 MB: 1554964 IBAN: HR87 2340 0091 1100 2359 5 kod Privredne banke Zagreb d.d.

Predsjednik Uprave: Davor Mihovilić, dipl.oec. • Član Uprave: Marijan Sente, dipl.iur.

Broj: 4211-100-622 /14.

Zagreb, 28. 02. 2014.

SISAČKO-MOSLAVAČKA ŽUPANIJA
OPĆINA VELIKA LUDINA
JEDINSTVENI UPRAVNI ODJEL

Primljeno:	05. 03. 2014		
Klasifikacijska oznaka	350-01/14-01/03		Org. jed.
			03
Urudžbeni broj	Prih.	Vrij.	
2106/19-03-14	14		

REPUBLIKA HRVATSKA
SISAČKO-MOSLAVAČKA ŽUPANIJA
OPĆINA VELIKA LUDINA
Općinski načelnik

Obrtnička 4
44 316 VELIKA LUDINA

PREDMET: V. Izmjene i dopune Prostornog plana uređenja Općine Velika Ludina
- dostava podataka

Vaša veza: Klasa: 350-01/14-01/03, Ur.broj: 2176/19-01-14-2 od 06. Veljače 2014.g.

Temeljem Vašeg poziva na dostavu podataka i posebnih uvijeta za izradu V. Prijedloga izmjena i dopuna Prostornog plana uređenja Općine Vleika Ludina, Hrvatske autoceste d.o.o. Vam dostavljaju sukladno članku 90. Zakona o prostornom uređenju (NN br. 153/13) slijedeće smjernice koje je potrebno uvrstiti u provedbene odredbe Plana:

1. Sukladno članku 55. Zakona o cestama (NN 84/11, 22/13, 54/13 i 148/13), potrebno je osigurati zaštitni pojas autoceste koji se mjeri od vanjskog ruba zemljišnog pojasa autoceste, a iznosi **minimalno 40 m sa svake strane**. Unutar zaštitnog pojasa nije dozvoljeno planiranje nikakvih objekata visokogradnje (poslovnih, stambenih i drugih građevina).
2. U zaštitnom pojasu autoceste mogu se planirati zaštitne zelene površine, locirati i izgraditi objekti niskogradnje (prometnice, pješačke i biciklističke staze, prilazi i parkirališta), te komunalna infrastrukturna mreža (telekomunikacije, elektroenergetska mreža i javna rasvjeta, plinoopskrba, vodoopskrba i odvodnja otpadnih voda, kanalizacija), a minimalna udaljenost istih od vanjskog ruba zemljišnog pojasa definira se ovisno o vrsti i namjeni niskogradnje.
3. Za svaki zahvat u prostoru od strane pravnih ili fizičkih osoba, a koji su planirani unutar zaštitnog pojasa autoceste ili na cestovnom zemljištu (polaganje TK kabela, priključak na TS, plinovod, prometnice, svjetla javne rasvjete i drugi komunalni infrastrukturni priključci), potrebno je sukladno Zakonu o prostornom uređenju (NN br. 153/13), odnosno Zakonu o postupanju i uvjetima gradnje radi poticanja ulaganja (NN 69/09, 128/10, 136/12, 76/13), podnijeti zahtjev za izdavanjem posebnih uvjeta građenja i dostaviti na daljnje rješavanje Hrvatskim autocestama d.o.o.



4. Sukladno članku 59. Zakona o cestama (NN 84/11, 22/13, 54/13 i 148/13) zabranjuje se postavljanje svih vizualnih efekata koji mogu ometati pažnju vozača na autocesti (reklamni panoi, reklame na objektima visokogradnj i dr) unutar zaštitnog pojasa autoceste, a koji je definiran navedenim zakonom. Objekti niskogradnje (prometnice i svjetla javne rasvjete) unutar zaštitnog pojasa moraju se projektirati na način da ne odvrćaju pozornost i ne ugrožavaju sigurnost prometa na autocesti.
5. Granice gospodarskih zona moraju se definirati na način da ne obuhvaćaju zemljište koje je u naravi javno dobro u općoj uporabi u vlasništvu Republike Hrvatske, a kojim upravljaju Hrvatske autoceste d.o.o.
6. Sustav odvodnje otpadnih i oborinskih voda ne dozvoljava se spojiti na kanal u nadležnosti Hrvatskih autocesta d.o.o.
7. U slučaju planiranja prometnih površina u blizini autoceste potrebno je predvidjeti ograde (zeleni pojas) protiv zasljepljivanja kako bi se u noćnim satima neutralizirao negativan utjecaj vozila na odvijanje prometa na autocesti.
8. Zaštitna ograda autoceste ne smije se koristiti kao ograda budućih zahvata u prostoru, te se ista mora predvidjeti na k.č.br. u vlasništvu investitora udaljena minimalno 3 metra od zaštitne žičane ograde (radi redovnog održavanja zemljišnog pojasa autoceste).
9. Obveza Investitora budućih objekata unutar zone obuhvata Plana, a koji se nalaze u blizini trase autoceste, je planiranje i izgradnja zidova za zaštitu od buke ukoliko se pokaže potreba za izvođenjem istih, sukladno Zakonu o zaštiti od buke (NN 30/09, 55/13).

Slijedom navedenog prilikom izrade predmetnog Plana, potrebno je ugraditi gore navedene smjernice u tekstualni i grafički dio Plana.

S poštovanjem,

PREDSJEDNIK UPRAVE
Davor Mihovilić





REPUBLIKA HRVATSKA
MINISTARSTVO UNUTARNJIH POSLOVA
POLICIJSKA UPRAVA SISACKO – MOSLAVAČKA
SLUŽBA UPRAVNIH I INSPEKCIJSKIH POSLOVA

Inspektorat unutarnjih poslova
Broj: 511-10-06-03-2380/4-14. 3/6
Sisak, 03.03.2014. godine.

SISAČKO-MOSLAVAČKA ŽUPANIJA	
OPĆINA VELIKA LUDINA	
JEDINSTVENI UPRAVNI ODJEL	
Prijemni broj: 17. 03. 2014	
Klasifikacijska oznaka: 350-01/14-01/03	Org. jed: 03
Upr. broj: 2176/19-01-14-2	Pril. list: 23

OPĆINA VELIKA LUDINA
OPĆINSKI NACELNIK
Crkvena 2

VELIKA LUDINA

Predmet: V. izmjena i dopuna PPUO Velika Ludina
- posebni uvjeti za izradu plana, dostavlja se -

Veza: Vaš dopis klasa: 350-01/14-01/03, ur.broj: 2176/19-01-14-2 od dana 03.02.2014. godine (zaprimljen dana 05.02.2014. godine)

U skladu sa člankom 23. Zakona o zaštiti od požara ("Narodne novine" broj 92/10.), dostavljamo vam očitovanje vezano uz zahtjeve iz područja zaštite od požara i eksplozija za izradu „V. Izmjene i dopune prostornog plana uređenja Općine Velika Ludina“.

Obzirom da se radi o ograničenom obuhvatu izmjena i dopuna PPUO s ciljanim izmjena koje se odnose na promjenu granica građevinskog područja u mjestima na području Općine Velika Ludina i dalje ostaju važeći posebni uvjeti izdani tijekom IV izmjena i dopuna prostornog plana uređenja Općine Velika Ludina, broj: 511-10-06/04-01-1666/2-12. 1/6 od dana 29.05.2012. godine.


S poštovanjem!

VODITELJ INSPEKTORATA

Ivica Škrlin

DOSTAVITI:

1. Naslov,
2. Dosje-ovdje,
3. Pismohrana-ovdje.



REPUBLIKA HRVATSKA
ZAGREBAČKA ŽUPANIJA
GRAD IVANIĆ-GRAD
UPRAVNI ODJEL ZA GOSPODARSTVO, KOMUNALNO
GOSPODARSTVO I PROSTORNO PLANIRANJE

KLASA: 350-01/14-01/4
URBROJ: 238/10-04/33-14-2
Ivanić-Grad, 07. ožujak 2014. godine

BISACKO-HOSLAVAČKA ŽUPANIJA
OPĆINA VELIKA LUDINA
POSREDOVANJE U PROMETU NEKRETNIM PRAVIMA

11.03.2014

350-01/14-01/03 03

2176/19-03-14-18

OPĆINA VELIKA LUDINA
Obrtnička 4
44316 VELIKA LUDINA

**PREDMET: V. IZMJENE I DOPUNE PROSTORNOG PLANA UREĐENJA OPĆINE
VELIKA LUDINA
- dostava podataka**

Veza: dopis od 03.02.2014. godine (KLASA: 350-01/14-01/03, URBROJ: 2176/19-01-14-2)

Poštovani,

Prema dopisu Općine Velika Ludina koji je zaprimljen na urudžbeni zapisnik Grada Ivanić-Grada dana 06.02.2014. godine (KLASA: 350-01/14-01/4, URBROJ: 2176/19-04-14-1) i kojim tražite dostavu zahtjeva/podataka za izradu V. Izmjena i dopuna Prostornog plana uređenja Općine Velika Ludina, dostavljaju se sljedeći podatci:

Gradsko vijeće Grada Ivanić-Grada je dana 03.11.2010. godine donijelo Odluku o granicama naselja na području Grada Ivanić-Grada („Službeni glasnik Grada Ivanić-Grada“ broj 08/10) kojom Odlukom su za naselje Topolje, a koje graniči sa Općinom Velika Ludina, definirane granice naselja, kako slijedi:

„...Granica počinje u sjeverozapadnom dijelu na kanalu Lonja-Strug u tromeđi k.o. Topolje-Prečno-Posavski Bregi i kreće prema jugu granicom k.o. Topolje-Prečno do tromeđe k.o. Topolje-Prečno-Lijevi Dubrovčak, te granicom k.o. Topolje-Lijevi Dubrovčak na jugoistok do ceste Posavski Bregi –Lijevi Dubrovčak, odnosno Ulice braće Radić k.č.br. 1012 k.o Lijevi Dubrovčak....“

S poštovanjem,

Izradila:

Sandra Abramović, mag.ing.arch.

Sandra A.

PROČELNIK:

Ivan Šoštarčić, univ.spec.oec.

Prilozi:1

1.Odluka o granicama naselja na području Grada Ivanić-Grada



11. 03. 2014	
350-01/14-ent03	03

SISAČKO-MOSLAVAČKA ŽUPANIJA
OPĆINA VELIKA LUDINA
OPĆINSKI NAČELNIK

Obrtnička 4
44 316 Velika Ludina

PLINACRO d.o.o.	
Savska 88A • 10 000 Zagreb • Hrvatska	
Klasa:	PL-09/6406
Datum:	10-03-2014
UR. BR.:	K/113-14-8

PREDMET: V. Izmjene i dopune Prostornog plana Općine Velika Ludina
- dostava očitovanja

Poštovani,

obavještavamo Vas da smo se 2013. godine već očitovali izrađivaču, odnosno tvrtci ARHITEKTONSKI ATELIER DESET d.o.o., na V. Izmjene i dopune Prostornog plana Općine Velika Ludina, dopisom PL-12/3156 od 09. srpnja 2013. godine.

Obzirom da na području Općine Velika Ludina nije došlo do promjene podataka molimo Vas da se i dalje pridržavate uvjeta iz već dostavljenog dopisa.

U prilogu Vam dostavljamo kopiju navedenog dopisa i kopiju očitovanja na Nacrt konačnog prijedloga plana za V. Izmjene i dopune Prostornog plana Općine Velika Ludina.

S poštovanjem,

Direktorica Sektora korporativnog
upravljanja
Jasna Vrbanić, dipl. iur.

prilog: - kopija dopisa PL-12/3156 (dostava podataka)
- kopija dopisa PL-12/3156 od 09.08.2013.g. (očitanje na NKP)

ARHITEKTONSKI ATELIER DESET d.o.o.
Andrije Hebranga 18
10 000 Zagreb

plinacro d.o.o.
Savska 88A
Klasa PL-12/3156
Datum
UR. BR. K/MB-13-3

PREDMET: V. Izmjene i dopune Prostornog plana Općine Velika Ludina
- dostava podataka

Poštovani,

temeljem zaprimljenog poziva za dostavu podataka i na javnu raspravu za V. Izmjene i dopune Prostornog plana Općine Velika Ludina, dopis broj: 1307-130618 od 18.lipnja 2013. godine dostavljamo Vam sljedeće očitovanje.

Plinacro d.o.o. je na području Općine Velika Ludina vlasnik sljedećih plinovoda:

- magistralni plinovod Zagreb istok – Kutina DN 600/75
- magistralni plinovod Ivanić – Kutina DN 500/50
- magistralni plinovod Ivanić – Kutina DN 350/50
- magistralni plinovod Čvor Okoli – MRS Okoli DN 150/50
- otpremno dopremni plinovod Okoli DN 500/50

i nadzemnih objekata:

- MRS Okoli (mjerno redukcijska stanica)
- MRČ Okoli (mjerno redukcijski čvor)
- BIS-4 Okoli (blokadno ispuhivačka stanica)
- BIS Česma

Također Vas obavještavamo da se Plinacro d.o.o. u ožujku 2013. g. očitovao za potrebe izrade *Izmjena i dopuna strategije Prostornog uređenja Republike Hrvatske* o planiranim transportnim sustavima među kojima na području Općine Velika Ludina planira izgradnju novih plinovoda:

- magistralni plinovod (100 bara) Kozarac – Gola u koridoru Janaf-a
- magistralni plinovod (75 bara) Kozarac – Okoli u koridoru postojećih plinovoda

Slijedom navedenog u kartografske prikaze namjene površina i infrastrukturni sustavi, potrebno je prikazati postojeće i planirane magistralne plinovode i njihove zaštitne koridore širine 30 metara lijevo i desno od osi plinovoda.

Takoder, u tekstualni dio odnosno u „Odredbe za provođenje“, potrebno je uvrstiti uvjete zaštite magistralnih plinovoda koji proizlaze iz *Pravilnika o tehničkim uvjetima i normativima za siguran transport tekućih i plinovitih ugljikovodika magistralnim naftovodima i plinovodima te naftovodima i plinovodima za međunarodni transport (Sl. list, br. 26/85)* i podrazumijevaju zaštitni koridor plinovoda (30m lijevo i desno od osi plinovoda) u kojem je zabranjeno graditi zgrade namijenjene stanovanju ili boravku ljudi, odnosno građevina koje nisu u funkciji plinovoda.

Napominjemo da **magistralni plinovod Čvor Kozarac - MRS Lipovica DN 80/50** prolazi vanjskim rubnim dijelom Općine Velika Ludina, međutim njegov zaštitni koridor se prostire unutar Općine, te ga je potrebno uvrstiti u kartografske prikaze.

U prilogu Vam dostavljamo prostorni položaj postojećih i planiranih plinovoda kao i svih nadzemnih objekata na području Općine Velika Ludina u vektorskom obliku (*dwg* format), te je potrebno kartografske prikaze korigirati u skladu sa dostavljenim podacima.

S poštovanjem,

Direktorica Sekcije korporativnog
upravljanja
Jasna Vrbanić, dipl. iur

plinacro
a d.o.o. • Zagreb

prilog: CD-kao u tekstu

ARHITEKTONSKI ATELIER DESET d.o.o.
Andrije Hebranga 18
10 000 Zagreb

plina ^{cro} d.o.o.
Savska 88A
Klasa PL-12/3156
Datum 9.8.2013.
UR. BR. KPK/50-13-5

PREDMET: V. Izmjene i dopune Prostornog plana Općine Velika Ludina
- očitovanje na Nacrt konačnog prijedloga plana

Poštovani,

temeljem Vašeg dopisa broj: 1307-130729-07 od 29. srpnja 2013. godine kojim nas tražite mišljenje na predmetni plan, dostavljamo sljedeće očitovanje. Uvidom u dostavljeni materijal sa CD medija obavještavamo Vas da je Nacrt konačnog prijedloga V. Izmjena i dopuna Prostornog plana Općine Velika Ludina izrađen u skladu sa našim zahtjevima.

S poštovanjem,

Direktorica Sektora korporativnog
upravljanja
plina^{cro} d.o.o. • Zagreb Jasen Vrbanić, dipl. iur.



tel: +385 (0)1 4533778
fax: +385 (0)1 3783396
e-mail: goran.ilkoski@hznet.hr
naš broj i znak: 2064/14, 1.3.1. GI
vaš broj i znak: 2176/19-01-14-22
datum: 31. ožujka 2014.

ARHITEKTONSKI ATELIER DESET d.o.o.
Hebrangova 18
10000 Zagreb

**Predmet: V. Izmjene i dopune Prostornog plana uređenja Općine Velika Ludina
- dostava očitovanja prijedloga plana za javnu raspravu**


Na temelju dostavljenog prijedloga plana za javnu raspravu V. Izmjena i dopuna Prostornog plana uređenja Općine Velika Ludina izvješćujemo Vas da s obzirom na ograničeni obuhvat ciljanih izmjena predmetnih V. Izmjena i dopuna PPUO Velika Ludina, ovaj prijedlog plana uvažava razvojne planove u smislu rekonstrukcije postojeće trase željezničke pruge od značaja za međunarodni promet M103 Dugo Selo – Novska i izgradnje drugog kolosijeka kao i u smislu predviđenih denivelacija s cestovnim prometnicama.

Obzirom da je na snazi Odluka o razvrstavanju željezničkih pruga NN 3/2014, članak 5. Odredbi za provođenje treba korigirati na način da se navede da je željeznička pruga M103 Dugo Selo - Novska na Koridoru RH1 (bivši X. paneuropski koridor).

S poštovanjem,

Direktor:

Tomislav Hozjan, dipl.ing.



Avenija V. Holjevca 10
ZagrebTel: 385 1 645 0558
Fax: 385 1 645 2522

Naš znak - Re: 50684776/24-03-14/0877-094/BK

Datum - Date: 26. ožujka 2014.

REPUBLIKA HRVATSKA
SISAČKO-MOSLAVAČKA ŽUPANIJA
Općina Velika Ludina
Općinski načelnikObrtnička 4
44 316 VELIKA LUDINA**PREDMET: V. Izmjene i dopune Prostornog plana uređenja Općine Velika Ludina.**
- prilog javnoj raspravi -

Na temelju informacije o javnoj raspravi, objavljenoj na stranicama Ministarstva graditeljstva i prostornog uređenja dana 18. ožujka 2014. godine, dopis Klasa: 350-01/14-01/03, Ur.broj: 2176/19-01-14-21 od 10. ožujka 2014. godine, nakon sudjelovanja na javnom izlaganju, dostavljamo Vam naše očitovanje.

Uvidom u pristigle materijale V. Izmjene i dopune Prostornog plana uređenja Općine Velika Ludina (dostavljene elektroničkom poštom dana 25. ožujka 2014. g.), uočene su određene nesukladnosti koje Vam ovom prilikom iznosimo kao primjedbu.

1. Na kartografskom prikazu 1. *Korištenje i namjena prostora* u Tumaču planskog znakovlja, Površine infrastrukturnih sustava, umjesto *Granica eksploatacijskog polja INE* treba pisati: **Granica eksploatacijskog polja ugljikovodika (EPU)**.
2. U kartografskom prikazu broj 3. *Uvjeti korištenja, uređenja i zaštite prostora*, u Tumaču planskog znakovlja, Tlo, umjesto *granice plinskih polja* treba pisati: **Granice eksploatacijskih polja ugljikovodika (EPU)**.
3. U tekstualnom dijelu *Knjige 1, Odredbe za provođenje i grafički prilozi, II Odredbe za provođenje, Članak 4., točka 2*, umjesto *eksploatacijsko polje nafte i plina „Okoli“* treba pisati: **eksploatacijska polje ugljikovodika „Okoli“** i treba dodati: **eksploatacijsko polje ugljikovodika „Vezišće“**.
4. U Članku 10. umjesto *eksploatacijsko polje nafte i plina „Okoli“ i eksploatacijsko polje nafte i plina „Vezišće“* treba pisati: **eksploatacijsko polje ugljikovodika „Okoli“ i eksploatacijsko polje ugljikovodika „Vezišće“**.
5. U Članku 10. Stavka 4 brisati tekst: *Za eksploataciju mineralnih sirovina na površinama eksploatacijskih polja potrebno je, u skladu sa Zakonom o rudarstvu (NN 75/09 i 49/11), ishoditi:*
 - *odobrenje za eksploatacijsko polje,*
 - *rudarsku koncesiju za izvođenje rudarskih radova,*
 - *građevinsku dozvolu za građenje rudarskih objekata i postrojenja,*
 - *dozvolu za upotrebu rudarskih objekata i postrojenja s propisanom elektronskom kolnom vagon.*

I umjesto njega upisati: **Za istraživanje i eksploataciju mineralnih sirovina te građenje rudarskih objekata i postrojenja, potrebno je ishoditi dozvole i odobrenja u skladu sa važećim propisima u rudarstvu.**

Naši posebni uvjeti na osnovu propisanih dokumenata, odnose se na sigurnosni pojas od 100 m lijevo i desno od naših cjevovoda unutar kojega je potrebno zatražiti uvjete prilikom bilo kakvih zahvata u tom prostoru. Posebnim uvjetima određujemo zaštitne pojase oko naših instalacija, a u cilju sigurnosti ljudi i objekata u kojima žive ili borave ljudi. Zaštitne pojase definiramo prilikom izdavanja posebnih uvjeta kod gradnje stabilnih objekata koji nisu u funkciji naših instalacija.

INA, d.d.
Avenija Većeslava Holjevca 10
10 002 Zagreb p.p. 555
Hrvatska - Croatia
Telefon - Telephone +385(1)6450000
Faks - Fax + 385(1)6452100Banka - Bank
Privredna banka Zagreb d.d.
Raiffeisenbank Austria d.d. Zagreb
Zagrebačka banka d.d.
Societe Generale-Splitska banka d.d.
OTP banka Hrvatska d.d. Zadar
Hrvatska poštanska banka d.d. Zagreb
Volksbank d.d. ZagrebAdresa - Address
Račkoga 6, 10000 Zagreb
Petrinjska 59, 10000 Zagreb
Paromilinska 2, 10000 Zagreb
R. Boškovića 16, 21000 Split
Domovinskog rata 3, 23000 Zadar
Jurišićeva 4, Zagreb
Varšavska 9, ZagrebŽiro rač. - Giro acc
2340009-1100022902
2484008-1100619483
2360000-1101303595
2330003-1100204546
2407000-1100152149
2390001-1100337076
2503007-1100062183Trgovački sud u Zagrebu
CommercialCourtinZagreb
MBS: 080000604
Uplaćen temeljni kapital - Paidcapitalstock
9.000.000.000,00 kn - HRK
Broj izdanih dionica / Nominalna vrijednost
No. of issued shares / Nominal value
10.000.000 / 900,00 kn - HRK
Matični broj - Reg. No. 3586243
OIB - 27759560625

Zaštitni pojasevi ovise o promjeru i radnom tlaku cjevovoda, a generalno zaštitni pojas iznosi 30 m lijevo i desno od osi cjevovoda (plinovod, naftovod i produktovod). Unutar zaštitnog pojasa zabranjeno je graditi stabilne objekte namijenjene stalnom ili privremenom boravku ljudi, odnosno objekte koji nisu u funkciji proizvodnje nafte i plina. Oko izgrađene bušotine zaštitna i požarna zona iznosi 30 m u polumjeru oko osi bušotine. Kod trajno napuštenih bušotina (likvidirane - kanal bušotine se nalazi 1,5 – 2,0 metra pod zemljom), sigurnosna - zaštitna zona u kojoj je zabranjeno graditi objekte za boravak i rad ljudi iznosi 3,0 metra u polumjeru oko osi kanala trajno napuštene bušotine.

Uz primjenu posebnih mjera zaštite, zaštitni pojas za cjevovode može biti:


- za promjer cjevovoda do 125 mm – 10 m;
 - za promjer cjevovoda od 125 mm do 300 mm – 15 m;
 - za promjer cjevovoda od 300 mm do 500 mm – 20 m;
 - za promjer cjevovoda veći od 500 mm – 30 m.
- U zelenom pojasu širokom 5 m lijevo i desno od osi cjevovoda zabranjeno je saditi biljke čije korijenje raste dublje od 1 m, odnosno za koje je potrebno obrađivati zemljište dublje od 0,5 m.
 - Kod paralelnog vođenja infrastrukturnih instalacija (kanalizacija, vodovod, plinovod, el. kablovi, tel. kablovi i ostalo) s našim instalacijama minimalna međusobna udaljenost mora biti 5 m računajući od vanjskog ruba infrastrukturnih instalacija do vanjskog ruba naših instalacija.
 - Na mjestima križanja infrastrukturnih instalacija s našim instalacijama iste obavezno treba postaviti ispod naših instalacija. Vertikalna udaljenost mora biti najmanje 0,5 m računajući od donje kote našeg cjevovoda do gornje kote cjevovoda ili kabela koji se polaže. Kut križanja mora biti između 90⁰ i 60⁰. Iznad mjesta križanja obavezno se postavlja pocinčana rešetka kao oznaka da ispod postojećeg cjevovoda prolazi najmanje još jedan cjevovod ili kabel.
 - Na mjestima križanja i paralelnog hoda prometnica, željezničke pruge, vodotoka, kanalske mreže i dr. s našim instalacijama međusobna udaljenost definirana je posebnim propisima i sastavni je dio posebnih uvjeta.

Zaštitni sigurnosni prostor oko pojedinih građevina i instalacija određen je: **Zakonom o osnovama sigurnosti transporta naftovodima i plinovodima (Sl. list 26/85), Zakona o rudarstvu (NN 56/13), Pravilnika o tehničkim normativima pri istraživanju i eksploataciji nafte, zemnih plinova i slojnih voda (Sl. list 43/79), Pravilnika o tehničkim uvjetima i normativima za siguran transport tekućih i plinovitih ugljikovodika magistralnim naftovodima i plinovodima te naftovodima i plinovoda za međunarodni transport (Sl. list 26/85) i Pravilnika o tehničkim uvjetima i normativima za određivanje minimalne udaljenosti objekata i cjevovoda i vlasništvu INA d.d., SD istraživanje i proizvodnja nafte i plina od građevine u prostoru (rujan, 2013.)**

Temeljem navedenog molimo Vas da uvažite naše primjedbe i unesete potrebite izmjene u V. Izmjene i dopune Prostornog plana uređenja Općine Velika Ludina.

Sretno!

Direktorica Sektora podrške
Istraživanju i proizvodnji



u: 218
Diana Prpić, dipl. ing.

Dostaviti:

1. Arhitektonski Atelier Deset d.o.o., Kneza Mislava 15, 10 0000 Zagreb
2. Direktor Proizvodne regije sjeverna Hrvatska, dr.sc. Dubravko Novosel, dipl.ing.;
3. Direktor Proizvodne regije središnja Hrvatska, Zoran Bonjaj, dipl.ing.;
4. Direktor Službe za odnose s državnom i lokalnom upravom za IPNP, Željko Tremac, dipl.ing., ovdje

Na temelju Postupka provedbe prethodne i javne rasprave u postupku izrade i donošenja dokumenata prostornog uređenja koji je propisan Zakonom o prostornom uređenju i gradnji (NN 76/07) i Izmjenama Zakona o prostornom uređenju i gradnji (NN 38/09, 55/11, 90/11 i 50/12) načelnik Općine Velika Ludina donosi

ODLUKU
o utvrđivanju prijedloga V. izmjena Prostornog plana uređenja Općine Velika Ludina za javnu raspravu

I

Utvrđuje se prijedlog V. izmjena i dopuna Prostornog plana uređenja Općine Velika Ludina za javnu raspravu. Prijedlog plana za javnu raspravu izradio je izrađivač plana Arhitektonski Atelier Deset iz Zagreba.

II

Prijedlog V. izmjena i dopuna Prostornog plana uređenja Općine Velika Ludina sastoji se od:

A. Tekstualnog dijela (Odredbe za provođenje)
B. Grafičkog dijela koji sadrži kartografske prikaze:

1.	KORIŠTENJE I NAMJENA PROSTORA	1 : 25000
2.1.	ELEKTROENERGETSKA I TELEKOMUNIKACIJSKA MREŽA	1 : 25000
2.2.	CIJEVNI TRANSPORT NAFTE I PLINA	1 : 25000
3.	UVJETI KORIŠTENJA UREĐENJA I ZAŠTITE PROSTORA	1 : 25000
4.	GRAĐEVINSKA PODRUČJA NASELJA	
4.3.	Grabrov Potok	1 : 5000
4.5.	Kompator	1 : 5000
4.6.	Ludinica	1 : 5000
4.7.	Mala Ludina	1 : 5000
4.8.	Mustafina Klada	1 : 5000
4.9.	Okoli	1 : 5000
4.11.	Velika Ludina	1 : 5000
4.12.	Vidrenjak	1 : 5000

C. Obrazloženja plana

III

Ovlašćuje se upravni odjel Općine Velika Ludina da provede javnu raspravu o prijedlogu V. izmjena Prostornog plana uređenja Općine Velika Ludina sukladno Zakonu o prostornom uređenju.

Klasa : 350-01/14-01/03
Urbroj : 2176/19-01-14-20

Velika Ludina, 10.03.2014.



Velika Ludina, načelnik
Dražen Pavlović
Dražen Pavlović

... LVA UČESTUJEĆA POLITIKE neznanja, nemara i nerada iz kolhezijskih fondova EU. a. Sve te sadržaje mi smo Forbesovoj ljestvici uspješnosti smo na dnu. Vlast nije predlagali da se urede u HOC-u Bjelolastica, ali nam niti započela strateške projekte Grada - dodaju SDP-ovci. (sb)

Pomogla Županija

U Ribniku saniran kolni prijelaz u Gričima i mreža u Veselićima

•Župan Karlovačke županije Ivan Vučić sa suradnicima posjetio je općinu Ribnik gdje su svečano otvoreni sanirani propust i kolni prijelaz u Gričima, te niskonaponska mreža u Veselićima. Obnovu i izgradnju ovih objekata ko-
munalne infrastrukture financijski je pomogla Karlovačka županija. Načelnik općine Željko Čar sa članovima Općinskog vijeća i suradnicima županijske čelnike upoznao je s aktivnostima općinskih službi u proteklom razdoblju. Prezentiran im je i plan rada u ovoj i sljedećoj godini. (iš)

Info dan u Slunju

Civilnom društvu približili natječaje

•Grad Slunju bio je domaćin Regionalnog info dana. U Pučkom otvorenom učilištu organizacijama civilnog društva i svim zainteresiranim predstavljeno je sedam natječaja pulske Zaslade. Financirat će se oni usmjereni prevenciji nasilja među djecom i mladima, podršci obitelji, promicanju i zaštiti prava djece... (iš)

Premijer liga SMŽ

Prvenstvo se za vikend nastavlja

•U subotu i nedjelju nastavljaju se prvenstveno natjecanje u Premijer ligi Sisacko-moslavačke županije. Prvo mjesto jesenas je osvojio Lekenik, druga je Moslavina koja "kasni" 10 bodova. Za drugo mjesto uz Moslavinu kandidati su Sloga Maris, Banovac Glini i Moslavac. Početak utakmica je u 15 sati. (rk)



REPUBLIKA HRVATSKA
SISAČKO-MOSLAVAČKA ŽUPANIJA
OPĆINA VELIKA LUDINA
Ured načelnika

Klasa: 350-01/14-01/03
Urbroj: 2176/19-01-14-21

Velika Ludina, 10. 3. 2014.

Na temelju članka 86. Zakona o prostornom uređenju i gradnji (NN 76/07, 38/09, 55/11 90/11 i 50/12) načelnik Općine Velika Ludina objavljuje javnu raspravu o:

V. izmjenama i dopunama Prostornog plana uređenja Općine Velika Ludina

Javna rasprava trajat će 8 dana, od 24. 3. 2014. do 31. 3. 2014.

Za trajanja rasprave plan je izložen na uvid u prostorijama Općine Velika Ludina, Obrtnička ulica 4, Velika Ludina, svako radnog dana od 8.00 do 15.00 sati.

Nositelj izrade i izrađivač plana održat će javno izlaganje o planu u zgradi Općine u Velikoj Ludini 25. 3. 2014. u 10.00 sati.

Primjedbe na plan mogu se davati do zaključivanja javne rasprave na sljedeći način:
- upisivanjem primjedbi u knjigu primjedbi u Općini Velika Ludina.

- iskazivanjem primjedbi u zapisnik koji će se voditi pri javnom izlaganju 25. 3. 2014.
- upućivanjem pismenih primjedbi načelniku Općine Velika Ludina, Obrtnička ulica 4, 44314 Velika Ludina.

Krajnji rok za zaprimanje pismenih primjedbi je 31. 3. 2014. do 15 h.

Općinski načelnik
Dražen Pavlović, v.r.

poduzetnike s područja Sisacko-moslavačke županije u svrhu financiranja investicijskih ulaganja u poslovne objekte, opremu ili zemljište, te mogućnost refinanciranja postojećih kredita za iste ili slične namjene, subvencioniranjem kamata na odobrene kredite prema projektu "Poduzetnički krediti - 2014."

Zahtjev za poduzetnički kredit mogu podnijeti: mikro, mala i srednja trgovačka društva, obrti i zadruge u skladu sa Zakonom o poticanju razvoja malog gospodarstva (Narodne novine, broj 29/02, 63/07, 53/12 i 56/13).

Natječaj je otvoren do iskorštenja sredstava kreditnog fonda banaka od dana objave na internetskim stranicama Sisacko-moslavačke županije, a najkasnije do 15. 12. 2014. godine.

Zahtjevi za dodjelu kredita i pripadajuća dokumentacija podnose se u dva primjeka Povjerenstvu za provođenje Projekta "PODUZETNIČKI KREDITI - 2014." putem Upravnog odjela za obrt, malo i srednje poduzetništvo i turizam, s naznakom

Puni naziv i adresa
podnosioca zahtjeva*

SISAČKO-MOSLAVAČKA ŽUPANIJA

Upravni odjel za obrt, malo i srednje poduzetništvo i turizam
Zahtjev za natječaj
"PODUZETNIČKI KREDITI - 2014."

- ne otvaraj -
S. I.A. Radića 36
44 000 SISAK

*Ako vanjska omočnica ne sadrži puni naziv i adresu podnosioca zahtjeva, zahtjev će se smatrati nevažećim

Cjeloviti tekst natječaja i popratna dokumentacija koja je sastavni dio ovog natječaja nalazi se na internetskim stranicama Sisacko-moslavačke županije www.smz.hr

ŽUPANIJA
Marina Lovrić Merzel, dipl.ing.

KLASA:403-02/14-01/01
URBROJ: 2176/01-02-14-01
Sisak, 14. ožujka 2014.

[Naslovnica](#)[O Općini](#)[O Velikoj Ludini](#)[Informacije](#)[Javna nabava](#)[Kontakt](#)[Galerije](#)

Poduzeće Ludina d.o.o.

Nalazite se ovdje: [Naslovnica](#) [Vijesti](#) - [Općina](#) ▶ ▶

Javna rasprava o V. izmjenama i dopunama Prostornog plana uređenja Općine Velika Ludina

Zadnje objavljeno

Javna rasprava o V. izmjenama i dopunama Prostornog plana uređenja Općine Velika Ludina
Poduzetnički impuls 2014

Treći javni poziv na predlaganje razvojnih projekata

Poziv za dostavu ponude za održavanje javne rasvjete

Poziv za dostavu ponude

Raspored odvoza biorazgradivog otpada

Financijsko izvješće vijećnika Damira Markiša

Održana 08. sjednica Općinskog vijeća

Poziv za dostavljanje uvjeta i poziv na prethodnu raspravu

Spašeno 380 stabala

Zlatni pir Palaićevih

Prodaje struju HEP-u

Vincekovo na Ruškovečkoj kosi

Održana redovna skupština NK Sokol

Vincekovo kod Kurečića

Javna rasprava o V. izmjenama i dopunama Prostornog plana uređenja Općine Velika Ludina

Urednik Objavljeno 13 Ožujak 2014

Svidela mi se Podijeli

Share

REPUBLIKA HRVATSKA, SISAČKO MOSLAVAČKA ŽUPANIJA, OPĆINA VELIKA LUDINA

Ured načelnika

Klasa : 350-01/14-01/03

Urbroj : 2176/19-01-14-21

Velika Ludina 10.03.2014.

Na temelju članka 86. Zakona o prostornom uređenju i gradnji (NN 76/07, 38/09, 55/11 90/11 i 50/12) načelnik Općine Velika Ludina objavljuje javnu raspravu o:

V. izmjenama i dopunama Prostornog plana uređenja Općine Velika Ludina

Javna rasprava trajat će 8 dana, od 24.03.2013. do 31.03.2013.

U vrijeme trajanja rasprave plan je izložen na uvid u prostorijama Općine Velika Ludina, Obrtnička ulica 4, Velika Ludina; svakog radnog dana od 08.00 do 15.00 sati.

Nositelj izrade i izrađivač plana održat će javno izlaganje o planu u zgradi Općine u Velikoj Ludini 25.03.2014. s početkom u 10.00 sati.

Primjedbe na plan mogu se davati do zaključivanja javne rasprave na slijedeći način:

Upisivanjem primjedbi u knjigu primjedbi u Općini Velika Ludina.

Iskazivanjem primjedbi u zapisnik koji će se voditi pri javnom izlaganju 25.03.2014.

Upućivanjem pismenih primjedbi načelniku Općine Velika Ludina, Obrtnička ulica 4, 44314 Velika Ludina. Krajnji rok za zaprimanje pismenih primjedbi je 31.03.2014. do 15h.

Općinski načelnik

Dražen Pavlović, v.r



Komentiraj

Komentiraj koristeći...

Facebook društveni dodatak

Kategorije vijesti

- [VIJESTI - LUDINA](#)
- [VIJESTI - OPĆINA](#)
- [VIJESTI - KULTURA](#)
- [VIJESTI - SPORT](#)
- [VIJESTI - POLITIKA](#)
- [VIJESTI - OSTALO](#)

S domaćih portala

- "Sretan sam u Unitedu, želim potpisati produženje ugovora"
- Bizarnije ne može: Djevojka na binji povraćala po Lady GaGi
- Najbolje od najluđeg: Ljudi koji su nasmiјjali i šokirali gledatelje
- Tijelo nepoznatog muškarca našli kraj okretišta u Prečkom
- Milanovića na Novom Zelandu dočekali s isplaženim jezicima
- Zovite predsjednika, ova tvrtka isplaćuje plaću! I to redovito!
- Sva lica rižota, domaći kruh i peciva te slasna irska kuhinja
- Igor Pamić: Zvonko je borac i vratit će se na travnjak još jači
- Dosadnog trgovca prijavite inspektoratu ministarstva
- U liječenju anoreksije pomaže

Traži...

Vrijeme

13:10

Zagreb 17 °C

Osijek 18 °C

Split 16 °C

14.03.2014

Galerija



Poslovi na HZZ



- [PRODAVAČ NA BENZISKOJ POSTAJI \(M/Ž\)](#)
- [MEDICINSKA SESTRA / TEHNIČAR](#)
- [POLJOPRIVREDNI TEHNIČAR \(M/Ž\)](#)
- [DIPLOMIRANI GRADEVINSKI INŽENJER/DIPLOMIRANA GRADEVINSKA INŽENJERKA](#)
- [ZDRAVSTVENO LABORATORIJSKI TEHNIČAR \(M/Ž\)](#)
- [UČITELJ/UČITELJICA NJEMAČKOG JEZIKA](#)
- [UČITELJ/UČITELJICA MATEMATIKE](#)
- [HOTELJERSKO TURISTIČKI TEHNIČAR \(M/Ž\)](#)
- [PRODAVAČ NA BENZISKOJ POSTAJI \(M/Ž\)](#)
- [TELEFONIST/TELEFONISTICA](#)

Zanimljivi linkovi

[NK Sokol](#)[Ljudina](#)[Dinxov blog](#)[Sisačko moslavačka županija](#)

[Prijavite se](#)[Odobrojte se](#)[Najave i objave](#)[Upravni odjeli i službe](#)[Najava](#)[Kontakt](#)[Povratne](#)[Savjeti](#)

Javna rasprava - Prostorni plan uređenje Općine V.Ludina

Ponedjeljak, 24 ožujak 2014 00:00 smzhr



Na temelju članka 86. Zakona o prostornom uređenju i gradnji (NN 76/07, 38/09, 55/11 90/11 i 50/12) načelnik Općine Velika Ludina objavljuje javnu raspravu o:

V. izmjenama i dopunama Prostornog plana uređenja Općine Velika Ludina

Javna rasprava trajat će 8 dana, od 24.03.2013. do 31.03.2013.

U vrijeme trajanja rasprave plan je izložen na uvid u prostorijama Općine Velika Ludina, Obrtnička ulica 4, Velika Ludina; svakog radnog dana od 08.00 do 15.00 sati.

Nositelj izrade i izrađivač plana održat će javno izlaganje o planu u zgradi Općine u Velikoj Ludini 25.03.2014. s početkom u 10.00 sati.

Primjedbe na plan mogu se davati do zaključivanja javne rasprave na sljedeći način:

- Upisivanjem primjedbi u knjigu primjedbi u Općini Velika Ludina.
- Iskazivanjem primjedbi u zapisnik koji će se voditi pri javnom izlaganju 25.03.2014.
- Upućivanjem pismenih primjedbi načelniku Općine Velika Ludina, Obrtnička ulica 4, 44314 Velika Ludina. Krajnji rok za zaprimanje pismenih primjedbi je 31.03.2014. do 15h.

Općinski načelnik
Dražen Pavlović, v.r.

» >

Vezane vijesti

[Informacije o javnim raspravama](#)[Javna rasprava - Prostorni plan uređenje Općine V.Ludina](#)

Osnovne informacije

Sisačko-moslavačka županija
S. i A. Radića 36, Sisak ([karta](#))

Tel: +385(0)44-550-111

Fax: +385(0)44-524-158

Email: info@smz.hr

Web: www.smz.hr

OIB: 82215698659

Dužnosnici

MARINA LOVRIĆ MERZEL, dipl.ing.
županica Sisačko-moslavačke županije

Ivan Nekvapil
zamjenik županice

Zdenko Vahovec
zamjenik županice

Bogdan Rkman
zamjenik županice iz reda srpske nacionalne manjine

Kutak za posjetitelje

Poštovani posjetitelji dobrodošli! Stranice Sisačko-moslavačke županije optimizirane su za novije generacije internet preglednika poput: Internet Explorera 8 i 9, Firefoxa 17, Chrome 23 i sl. Ukoliko koristite starije preglednike poput Internet Explorera 6 ili 7, **svakako nadogradite svoj preglednik.**

Na ovom mjestu možete pronaći i ostale kvalitetne besplatne programe koji štede vaše dragocjeno vrijeme i novac poput antivirusnih, office i sl. aplikacija. **Puno korisnih stvari na jednom mjestu. više >>**



**MINISTARSTVO GRADITELJSTVA I PROSTORNOGA UREĐENJA**

TRAŽI

ENGLISH

NASLOVNICA

PROSTORNO UREĐENJE ▶ Prostorni planovi ▶ Informacije o planovima u izradi ▶ Informacije o javnim raspravama ▶

NOVOSTI I NAJAVE**O NAMA****PROSTORNO UREĐENJE****Prostorni planovi****Informacije o planovima u izradi**

Informacije o javnim raspravama

Prostorni planovi nacionalnih parkova i parkova prirode

Prostorni planovi županija

Prostorni planovi uređenja gradova i općina

Radna zajednica Alpe-Jadran

Download instalacije Pravilnika za izradu prostornih planova

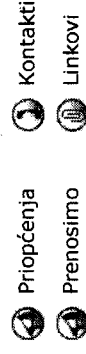
Popis tvrtki kojima su izdane suglasnosti za obavljanje svih stručnih poslova prostornog uređenja (pdf)

Obrasci upravnih akata iz područja prostornog uređenja i gradnje

Događanja

Hrvatski zavod za prostorni razvoj

Savjet prostornog uređenja Države

GRADITELJSTVO**ENERGETSKA UČINKOVITOST****STANOVANJE I KOMUNALNO****Informacije o javnim raspravama**

Temeljem odredbi Zakona o prostornom uređenju („Narodne novine“, broj 153/13.), nositelj izrade prostornih planova dužan je objaviti informaciju o javnoj raspravi o prijedlogu prostornog plana i na mrežnim stranicama Ministarstva graditeljstva i prostornoga uređenja.

Obavijest o javnoj raspravi mora sadržavati: mjesto, datum početka i trajanje javnog uvida u prijedlog prostornog plana, mjesto i datum jednog ili više javnih izlaganja, poziv zainteresiranim osobama za sudjelovanje u javnoj raspravi te rok u kojem se nositelji izrade dostavljaju pisana mišljenja, prijedlozi i primjedbe na prijedlog prostornog plana. Dostavlja se najmanje osam dana prije početka javne rasprave na adresu elektroničke pošte: web@mgipu.hr

Informacije o javnim raspravama:

- ▶ 14.01.2014. - Informacija o ponovnoj javnoj raspravi o prijedlogu Urbanističkog plana uređenja "Osibova-Lučice" Tz Lučice i izdvojeni dio naselja Milne u Osibovoj
- ▶ 14.03.2014. - Informacija o javnoj raspravi o V. izmjenama i dopunama Prostornog plana uređenja Općine Velika Ludina
- ▶ 12.03.2014. - Informacija o ponovnoj javnoj raspravi o prijedlogu Urbanističkog plana uređenja građevinskog područja grada Paga
- ▶ 11.03.2014. - Informacija o javnoj raspravi o prijedlogu I. ciljanih izmjena i dopuna Prostornog plana uređenja Grada Vrbovskog
- ▶ 10.03.2014. - Informacija o ponovnoj javnoj raspravi o prijedlogu V. Izmjena i dopuna Prostornog plana uređenja Općine Primošten
- ▶ 10.03.2014. - Informacija o ponovnoj javnoj raspravi o prijedlogu Ciljanih Izmjena i dopuna Urbanističkog plana uređenja Zone „UZ VOJSKE“, Općina Primošten

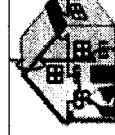
REGISTAR BROJA RIJEŠENIH ZAHTJEVA

Energetsko certificiranje zgrada
0800 232 333
besplatni info telefon

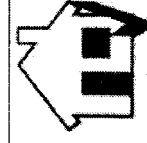
Račun za uplatu naknade za zadržavanje nezakonito izgrađene zgrade u prostoru

NAJČEŠĆA PITANJA I ODGOVORI

novi zakoni u primjeni od 1.1.2014.



VODIČ KROZ GRADNJU



nezakonito izgrađeni zgrada

21.01.2013

350-01/13-01/01 03

2176/19-03-13-1

STJEPAN MARTINAC
Obedišće, Zagrebačka 77
10315 NOVOSELEC
OIB 86126621817
Tel/mob/ : 2897-382//098 318 461
Fax : 2897-481

REPUBLIKA HRVATSKA
SISAČKO-MOSLAVAČKA ŽUPANIJA
OPĆINA VELIKA LUDINA
JEDINSTVENI UPRAVNI ODJEL
SLUŽBA OPĆINE VELIKA LUDINA

Predmet: prenamjena zemljišta


Poštovani,

Molim Vas prenamjenu zemljišta po niže navedenim kat. česticama u katastarskoj općini Vidrenjak, radi obavljanja turističke djelatnosti. Molim Vas da kat.čest.1324 –oranica u M.Ludini (15236 m²) i kat. čest. 1042 –kuća ,dvor i oranica sjenokoša (8307 m²) u KO Vidrenjak prenamijenite u poslovno-građevno zemljište namijenjeno za turističke svrhe. Također vas molim da kat.čestici 1325 u KO Vidrenjak koja je već upisana kao poslovno-građevno zemljište dodate da je namijenjena za turističke svrhe.

Unaprijed hvala na Vašem trudu i angažiranom vremenu.

S poštovanjem,

Stjepan Martinac



U Obedišću, 21.01.2013.

STJEPAN MARTINAC
Obedišće, Zagrebačka 77
10315 NOVOSELEC
OIB 86126621817
Tel/mob/ : 2897-382/098 318 461

06.03.2013
390-01/13-01/01 03
2176/19-03-13-7

REPUBLIKA HRVATSKA
SISAČKO-MOSLAVAČKA ŽUPANIJA
OPĆINA VELIKA LUDINA
JEDINSTVENI UPRAVNI ODJEL
SLUŽBA OPĆINE VELIKA LUDINA

Predmet: prenamjena zemljišta ; p i s m o n a m j e r e, podnosi se

Poštovani!

U Maloj Ludini, na adresi Gaj 3, napravio sam ribnjak i malo naselje s četiri obnovljene drvene kuće za smještaj gostiju, restoran te jednu kuću u šumi također namijenjenu smještaju. Kuće su restaurirane, opremljene restauriranim starim namještajem, ali sa svim suvremenim zahtjevima udobnosti.

U šumi imam uzgajalište divljači , uređene poučne staze i čeke za promatranje divljači. Svi objekti su legalizirani, i dani u najam zajedno sa zemljištem tvrtki Moslavačka priča d.o.o. koja je registrirana za turističko ugostiteljsku djelatnost .

Tvrtka je započela s radom i došli smo do zaključka da bi zbog poboljšanja rada i većeg priljeva gostiju trebalo ponuditi dodatne sportsko rekreacijske sadržaje, mini golf, teniske terene i wellness centar s unutarnjim i vanjskim bazenima, saunama, jacuzzi , razne sprave za rekreaciju i ostali prateći sadržaji.

Stoga Vam upućujem pismo namjere za prenamjenu zemljištu :

1. **katastarske čestice br. 1324** u površini od **15236 m²** oranica u Maloj Ludini u katastarskoj općini Vidrenjak

i

2. **katastarske čestice br. 1042** u površini od **8307 m²** kuća, dvor i oranica sjenokoša u katastarskoj općini Vidrenjak

Predmetne čestice su u mojem vlasništvu i molim Vas prenamjenu zemljišta u poslovno-gradjevno zemljište namijenjeno za turističke svrhe.

Napominjemo da smo zahtjev za prenamjenu zemljišta predali 21.01.2013.

Molimo Vas da u što kraćem mogućem roku izvršite prenamjenu zemljišta i na taj način nam omogućite započinjanje radova.

S poštovanjem,

U Obedišću , 05.03.2013.


Stjepan Martinac



Mick W/Ry

REPUBLIKA HRVATSKA
OPĆINA VELIKA LUDINA

Općina Velika Ludina

Obrtnička 3

44316 Velika Ludina

n/r načelnika, Dražen Pavlović

23. 04. 2013
320-02/13-01/1h 03
~~2176/19-03-13-1~~

Zagreb, 18.04.2013.

Predmet: Zamolba

Poštovani

Na području Vaše općine koliko Vam je poznato pokrenuli smo projekt sadnje voćnjaka jabuke.

Za potrebe proizvodnje potrebni su nam određeni prateći objekti kao nadstrešnice za poljoprivredne strojeve, uređaji za navodnjavanje, mini skladišta zaštitnih sredstava i ostalo.

Molimo Vas da nam k.č.br. 4805/10 i k.č.br. 4805/11 K.O. Katoličko Selišće stavite u P2 zonu.

U očekivanju Vašeg odgovora unaprijed se zahvaljujemo.

Direktor :

Branimir Markota, dipl.oec.

FRUCTUM MOSLAVINA

d.o.o.
Katoličko Selišće



VRTOVI VOĆA d.o.o.
10010 Zagreb
Bani 110, Buzin, HR
MB 02783894
OIB 21823956542

Macko. W
21

Općina Velika Ludina

Obrtnička 3

44316 Velika Ludina

n/r načelnika, Dražen Pavlović

OPĆINA VELIKA LUDINA
VELIKO MJEŠTE

23.04.2013

Klasifikacija: 320-02/13-01/13

Uređbeni broj: 2176/19-03-13-1

Pril.	Vrij.
-------	-------

Zagreb, 18.04.2013.

Predmet: Zamolba

Poštovani

Na području Vaše općine koliko Vam je poznato pokrenuli smo projekt sadnje voćnjaka jabuke.

Za potrebe proizvodnje potrebni su nam određeni prateći objekti kao nadstrešnice za poljoprivredne strojeve, mini skladišta zaštitnih sredstava i ostalo.

Molimo Vas da nam k.č.br. 4894 i k.č.br. 4896 K.O. Katoličko Selišće stavite u P2 zonu.

U očekivanju Vašeg odgovora unaprijed se zahvaljujemo.

Direktor :

mr.sc. Krunoslav Štriga, dipl.ing.

VRTOVI VOĆA
d.o.o.
Buzin, Bani 110

Općina Velika Ludina

Obrtnička 3

44316 Velika Ludina

n/r načelnika, Dražen Pavlović

REPUBLIKA HRVATSKA
OPĆINA SISACKO – MOSLAVAČKA
OPĆINA VELIKA LUDINA
OPĆINSKO VIJEĆE

Priloga: 23. Oh. 2013	
Klasifikacija: 320-02/13-01/12	03
2016/19-03-13-1	

Zagreb, 18.04.2013.

Predmet: Zamolba

Poštovani

Na području Vaše općine koliko Vam je poznato pokrenuli smo projekt sadnje voćnjaka jabuke.

Za potrebe proizvodnje potrebni su nam određeni prateći objekti kao nadstrešnice za poljoprivredne strojeve, uređaji za navodnjavanje, mini skladišta zaštitnih sredstava i ostalo.

Molimo Vas da nam k.č.br.17/17, k.č.br.17/18, k.č.br.17/19 i k.č.br.17/20

K.O. Ludina stavite u P2 zonu.

U očekivanju Vašeg odgovora unaprijed se zahvaljujemo.

Prokurist :

Branimir Markota, dipl.oec.

SAVA PARK d.o.o.
Zagreb

MAJAČIĆ VLASTA
Donja Vlahinička
Lipovečka 18
44317 Popovača
tel. 044/679-185
V. Ludina, 05.06.2013.

REPUBLIKA HRVATSKA
OPĆINA VELIKA LUDINA
OPĆINSKO VIJEĆE

Primitjeno: 05.06.2013	
Klasifikacijska oznaka	Opć. jed.
350-01/13-01/01	03
Općinsko VIJEĆE	Pril. Vrij.
2116/19-03-13-1h	

OPĆINA VELIKA LUDINA

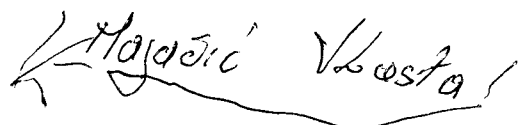
44316 Velika Ludina

Predmet: Zamolba za proširenje granica
građevinskog područja

Molim Vas da mi česticu k.č.br. 1084/2, k.o. Grabrov Potok, koje sam ja vlasnik uvrstite u proširenje granica građevinskog područja prilikom izrade Izmjena i dopuna Prostornog plana uređenja Općine Velika Ludina.

Unaprijed zahvalna.

Majačić Vlasta



JAKOPOVIĆ ANA

Izg. ŽUPJE 95

41 ŽAGREB

01/3735737 OPĆINA VEL. LUDINA

01/6217517 44316 LUDINA

PRESMET

ZAHOLTA ZA PROSTORJE

GRADNIVSKOG PODRUČJE

MOLIM VAS da čestite

Grabov Potok - Bukovec

urvrstite u prostorne granice

gradnivskog područja, pri čemu

iznijene prostorne glave

općine Velike Ludine

umopišed kvale

Jaković Ana

11

VRBICA SPOMENICA
ANTONA KALCA 1
52000 PAZIN

Polarna poštom u
Apt. 100
1000 X

~~350-01/13-01/01 03~~
28.03.2013
350-01/13-01/01 03
2776/19 03 13-11

OPĆINA V. LUDINA
OBRNICKA 4
44316 V. LUDINA

ZAMOLBA

Molim gore navedeni naslov da navedene
čestice u Grabrovom potoku prenameni
iz poloprivrednog u građevničko zemljište
u V. izmjenama prostornog plana uređenja
Općine velike Ludine

Antona Spomenica

PETREKOVIĆ MARIJA
Donja Vlahinička
T. Pučka 51
44317 Popovača

V. Ludina, 31.01.2013.

OPĆINA VELIKA LUDINA
31.01.2013
350-1/13-01/01
2176/19-03-13-3

Pril.	Vir.

OPĆINA VELIKA LUDINA

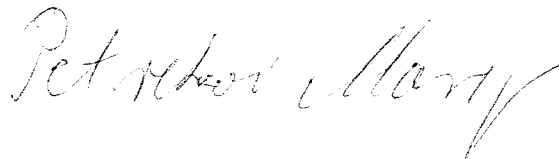
44316 Velika Ludina

Predmet: Zamolba za proširenje granica
građevinskog područja

Molim Vas da mi k.č.br. 1087 i 1088, k.o. Grabrov Potok uvrstite u proširenje granica građevinskog područja prilikom izrade Izmjena i dopuna Prostornog plana uređenja Općine Velika Ludina.

Unaprijed zahvalna.

Petreković Marija



REPUBLIKA HRVATSKA
 ŽUPANIJA SISAČKO – MOŠLAVACNA
 OPĆINA VELIKA LUDINA
 GRADSKO VIJEĆE

Primljeno: 28. 01. 2013	
Klasifikacijska oznaka	Org. jed.
350-01/13-01/01	03
Urudžbeni broj	Pril. Vrij.
2176/13-03-13-2	1

Ivan Rendulić
 KN. DONAČOTA 5/1
 KUTINA
 TEL. 683-844

OPĆINA V. LUDINA
 OBRTNIČKA 4
 VELIKA LUDINA

Predmet: Zametba za izmjenom Prostornog plana

Molim da se kod slijedeće izmjene Prostornog plana k.č. br. 1048; k.č. br. 1044/5 i k.č. br. 1044/7 k.o. Grabrov Potok uvrsti u građevinsko područje zbog legalizacije izgrađene stambene građevine koja je izgrađena 1982 g. na čestici k.č. br. 1048

Unaprijed zahvaljujem.

Ivan Rendulić

25. 01. 2013.

LACKOVIĆ JOSIP
Okoli, Crkvena 26
44316 Velika Ludina
Tel. 044/642-031

Velika Ludina, 23.04.2013.

REPUBLIKA HRVATSKA
OPĆINA VELIKA LUDINA

Primljeno: 23.04.2013
Klasifikacija: 350-01/13-01/01 03
Uredbeni broj: 2176/19-03-13-13


OPĆINA VELIKA LUDINA
Ured načelnika
44316 Velika Ludina
Obrtnička 4

Predmet: Zamolba za uvrštenje čestice u granice
građevinskog područja

Molim Vas da u Izmjene i dopune Prostornog plana uređenja Općine Velika Ludina stavite i moju česticu k.č.br. 977, kuća, dvorište i oranica u selu sa 2097 m² koja se nalazi na adresi: Okoli, Livadarska ulica br. 1, jer mi je isto potrebno radi prijenosa zemljišta.

S poštovanjem!

Lacković Josip



Vijećnik Dubravko Petir
Mustafina Klada 24
44 316 Ludina

M.Klada, 19.07.2013.

SISAČKO-MOSLAVAČKA ŽUPANIJA
OPĆINA VELIKA LUDINA
JEDINSTVENI UPRAVNI ODJEL

Primljeno: 22.07.2013		
Klasifikacijska oznaka		Org. jed.
350-01	13-01/01	03
Urudžbeni broj	Pril.	Vrij.
2176/19-03-13	23	

Načelnik Općine Velika Ludina
Obrtnička 4, 44 316 Ludina

PREDMET: PISANE PRIMJEDBE NA V. IZMJENE I DOPUNE PROSTORNOG PLANA
UREĐENJA OPĆINE VELIKA LUDINA

Poštovani,

Molim Vas da čestice 1303/2 i 1241/13 u mjestu Mustafina Klada uvrstite u građevinsko
zemljište jer se na istima nalaze stambene zgrade.

S poštovanjem,

Dubravko Petir



SISAČKO-MOSLAVAČKA ŽUPANIJA
OPĆINA VELIKA LUDINA
JEDINSTVENI UPRAVNI ODJEL

Primljeno: 04.03.2014		
Klasifikacijska oznaka		Org. jed.
350-01/14-01/03		03
Urudžbeni broj	Pril.	Vrij.
2176/19-01-14-12		

SISAČKO-MOSLAVAČKA ŽUPANIJA
OPĆINA VELIKA LUDINA
JEDINSTVENI UPRAVNI ODJEL

Primljeno: 22. 07. 2013		
Klasifikacijska oznaka		Org. jed.
350-01	13-01/01	03
Urudžbeni broj	Pril.	Vrij.
2576/19-03-13-24		


DRAGUTIN SEM
Obrtnička 6
Velika Ludina

OPĆINA VELIKA LUDINA
Obrtnička 4
44316 Velika Ludina

Predmet: Prostorni plan uređenja Općine Velika Ludina

Izmjenom prostornog plana ne znam da li je obuhvaćena parcela kč 1274/2 od potoka i Popinjačeve ulice sa lijeve strane ceste u smjeru sjevera prema groblju. Ako nije, bi molio da razmotrite tu mogućnost. Poplava nema 30g u potoku i nema vode ako je to bio razlog.

S poštovanjem!

Sem Dragutin


VESNA PLAŠČAR

VIDRA 1 VIDDRENJAK

19.07.2013

44316 VELIKA LUDINA

SISAČKO-MOSLAVAČKA ŽUPANIJA
OPĆINA VELIKA LUDINA
JEDINSTVENI UPRAVNI ODJEL

Primljeno: 19.07. 2013	OPĆINA VELIKA LUDINA	
Klasifikacijska oznaka	Org. jed.	NA RUKE NAČELNIKA
390-01/13-01/01	03	
Uredžbeni broj	Pril.	Vrij.
2506/19-03-13	21	

ZAHTJEV ZA PROMJENOM NAMJENE

ČESTICE BR. 1549 KO. VIDRENJAK

Molim da se pri izmjeni prostornog plana navedena čestica u cijelosti prenamjeni iz poljoprivrednog u građevinsko zemljište . Napominjem da je dužinom cijele čestice izgrađena kompletna infrastruktura.
Unaprijed zahvalna!

Vesna Plaščar

KOCET STJEPAN
Donja Vlahinička
Zagrebačka 57
44317 Popovača

V. Ludina, 04.03.2013.

REPUBLIKA HRVATSKA
ŽUPANIJA SISACKO – MOGLAVACKA
OPĆINA VELIKA LUDINA
OPĆINSKO VIJEĆE

Prilijeno: 04.03.2013

Klasifikacijski broj	350-01/13-01/01	03
Uredbeni broj	2176/19-03-13-6	

OPĆINA VELIKA LUDINA


44316 Velika Ludina

Predmet: Zamolba za proširenje granica
građevinskog područja

Molim Vas da mi k.č.br. 1086/1, 1086/2, 1085/1 i 1085/2, k.o. Grabrov Potok, kojih sam ja vlasnik uvrstite u proširenje granica građevinskog područja prilikom izrade Izmjena i dopuna Prostornog plana uređenja Općine Velika Ludina.

Unaprijed zahvalan.

Kocet Stjepan



REPUBLIKA HRVATSKA
SISAČKO-MOSLAVAČKAŽUPANIJA
OPĆINA VELIKA LUDINA
URED NAČELNIKA

KLASA: 350-01/14-01/03
URBROJ: 2176/19-01-14-13


Velika Ludina, 03.03.2014


Arhitektonski atelijer deset d.o.o. Zagreb
A. Hebranga 16
10000 Z A G R E B

Poštovani,

molimo Vas da cijelu k.č.br. 319, k.o. Ludina uvrstite u granice građevinskog područja, jer se prema Uvjeranju Upravnog odjela za prostorno uređenje i graditeljstvo, Ispostava u Popovači katastarska čestica nalazi dijelom izvan, a dijelom unutar granica građevinskog područja.

S poštovanjem!

Načelnik:

Dražen Pavlović



V. izmjene PPUO Velika Ludina - popis PRIMJEDBI u javnoj raspravi koje su prihvaćene

red.br.	Podnositelj	Primjedba	Obrazloženje
1	Stjepan Martinac Zagrebačka 77 Obedišće 10315 Novoselec	Zahtjev da se k.č.br. 1324 1325 1042 i 1328 k.o. Vidrenjak uključe u građevno područje turističke namjene.	Primjedba je prihvaćena.
2	Fructum Moslavina ulica Moslavačkih vinograda 93 Katoličko Selišće	Zahtjev da se k.č.br. 4805/10 i 4805/11 k.o. Katoličko Selišće kategoriziraju kao poljoprivredno tlo oznake P2 - vrijedno poljoprivredno zemljište.	Primjedba je prihvaćena.
3	Vrtovi voća Bani 110 Buzin	Zahtjev da se k.č.br. 4894 i 4896 k.o. Katoličko Selišće kategoriziraju kao poljoprivredno tlo oznake P2 - vrijedno poljoprivredno zemljište.	Primjedba je prihvaćena.
4	Sava park Selišće 3 10000 Zagreb	Zahtjev da se k.č.br. 17/17 17/18 17/19 i 17/20 k.o. Ludina kategoriziraju kao poljoprivredno tlo oznake P2 - vrijedno poljoprivredno zemljište.	Primjedba je prihvaćena.
5	Đurđa Šobak Beđići 25a Zagreb	Zahtjev da se k.č.br. 1084/3 k.o. Grabrov Potok uključi u građevinsko područje.	Primjedba je prihvaćena.
6	Mirjana Landripet Pavla Lončara 6 10290 Zaprešić	Zahtjev da se k.č.br. 1303 1304/1 i 1304/2 k.o. Grabrov Potok uključe u građevinsko područje.	Primjedba je prihvaćena.
7		Zahtjev da se k.č.br. 1300 k.o. Grabrov Potok uključi u građevinsko područje.	Primjedba je prihvaćena.
8	Josip Lacković Crkvena 16 Okoli; 44316 Velika Ludina	Zahtjev da se k.č.br. 977 k.o. Okoli uključi u građevinsko područje.	Primjedba je prihvaćena.
9	Marijan Gašparec Zagrebačka 33 44316 Velika Ludina	Zahtjev da se k.č.br. 2908/2 i 2910 k.o. Ruškovića uključe u građevno područje turističke namjene.	Primjedba je prihvaćena.
10	Dubravko Petir Mustafina Klada 24 44316 Velika Ludina	Zahtjev da se k.č.br. 1241/13 k.o. Ruškovića uključi u građevinsko područje.	Primjedba je prihvaćena.
11	Dragutin Sem Obrtnička 6 44316 Velika Ludina	Zahtjev da se k.č.br. 1241/13 1274/2 k.o. Vidrenjak uključe u građevinsko područje.	Primjedba je prihvaćena.
12	Vesna Plašćar Vidra 1 Vidrenjak; 44316 Velika Ludina	Zahtjev da se k.č.br. 1549 k.o. Vidrenjak uključi u građevinsko područje.	Primjedba je prihvaćena.
13	Dubravko Petir Mustafina Klada 24 44316 Velika Ludina	Zahtjev da se k.č.br. 1023/17 i 1024 k.o. Ruškovića uključe u građevinsko područje turističke namjene.	Primjedba je prihvaćena.

V. izmjene PPUO Velika Ludina - popis PRIMJEDBI u javnoj raspravi koje nisu prihvaćene ili su djelomično prihvaćene

red.br.	Podnositelj	Primjedba	Obrazloženje
14	Vlasta Majačić Lipovečka 18 Donja Vlahinička 44317 Popovača	Zahtjev da se k.č.br. 1084/2 k.o. Grabrov Potok uključi u građevinsko područje.	Primjedba je djelomično prihvaćena U GP je uključen dio čestice u pojasu širine 50m od postojeće prometne površine
15	Jakopović Ana Završje 95 10000 Zagreb	Zahtjev da se k.č.br. 1037/1 k.o. Grabrov Potok uključi u građevinsko područje.	Primjedba je djelomično prihvaćena U GP je uključen dio čestice u pojasu širine 35m od postojeće prometne površine
16	Spomenka Vrbica Antuna Kalca 1 52000 Pazin	Zahtjev da se k.č.br. 167/1 k.o. Grabrov Potok uključi u građevinsko područje.	Primjedba nije prihvaćena. Čestica se nalazi u poljoprivrednom području koje nije opremljeno nikakvom komunalnom infrastrukturom.
17		Zahtjev da se k.č.br. 181/1 k.o. Grabrov Potok uključi u građevinsko područje.	Primjedba nije prihvaćena. obrazloženje isto kao za br. 16
18		Zahtjev da se k.č.br. 198/1 k.o. Grabrov Potok uključi u građevinsko područje.	Primjedba nije prihvaćena. obrazloženje isto kao za br. 16
19		Zahtjev da se k.č.br. 232 k.o. Grabrov Potok uključi u građevinsko područje.	Primjedba nije prihvaćena. obrazloženje isto kao za br. 16
20		Zahtjev da se k.č.br. 1360/1 k.o. Grabrov Potok uključi u građevinsko područje	Primjedba nije prihvaćena. Čestica se nalazi na području grada Popovača.
21		Zahtjev da se k.č.br. 3004 k.o. Grabrov Potok uključi u građevinsko područje.	Primjedba nije prihvaćena. Dio čestice u širini 50m od postojeće prometne površine je u GP i po važećem planu a daljnje proširenje nije potrebno.
22		Zahtjev da se k.č.br. 3289 k.o. Grabrov Potok uključi u građevinsko područje.	Primjedba nije prihvaćena. obrazloženje isto kao za br. 16
23	Marija Petreković T. Pučka 51 Donja Vlahinička 44317 Popovača	Zahtjev da se k.č.br. 1087 i 1088 k.o. Grabrov Potok uključe u građevinsko područje.	Primjedba je djelomično prihvaćena. U GP je uključen dio čestice 1087 u pojasu širine 50m od postojeće prometne površine
24		Zahtjev da se k.č.br. 1302 k.o. Grabrov Potok uključi u građevinsko područje.	Primjedba nije prihvaćena. Čestica se nalazi u poljoprivrednom području. Širenje naselja na ovom rubnom dijelu nije opravdano.
25	Ivan Rendulić Kneza Domagoja	Zahtjev da se k.č.br. 1044/6 1044/7 i 1048 k.o. Grabrov Potok uključe u	Primjedba je djelomično prihvaćena.

	5/1 44320 Kutina	građevinsko područje.	U GP su uključeni dijelovi navedenih čestica u pojasu širine 90m od postojeće prometne površine
26		Zahtjev da se k.č.br. 1303/2 k.o. Ruškovića uključi u građevinsko područje.	Primjedba je djelomično prihvaćena. U GP je uključen dio navedene čestice površine 2.000m ² na kojem je izgrađen temelj za kuću.
27	Ivan Bogović Mije Stuparića 22 Vidrenjak; 44316 Velika Ludina	Zahtjev da se k.č.br. 1590 k.o. Vidrenjak uključi u građevinsko područje radi gradnje hale za proizvodnju i tapeciranje namještaja.	Primjedba je djelomično prihvaćena. U GP je uključen južni dio navedene čestice površine 2.500m ² .

MINISTARSTVO POLJOPRIVREDE
Ul. grada Vukovara 78
10000 Zagreb



Vaš broj i znak: KLASA: 350-02/14-01/135
 URBROJ: 525-07/0377-14-2
 od 11.02.2014.
Naš broj: 1407 – 140415 – 01
ZAGREB 15. 04. 2014.

Predmet: **V. IZMJENE I DOPUNE PROSTORNOG PLANA UREĐENJA OPĆINE VELIKA LUDINA**
SUGLASNOST NA NACRT KONAČNOG PRIJEDLOGA PLANA
-traži se

Poštovana gospodo!

Općinsko vijeće Općine Velika Ludina je 16.12.2013. donijelo odluku o izradi V. izmjena i dopuna Prostornog plana uređenja Općine (PPUO) Velika Ludina.

U toku prethodne rasprave dostavili ste nam planske smjernice pod gore navedenim brojem.

Javna rasprava o prijedlogu plana održana je od 24.03.2014. – 31.03.2014. Po završetku javne rasprave izradili smo nacrt konačnog prijedloga plana u skladu s prihvaćenim primjedbama.

Molimo Vas da temeljem članka 17. Zakona o poljoprivrednom zemljištu (NN 39/13) date suglasnost na nacrt konačnog prijedloga V. Izmjena i dopuna PPUO.

V. izmjenama PPUO građevinska područja povećana su:

- građevinska područja naselja sa 315,22 ha na 323,46 ha.
- građevinskih područja izdvojene namjene izvan naselja - gospodarske - ugostiteljsko turističke sa 0 ha na 13,14 ha

Povećanja građevinskih područja prikazana su na kartografskim priložima i detaljnije obrađena u obrazloženju plana (KNJIGA 2 - obavezni prilozi plana).

U prilogu Vam dostavljamo nacrt konačnog prijedloga V. Izmjena i dopuna PPUO.

- CD rom sa slijedećim sadržajem:
 - važeći PPUO Velika Ludina
 - V. izmjene PPUO Velika Ludina - nacrt konačnog prijedloga
 - KNJIGA 1 - odredbe za provođenje i grafički prilozi plana
 - KNJIGA 2 - obavezni prilozi plana

s poštovanjem

Ivan Mucko dipl.ing.arh.

MINISTARSTVO POLJOPRIVREDE
Uprava šumarstva, lovstva i drvne industrije
Ul. grada Vukovara 78
10000 Zagreb



Vaš broj i znak: KLASA: 350-02/14-01/117
 URBROJ: 525-11/0893-14-2
 od 10.02.2014.
Naš broj: 1407 – 140415 – 02
ZAGREB 15. 04. 2014.

Predmet: **V. IZMJENE I DOPUNE PROSTORNOG PLANA UREĐENJA OPĆINE VELIKA LUDINA**
SUGLASNOST NA NACRT KONAČNOG PRIJEDLOGA PLANA
-traži se

Poštovana gospodo!

Općinsko vijeće Općine Velika Ludina je 16.12.2013. donijelo odluku o izradi V. izmjena i dopuna Prostornog plana uređenja Općine (PPUO) Velika Ludina.

U toku prethodne rasprave dostavili ste nam planske smjernice pod gore navedenim brojem.

Javna rasprava o prijedlogu plana održana je od 24.03.2014. – 31.03.2014. Po završetku javne rasprave izradili smo nacrt konačnog prijedloga plana u skladu s prihvaćenim primjedbama.

Molimo Vas da temeljem članka 37. Zakona o šumama (NN 140/05, 82/06, 129/08, 89/10, 124/10, 25/12 i 68/12) date suglasnost na nacrt konačnog prijedloga V. Izmjena i dopuna PPUO.

V. izmjenama PPUO građevinska područja povećana su:

- građevinska područja naselja sa 315,22 ha na 323,46 ha.
- građevinskih područja izdvojene namjene izvan naselja - gospodarske - ugostiteljsko turističke sa 0 ha na 13,14 ha

Povećanja građevinskih područja prikazana su na kartografskim priložima i detaljnije obrađena u obrazloženju plana (KNJIGA 2 - obavezni prilozi plana).

U prilogu Vam dostavljamo nacrt konačnog prijedloga V. Izmjena i dopuna PPUO.

- CD rom sa slijedećim sadržajem:
 - važeći PPUO Velika Ludina
 - V. izmjene PPUO Velika Ludina - nacrt konačnog prijedloga
 - KNJIGA 1 - odredbe za provođenje i grafički prilozi plana
 - KNJIGA 2 - obavezni prilozi plana

s poštovanjem

Ivan Mucko dipl.ing.arh.

Hrvatske vode
VGO za srednju i donju Savu
ulica grada Vukovara 220
10000 Zagreb



Vaš broj i znak:
Naš broj: 1405 – 140408 – 03
ZAGREB 08. 04. 2014.

Predmet: **V. IZMJENE I DOPUNE PROSTORNOG PLANA UREĐENJA OPĆINE VELIKA LUDINA**
SUGLASNOST NA NACRT KONAČNOG PRIJEDLOGA PLANA
-traži se

Poštovana gospodo!

Općinsko vijeće Općine Velika Ludina je 16.12.2013. donijelo odluku o izradi V. izmjena i dopuna Prostornog plana uređenja Općine (PPUO) Velika Ludina.

Javna rasprava o prijedlogu plana održana je od 24.03.2014. – 31.03.2014. Po završetku javne rasprave izradili smo nacrt konačnog prijedloga plana u skladu s prihvaćenim primjedbama.

Molimo Vas da temeljem članka 36. Zakona o vodama (NN 153/09, 130/11, 56/13 i 14/14) date mišljenje o poštivanju zahtjeva za izradu plana u odnosu na usklađenost plana s planskim dokumentima upravljanja vodama.

U prilogu Vam dostavljamo nacrt konačnog prijedloga V. Izmjena i dopuna PPUO.

- CD rom sa slijedećim sadržajem:
 - važeći PPUO Velika Ludina
 - V. izmjene PPUO Velika Ludina - nacrt konačnog prijedloga
 - KNJIGA 1 - odredbe za provođenje i grafički prilozi plana
 - KNJIGA 2 - obavezni prilozi plana

s poštovanjem

Ivan Mucko dipl.ing.arh.

MINISTARSTVO ZAŠTITE OKOLIŠA I PRIRODE
UPRAVA ZA ZAŠTITU PRIRODE
Republike Austrije 14
10000 Zagreb



Vaš broj i znak: KLASA: 612-07/14-57/70
 URBROJ: 517-07-2-2-14-3
 od 21.02.2014.
Naš broj: 1405 – 140415 – 04
ZAGREB 15. 04. 2014.

Predmet: **V. IZMJENE I DOPUNE PROSTORNOG PLANA UREĐENJA OPĆINE VELIKA
LUDINA
MIŠLJENJE NA NACRT KONAČNOG PRIJEDLOGA PLANA**
-traži se

Poštovana gospodo!

Općinsko vijeće Općine Velika Ludina je 16.12.2013. donijelo odluku o izradi V. izmjena i dopuna Prostornog plana uređenja Općine (PPUO) Velika Ludina.

U toku prethodne rasprave dostavili ste nam zahtjeve u postupku izrade plana pod gore navedenim brojem. U zahtjevima ste naveli da ćete nam naknadno dostaviti elaborat Državnog zavoda za zaštitu prirode sa podacima o vrstama, staništima, područjima ekološke mreže i zaštićenim područjima s kartografskim prikazima i prijedlogom mjera zaštite za područje Općine, koji nam nije dostavljen.

Javna rasprava o prijedlogu plana održana je od 24.03.2014. – 31.03.2014. Po završetku javne rasprave izradili smo nacrt konačnog prijedloga plana u skladu s prihvaćenim primjedbama.

Molimo Vas da temeljem članka 22. Zakona o zaštiti prirode (NN 80/13) date suglasnost na nacrt konačnog prijedloga plana.

U prilogu Vam dostavljamo nacrt konačnog prijedloga V. Izmjena i dopuna PPUO.

- CD rom sa slijedećim sadržajem:
 - važeći PPUO Velika Ludina
 - V. izmjene PPUO Velika Ludina - nacrt konačnog prijedloga
 - KNJIGA 1 - odredbe za provođenje i grafički prilozi plana
 - KNJIGA 2 - obavezni prilozi plana

s poštovanjem

Ivan Mucko dipl.ing.arh.

Ministarstvo kulture
Uprava za zaštitu kulturne baštine
Konzervatorski odjel u Sisku
Ivana Meštrovića 28
44000 Sisak



Vaš broj i znak:
Naš broj: 1407 – 140408 – 05
ZAGREB 15. 04. 2014.

Predmet: **V. IZMJENE I DOPUNE PROSTORNOG PLANA UREĐENJA OPĆINE VELIKA LUDINA**
PRETHODNA SUGLASNOST NA NACRT KONAČNOG PRIJEDLOGA PLANA
-traži se

Poštovana gospodo!

Općinsko vijeće Općine Velika Ludina je 16.12.2013. donijelo odluku o izradi V. izmjena i dopuna Prostornog plana uređenja Općine (PPUO) Velika Ludina.

Javna rasprava o prijedlogu plana održana je od 24.03.2014. – 31.03.2014. Po završetku javne rasprave izradili smo nacrt konačnog prijedloga plana u skladu s prihvaćenim primjedbama.

U prilogu Vam dostavljamo nacrt konačnog prijedloga plana te Vas molimo da na isti date prethodnu suglasnost.

U prilogu Vam dostavljamo nacrt konačnog prijedloga V. Izmjena i dopuna PPUO.

- CD rom sa slijedećim sadržajem:
 - važeći PPUO Velika Ludina
 - V. izmjene PPUO Velika Ludina - nacrt konačnog prijedloga
 - KNJIGA 1 - odredbe za provođenje i grafički prilozi plana
 - KNJIGA 2 - obavezni prilozi plana

s poštovanjem

Ivan Mucko dipl.ing.arh.

Hrvatska agencija za poštu i elektroničke komunikacije
R.F.Mihanovića 9
10020 Zagreb



Vaš broj i znak: KLASA: 350-05/13-01/219
 URBROJ: 376-10/KĆ-14-6 (MW)
 od 18.02.2014.

Naš broj: 1407 – 140415 – 06
ZAGREB 15. 04. 2014.

Predmet: **V. IZMJENE I DOPUNE PROSTORNOG PLANA UREĐENJA OPĆINE VELIKA LUDINA**
MIŠLJENJE NA NACRT KONAČNOG PRIJEDLOGA PLANA
-traži se

Poštovana gospodo!

Općinsko vijeće Općine Velika Ludina je 16.12.2013. donijelo odluku o izradi V. izmjena i dopuna Prostornog plana uređenja Općine (PPUO) Velika Ludina.

Javna rasprava o prijedlogu plana održana je od 24.03.2014. – 31.03.2014. Po završetku javne rasprave izradili smo nacrt konačnog prijedloga plana u skladu s prihvaćenim primjedbama.

U toku javne rasprave dali ste zahtjeve i smjernice za izradu pod gore navedenim brojem. Molimo Vas da temeljem članka 25. Zakona o elektroničkim komunikacijama date prethodno mišljenje o planu, uz napomenu da ovim izmjenama plana nisu mijenjani dijelovi plana koji se odnose na elektroničke komunikacije.

U prilogu Vam dostavljamo nacrt konačnog prijedloga V. Izmjena i dopuna PPUO.

- CD rom sa slijedećim sadržajem:
 - važeći PPUO Velika Ludina
 - V. izmjene PPUO Velika Ludina - nacrt konačnog prijedloga
 - KNJIGA 1 - odredbe za provođenje i grafički prilozi plana
 - KNJIGA 2 - obavezni prilozi plana

s poštovanjem

Ivan Mucko dipl.ing.arh.

HEP ODS
ELEKTRA KRIŽ
Trg sv.Križa 7
10314 Križ



Vaš broj i znak: 4/07-UB1583-1417-014/BK/2014
od 13.02.2014.

Naš broj: 1407 – 140415 – 07
ZAGREB 15. 04. 2014.

Predmet: **V. IZMJENE I DOPUNE PROSTORNOG PLANA UREĐENJA OPĆINE VELIKA LUDINA**
MIŠLJENJE NA NACRT KONAČNOG PRIJEDLOGA PLANA
-traži se

Poštovana gospodo!

Općinsko vijeće Općine Velika Ludina je 16.12.2013. donijelo odluku o izradi V. izmjena i dopuna Prostornog plana uređenja Općine (PPUO) Velika Ludina.

Javna rasprava o prijedlogu plana održana je od 24.03.2014. – 31.03.2014. Po završetku javne rasprave izradili smo nacrt konačnog prijedloga plana u skladu s prihvaćenim primjedbama.

U toku javne rasprave dali ste zahtjeve za izradu plana pod gore navedenim brojem. Molimo Vas da potvrdite da je nacrt konačnog prijedloga plana u skladu sa danim zahtjevima.

U prilogu Vam dostavljamo nacrt konačnog prijedloga V. Izmjena i dopuna PPUO.

- CD rom sa slijedećim sadržajem:
 - važeći PPUO Velika Ludina
 - V. izmjene PPUO Velika Ludina - nacrt konačnog prijedloga
 - KNJIGA 1 - odredbe za provođenje i grafički prilozi plana
 - KNJIGA 2 - obavezni prilozi plana

s poštovanjem

Ivan Mucko dipl.ing.arh.

Državna uprava za zaštitu i spašavanje
Područni ured Sisak
Ivana Kukuljevića Sakcinskog 26
44000 Sisak



Vaš broj i znak: KLASA: 350-02/14-01/01
 URBROJ: 543-13-01-14-2
 od 12.02.2014.
Naš broj: 1407 – 140415 – 08
ZAGREB 15. 04. 2014.

Predmet: **V. IZMJENE I DOPUNE PROSTORNOG PLANA UREĐENJA OPĆINE VELIKA
LUDINA
SUGLASNOST NA NACRT KONAČNOG PRIJEDLOGA PLANA**
-traži se

Poštovana gospodo!

Općinsko vijeće Općine Velika Ludina je 16.12.2013. donijelo odluku o izradi V. izmjena i dopuna Prostornog plana uređenja Općine (PPUO) Velika Ludina.

U toku prethodne rasprave dali ste podatke i planske smjernice za izradu plana pod gore navedenim brojem.

Javna rasprava o prijedlogu plana održana je od 24.03.2014. – 31.03.2014. Po završetku javne rasprave izradili smo nacrt konačnog prijedloga plana u skladu s prihvaćenim primjedbama.

Molimo Vas da temeljem članka 35. stavka 1. alineje 7. Zakona o zaštiti i spašavanju (N.N. 174/04, 79/07, 38/09 i 127/10) i članka 172. Zakona o općem upravnom postupku (N.N. 53/91 i 103/96) date suglasnost o poštivanju zahtjeva zaštite od prirodnih i drugih nesreća u nacrtu konačnog prijedloga plana.

U prilogu Vam dostavljamo nacrt konačnog prijedloga V. Izmjena i dopuna PPUO.

- CD rom sa slijedećim sadržajem:
 - važeći PPUO Velika Ludina
 - V. izmjene PPUO Velika Ludina - nacrt konačnog prijedloga
 - KNJIGA 1 - odredbe za provođenje i grafički prilozi plana
 - KNJIGA 2 - obavezni prilozi plana

s poštovanjem

Ivan Mucko dipl.ing.arh.

Hrvatske ceste Sektor za studije i projektiranje
Odjel za studije, zakonsku i tehničku regulativu
Vončinina 3
10000 Zagreb



Vaš broj i znak: KLASA: 350-02/2012-1/337
 URBROJ: 345-312/73-2014-4-MG
 od 17.02.2014.
Naš broj: 1407 – 140415 – 09
ZAGREB 15. 04. 2014.

Predmet: **V. IZMJENE I DOPUNE PROSTORNOG PLANA UREĐENJA OPĆINE VELIKA LUDINA**
OČITOVANJE NA NACRT KONAČNOG PRIJEDLOGA PLANA
-traži se

Poštovana gospodo!

Općinsko vijeće Općine Velika Ludina je 16.12.2013. donijelo odluku o izradi V. izmjena i dopuna Prostornog plana uređenja Općine (PPUO) Velika Ludina.

Javna rasprava o prijedlogu plana održana je od 24.03.2014. – 31.03.2014. Po završetku javne rasprave izradili smo nacrt konačnog prijedloga plana u skladu s prihvaćenim primjedbama.

U toku javne rasprave dali ste zahtjeve za izradu plana pod gore navedenim brojem. Molimo Vas da temeljem čl. 83. Zakona o prostornom uređenju i gradnji (NN 76/07, 38/09, 55/11, 90/11 i 50/12) i čl. 82. Zakona o cestama (NN 84/11) date očitovanje na predložena rješenja cestovne infrastrukture.

U prilogu Vam dostavljamo nacrt konačnog prijedloga V. Izmjena i dopuna PPUO.

- CD rom sa slijedećim sadržajem:
 - važeći PPUO Velika Ludina
 - V. izmjene PPUO Velika Ludina - nacrt konačnog prijedloga
 - KNJIGA 1 - odredbe za provođenje i grafički prilozi plana
 - KNJIGA 2 - obavezni prilozi plana

s poštovanjem

Ivan Mucko dipl.ing.arh.

INA d.d.
SD ISTRAŽIVANJE I PROIZVODNJA NAFTE I PLINA
SEKTOR ISTRAŽIVANJA I PROIZVODNJE NIP ZA JIE
Avenija V. Holjevca 10
10000 Zagreb



Vaš broj i znak: 50684776/24-03-14/0877-094/BK
od 26.03.2014.
Naš broj: 1407 – 140415 – 13
ZAGREB 15. 04. 2014.

Predmet: **V. IZMJENE I DOPUNE PROSTORNOG PLANA UREĐENJA OPĆINE VELIKA LUDINA**
OČITOVANJE NA NACRT KONAČNOG PRIJEDLOGA PLANA
-traži se

Poštovana gospodo!

Općinsko vijeće Općine Velika Ludina je 16.12.2013. donijelo odluku o izradi V. izmjena i dopuna Prostornog plana uređenja Općine (PPUO) Velika Ludina.

Javna rasprava o prijedlogu plana održana je od 24.03.2014. – 31.03.2014. Po završetku javne rasprave izradili smo nacrt konačnog prijedloga plana u skladu s prihvaćenim primjedbama.

U toku javne rasprave dali ste zahtjeve za izradu plana pod gore navedenim brojem. Molimo Vas da temeljem čl. 83. Zakona o prostornom uređenju i gradnji (NN 76/07, 38/09, 55/11, 90/11 i 50/12) date očitovanje na nacrt konačnog prijedloga plana.

U prilogu Vam dostavljamo nacrt konačnog prijedloga V. Izmjena i dopuna PPUO.

- CD rom sa slijedećim sadržajem:
 - važeći PPUO Velika Ludina
 - V. izmjene PPUO Velika Ludina - nacrt konačnog prijedloga
 - KNJIGA 1 - odredbe za provođenje i grafički prilozi plana
 - KNJIGA 2 - obavezni prilozi plana

s poštovanjem

Ivan Mucko dipl.ing.arh.

PLINACRO d.o.o.
Savska 88a
10000 Zagreb



Vaš broj i znak: PL-09/6406
od 10.03.2014.
Naš broj: 1407 – 140415 – 14
ZAGREB 15. 04. 2014.

Predmet: **V. IZMJENE I DOPUNE PROSTORNOG PLANA UREĐENJA OPĆINE VELIKA LUDINA**
OČITOVANJE NA NACRT KONAČNOG PRIJEDLOGA PLANA
-traži se

Poštovana gospodo!

Općinsko vijeće Općine Velika Ludina je 16.12.2013. donijelo odluku o izradi V. izmjena i dopuna Prostornog plana uređenja Općine (PPUO) Velika Ludina.

Javna rasprava o prijedlogu plana održana je od 24.03.2014. – 31.03.2014. Po završetku javne rasprave izradili smo nacrt konačnog prijedloga plana u skladu s prihvaćenim primjedbama.

U toku javne rasprave dali ste zahtjeve za izradu plana pod gore navedenim brojem. Molimo Vas da temeljem čl. 83. Zakona o prostornom uređenju i gradnji (NN 76/07, 38/09, 55/11, 90/11 i 50/12) date očitovanje na nacrt konačnog prijedloga plana.

U prilogu Vam dostavljamo nacrt konačnog prijedloga V. Izmjena i dopuna PPUO.

- CD rom sa slijedećim sadržajem:
 - važeći PPUO Velika Ludina
 - V. izmjene PPUO Velika Ludina - nacrt konačnog prijedloga
 - KNJIGA 1 - odredbe za provođenje i grafički prilozi plana
 - KNJIGA 2 - obavezni prilozi plana

s poštovanjem

Ivan Mucko dipl.ing.arh.

Moslavina d.o.o.
Zagrebačka 1
44320 Kutina



Vaš broj i znak: Ur.br.: 674/2014.
od 10.03.2014.
Naš broj: 1407 – 140415 – 15
ZAGREB 15. 04. 2014.

Predmet: **V. IZMJENE I DOPUNE PROSTORNOG PLANA UREĐENJA OPĆINE VELIKA LUDINA**
OČITOVANJE NA NACRT KONAČNOG PRIJEDLOGA PLANA
-traži se

Poštovana gospodo!

Općinsko vijeće Općine Velika Ludina je 16.12.2013. donijelo odluku o izradi V. izmjena i dopuna Prostornog plana uređenja Općine (PPUO) Velika Ludina.

Javna rasprava o prijedlogu plana održana je od 24.03.2014. – 31.03.2014. Po završetku javne rasprave izradili smo nacrt konačnog prijedloga plana u skladu s prihvaćenim primjedbama.

U toku javne rasprave dali ste zahtjeve za izradu plana pod gore navedenim brojem. Molimo Vas da temeljem čl. 83. Zakona o prostornom uređenju i gradnji (NN 76/07, 38/09, 55/11, 90/11 i 50/12) date očitovanje na nacrt konačnog prijedloga plana.

U prilogu Vam dostavljamo nacrt konačnog prijedloga V. Izmjena i dopuna PPUO.

- CD rom sa slijedećim sadržajem:
 - važeći PPUO Velika Ludina
 - V. izmjene PPUO Velika Ludina - nacrt konačnog prijedloga
 - KNJIGA 1 - odredbe za provođenje i grafički prilozi plana
 - KNJIGA 2 - obavezni prilozi plana

s poštovanjem

Ivan Mucko dipl.ing.arh.



MB 1414895

POTVRDA O PRIMITKU POŠILJKE

 preporučena pošiljka pošiljka s potvrđenim uručenjem

POŠILJATELJ: Arhitektonski Atelier deset			
Hebrangova 18, 10 000 ZAGREB			
PRIMATELJ: Ministarstvo poljoprivrede			
Ulica grada Vukovara 78			
10 000		ZAGREB	
<small>(broj i naziv odredišnog poštanskog ureda)</small> 10106 Zagreb			
Prijamni broj: R RB 77473401 1 HR			
Masa:		9 05	
Poštarina: 17.04.14 13:46:36		7540	
<small>(potpis radnika)</small>			
POSEBNE USLUGE: (zaokružiti odabranu uslugu)			
ŽURNO	S povratnicom	Zrakoplovom Prioritetno	Uručiti osobno primatelju
OTKUPNINA: <input type="text"/>			

Narodne novine d.d., Zagreb — (7) 340001

P-2



MB 1414895

POTVRDA O PRIMITKU POŠILJKE

 preporučena pošiljka pošiljka s potvrđenim uručenjem

POŠILJATELJ: Arhitektonski Atelier deset			
Hebrangova 18, 10 000 ZAGREB			
PRIMATELJ: Ministarstvo poljoprivrede uprava šumarstva			
Ulica grada Vukovara 78			
10000		Zagreb	
<small>(broj i naziv odredišnog poštanskog ureda)</small> 10106 Zagreb			
Prijamni broj: R RB 77473402 5 HR			
Masa:		9 05	
Poštarina: 17.04.14 13:46:48		7540	
<small>(potpis radnika)</small>			
POSEBNE USLUGE: (zaokružiti odabranu uslugu)			
ŽURNO	S povratnicom	Zrakoplovom Prioritetno	Uručiti osobno primatelju
OTKUPNINA: <input type="text"/>			

Narodne novine d.d., Zagreb — (7) 340001

P-2



OIB: 87311810356

Potvrda o primitku preporučene pošiljke

POŠILJATELJ: ARH ATELIER 10		
HEBRANGOVA 18 ZAGREB		
PRIMATELJ: HRVATSKE VODE		
VGD ZA SREDNJI I DONJI SAVIJE GRADA VUKOVARA 28		
10106		ZAGREB
<small>(broj i naziv odredišnog poštanskog ureda)</small> 10106 Zagreb		
Prijamni broj: R RB 77473417 5 HR		
Masa:		9 05
Poštarina: 17.04.14 13:51:05		7540
<small>(potpis radnika)</small>		
DOPUNSKE USLUGE: (zaokružiti odabranu uslugu)		
Plus	S povratnicom	Uručiti osobno primatelju
Otkupnina: <input type="text"/>		

P-2 Ozn. za narudžbu: 1/2012

Hrvatska pošta ©



MB 1414895

POTVRDA O PRIMITKU POŠILJKE

 preporučena pošiljka pošiljka s potvrđenim uručenjem

POŠILJATELJ: Arhitektonski Atelier deset			
Hebrangova 18, 10 000 ZAGREB			
PRIMATELJ: Ministarstvo zaštite okoliša i prirode,			
Uprava za zaštitu prirode, Republike Austrije 14			
10 000		ZAGREB	
<small>(broj i naziv odredišnog poštanskog ureda)</small> 10106 Zagreb			
Prijamni broj: R RB 77473403 9 HR			
Masa:		9 05	
Poštarina: 17.04.14 13:47:44		7540	
<small>(potpis radnika)</small>			
POSEBNE USLUGE: (zaokružiti odabranu uslugu)			
ŽURNO	S povratnicom	Zrakoplovom Prioritetno	Uručiti osobno primatelju
OTKUPNINA: <input type="text"/>			

Narodne novine d.d., Zagreb — (7) 340001

P-2



MB 1414895

POTVRDA O PRIMITKU POŠILJKE

 preporučena pošiljka pošiljka s potvrđenim uručenjem

POŠILJATELJ: Arhitektonski Atelier deset			
Hebrangova 18, 10 000 ZAGREB			
PRIMATELJ: Ministarstvo kulture, Konzervatorski odjel u Sisku, Ivana Meštrovića 28 ; 44000 Sisak			
<div style="border: 1px solid black; padding: 2px;"> <small>(broj i naziv odredišnog poštanskog ureda)</small> 10106 Zagreb </div>			
Prijamni broj: R RB 77473404 2 HR			
Masa: <input type="radio"/>			
Poštarina: *9.50 17.04.14 13:47:57 (potpis radnika) 9 05 7540			
POSEBNE USLUGE: (zaokružiti odabranu uslugu)			
ŽURNO	S povratnicom	Zrakoplovom	Uručiti osobno primatelju
		Prioritetno	
OTKUPNINA: <input type="text"/>			

Narodne novine d.d., Zagreb — (7) 340001

P-2



MB 1414895

POTVRDA O PRIMITKU POŠILJKE

 preporučena pošiljka pošiljka s potvrđenim uručenjem

POŠILJATELJ: Arhitektonski Atelier deset			
Hebrangova 18, 10 000 ZAGREB			
PRIMATELJ: Hrvatska agencija za poštu i elektroničke komunikacije; R.F.Mihanovića 9			
<div style="border: 1px solid black; padding: 2px;"> <small>(broj i naziv odredišnog poštanskog ureda)</small> 10106 Zagreb </div>			
Prijamni broj: R RE 77473405 6 HR			
Masa: <input type="radio"/>			
Poštarina: *9.50 17.04.14 13:48:17 (potpis radnika) 9 05 7540			
POSEBNE USLUGE: (zaokružiti odabranu uslugu)			
ŽURNO	S povratnicom	Zrakoplovom	Uručiti osobno primatelju
		Prioritetno	
OTKUPNINA: <input type="text"/>			

Narodne novine d.d., Zagreb — (7) 340001

P-2



MB 1414895

POTVRDA O PRIMITKU POŠILJKE

 preporučena pošiljka pošiljka s potvrđenim uručenjem

POŠILJATELJ: Arhitektonski Atelier deset			
Hebrangova 18, 10 000 ZAGREB			
PRIMATELJ: HEP d.d., DP Elektra Križ, Trg Svetog Križa 7;			
<div style="border: 1px solid black; padding: 2px;"> <small>(broj i naziv odredišnog poštanskog ureda)</small> 10314 KRIŽ </div>			
Prijamni broj: R RB 77473406 0 HR			
Masa: <input type="radio"/>			
Poštarina: *9.50 17.04.14 13:48:29 (potpis radnika) 9 05 7540			
POSEBNE USLUGE: (zaokružiti odabranu uslugu)			
ŽURNO	S povratnicom	Zrakoplovom	Uručiti osobno primatelju
		Prioritetno	
OTKUPNINA: <input type="text"/>			

Narodne novine d.d., Zagreb — (7) 340001

P-2



MB 1414895

POTVRDA O PRIMITKU POŠILJKE

 preporučena pošiljka pošiljka s potvrđenim uručenjem

POŠILJATELJ: Arhitektonski Atelier deset			
Hebrangova 18, 10 000 ZAGREB			
PRIMATELJ: DUZS; područni ured Sisak			
<div style="border: 1px solid black; padding: 2px;"> <small>(broj i naziv odredišnog poštanskog ureda)</small> 44 000 SISAK </div>			
Prijamni broj: R RB 77473407 3 HR			
Masa: <input type="radio"/>			
Poštarina: *9.50 17.04.14 13:48:42 (potpis radnika) 9 05 7540			
POSEBNE USLUGE: (zaokružiti odabranu uslugu)			
ŽURNO	S povratnicom	Zrakoplovom	Uručiti osobno primatelju
		Prioritetno	
OTKUPNINA: <input type="text"/>			

Narodne novine d.d., Zagreb — (7) 340001

P-2

preporučena pošiljka pošiljka s potvrđenim uručenjem

POŠILJATELJ: Arhitektonski Atelier deset			
Hebrangova 18, 10 000 ZAGREB			
PRIMATELJ: Hrvatske ceste			
Vončinina 3			
10000	ZAGREB		
<small>(broj i naziv odredišnog poštanskog ureda)</small> 10106 Zagreb			
Prijamni broj: R RB 77473408 7 HR			
Masa:	○		
Poštarina:	*9.50	17.04.14 13:48:59	9 05 <small>(potpis radnika) 7540</small>
POSEBNE USLUGE: <small>(zaokružiti odabranu uslugu)</small>			
<input type="checkbox"/> ŽURNO	<input type="checkbox"/> S povratnicom	<input type="checkbox"/> Zrakoplovom <input type="checkbox"/> Prioritetno	<input type="checkbox"/> Uručiti osobno primatelju
OTKUPNINA: _____			

Narodne novine d.d., Zagreb — (7) 340001 P-2

preporučena pošiljka pošiljka s potvrđenim uručenjem

POŠILJATELJ: Arhitektonski Atelier deset			
Hebrangova 18, 10 000 ZAGREB			
PRIMATELJ: Hrvatske Autoceste; Sektor za			
projektiranje i razvoj; Širočina 4;			
10000	ZAGREB		
<small>(broj i naziv odredišnog poštanskog ureda)</small> 10106 Zagreb			
Prijamni broj: R RB 77473409 5 HR			
Masa:	○		
Poštarina:	*9.50	17.04.14 13:49:14	9 05 <small>(potpis radnika) 7540</small>
POSEBNE USLUGE: <small>(zaokružiti odabranu uslugu)</small>			
<input type="checkbox"/> ŽURNO	<input type="checkbox"/> S povratnicom	<input type="checkbox"/> Zrakoplovom <input type="checkbox"/> Prioritetno	<input type="checkbox"/> Uručiti osobno primatelju
OTKUPNINA: _____			

Narodne novine d.d., Zagreb — (7) 340001 P-2

preporučena pošiljka pošiljka s potvrđenim uručenjem

POŠILJATELJ: Arhitektonski Atelier deset			
Hebrangova 18, 10 000 ZAGREB			
PRIMATELJ: HŽ INFRASTRUKTURA			
Mihanovićevo 12;			
10000	ZAGREB		
<small>(broj i naziv odredišnog poštanskog ureda)</small> 10106 Zagreb			
Prijamni broj: R RB 77473410 0 HR			
Masa:	○		
Poštarina:	*9.50	17.04.14 13:49:30	9 05 <small>(potpis radnika) 7540</small>
POSEBNE USLUGE: <small>(zaokružiti odabranu uslugu)</small>			
<input type="checkbox"/> ŽURNO	<input type="checkbox"/> S povratnicom	<input type="checkbox"/> Zrakoplovom <input type="checkbox"/> Prioritetno	<input type="checkbox"/> Uručiti osobno primatelju
OTKUPNINA: _____			

Narodne novine d.d., Zagreb — (7) 340001 P-2

preporučena pošiljka pošiljka s potvrđenim uručenjem

POŠILJATELJ: Arhitektonski Atelier deset			
Hebrangova 18, 10 000 ZAGREB			
PRIMATELJ: PU Sisačko-Moslavačka,			
Odjel zaštite od požara, Rimska 19;			
44 000	SISAK		
<small>(broj i naziv odredišnog poštanskog ureda)</small> 10106 Zagreb			
Prijamni broj: R RB 77473411 3 HR			
Masa:	○		
Poštarina:	*9.50	17.04.14 13:49:44	9 05 <small>(potpis radnika) 7540</small>
POSEBNE USLUGE: <small>(zaokružiti odabranu uslugu)</small>			
<input type="checkbox"/> ŽURNO	<input type="checkbox"/> S povratnicom	<input type="checkbox"/> Zrakoplovom <input type="checkbox"/> Prioritetno	<input type="checkbox"/> Uručiti osobno primatelju
OTKUPNINA: _____			

Narodne novine d.d., Zagreb — (7) 340001 P-2



MB 1414895

POTVRDA O PRIMITKU POŠILJKE

 preporučena pošiljka pošiljka s potvrđenim uručenjem

POŠILJATELJ: Arhitektonski Atelier deset			
Hebrangova 18, 10 000 ZAGREB			
PRIMATELJ: INA SD istraživanje i proizvodnja nafte i			
plina; Avenija Većeslava Holjevca 10			
10 000		ZAGREB	
<small>(broj i naziv odredišnog poštanskog ureda)</small> 10106 Zagreb			
Prijamni broj: R RB 77473412 7 HR			
Masa:		9 05	
Poštarina: *9.50		9 05	
17.04.14 13:50:02 (potpis radnika) 7540			
POSEBNE USLUGE: (zaokružiti odabranu uslugu)			
ŽURNO	S povratnicom	Zrakoplovom	Uručiti osobno primatelju
		Prioritetno	
OTKUPNINA: _____			

Narodne novine d.d., Zagreb — (7) 340001

P-2



MB 1414895

POTVRDA O PRIMITKU POŠILJKE

 preporučena pošiljka pošiljka s potvrđenim uručenjem

POŠILJATELJ: Arhitektonski Atelier deset			
Hebrangova 18, 10 000 ZAGREB			
PRIMATELJ: PLINACRO			
Savska 88a			
10 000		ZAGREB	
<small>(broj i naziv odredišnog poštanskog ureda)</small> 10106 Zagreb			
Prijamni broj: R RB 77473413 5 HR			
Masa:		9 05	
Poštarina: *9.50		9 05	
17.04.14 13:50:14 (potpis radnika) 7540			
POSEBNE USLUGE: (zaokružiti odabranu uslugu)			
ŽURNO	S povratnicom	Zrakoplovom	Uručiti osobno primatelju
		Prioritetno	
OTKUPNINA: _____			

Narodne novine d.d., Zagreb — (7) 340001

P-2



MB 1414895

POTVRDA O PRIMITKU POŠILJKE

 preporučena pošiljka pošiljka s potvrđenim uručenjem

POŠILJATELJ: Arhitektonski Atelier deset			
Hebrangova 18, 10 000 ZAGREB			
PRIMATELJ: "Moslavina" d.o.o.			
Zagrebačka 1			
44320		KUTINA	
<small>(broj i naziv odredišnog poštanskog ureda)</small> 10106 Zagreb			
Prijamni broj: R RB 77473414 4 HR			
Masa:		9 05	
Poštarina: *9.50		9 05	
17.04.14 13:50:26 (potpis radnika) 7540			
POSEBNE USLUGE: (zaokružiti odabranu uslugu)			
ŽURNO	S povratnicom	Zrakoplovom	Uručiti osobno primatelju
		Prioritetno	
OTKUPNINA: _____			

Narodne novine d.d., Zagreb — (7) 340001

P-2



MB 1414895

POTVRDA O PRIMITKU POŠILJKE

 preporučena pošiljka pošiljka s potvrđenim uručenjem

POŠILJATELJ: Arhitektonski Atelier deset			
Hebrangova 18, 10 000 ZAGREB			
PRIMATELJ: Grad Sisak			
Rimska 26			
44000		SISAK	
<small>(broj i naziv odredišnog poštanskog ureda)</small> 10106 Zagreb			
Prijamni broj: R RB 77473415 5 HR			
Masa:		9 05	
Poštarina: *9.50		9 05	
17.04.14 13:50:38 (potpis radnika) 7540			
POSEBNE USLUGE: (zaokružiti odabranu uslugu)			
ŽURNO	S povratnicom	Zrakoplovom	Uručiti osobno primatelju
		Prioritetno	
OTKUPNINA: _____			

Narodne novine d.d., Zagreb — (7) 340001

P-2



MB 1414895

POTVRDA O PRIMITKU POŠILJKE

 preporučena pošiljka pošiljka s potvrđenim uručenjem

POŠILJATELJ: Arhitektonski Atelier deset			
Hebrangova 18, 10 000 ZAGREB			
PRIMATELJ: Grad Ivanić Grad			
Park hrvatskih branitelja 1			
10 310	IVANIĆ GRAD		
<small>(pri naziv odredišnog poštanskog ureda)</small> 10106 ZAGREB			
Prijamni broj: RB RB 77473416 1 HR			
Masa: <input type="text"/>			
Poštarina: 17.04.14 13:50:51 (potpis radnika) 9 05 7540			
POSEBNE USLUGE: (zaokružiti odabranu uslugu)			
<input type="checkbox"/> ŽURNO	<input type="checkbox"/> S povratnicom	<input type="checkbox"/> Zrakoplovom <input type="checkbox"/> Prioritetno	<input type="checkbox"/> Uručiti osobno primatelju
OTKUPNINA: <input type="text"/>			

ELEKTRA KRIŽ

10314 KRIŽ, Trg sv. Križa 7

TELEFON 01/ 2887-555

TELEFAKS 01/ 2887-649

POŠTA 10314 Križ, P.P. 15 SERVIS

IBAN HR5726300001500033437 – naplata el. en.

HR7923600001500033429 – naplata EE. suglasnosti

HR0223600001400164973 – naplata ostalo

ARHITEKTONSKI ATELIER DESET

za arhitekturu i urbanizam

Kneza Mislava 15

10000 Zagreb

NAŠ BROJ I ZNAK 4/07-UB61308BK-4156 -047/2014

VAŠ BROJ I ZNAK 1407-140415-07

PREDMET Suglasnost

DATUM 22.04.2014.

Prema Vašoj obavijesti broj 1407-140415-07 i dostavljenom Nacrtu konačnog prijedloga V. Izmjena i dopuna prostornog plana uređenja Općine Velika Ludina dostavljamo Vam našu

SUGLASNOST

na Nacrt konačnog prijedloga V. Izmjena i dopuna prostornog plana uređenja Općine Velika Ludina.

S poštovanjem!

DIREKTOR:

mr.sc. Dubravko Balaško

HEP - Operator distribucijskog sustava d.o.o. ZAGREB
DISTRIBUCIJSKO PODRUČJE 2
ELEKTRA KRIŽ

Dostaviti :

1. Podnosiocu zahtjeva
2. Općina Velika Ludina, Obrtnička 4, 44316 Velika Ludina
3. Služba za tehničke poslove

ČLAN HEP GRUPE

• UPRAVA DRUŠTVA • DIREKTORICA • LJILJANA ČULE •



HAKOM

KLASA: 350-05/13-01/219
URBROJ: 376-10/KĆ-14-9 (JŠ)
Zagreb, 23. travnja 2014.

ARHITEKTONSKI ATELIER DESET d.o.o.
Hebrangova 18
10000 Zagreb

Predmet: Općina Velika Ludina
V. IZMJENE I DOPUNE PPUO VELIKA LUDINA
-mišljenje o usklađenosti konačnog prijedloga plana s utvrđenim
zahtjevima iz članka 79. ZOPUG

Veza: Vaš dopis broj: 1407-140415-06 od 15. travnja 2014.

Poštovani,

vašim dopisom od ove Agencije zatražili ste da vam na osnovu čl. 94. Zakona o prostornom uređenju i gradnji i čl. 25. st. (3) Zakona o elektroničkim komunikacijama (NN br. 73/08, 90/11, 133/12 i 80/13) izda mišljenje na konačni prijedlog V. IZMJENA I DOPUNA PPUO VELIKA LUDINA.

Uvidom u dostavljeni konačni prijedlog V. IZMJENA I DOPUNA PPUO VELIKA LUDINA **potvrđujemo da je isti usklađen s našim zahtjevima.**

S poštovanjem,

RAVNATELJ

**HRVATSKA AGENCIJA ZA POŠTU
I ELEKTRONIČKE KOMUNIKACIJE**
Roberta Frangeša Mihanovića 9 *mr. sc. Mario Weber*
Z A G R E B

Dostaviti:

1. Naslovu preporučeno



**HRVATSKE
AUTOCESTE**

Hrvatske autoceste d.o.o.

Društvo s ograničenom odgovornošću za upravljanje, građenje i održavanje autocesta
Širočina 4, Zagreb, Hrvatska • tel.: +385 1 46 94 444 • faks.: +385 1 46 94 692 • www.hac.hr
Društvo upisano kod Trgovačkog suda u Zagrebu pod brojem 080391688 • temeljni kapital: 131.140.100,00 kn
OIB: 57500462912 MB: 1554964 IBAN: HR87 2340 0091 1100 2359 5 kod Privredne banke Zagreb d.d.
Predsjednik Uprave: Davor Mihovilić, dipl.ing. • Član Uprave: Marijan Sente, dipl.ing.

Broj: 4211-100-14 /14
Zagreb, 23. 04. 2014.

SISAČKO-MOSLAVAČKA ŽUPANIJA
OPĆINA VELIKA LUDINA
Općinski načelnik

Primljeno	02. 05. 2014
Klasifikacija	350-01/14-01/03 03
Broj	2176/19-03-14-38

**REPUBLIKA HRVATSKA
SISAČKO-MOSLAVAČKA ŽUPANIJA
OPĆINA VELIKA LUDINA
Općinski načelnik**

Obrtnička 4
44 316 VELIKA LUDINA

**PREDMET: V. Izmjene i dopune Prostornog plana uređenja Općine Velika Ludina
- suglasnost, daje se**

Vaša veza: Klasa: 350-01/14-01/03, Ur.broj: 2176/19-01-14-2 od 15. Travnja 2014.g.

Temeljem Vašeg poziva na dostavu mišljenja na Konačni prijedlog V. izmjena i dopuna Prostornog plana uređenja Općine Velika Ludina, Hrvatske autoceste d.o.o. sukladno članku 188. Zakona o prostornom uređenju (NN br. 153/13), Vas obavještavaju da smo suglasni s istim, te da je uskladen sa zahtjevima Hrvatskih autocesta.

S poštovanjem,



PREDSJEDNIK UPRAVE

Davor Mihovilić





REPUBLIKA HRVATSKA
DRŽAVNA UPRAVA ZA ZAŠTITU I SPAŠAVANJE
PODRUČNI URED ZA ZAŠTITU I SPAŠAVANJE
SISAK

KLASA: 350-02/14-02/01
URBROJ: 543-13-01-14-2
Sisak, 24. travanj 2014.

SISAČKO-MOSLAVAČKA ŽUPANIJA
OPĆINA VELIKA LUDINA
JEDINSTVENI UPRAVNI ODJEL

Primijeno: 28.04.2014		
Klasifikacijska oznaka	Org. jed.	
350-01/14-01/03	05	
Unudžbeni broj	Prih.	Vrij.
2576/19-03-14-37		

ARHITEKTONSKI ATELIER DESET d.o.o.
Hebrangova 18
10000 ZAGREB

**PREDMET: Nacrt konačnog prijedloga V. Izmjena i dopuna
Prostornog plana uređenja općine Velika Ludina
- suglasnost, daje se.**

Veza: vaš dopis broj 1407-140415-08, od 15. 04. 2014. godine.


Temeljem članka 101. stavak 1. Zakona o prostornom uređenju (N.N. broj: 153/13), članka 35. stavak 1. alineja 7. Zakona o zaštiti i spašavanju (N.N. broj: 174/04, 79/07, 38/09 i 127/10), a na traženje ARHITEKTONSKI ATELIER DESET d.o.o. Hebrangova 18, Zagreb, Područni ured za zaštitu i spašavanje Sisak, daje:

SUGLASNOST

o poštivanju zahtjeva zaštite od prirodnih i drugih nesreća u Nacrtu konačnog prijedloga V. Izmjena i dopuna Prostornog plana uređenja Općine Velika Ludina, izrađenog od strane tvrtke ARHITEKTONSKI ATELIER DESET d.o.o. Hebrangova 18, Zagreb.

Suglasnost se izdaje radi usvajanja V. Izmjena i dopuna Prostornog plana uređenja Općine Velika Ludina.

S poštovanjem,



Dostaviti:

1. Naslovu
2. Općina Velika Ludina, Obrtnička 4, 44316 Velika Ludina
3. DUZS, Sektor za civilnu zaštitu, na znanje
4. Pismohrani, ovdje.

Sektor za razvoj i strateško planiranje
Odjel za razvoj i planiranje
Klasa: 350-02/2012-1/337
Urbroj: 345-311/516-2014-8/DB
Zagreb, 28. 04. 2014. god.

ARHITEKTONSKI ATELIER DESET d.o.o.
Hebrangova 18
10 000 ZAGREB

Predmet: V. izmjena i dopuna Prostornog plana uređenja Općine Velika Ludina
- Nacrt konačnog prijedloga – mišljenje


Vašim dopisom broj: 1407-140415-09 od 15. travnja 2014. godine, dostavili ste nam Nacrt konačnog prijedloga V. izmjena i dopuna Prostornog plana uređenja Općine Velika Ludina.

Temeljem članka 94. Zakona o prostornom uređenju («Narodne novine» broj 153/13) i članka 82. Zakona o cestama («Narodne novine» broj 84/11) Hrvatske ceste d.o.o. obvezne su izvršiti pregled izrađene prostorno - planske dokumentacije te dati očitovanje na predložena rješenja cestovne infrastrukture državnog značenja.

Kako na području obuhvata Prostornog plana uređenja Općine Velika Ludina nema postojećih niti planiranih državnih cesta nije potrebno ishoditi mišljenje i suglasnost Hrvatskih cesta d.o.o. u postupku donošenja V. izmjena i dopuna Prostornog plana uređenja Općine Velika Ludina

S poštovanjem,

Direktor Sektora:
Tomislav Cvetko, dipl. ing. građ.



Na znanje:
- Pismohrana, ovdje



REPUBLIKA HRVATSKA
MINISTARSTVO UNUTARNJIH POSLOVA
POLICIJSKA UPRAVA SISAČKO - MOSLAVAČKA
SLUŽBA UPRAVNIH I INSPEKCIJSKIH POSLOVA
Inspektorat unutarnjih poslova
Broj: 511-10-06-03-2380/6-14. 3/6.
Sisak, 29.04.2014. godine.

ARHITEKTONSKI ATELIER DESET d.o.o.
Kneza Mislava 15

ZAGREB

Predmet: Nacrt konačnog prijedloga V. Izmjena i dopuna Prostornog plana
uređenja Općine Velika Ludina
- dostavlja se -

Veza: Vaš dopis broj: 1407 – 140415 - 12, od dana 15.04.2014. godine.

Sukladno Vašem gore navedenom dopisu, kojim temeljem čl. 94. Zakona o prostornom uređenju i gradnji ("Narodne novine" br. 76/07., 38/09., 55/11., 90/11. i 50/12.) tražite naše očitovanje na Nacrt konačnog prijedloga V. Izmjena i dopuna Prostornog plana uređenja Općine Velika Ludina

Uvidom u projektnu dokumentaciju – V. Izmjena i dopuna Prostornog plana uređenja Općine Velika Ludina - Nacrt konačnog prijedloga plana, izrađen po ARHITEKTONSKI ATELIER DESET d.o.o. Zagreb, u digitalnom obliku (1 x CD), utvrđeno je da su poštivani zahtjevi iz područja zaštite od požara i eksplozija navedeni u dopisu broj: 511-10-06-03-2380/4-14. 3/6., od dana 03.03.2014. godine.

S poštovanjem,



Dostavlja se :

1. Naslov;
2. Dosje-ovdje;
3. Pismohrana-ovdje.

ARHITEKTONSKI ATELIER DESET d.o.o.
Andrije Hebranga 18
10 000 Zagreb

PLINACRO d.o.o. Savska 88A • 10 000 Zagreb
Klasa: <u>PL-14/1754</u>
Datum: <u>29-04-2014</u>
UR. BR.: <u>K/17B-15-2</u>

PREDMET: V. Izmjene i dopune Prostornog plana Općine Velika Ludina
- očitovanje na Nacrt konačnog prijedloga plana

Poštovani,

nastavno na Vaš zahtjev iz dopisa br. 1407-140415-14 od 15. travnja 2014. godine, dostavljamo Vam traženo očitovanje.

Uvidom u zaprimljeni Nacrt konačnog prijedloga V. Izmjena i dopuna Prostornog plana Općine Velika Ludina, obavještavamo Vas da je isti izrađen u skladu sa zahtjevima tvrtke Plinacro d.o.o..

S poštovanjem,

Direktorica **Sektora korporativnog upravljanja** d.o.o. • Zagreb
Jasna Vrbančić
Jasna Vrbančić, dipl. iur



INDUSTRIJA NAFTE, d.d.

SD ISTRAŽIVANJE I PROIZVODNJA NAFTE I PLINA
Sektor podrške istraživanju i proizvodnjiAvenija Većeslava Holjevca 10.
10020 ZagrebTel: 385 1 645 0558
Fax: 385 1 645 2522

Naš znak - Re: 50684776/22-04-14/1150-142/BK

Datum - Date: 8. svibnja 2014.


SISAČKO-MOSLAVAČKA ŽUPANIJA
OPĆINA VELIKA LUDINA
POSREDOVANJE U PROMETU NEKRETNIM PRAVNIM ODJEL

Prilježeno: 15.05.2014	
Klasifikacijske oznake	Org. jed.
320-01/14-01/03	03
Uredžbeni broj	Pril. Vrij.
276 / 19-03-14-11	

REPUBLIKA HRVATSKA
SISAČKO-MOSLAVAČKA ŽUPANIJA
Općina Velika Ludina
Općinski načelnikObtjnička 4
44 316 VELIKA LUDINAPREDMET: **Nacrt konačnog prijedloga V. Izmjene i dopune Prostornog plana uređenja Općine Velika Ludina**
– očitovanje -

Na temelju Vašeg dopisa 1407-140415-13 od 15. travnja 2014. godine, u svezi Nacrta konačnog prijedloga V. Izmjene i dopune Prostornog plana uređenja Općine Velika Ludina, dostavljamo Vam naše očitovanje.

Uvidom u prostorno-plansku dokumentaciju na Nacrt konačnog prijedloga V. Izmjene i dopune Prostornog plana uređenja Općine Velika Ludina, dostavljenu u digitalnom obliku, obavještavamo Vas da je INA Industrija nafte d.d., SD istraživanje i proizvodnja nafte i plina suglasna sa prostorno-planskom dokumentacijom.

Direktorica Sektora podrške
istraživanju i proizvodnji

Diana Prpić, dipl. ing.

Dostaviti:

1. Direktor Proizvodne regije sjeverna Hrvatska, dr.sc. Dubravko Novosel, dipl.ing.;
2. Direktor Proizvodne regije središnja Hrvatska, Zoran Bonjaj, dipl.ing.;
3. Direktor Službe za odnose s državnom i lokalnom upravom za IPNP, Željko Tremac, dipl.ing., ovdje

INA, d.d.

Avenija Većeslava Holjevca 10
10 002 Zagreb p.p. 555
Hrvatska - Croatia
Telefon - Telephone +385(1)6450000
Faks - Fax + 385(1)6452100

Banka - Bank

Privredna banka Zagreb d.d.
Raiffeisenbank Austria d.d.
Zagrebačka banka d.d.
Societe Generale-Splitska banka d.d.
OTP banka Hrvatska d.d.
Hrvatska poštanska banka d.d.
Sberbank d.d.
NATIXIS
UniCredit Bank Austria AG
BNP Paribas (Suisse) SA
ING Bank NV
Credit Agricole (Suisse) SA

Adresa - Address

Račkoga 6, 10000 Zagreb
Petrijska 59, 10000 Zagreb
Trg bana Josipa Jelačića 10, 10000 Zagreb
R. Boškovića 16, 21000 Split
Dornovinskog rata 3, 23000 Zadar
Junjačeva 4, 10000 Zagreb
Varšavska 9, 10000 Zagreb
Avenue Pierre Mendes 30, 75013 Paris
Schottengasse 6-8, A-1010 Wien
Place de Hollande 2, Case Postale 5060 1211 Geneve 11
PO BOX 1800, 1000 BV Amsterdam
4 quai General - Guisan, CH 1204


IBAN broj - IBAN Number

HR92 2340 0091 1000 2290 2
HR70 2484 0081 1006 1948 3
HR82 2360 0001 1013 0359 5
HR81 2330 0031 1002 0454 6
HR96 2407 0001 1001 5214 9
HR78 2390 0011 1003 3707 6
HR75 2503 0071 1000 8218 9
FR76 30007 99999 27 021 672 000 59
AT21 1200 0528 4400 3466 (EUR)
AT91 1200 0528 4400 3467 (USD)
CH95 0868 6001 0887 4000 2 (EUR)
CH25 0868 6001 0887 4000 1 (USD)
NL96 INGB 0050 7815 38 (EUR)
NL23 INGB 0020 0370 90 (USD)
CH36 0674 1016 2235 0000 1

Trgovački sud u Zagrebu

Commercial Court in Zagreb
MBS: 08000604
Uplaćen temeljni kapital - Paid capital stock
9.000.000.000,00 kn - HRK
Broj izdanih dionica / Nominalna vrijednost
No. of issued shares / Nominal value
10.000.000 / 900,00 kn - HRK
Matični broj - Reg. No. 3586243
OIB - 27759560625

Predsjednik i članovi Uprave / President and members of the Management Board:
Zoltán Áldott, Niko Dalčić, Pál Zoltán Kara, Ivan Krešić, Davor Mayer, Péter Rátatits
Predsjednik Nadzornog odbora / President of the Supervisory Board: Siniša Petrović



REPUBLIKA HRVATSKA
MINISTARSTVO KULTURE

UPRAVA ZA ZAŠTITU KULTURNE BAŠTINE
KONZERVATORSKI ODJEL U SISKU

KLASA: 612-08/12-10/0226
URBROJ: 532-04-02-04/4-14-9
Sisak, 12. svibanj 2014.

SISAČKO-MOGLAJSKA ŽUPANIJA
OPĆINA VELIKA LUDINA
UPRAVNI ODJEL

Primljeno:	16.05.2014
Klasifikacijska oznaka	350-01/14-01/03
Uredžber	256/19-03-14-h2

OPĆINA VELIKA LUDINA
Obrtnička 4
44 316 Velika Ludina

Ministarstvo kulture, Uprava za zaštitu kulturne baštine, Konzervatorski odjel u Sisku na temelju članka 56. u svezi s člankom 6. stavkom 1. točke 9. Zakona o zaštiti i očuvanju kulturnih dobara (NN 69/99, 151/03, 157/03, 87/09, 88/10, 61/11, 25/12 i 136/12) rješavajući zahtjev Općine Velika Ludina, za izdavanje prethodne suglasnosti na Konačni prijedlog V izmjena i dopuna prostornog plana uređenja Općine Velika Ludina, koji je izradio „Arhitektonski atelier deset“ d.o.o. iz Zagreba, izdaje

s u g l a s n o s t

na Konačni prijedlog V izmjena i dopuna prostornog plana uređenja Općine Velika Ludina

Potvrđuje se da je Konačni prijedlog V izmjena i dopuna prostornog plana uređenja Općine velika Ludina, napravljen u skladu s kriterijima za izradu konzervatorskih podloga prostornih planova.

Izradio:

Igor Cindrić, dipl. ing. arh.


Po ovlasti ministricе:
Pracelnica



Ivana Miletić Čakširan, prof.

Dostavlja se:

1. Naslov
2. Pismohrana, ovdje



REPUBLIKA HRVATSKA

MINISTARSTVO ZAŠTITE OKOLIŠA
I PRIRODE

10000 Zagreb, Ulica Republike Austrije 14
Tel: 01/ 3717 111 fax: 01/ 4866 100

Uprava za zaštitu prirode

KLASA: 612-07/14-57/70

URBROJ: 517-07-2-2-14-8

Zagreb, 12. svibnja 2014.

„Arhitektonski atelier deset“ d.o.o.
Hebrangova 18
Zagreb

**PREDMET: Nacrt konačnog prijedloga V. ID PPUO Velika Ludina,
- prethodno mišljenje, daje se**

Vezano za zahtjev za izdavanje mišljenja na Nacrt konačnog prijedloga V. izmjena i dopuna prostornog plana uređenja Općine Velika Ludina u Sisачko-moslavačkoj županiji, te nakon uvida u dostavljeni predmetni plan kojeg je izradio „Arhitektonski atelier deset“ d.o.o. iz Zagreba, Hebrangova 11, utvrđuje se da je predmetni plan izraden u skladu sa propisima iz područja zaštite prirode.

Ministarstvo zaštite okoliša i prirode, temeljem članka 22. stavak 2. Zakona o zaštiti prirode (Narodne novine, broj 80/2013) daje nositelju izrade plana


prethodno mišljenje

na Nacrt konačnog prijedloga V. izmjena i dopuna prostornog plana uređenja Općine Velika Ludina.



Dostavlja se:

1. Naslovu
2. U spis predmeta – ovdje



HRVATSKE VODE
VODNOGOSPODARSKI ODJEL
ZA SREDNJU I DONJU SAVU
ZAGREB, Ulica grada Vukovara 220

Telefon: 01 6117 411
Telefaks: 01 6134 479

Klasa: 350-02/14-01/0000079
Urbroj: 374-21-1-14-9
Zagreb, 19. svibnja 2014. godine

**ARHITEKTONSKI ATELIR DESET za arhitekturu
i urbanizam
Hebrangova 18
10 000 Zagreb**

PREDMET: PPUO VELIKA LUDINA – V. izmjene i dopune

- dostavlja se mišljenje na Nacrt konačnog prijedloga gore navedenog Plana

Hrvatske vode zaprimile su vaš zahtjev za izdavanje mišljenja na Nacrt konačnog prijedloga gore navedenog Plana, a Plan je dostavljen u digitalnom obliku.

Nakon pregleda dostavljene dokumentacije, sukladno članku 36. Zakona o vodama (NN 153/09, 130/11, 56/13), daje se mišljenje Hrvatskih voda, a ono je sljedeće:

Nacrt konačnog prijedloga **PPUO Velika Ludina – V. izmjene i dopune** napravljen je u skladu s planovima vodnog gospodarstva te nema zapreke da se isti donese.

S poštovanjem !

direktor
Milan Matessa, dipl. inž. stroj.

Dostaviti:

- Naslov
- Služba 21-1. ovdje
- Arhiva. ovdje



tel: +385 (0)1 4533778
fax: +385 (0)1 3783396
e-mail: goran.ilkoski@hznet.hr
naš broj i znak: 2835/14, 1.3.1. GI
vaš broj i znak: 1407 – 140415 - 11
datum: 22. svibnja 2014.

ARHITEKTONSKI ATELIER DESET d.o.o.

Hebrangova 18
10000 Zagreb

**Predmet: V. Izmjene i dopune Prostornog plana uređenja Općine Velika Ludina
- dostava očitovanja na Nacrt konačnog prijedloga plana**

Na temelju dostavljenog Nacrta konačnog prijedloga plana za javnu raspravu V. Izmjena i dopuna Prostornog plana uređenja Općine Velika Ludina izvješćujemo Vas da s obzirom na ograničeni obuhvat ciljanih izmjena predmetnih V. Izmjena i dopuna PPUO Velika Ludina, ovaj Nacrt konačnog prijedloga plana uvažava razvojne planove u smislu rekonstrukcije postojeće trase željezničke pruge od značaja za međunarodni promet M103 Dugo Selo – Novska i izgradnje drugog kolosijeka kao i u smislu predviđenih denivelacija s cestovnim prometnicama.

U tom smislu obavještavamo Vas da na isti nemamo primjedbi te dajemo pozitivno mišljenje.

S poštovanjem,

Direktor:

Tomislav Hozjan, dipl.ing.





REPUBLIKA HRVATSKA
MINISTARSTVO POLJOPRIVREDE

10000 Zagreb, Ul. grada Vukovara 78, P.P. 1034
Telefon: 61 06 111, Telefax: 61 09 201

KLASA: 350-02/14-01/354
URBROJ: 525-07/0375-14-3
Zagreb, 22. svibnja 2014. godine



ARHITEKTONSKI ATELIER DESET
d.o.o. za arhitekturu i urbanizam
Hebrangova 18
10 000 ZAGREB

Predmet : V. Izmjene i dopune Prostornog plana uređenja Općine Velika Ludina
- s u g l a s n o s t - daje se

Na vaš broj : 1407-140415-01

Klasa :

Ur.broj :

od Zagreb, 15. travnja 2014. godine

Primjeno : 525 - Ministarstvo poljoprivrede : 22. travnja 2014. godine

Ministarstvo poljoprivrede, temeljem članka 17. stavka 1. Zakona o poljoprivrednom zemljištu (" Narodne novine " , 39/13.) u predmetu zahtjeva, **ARHITEKTONSKOG ATELIERA DESET D.O.O. ZA ARHITEKTURU I URBANIZAM IZ ZAGREBA** - za izdavanje - suglasnosti - na **V. IZMJENE I DOPUNE PROSTORNOG PLANA UREĐENJA OPĆINE VELIKA LUDINA** - izdaje se -

SUGLASNOST

*Arhitektonskom atelieru Deset d.o.o. za arhitekturu i urbanizam iz Zagreba - izdaje se **suglasnost** na V. Izmjena i dopuna prostornog plana Općine Velika Ludina.*

Konačnim prijedlogom V. Izmjena i dopuna Prostornog plana uređenja Općine Velika Ludina predviđene su slijedeće izmjene :

- Promjena granice građevinskih područja izdvojene namjene izvan naselja – gospodarske :

- planirana zona ugostiteljsko-turističke namjene Mustafina Klada površine **3,58 ha**,
- planirana zona ugostiteljsko-turističke namjene Mala Ludina površine **4,56 ha** (1,38 ha prenamjenjeno iz građevinskog područja naselja u građevinsko područje izdvojene namjene izvan naselja, a preostalih 3,18 ha je povećanje),
- planirana zona ugostiteljsko-turističke namjene Kompator površine **4,99 ha**;
- Promjena granice građevinskih područja naselja : Grabrov potok, Vidrenjak, Velika Ludina i Ludinica (prema pojedinačnim zahtjevima građana);
- Korekcije i dopune u dijelu koji se odnosi na infrastrukturne sustave.

Građevinska područja naselja prema Konačnom prijedlogu V. Izmjena i dopuna Prostornog plana uređenja Općine Velika Ludina povećana su sa 315,22 ha na **323,46 ha**, (ukupno za 8,24 ha).

Građevinska područja izdvojene namjene izvan naselja iznose ukupno **13,14 ha** (novoplanirane zone gospodarske ugostiteljsko-turističke namjene).

Agencija za poljoprivredno zemljište, se očitovala sukladno stavku 3. članka 17., Zakona o poljoprivrednom zemljištu ("Narodne novine" broj 39/13) kako slijedi :

"Građevinsko područje može se širiti na površine poljoprivrednog zemljišta u vlasništvu države isključivo sukladno Programu raspolaganja poljoprivrednim zemljištem u vlasništvu države na koji je Ministarstvo poljoprivrede, odnosno Agencija za poljoprivredno zemljište dala svoju suglasnost. Općina Velika Ludina je donijela svoj Program raspolaganja poljoprivrednim zemljištem u vlasništvu države na koji je Ministarstvo poljoprivrede, odnosno Agencija za poljoprivredno zemljište dala svoju suglasnost, ali citiranim Programom nisu planirane površine poljoprivrednog zemljišta u vlasništvu države na području Općine Velika Ludina za ostale namjene. Slijedom navedenoga, građevinsko područje ne može se širiti na poljoprivredno zemljište u vlasništvu države na području Općine Velika Ludina."

Osobito vrijedno obradivo (P1) ili vrijedno obradivo (P2) poljoprivredno zemljište n e m o ž e se koristiti u nepoljoprivredne svrhe, osim kad nema niže vrijednog poljoprivrednog zemljišta, kada je utvrđen interes za izgradnju objekata koje se prema posebnim propisima grade izvan građevinskog područja, te pri gradnji gospodarskih građevina namjenjenih isključivo za poljoprivrednu djelatnost i preradu poljoprivrednih proizvoda, temeljem Zakona o poljoprivrednom zemljištu ("Narodne novine" , br. 39/13.).

Površine poljoprivrednog zemljišta koje su Programima raspolaganja poljoprivrednim zemljištem u vlasništvu države, koji su doneseni temeljem Zakona o poljoprivrednom zemljištu („ Narodne novine “, br. 152/08., 25/09., 153/09., 21/10., 39/11. – Odluka USRH i 63/11.), bile predviđene za prodaju, zakup, dugogodišnji zakup i dugogodišnji zakup za ribnjake prelaze u zakup danom stupanja na snagu Zakona o poljoprivrednom zemljištu („ Narodne novine “, br. 39/13.).

Površinama poljoprivrednog zemljišta koje su Programima bile predviđene za povrat i ostale namjene, od dana stupanja na snagu Zakona o poljoprivrednom zemljištu („ Narodne novine “, br. 39/13.), a do privođenja namjeni od strane jedinice lokalne samouprave, odnosno Grada Zagreba, odnosno do povrata prijašnjim vlasnicima sukladno posebnom propisu raspolaže Agencija za poljoprivredno zemljište.



MINISTAR

Tihomir Jakovina

O tome obavijest:

1. Općina Velika Ludina,
Velika Ludina,
Obrtnička 4,
2. Ministarstvo graditeljstva i prostornog uređenja,
Zavod za prostorno uređenje,
Zagreb,
Ulica Republike Austrije 20,
3. Ministarstvo graditeljstva i prostornog uređenja,
Uprava za inspekcijske poslove,
Odjel inspekcijskog nadzora prostornog uređenja,
Zagreb,
Ulica Republike Austrije 20,
4. Ministarstvo poljoprivrede,
Uprava poljoprivrede i prehrambene industrije,
Sektor inspekcija u poljoprivredi - ovdje,
5. Dokumentacija,
6. Arhiva - ovdje.

Na temelju članka 95. stavka 1. Zakona o prostornom uređenju i gradnji ("Narodne novine" broj 76/07, 38/09, 55/11, 90/11, 50/12 i 55/12) i članka 188. stavka 1. Zakona o prostornom uređenju ("Narodne novine" broj 153/13) načelnik Općine Velika Ludina donosi

ODLUKU
o utvrđivanju konačnog prijedloga V. izmjena i dopuna Prostornog plana uređenja Općine Velika Ludina

I

Utvrđuje se konačni prijedlog V. izmjena i dopuna Prostornog plana uređenja Općine Velika Ludina kojega je izradio izrađivač plana Arhitektonski Atelier Deset iz Zagreba.

II

Konačni prijedlog V. izmjena i dopuna Prostornog plana uređenja Općine Velika Ludina sastoji se od:

KNJIGA 1: Prijedlog Odluke o donošenju plana i kartografski prikazi:

1.	KORIŠTENJE I NAMJENA PROSTORA	1 : 25000
2.1.	ELEKTROENERGETSKA I TELEKOMUNIKACIJSKA MREŽA	1 : 25000
2.2.	CIJEVNI TRANSPORT NAFTE I PLINA	1 : 25000
2.3.	VODOOPSKRBA	1 : 25000
2.4.	UREĐENJE REŽIMA VODA	1 : 25000
3.	UVJETI KORIŠTENJA UREĐENJA I ZAŠTITE PROSTORA	1 : 25000
4.	GRAĐEVINSKA PODRUČJA NASELJA	
4.3.	Grabrov Potok	1 : 5000
4.4.	Katoličko Selišće	1 : 5000
4.5.	Kompator	1 : 5000
4.6.	Ludinica	1 : 5000
4.7.	Mala Ludina	1 : 5000
4.8.	Mustafina Klada	1 : 5000
4.9.	Okoli	1 : 5000
4.11.	Velika Ludina	1 : 5000
4.12.	Vidrenjak	1 : 5000

KNJIGA 2: Obvezni prilozi plana

1. Opći podaci o tvrtki izrađivača
2. Popis zakona i propisa koji su korišteni u izradi plana
3. Obrazloženje plana
4. Izvješće o javnoj raspravi
5. Evidencija izrade i donošenja plana

III

Ovlašćuje se upravni odjel Općine Velika Ludina da zatraži Suglasnost Županice na konačni prijedlog plana sukladno članku 98. stavku 1. točki 2. Zakona o prostornom uređenju i gradnji.

Klasa: 350-01/14-01/03
Ur.broj: 2176/19-01-14-43
Velika Ludina, 19.05.2014.

Općina Velika Ludina, načelnik

Dražen Pavlović



JAVNA USTANOVA
ZAVOD ZA PROSTORNO UREĐENJE
SISAČKO-MOSLAVAČKE ŽUPANIJE
Trg bana Josipa Jelačića 6,
44 000 Sisak, p.p. 90
tel. 044/ 521-008, fax. 044/ 523-223

Klasa: 023-01/14-01/01
Urbroj: 2176-117-14-64
Sisak, 2. lipanj 2014.

SISAČKO-MOSLAVAČKA ŽUPANIJA
OPĆINA VELIKA LUDINA
JEDINSTVENI UPRAVNI ODJEL

Primljeno: Ch. 06. 2014
Misljenica: 350-01/14-01/03 Ch
2176/19-03-14-64

OPĆINA VELIKA LUDINA
Jedinstveni upravni odjel
Obrtnička 4
44 316 VELIKA LUDINA

Predmet: Mišljenje na Konačni prijedlog V. izmjena i dopuna
Prostornog plana uređenja Općine Velika Ludina


Na osnovi Vašeg dopisa, klasa: 350-01/14-01/03, ur.broj: 2176/019-03-14-44, od 19. svibnja 2014. godine dostavljamo Vam naše mišljenje:

Temeljem članka 98. Zakona o prostornom uređenju i gradnji („Narodne novine“ broj: 76/07, 38/09, 55/11, 90/11 i 50/12) Konačni prijedlog V. izmjena i dopuna Prostornog plana uređenja Općine Velika Ludina usklađen je sa Prostornim planom Sisačko-moslavačke županije („Službeni glasnik Sisačko-moslavačke županije“ br. 4/01 i 12/10).

S poštovanjem!

V.d. ravnatelja Zavoda:

Zdenko Seso, dipl. ing. građ.





REPUBLIKA HRVATSKA
SISAČKO-MOSLAVAČKA ŽUPANIJA
ZAMJENIK ŽUPANICE

Klasa: 350-02/14-04/01
Ur.broj: 2176/01-03-14-2
Sisak, 15.07.2014.

SISAČKO-MOSLAVAČKA ŽUPANIJA OPĆINA VELIKA LUDINA BEOGRADSKA 238	
21.07.2014	
350-01/14-01/03	03
2176/19-03-14-50	

Na temelju članka 98. st. 1. Zakona o prostornom uređenju i gradnji („Narodne novine“, br. 76/07, 38/09, 55/11, 90/11 i 55/12), članka 188. Zakona o prostornom uređenju (NN RH br. 153/13) i odluke županice Sisačko-moslavačke županije klasa: 080-02/14-01/01, urbroj: 2176/01-02-14-1 od 10. travnja 2014 god., po prethodno pribavljenom mišljenju Zavoda za prostorno uređenje Sisačko-moslavačke županije klasa: 023-01/14-01/01, ur.broj: 2176-117-14-64, od 02. lipnja 2014. god., na zahtjev Općine Velika Ludina, zamjenik županice Sisačko-moslavačke županije, daje

SUGLASNOST

na konačan prijedlog V. Izmjena i dopuna Prostornog plana uređenja općine Velika Ludina.

DOSTAVITI:

1. Općina Velika Ludina,
Obrtnička 4.
2. Dokumentacija prostora, ovdje,
3. U spis.

