


## VI. IZMJENE I DOPUNE PROSTORNOG PLANA UREĐENJA OPĆINE VELIKA LUDINA



Nositelj izrade plana: Općina Velika Ludina  
sv. Mihaela 37  
44316 Velika Ludina

Načelnik: Dražen Pavlović

Stručni izrađivač: Arhitektonski Atelier Deset  
d.o.o. za arhitekturu i urbanizam  
Hebrangova 18, 10000 Zagreb, tel 01.48.12.302

Broj plana: 1511

Odgovorna osoba: Ivan Mucko ovlašteni arhitekt

Suradnici: David Cvetko dipl.ing.agr.  
Viktor Čar dipl.ing.građ.

## **KNJIGA 1** **ODREDBE ZA PROVOĐENJE I GRAFIČKI PRILOZI PLANA**

SISAČKO MOSLAVAČKA ŽUPANIJA  
OPĆINA VELIKA LUDINA

Naziv prostornog plana:

PROSTORNI PLAN UREĐENJA OPĆINE VELIKA LUDINA  
VI. IZMJENE I DOPUNE

**KNJIGA 1**  
ODREDBE ZA PROVOĐENJE I GRAFIČKI PRILOZI PLANA

Odluka o izradi plana: Službene novine Općine Velika Ludina br. 4/15	Odluka o donošenju plana: Službene novine Općine Velika Ludina br. 2/16
Objava javne rasprave: Večernji list 5.10.2015.	Javni uvid održan: 15.10.2015. - 22.10.2015.
Pečat tijela odgovornog za provođenje javne rasprave:	Odgovorna osoba  ..... Dražen Pavlović
Mišljenje Županijskog zavoda za prostorno uređenje sukladno članku 107. Zakona o prostornom uređenju: Klasa: 350-02/16-02/04 Urbroj: 2176-117-03-16-02 od 25. 02. 2016.	
<b>Pravna osoba koja je izradila plan:</b> <b>Arhitektonski Atelier Deset</b> d.o.o. za arhitekturu i urbanizam <b>Hebrangova 18 Zagreb</b>	
Pečat pravne osobe koja je izradila plan:	odgovorna osoba u pravnoj osobi izrađivača plana i odgovorni voditelj izrade plana:  ..... Ivan Mucko ovlašteni arhitekt
Stručni tim u izradi plana:	
..... Viktor Čar dipl.ing.građ. .....	..... David Cvetko dipl.ing.agr. .....
Pečat Općinskog vijeća:	Predsjednik Općinskog vijeća:  ..... Vjekoslav Kamenščak
Istovjetnost prostornog plana s izvornikom ovjerava:  .....	Pečat nadležnog tijela:

REPUBLIKA HRVATSKA  
SISAČKO-MOSLAVAČKAŽUPANIJA  
OPĆINA VELIKA LUDINA  
OPĆINSKO VIJEĆE  
KLASA: 350-01/16-01/03  
URBROJ: 2176/19-02-16-10  
Velika Ludina, 29.03.2016.

Na temelju članaka 109. i 113. Zakona o prostornom uređenju ("Narodne novine" broj 153/13), članka 34. i 35. Statuta Općine Velika Ludina (Službene novine Općine Velika Ludina br. 6/09) Općinsko vijeće Općine Velika Ludina na 28. sjednici, održanoj 29.03.2016. godine donijelo je

## ODLUKU

### **o VI. izmjenama i dopunama Odluke o donošenju Prostornog plana uređenja Općine Velika Ludina**

#### Članak 1.

Donose se VI. izmjene i dopune PROSTORNOG PLANA UREĐENJA OPĆINE VELIKA LUDINA (u nastavku teksta: Plan) koje je izradio Arhitektonski atelier deset; d.o.o. za arhitekturu i urbanizam iz Zagreba.

#### Članak 2.

Plan je sadržan u elaboratu "VI. Izmjene i dopune PROSTORNOG PLANA UREĐENJA OPĆINE VELIKA LUDINA" koji se sastoji od:

KNJIGA 1 - Odredbe za provođenje i grafički dio

- kartografski prikazi kojima se zamjenjuju kartografski prikazi istog naziva iz izvornog plana:

1.	KORIŠTENJE I NAMJENA PROSTORA	1 : 25000
2.2.	CIJEVNI TRANSPORT NAFTE I PLINA	1 : 25000
3.	UVJETI KORIŠTENJA, UREĐENJA I ZAŠTITE PROSTORA	1 : 25000
4.	GRAĐEVINSKA PODRUČJA NASELJA	
4.03.	Grabrov Potok	1 : 5000
4.04.	Katoličko Selišće	1 : 5000
4.11.	Velika Ludina	1 : 5000

KNJIGA 2 - Obavezni prilozi plana:

1. Opći podaci o tvrtki izrađivača
2. Obrazloženje plana
3. Izvješće o javnoj raspravi
4. Evidencija izrade i donošenja plana

Elaborat iz stavka 1. ovog članka sastavni je dio ove odluke i ovjerava se pečatom Općinskog vijeća Općine Velika Ludina i potpisom predsjednika Općinskog vijeća.

#### Članak 3.

U članku 42. dodaje se stavak 7. koji glasi:

(7) Pojas služnosti uličnog vodovoda iznosi 5.0 m, a magistralnog vodovoda iznosi 6.0m računajući po polovinu pojasa od osi cjevovoda. U slučaju kada se cjevovod nalazi u blizini granice vlasničke čestice pojas služnosti određuje se tom granicom a ostatak do 5.0m odnosno 6.0m prenosi se na drugu stranu. Navedeno vrijedi ako sa vlasnikom čestice nije ugovoreno drugačije.

#### Članak 4.

U članku 44. stavku 2. mijenjaju se alineje 2. i 3. tako da glase:

- cjevovode izvoditi od polietilenskog, poliesterskog, polivinilnog ili betonskog materijala PE, PEHD, PVC
- vrstu materijala za izradu revizionih okana određuje nadležni distributer

#### Članak 5.

U članku 44. mijenja se stavak 6. tako da glasi:

(6) Pojas služnosti kanalizacione odvodnje iznosi 4.0m računajući po polovinu pojasa od osi cjevovoda. U slučaju kada se cjevovod nalazi u blizini granice vlasničke čestice pojas služnosti određuje se tom granicom a ostatak do 4.0m prenosi se na drugu stranu. Navedeno vrijedi ako sa vlasnikom čestice nije ugovoreno drugačije.

#### Članak 6.

Stupanjem na snagu ove odluke prestaju se primjenjivati slijedeći kartografski prikazi iz važećeg Prostornog plana uređenja Općine Velika Ludina:

1.	KORIŠTENJE I NAMJENA PROSTORA	1 : 25000
2.2.	CIJEVNI TRANSPORT NAFTE I PLINA	1 : 25000
3.	UVJETI KORIŠTENJA, UREĐENJA I ZAŠTITE PROSTORA	1 : 25000
4.	GRAĐEVINSKA PODRUČJA NASELJA	
4.03.	Grabrov Potok	1 : 5000
4.04.	Katoličko Selišće	1 : 5000
4.11.	Velika Ludina	1 : 5000

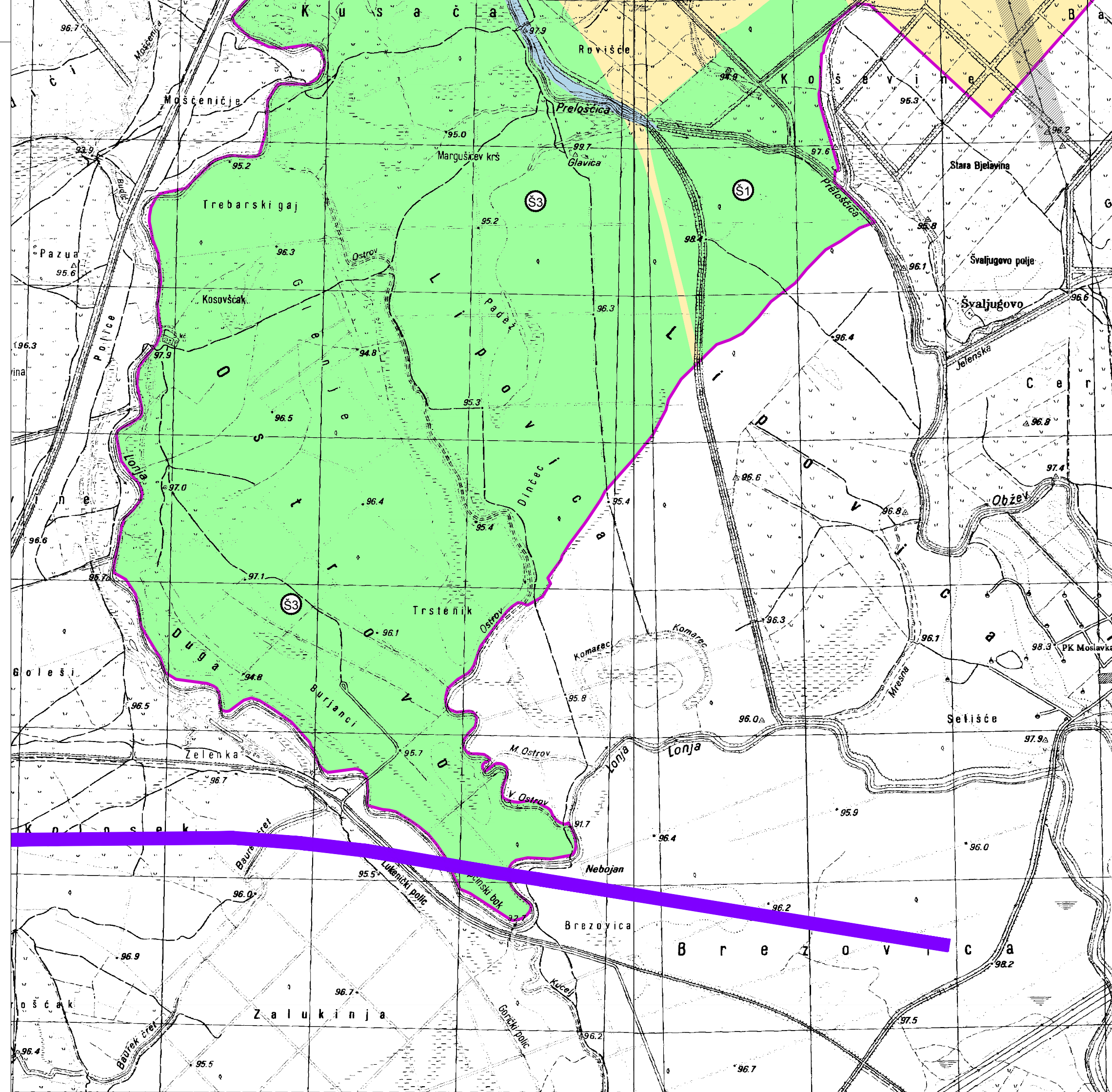
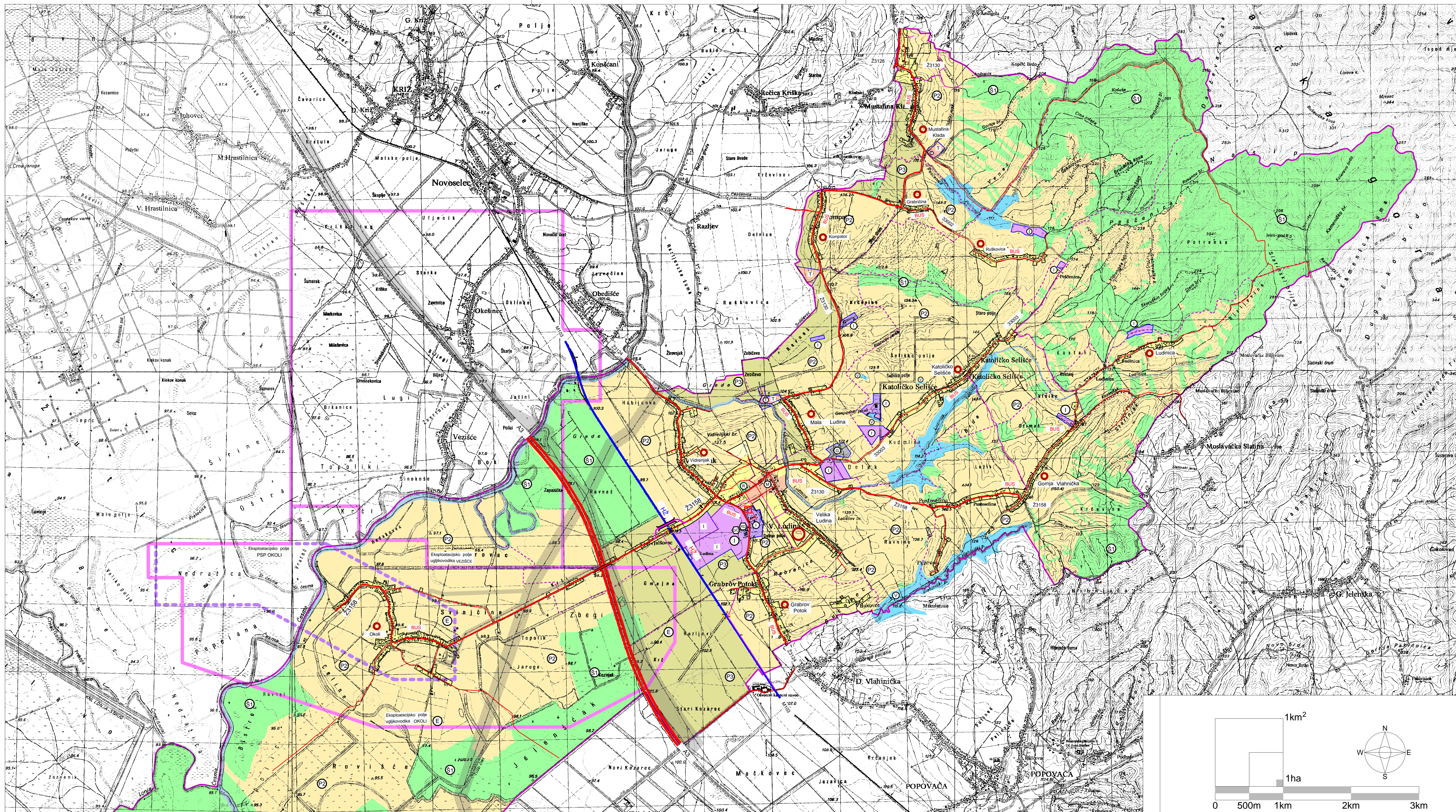
#### Članak 7.

Ova odluka stupa na snagu osmog dana od dana objave u Službenom glasilu.

Predsjednik Općinskog vijeća

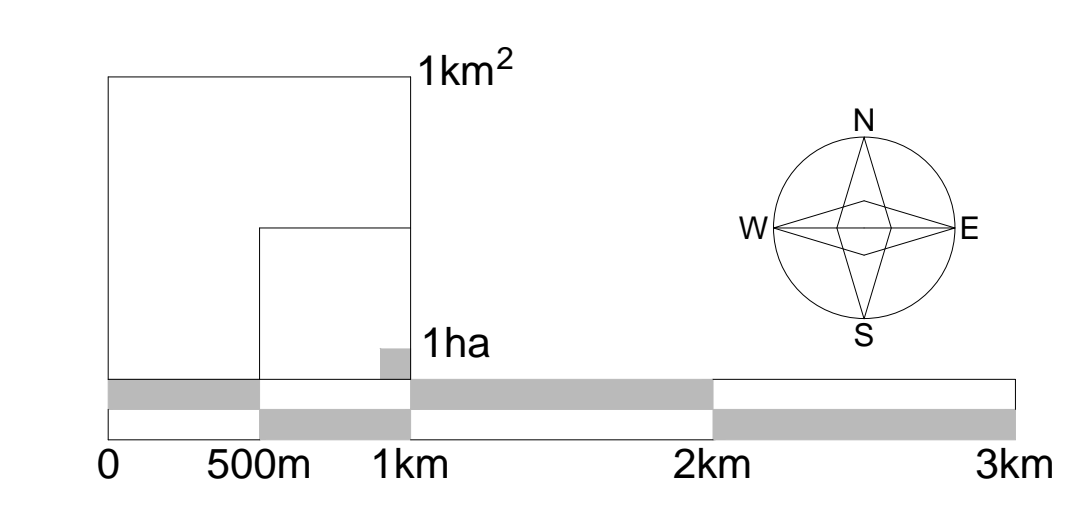
\_\_\_\_\_  
Vjekoslav Kamenščak





- GRADEVINSKA PODRUČJA - POVRŠINE ZA RAZVOJ I UREĐENJE NASELJA**
- GRANICA GRADEVINSKOG PODRUČJA NASELJA
  - MJEŠOVITA PRETEŽITO STAMBENA NAMJENA - IZGRADENI DIO
  - MJEŠOVITA PRETEŽITO STAMBENA NAMJENA - NEIZGRADENI UREĐENI DIO
  - MJEŠOVITA POSLOVNA I JAVNA NAMJENA - IZGRADENI DIO
  - SPORT I REKREACIJA - IZGRADENI DIO
- GRADEVINSKA PODRUČJA - POVRŠINE IZDVOJENE NAMJENE IZVAN NASELJA**
- GRANICA GRADEVINSKOG PODRUČJA IZDVOJENE NAMJENE IZVAN NASELJA
  - GOSPODARSKA NAMJENA - IZGRADENI DIO
  - GOSPODARSKA NAMJENA - NEIZGRADENI UREĐENI DIO
  - GOSPODARSKA NAMJENA - NEIZGRADENI NEUREĐENI DIO
  - GOSPODARSKA NAMJENA - TURISTIČKA I UGOSTITELJSKA - IZGRADENI DIO
  - GOSPODARSKA NAMJENA - TURISTIČKA I UGOSTITELJSKA - NEIZGRADENI DIO
  - GROBLJE
- ISKORIŠTAVANJE MINERALNIH SIROVINA**
- EKSPLOATACIJSKA POLJA UGLJIKOVODIKA EPU OKOLI: EPU VEZIŠĆE
  - EKSPLOATACIJSKO POLJE PSP OKOLI
- POLJOPRIVREDNE, ŠUMSKE I DRUGE NEGRADIVE POVRŠINE**
- VRIJEDNA OBRADIVA TLA
  - OSTALA OBRADIVA TLA
  - OSTALO POLJOPRIVREDNO I ŠUMSKO ZEMLJIŠTE
  - ŠUME GOSPODARSKE NAMJENE
  - ZAŠTITNE ŠUME
  - ŠUME POSEBNE NAMJENE
  - VODENE POVRŠINE

- GRANICE**
- GRANICA OPĆINE
  - GRANICA NASELJA
- SUSTAV NASELJA**
- VEĆE LOKALNO SREDIŠTE
  - MANJE LOKALNO SREDIŠTE
  - OSTALA NESELJA
- CESTOVNI PROMET**
- postojeće: A3, 3124, 31000
  - planirano: DRŽAVNA AUTOCESTA, ŽUPANIJSKA CESTA, LOKALNA CESTA, NERAZVRSTANA CESTA
  - CESTOVNI PRIJELAZ U DVIJE RAZINE
  - BENZINSKA CRPKA
  - STAJALIŠTE AUTOBUSA
- ŽELJEZNIČKI PROMET**
- postojeće
  - planirano: ŽELJEZNIČKA PRUGA ZA MEĐUNARODNI PROMET
  - H2: PLANIRANO ŽELJEZNIČKO STAJALIŠTE
  - POSTOJEĆI ŽELJEZNIČKI KOLOĐVOR (planirano ukidanje i izmještanje)
  - PLANIRANI NADVOŽNJAK PREKO ŽELJEZNIČKE PRUGE M103 NA ŽUPANIJSKOJ CESTI 2-3158 (Okoli - V. Ludina - Gornja Vlahinča)
  - CESTOVNI PRIJELAZ U RAZINI (planirano ukidanje)
  - KORIDOR - TRASA ZA ISTRAŽIVANJE
- POSTUPANJE S OTPADOM**
- RECIKLAŽNO DVORIŠTE
  - ODLAGALIŠTE GRADEVINSKOG OTPADA
- INFRASTRUKTURNI KORIDORI**
- ZAŠTITNI POJAS MAGISTRALNIH PLINOVODA I NAFTOVODA



**SISAČKO MOSLAVAČKA ŽUPANIJA  
OPĆINA VELIKA LUDINA**

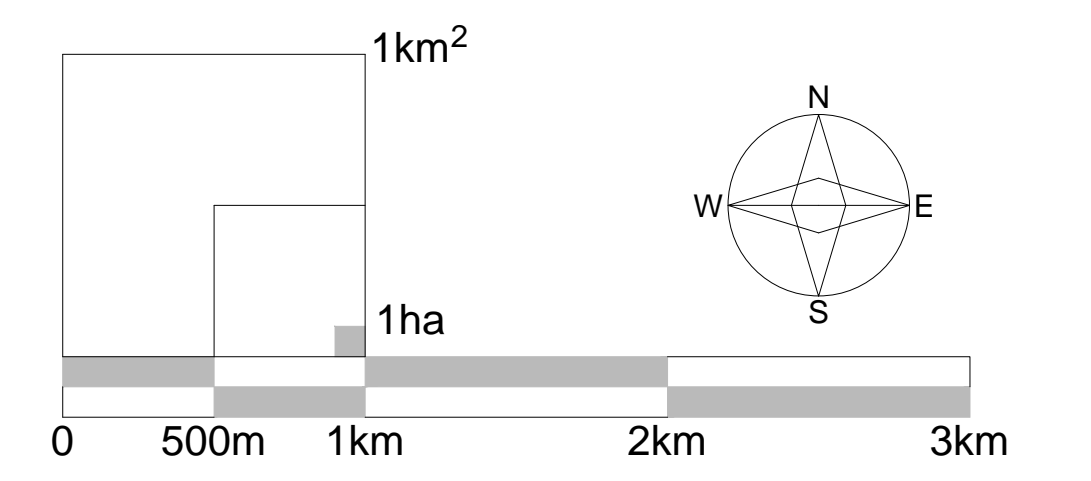
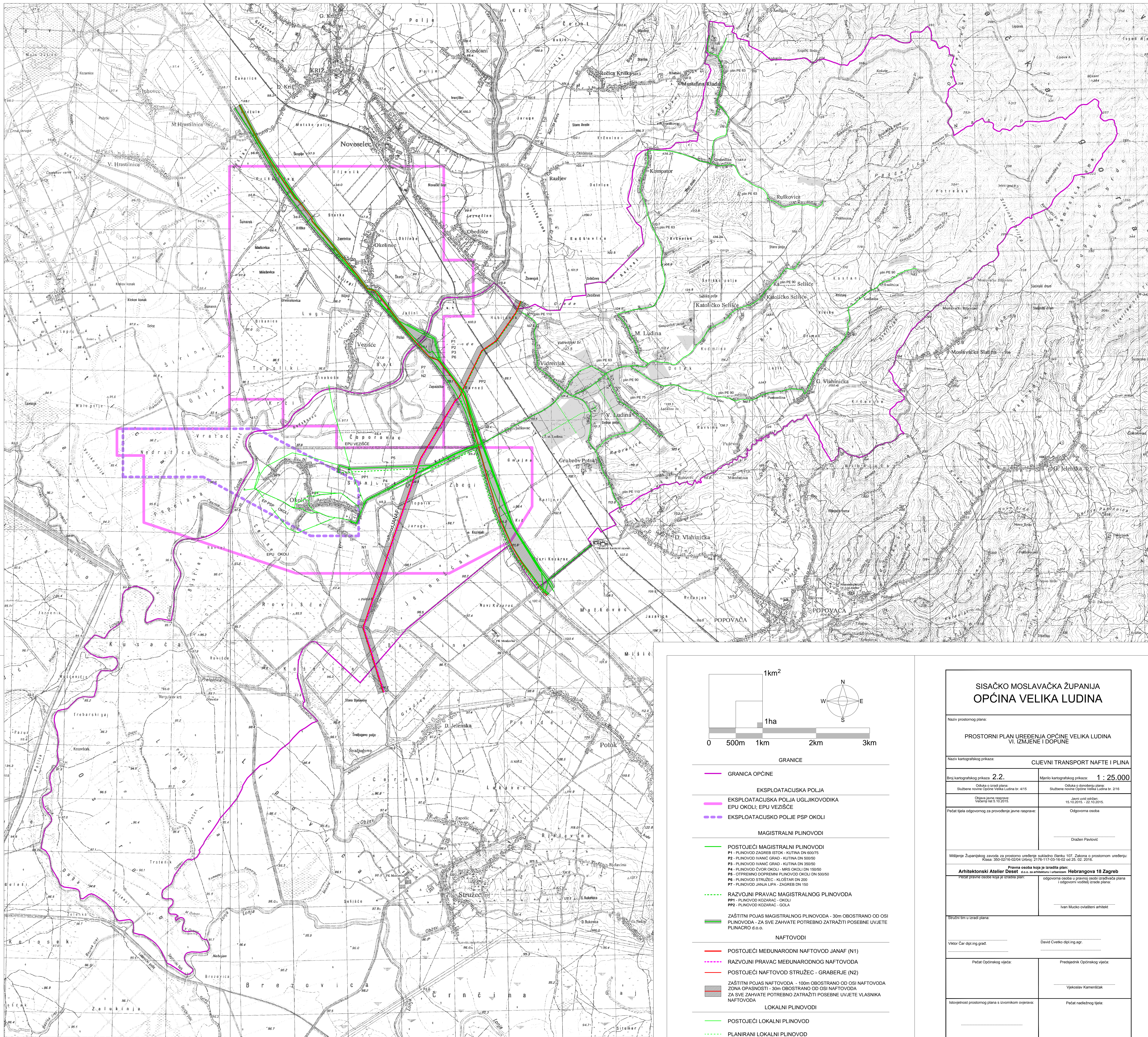
**PROSTORNI PLAN UREĐENJA OPĆINE VELIKA LUDINA  
VI. IZMJENE I DOPUNE**

Naziv prostornog plana: \_\_\_\_\_

Naziv kartografskog prikaza: \_\_\_\_\_ **KORIŠTENJE I NAMJENA POVRŠINA**

Broj kartografskog prikaza: <b>1.</b>	Mjerilo kartografskog prikaza: <b>1 : 25.000</b>
Odluka o izradi plana: Službene novine Općine Velika Ludina br. 4/15	Odluka o donošenju plana: Službene novine Općine Velika Ludina br. 2/16
Obnova javne rasprave: Velikim list 5. 10.2015.	Javni svid održan: 15. 10.2015. - 22. 10.2015.
Pečat tijela odgovornog za provođenje javne rasprave: _____	Odgovorna osoba: _____
Mišljenje Županijskog zavoda za prostorno uređenje sukladno članku 107. Zakona o prostornom uređenju: Risa: 350-00/16-02/04 Urtreb: 2176-117-03-16-02 od 25. 02. 2016.	Pravna osoba koja je izradila plan: <b>Arhitektonski Atelier Desinić d.o.o. za arhitekturu i urbanizam: Hebrangova 18 Zagreb</b>
Pečat pravne osobe koja je izradila plan: _____	Odgovorna osoba u pravnoj osobi izrađivača plana i odgovorni voditelj izrade plana: _____
Stučni tim u izradi plana: _____	Pečat Općinskog vijeća: _____
Pečat Općinskog vijeća: _____	Predsjednik Općinskog vijeća: _____
Pečat Općinskog vijeća: _____	Vjekoslav Kamensčak
Istovjetnost prostornog plana s izvornikom ovjerava: _____	Pečat nadležnog tijela: _____

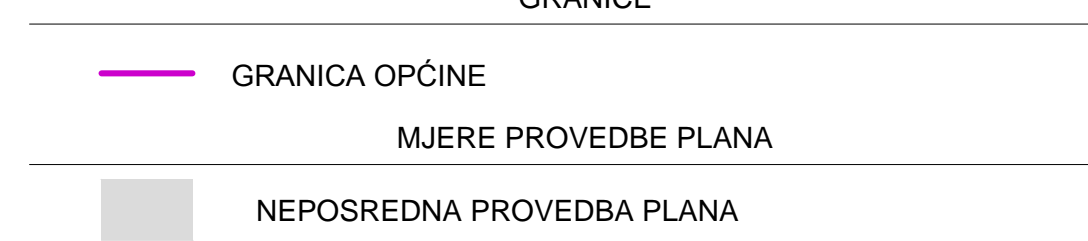
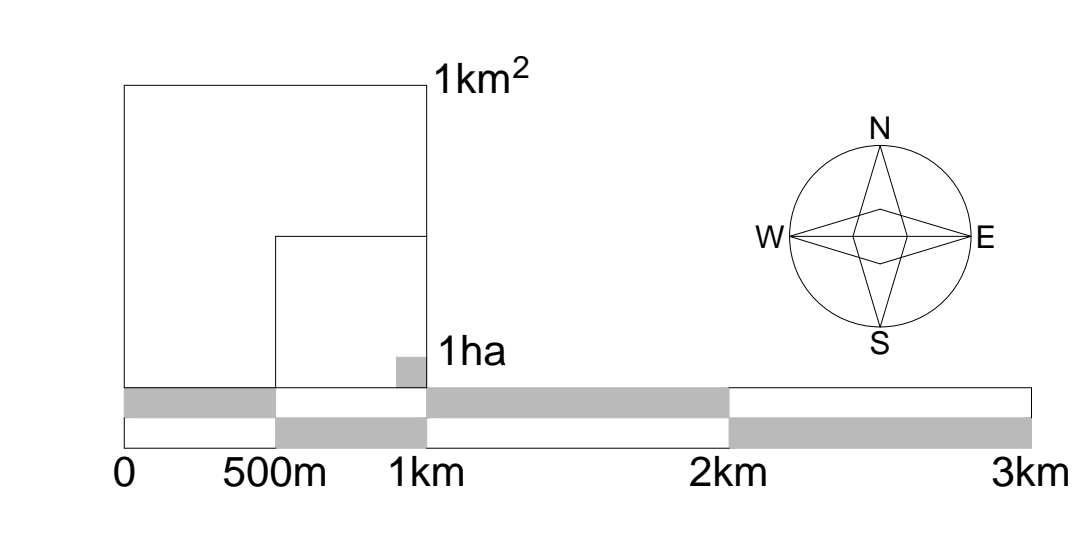
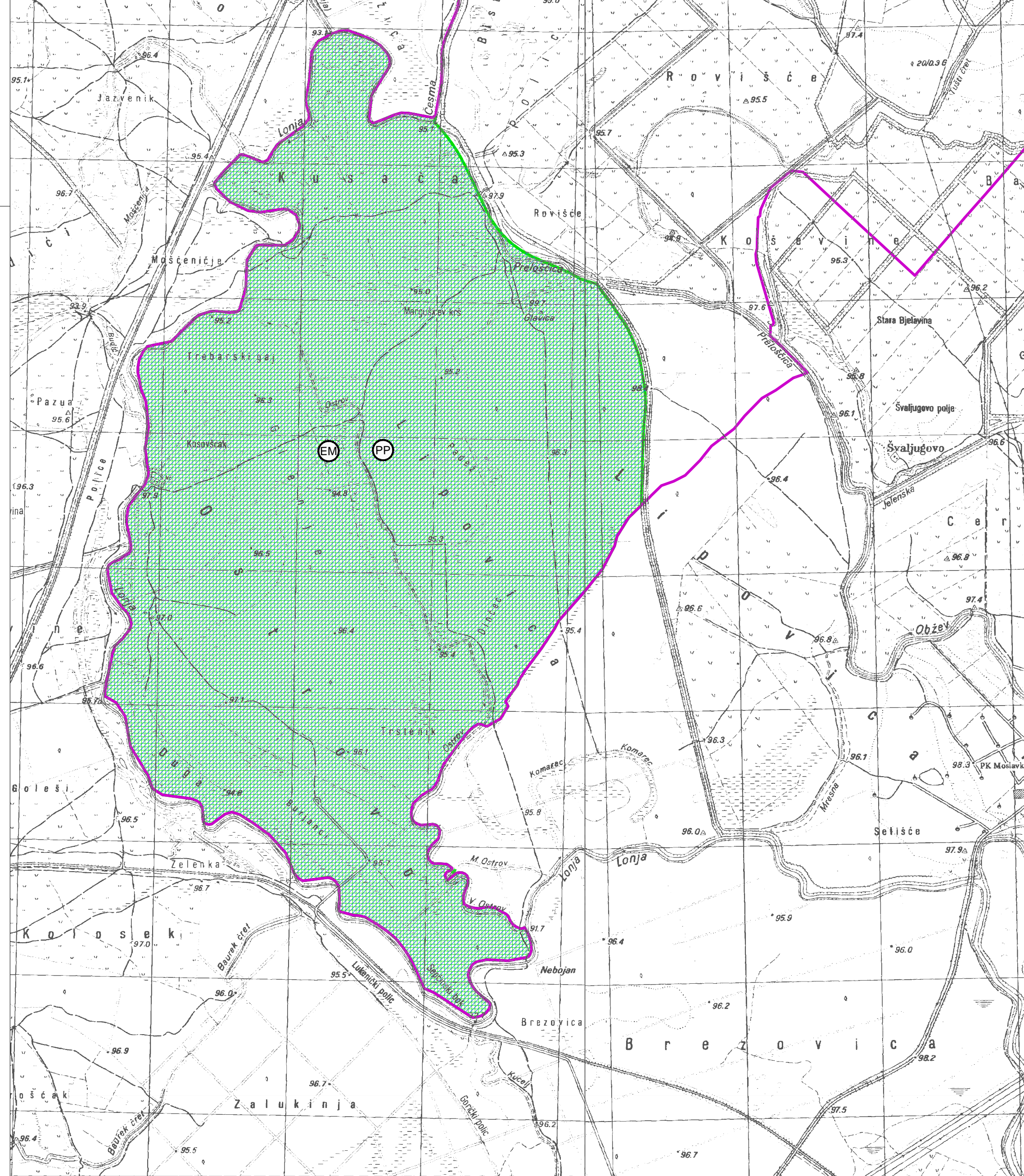
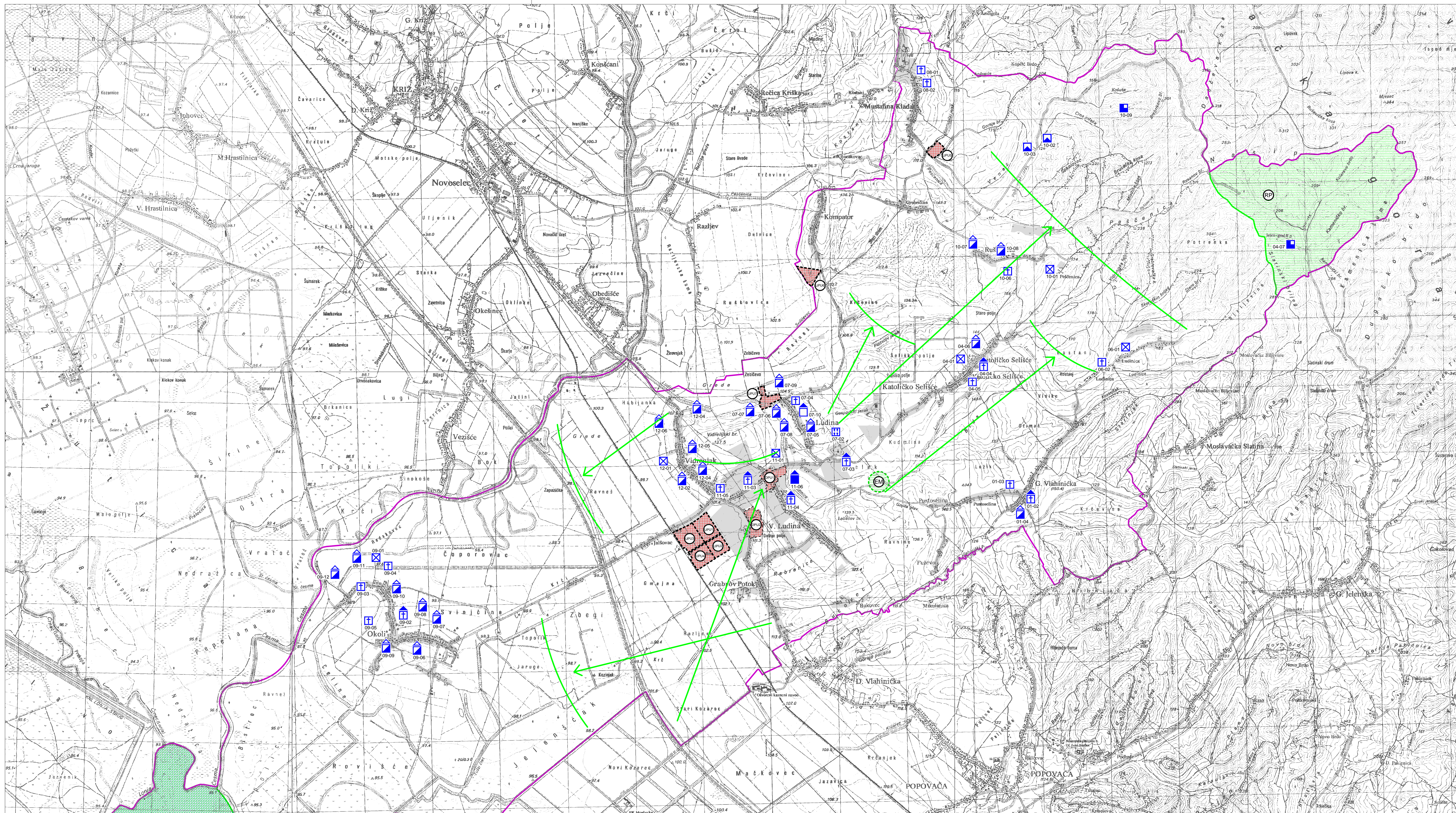




- GRANICE**
- GRANICA OPĆINE
- EKSPLOATACIJSKA POLJA**
- EKSPLOATACIJSKA POLJA UGLJIKOVODIKA
  - EPU OKOLI; EPU VEZIŠĆE
  - EKSPLOATACIJSKO POLJE PSP OKOLI
- MAGISTRALNI PLINOVODI**
- POSTOJEĆI MAGISTRALNI PLINOVODI
    - P1 - PLINOVOD ZAGREB ISTOK - KUTINA DN 600/75
    - P2 - PLINOVOD IVANIČ GRAD - KUTINA DN 500/90
    - P3 - PLINOVOD IVANIČ GRAD - KUTINA DN 300/50
    - P4 - PLINOVOD ČVOR OKOLI - MRS OKOLI DN 150/50
    - P5 - OTRPANO DOBRISNI PLINOVOD OKOLI DN 500/50
    - P6 - PLINOVOD STRUŽEČ - KLOŠTAR DN 200
    - P7 - PLINOVOD JANJA LIPA - ZAGREB DN 150
  - RAZVOJNI PRAVAC MAGISTRALNOG PLINOVODA
    - PP1 - PLINOVOD KOZARAC - OKOLI
    - PP2 - PLINOVOD KOZARAC - GOLA
  - ZAŠTITNI POJAS MAGISTRALNOG PLINOVODA - 30m OBOSTRANO OD OSI PLINOVODA - ZA SVE ZAHVATE POTREBNO ZATRAŽITI POSEBNE UVJETE VLASNIKA NAFTOVODA
- NAFTOVODI**
- POSTOJEĆI MEĐUNARODNI NAFTOVOD JANAF (N1)
  - RAZVOJNI PRAVAC MEĐUNARODNOG NAFTOVODA
  - POSTOJEĆI NAFTOVOD STRUŽEČ - GRABERJE (N2)
  - ZAŠTITNI POJAS NAFTOVODA - 100m OBOSTRANO OD OSI NAFTOVODA
  - ZONA OPASNOSTI - 30m OBOSTRANO OD OSI NAFTOVODA
  - ZA SVE ZAHVATE POTREBNO ZATRAŽITI POSEBNE UVJETE VLASNIKA NAFTOVODA
- LOKALNI PLINOVODI**
- POSTOJEĆI LOKALNI PLINOVOD
  - PLANIRANI LOKALNI PLINOVOD

<b>SISAČKO MOSLAVAČKA ŽUPANIJA OPĆINA VELIKA LUDINA</b>	
Naziv prostornog plana:	
<b>PROSTORNI PLAN UREĐENJA OPĆINE VELIKA LUDINA VI. IZMJENE I DOPUNE</b>	
Naziv kartografskog prikaza:	
<b>CIJEVNI TRANSPORT NAFTI I PLINA</b>	
Broj kartografskog prikaza: <b>2.2.</b>	Mjerilo kartografskog prikaza: <b>1 : 25.000</b>
Odluka o izradi plana: Službene novine Općine Velika Ludina br. 4/15	
Odluka o donošenju plana: Službene novine Općine Velika Ludina br. 2/16	
Obnova javne rasprave: Velimjesečje 5. 10.2015.	
Javni svjedodžaj: 15. 10.2015. - 22. 10.2015.	
Pečat tijela odgovornog za provođenje javne rasprave:	
Dražan Pavlović	
Misljenje Županijskog zavoda za prostorno uređenje sukladno članku 107. Zakona o prostornom uređenju: Klasa: 350-02/16-02/04 Urbreg; 2176-117-03-16-02 od 25. 02. 2016.	
Pravna osoba koja je izradila plan: <b>Arhitektonski Atelier Desinić, d.o.o. s annexom u vlasništvu Hebrangova 18 Zagreb</b>	
Pečat pravne osobe koja je izradila plan:	
odgovorna osoba u pravnoj osobi izrađivača plana i odgovorni voditelj izrade plana: Ivan Mucko ovlaštenik arhitekt	
Stučni tim u izradi plana:	
Victor Čar dipl.ing.grad. David Cvetko dipl.ing.agr.	
Pečat Općinskog vijeća:	
Predsjednik Općinskog vijeća: Vjekoslav Kamenščak	
Istovjetnost prostornog plana s izvornikom ovrhava:	
Pečat nadležnog tijela:	





- OBAVEZA IZRADA URBANISTIČKIH I DETALJNIH PLANOVA UREĐENJA**
- OBAVEZNA IZRADA URBANISTIČKOG PLANA UREĐENJA
    - UPU 1 - gospodarska zona Velika Ludina 1
    - UPU 2 - gospodarska zona Velika Ludina 2
    - UPU 3 - gospodarska zona Velika Ludina 3
    - UPU 4 - gospodarska zona Velika Ludina 4
  - UPU 5 - turistička zona Mustafina Klada
  - UPU 6 - turistička zona Kompator
  - UPU 7 - turistička zona Mala Ludina - IZRADENI I VAŽEĆI

- IZRADENI I VAŽEĆI DETALJNI PLANOVI UREĐENJA**
- DPU 1 - srednje Velike Ludine
  - DPU 2 - poslovna zona Velika Ludina

- MJERE ZAŠTITE KRAJOLJAZNIH I PRIRODNIH VRIJEDNOSTI**
- ZAŠTIĆENE PRIRODNE VRIJEDNOSTI
  - PARK PRIRODE 'LONJSKO POLJE'
  - REGIONALNI PARK 'MOSLAVAČKA GORA'

- EKOLOŠKA MREŽA**
- MEĐUNARODNO VAŽNO PODRUČJE ZA PTICE 'DONJA POSAVINA'
  - PODRUČJE EKOLOŠKE MREŽE VAŽNO ZA DIVLJE SVOJTE I STANIŠNE TIPOVE 'LONJSKO POLJE'
  - TOČKASTI LOKALITET EKOLOŠKE MREŽE VAŽAN ZA DIVLJE SVOJTE I STANIŠNE TIPOVE 'LUDINA'

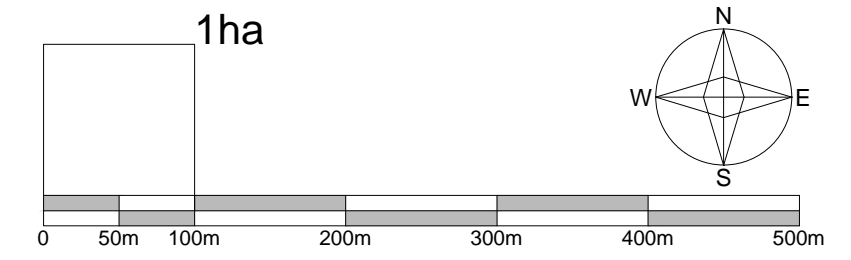
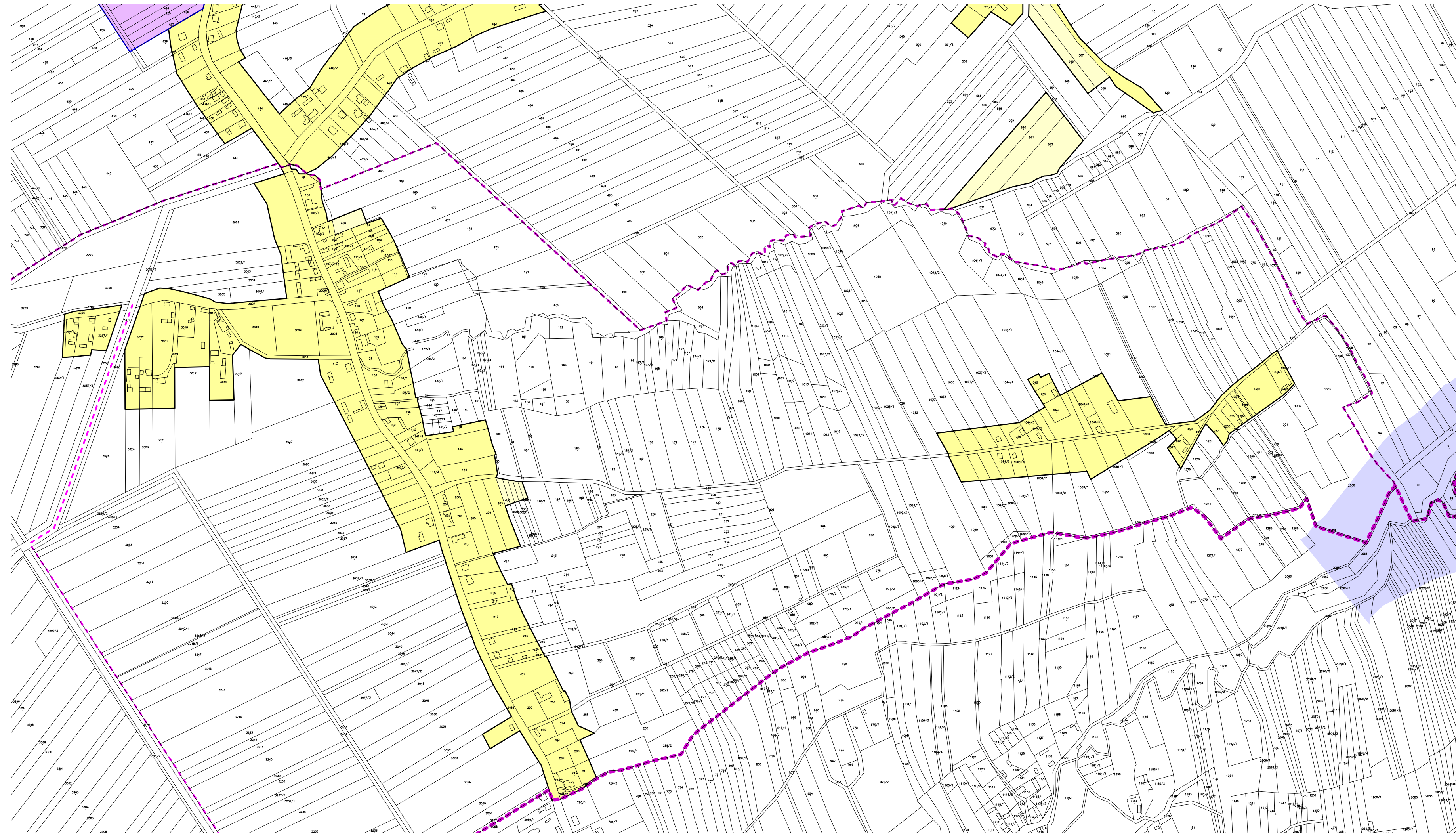
- VRIJEDNA PODRUČJA KRAJOLJAKA**
- TOČKE I POTEZI ZNAČAJNI ZA SLIKU KRAJOLJAKA

**SPOMENIČKA PODRUČJA I CJELINE**

- POVIJESNA NASELJA I DIJELOVI POVIJESNIH NASELJA**
- POVIJESNA NASELJA SEOSKIH OBILJEŽJA**  
04-01 kbr 79-103, Katoličko Selišće; 06-01 kbr 15-21, Ludinica; 09-01 kbr 166 168 170, Okoli; 10-01 kbr 18, 20, 49 Ruškovića; 11-01 Velika Ludina; 12-01 kbr 243-271, Vidranjak
  - POVIJESNE GRAĐEVINE I SKLOPOVI**
  - CRKVE I KAPELE**  
01-02 kapela Presvetog Trojstva kbr 34 (Gornja Vlahinička); 04-04 Kapela-poklonac kbr 99 (Katoličko Selišće); 07-03 Kapela na groblju (Mala Ludina); 09-02 Kapela Krvi Kristove (Okoli); 11-03 Župna crkva Sv. Mihovila s poklonom Sv. Josipa i Sv. Terezeje (Velika Ludina); 11-04 Kapela Ranjenog Isusa, uz kbr 25 (Velika Ludina)
  - RASPELA I POKLONCI**  
01-03 raspelo (Gornja Vlahinička); 04-05 poklonac; kbr 83 (Katoličko Selišće); 06-02 raspelo (Ludinica); 07-04 raspelo; kbr 71 (Mala Ludina); 09-01, 09-02 raspelo (Mustafina Klada); 09-04, 09-05, 09-06 raspelo (Okoli); 10-05 raspelo; kbr 31 (Ruškovića); 11-05 kalvarija (Velika Ludina)
  - GRAĐEVINE JAVNE NAMJENE**  
11-06 župni dvor (Velika Ludina)
  - STAMBENE GRAĐEVINE**  
01-04 kbr 54 (Gornja Vlahinička); 04-05 kbr 113 (Katoličko Selišće); 07-05 kbr 42, 07-06 kbr 61; 07-07 kbr 69, 07-08 kbr 33, 07-09 kbr 71 (Mala Ludina); 09-06 kbr 61, 09-07 kbr 62, 09-08 kbr 64, 09-09 kbr 61, 09-10 kbr 114, 09-11 kbr 180, 09-12 kbr 188 (Okoli); 10-07 kbr 15, 10-08 kbr 35 (Ruškovića); 12-02 kbr 27, 12-03 kbr 54, 12-04 kbr 128, 12-05 kbr 66, 12-06 kbr 306 (Vidranjak)
  - GOSPODARSKE GRAĐEVINE**  
07-10 kbr 50 (Mala Ludina)
  - MEMORIJALNE GRAĐEVINE I OBILJEŽJA**  
07-02 groblje (Mala Ludina)
  - ARHEOLOŠKI LOKALITETI**  
10-02 lokalitet franjevačkog samostana, dio k.č.br. 2156, 10-03 lokalitet srednjeevropskog naselja, k.č.br. 1526 i šire (Ruškovića)
  - FORTIFIKACIJSKE GRAĐEVINE**  
04-07 burg Jelengrad s arheološkom zonom, k.č.br. 4641 (Katoličko Selišće); 10-09 burg Košutgrad s arheološkom zonom, dio k.č.br. 2145 (Ruškovića)

<b>SISAČKO MOSLAVAČKA ŽUPANIJA OPĆINA VELIKA LUDINA</b>	
<b>PROSTORNI PLAN UREĐENJA OPĆINE VELIKA LUDINA VI. IZMJENE I DOPUNE</b>	
Naziv prostornog plana:	
Naziv kartografskog prikaza: <b>UVJETI KORIŠTENJA, UREĐENJA I ZAŠTITE PROSTORA</b>	
Broj kartografskog prikaza: <b>3.</b>	Mjerilo kartografskog prikaza: <b>1 : 25.000</b>
Odlika o izradi plana: Službene novine Općine Velika Ludina br. 4/15	Odlika o donošenju plana: Službene novine Općine Velika Ludina br. 2/16
Obnova javne rasprave: Velikim list 5. 10.2015.	Javni svid odlika: 15. 10.2015. - 22. 10.2015.
Pečat tijela odgovornog za provođenje javne rasprave:	Odgovorna osoba:
	Dražan Pavlović
Misljenje Županijskog zavoda za prostorno uređenje sukladno članku 107. Zakona o prostornom uređenju: Klasa: 350-02/16-02/04 Urbreg; 2176-117-03-16-02 od 25. 02. 2016.	
<b>Pravna osoba koja je izradila plan:</b> <b>Arhitektonski Atelier Desinić d.o.o. s annexom i urbanizam Hebrangova 18 Zagreb</b>	
Pečat pravne osobe koja je izradila plan:	Odgovorna osoba u pravnoj osobi izrađivača plana i odgovorni voditelj izrade plana:
	Ivan Mucko ovlaštenik arhitekt
Stručni tim u izradi plana:	
Victor Čar dipl.ing.grad	David Cvetko dipl.ing.agr.
Pečat Općinskog vijeća:	Predsjednik Općinskog vijeća:
	Vjekoslav Kamenščak
Istovjetnost prostornog plana s izvornikom ovjerava:	
	Pečat nadležnog tijela:





GRANICE

--- GRANICA OPĆINE      - - - GRANICA NASELJA

GRAĐEVINSKA PODRUČJA - POVRŠINE ZA RAZVOJ I UREĐENJE NASELJA

— GRANICA GRAĐEVINSKOG PODRUČJA NASELJA

stambena i mješovita namjena IZGRAĐENI DIO
     
  stambena i mješovita namjena NEIZGRAĐENI UREĐENI DIO

## SISAČKO MOSLAVAČKA ŽUPANIJA OPĆINA VELIKA LUDINA

Naziv prostornog plana:  
**PROSTORNI PLAN UREĐENJA OPĆINE VELIKA LUDINA  
VI. IZMJENE I DOPUNE**

Naziv kartografskog prikaza: **GRABROV POTOK**

Broj kartografskog prikaza: **4.03.**      Mjerilo kartografskog prikaza: **1 : 5.000**

Odluka o izradi plana: Službene novine Općine Velika Ludina br. 4/15      Odluka o donošenju plana: Službene novine Općine Velika Ludina br. 2/16

Objava javne rasprave: Večernji list 5.10.2015.      Javni uvid održan: 15.10.2015. - 22.10.2015.

Pečat tijela odgovornog za provođenje javne rasprave:      Odgovorna osoba  
.....  
Dražen Pavlović

Mišljenje Županijskog zavoda za prostorno uređenje sukladno članku 107. Zakona o prostornom uređenju: Klasa: 350-02/16-02/04 Urbroj: 2176-117-03-16-02 od 25. 02. 2016.

Pravna osoba koja je izradila plan: **Arhitektonski Atelier Deset** d.o.o. za arhitekturu i urbanizam **Hebrangova 18 Zagreb**

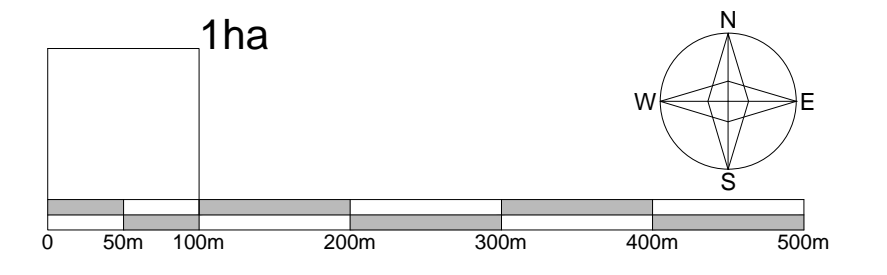
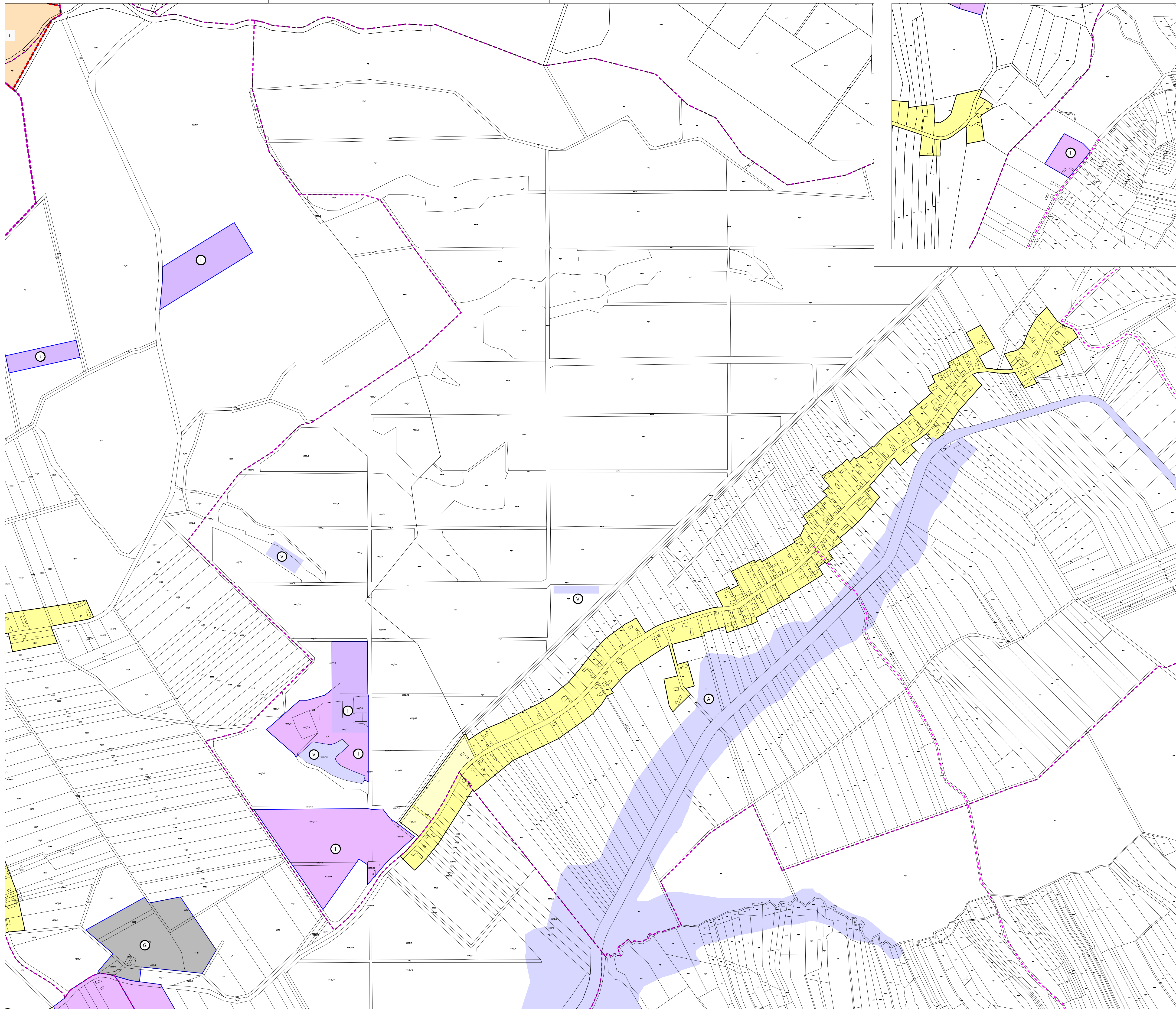
Pečat pravne osobe koja je izradila plan:      odgovorna osoba u pravnoj osobi izrađivača plana i odgovorni voditelj izrade plana:  
.....  
Ivan Mucko ovlašten arhitekt

Stručni tim u izradi plana:  
.....  
Viktor Čar dipl.ing.grad.      David Cvetko dipl.ing.agr.

Pečat Općinskog vijeća:      Predsjednik Općinskog vijeća:  
.....  
Vjekoslav Kamenščak

Istovjetnost prostornog plana s izvornikom ovjerava:      Pečat nadležnog tijela:  
.....





- GRANICE**
- - - - - GRANICA OPĆINE
  - - - - - GRANICA NASELJA
- GRAĐEVINSKA PODRUČJA - POVRŠINE ZA RAZVOJ I UREĐENJE NASELJA**
- GRANICA GRAĐEVINSKOG PODRUČJA NASELJA
  - stambena i mješovita namjena IZGRABENI DIO
  - stambena i mješovita namjena NEIZGRABENI UREĐENI DIO
- GRAĐEVINSKA PODRUČJA - POVRŠINE IZDOVJENE NAMJENE IZVAN NASELJA**
- GRANICA GRAĐEVINSKOG PODRUČJA IZDOVJENE NAMJENE IZVAN NASELJA
  - I gospodarska namjena: proizvodna i poslovna - IZGRABENI DIO
  - I gospodarska namjena: proizvodna i poslovna - NEIZGRABENI UREĐENI DIO
- VODNE POVRŠINE**
- A planirana akumulacija
  - V vodne površine

**SISAČKO MOSLAVAČKA ŽUPANIJA  
OPĆINA VELIKA LUDINA**

Naziv prostornog plana:  
**PROSTORNI PLAN UREĐENJA OPĆINE VELIKA LUDINA  
VI. IZMJENE I DOPUNE**

Naziv kartografskog prikaza: **KATOLIČKO SELIŠĆE**

Broj kartografskog prikaza: <b>4.04.</b>	Mjerilo kartografskog prikaza: <b>1 : 5.000</b>
--	---

Odluka o izradi plana: Službene novine Općine Velika Ludina br. 4/15	Odluka o donošenju plana: Službene novine Općine Velika Ludina br. 2/16
Objava javne rasprave: Većernji list 5. 10. 2015.	Javni uvid održan: 15. 10. 2015. - 22. 10. 2015.

Pečat tijela odgovornog za provođenje javne rasprave:	Odgovorna osoba
	Dražen Pavlović

Mišljenje Županijskog zavoda za prostorno uređenje sukladno članku 107. Zakona o prostornom uređenju:  
Klasa: 350-02/16-02/04 Urbroj: 2176-117-03-16-02 od 25. 02. 2016.

Pravna osoba koja je izradila plan: **Arhitektonski Atelier Deset d.o.o. za arhitekturu i urbanizam Hebrangova 18 Zagreb**

Pečat pravne osobe koja je izradila plan:	odgovorna osoba u pravnoj osobi izrađivača plana i odgovorni voditelj izrade plana:
	Ivan Mucko ovlašteni arhitekt

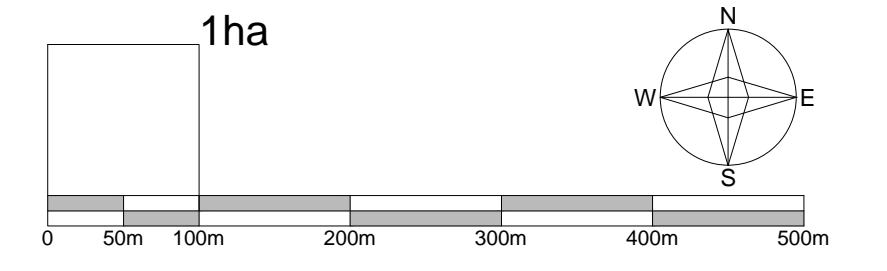
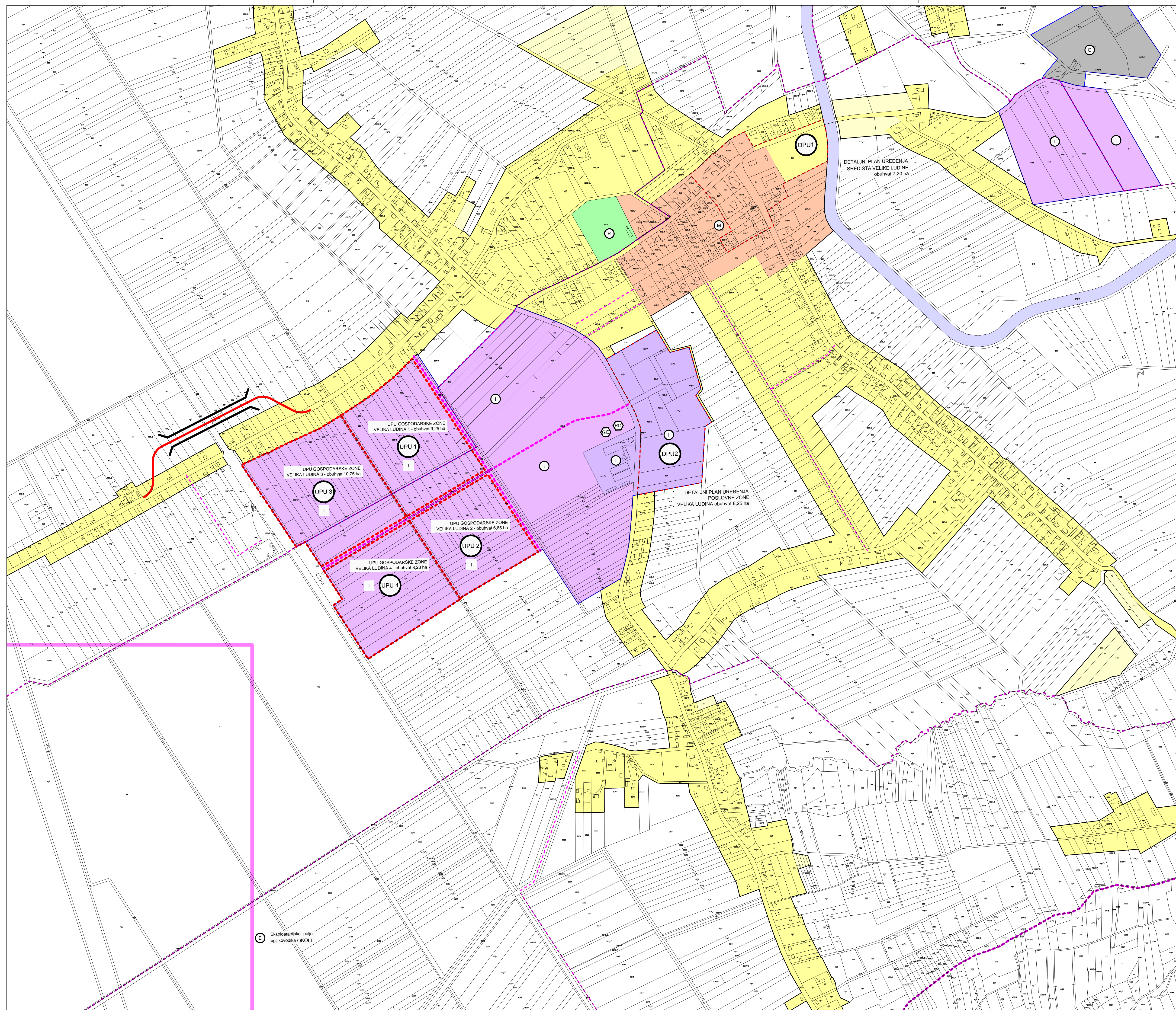
Stručni tim u izradi plana:

Viktor Čar dipl.ing grad.	David Cvetko dipl.ing agr.
---------------------------	----------------------------

Pečat Općinskog vijeća:	Predsjednik Općinskog vijeća:
	Vjekoslav Kamenščak

Istovjetnost prostornog plana s izvornikom overava:	Pečat nadležnog tijela:
---	-------------------------





GRANICE  
 - - - - - GRANICA OPĆINE  
 - - - - - GRANICA NASELJA

GRAĐEVINSKA PODRUČJA - POVRŠINE ZA RAZVOJ I UREĐENJE NASELJA

— GRANICA GRAĐEVINSKOG PODRUČJA NASELJA

  stambena i mješovita namjena IZGRABENI DIO  
  mješovita, poslovna i javna namjena (M)  
  stambena i mješovita namjena NEIZGRABENI UREĐENI DIO  
  sportska i rekreacijska namjena (R)

GRAĐEVINSKA PODRUČJA - POVRŠINE IZDOJENE NAMJENE IZVAN NASELJA

— GRANICA GRAĐEVINSKOG PODRUČJA IZDOJENE NAMJENE IZVAN NASELJA

  I gospodarska namjena; proizvodna i poslovna - IZGRABENI DIO  
  I gospodarska namjena; proizvodna i poslovna - NEIZGRABENI UREĐENI DIO  
  I gospodarska namjena; proizvodna i poslovna - IZGRABENI DIO  
  I gospodarska namjena; proizvodna i poslovna - NEIZGRABENI NEUREĐENI DIO  
  G groblje

OBAVEZA IZRADE URBANISTIČKIH I DETALJNIH PLANOVA UREĐENJA

UPU OBAVEZNA IZRADA URBANISTIČKOG PLANA UREĐENJA  
 UPU 1 - gospodarska zona Velika Ludina 1 UPU 2 - gospodarska zona Velika Ludina 2  
 UPU 3 - gospodarska zona Velika Ludina 3 UPU 4 - gospodarska zona Velika Ludina 4

DPU IZRAĐENI I VAŽEĆI DETALJNI PLANOVI UREĐENJA  
 DPU 1 - središte Velike Ludine  
 DPU 2 - poslovna zona Velika Ludina

PLANIRANE PROMETNICE

- - - - - PLANIRANE NERAZVRSTANE CESTE

POSTUPANJE S OTPADOM

RD RECIKLAŽNO DVORIŠTE  
GD ODLAGALIŠTE GRAĐEVINSKOG OTPADA

## SISAČKO MOSLAVAČKA ŽUPANIJA OPĆINA VELIKA LUDINA

Naziv prostornog plana:  
**PROSTORNI PLAN UREĐENJA OPĆINE VELIKA LUDINA VI. IZMJENE I DOPUNE**

Naziv kartografskog prikaza: **VELIKA LUDINA**

Broj kartografskog prikaza: **4.11.** Mjerilo kartografskog prikaza: **1 : 5.000**

Odluka o izradi plana: Službene novine Općine Velika Ludina br. 4/15  
 Odluka o donošenju plana: Službene novine Općine Velika Ludina br. 2/16

Objava javne rasprave: Većernji list 5. 10. 2015.  
 Javni uvid održan: 15. 10. 2015. - 22. 10. 2015.

Pečat tijela odgovornog za provođenje javne rasprave: \_\_\_\_\_  
 Odgovorna osoba: \_\_\_\_\_  
 Dražen Pavlović

Mišljenje Županijskog zavoda za prostorno uređenje sukladno članku 107. Zakona o prostornom uređenju:  
 Klasa: 350-02/16-02/04 Urbroj: 2176-117-03-16-02 od 25. 02. 2016.

Pravna osoba koja je izradila plan: **Arhitektonski Ateler Deset d.o.o. za arhitekturu i urbanizam: Hebrangova 18 Zagreb**

Pečat pravne osobe koja je izradila plan: \_\_\_\_\_  
 odgovorna osoba u pravnoj osobi izrađivača plana i odgovorni voditelj izrade plana: \_\_\_\_\_  
 Ivan Mucko ovlašteni arhitekt

Stručni tim u izradi plana:  
 Viktor Čar dipl.ing grad. \_\_\_\_\_  
 David Cvetko dipl.ing agr. \_\_\_\_\_

Pečat Općinskog vijeća: \_\_\_\_\_  
 Predsjednik Općinskog vijeća: \_\_\_\_\_  
 Vjekoslav Kamenščak

Istovjetnost prostornog plana s izvornikom ovjerava: \_\_\_\_\_  
 Pečat nadležnog tijela: \_\_\_\_\_