



OPĆINA VELIKA LUDINA

SLUŽBENE NOVINE OPĆINE VELIKA LUDINA

Godina XXIII

Velika Ludina, 04.04.2016.

Broj: 2

OPĆINSKO VIJEĆE

**(28. sjednica Općinskog vijeća,
29.03.2016.)**

4. Odluka o davanju suglasnosti Općinskom načelnikom za projekt: „Magistralni vodovod Kutina – Lipovljani i vodospremnik i crpna stanica Torovi“;
5. Odluka o VI. Izmjenama i dopunama Odluke o donošenju Prostornog plana uređenja Općine Velika Ludina;
6. Pročišćeni tekst Odluke o donošenju Prostornog plana uređenja Općine Velika Ludina;
7. Odluka o izradi III Izmjena i dopuna odluke o donošenju Detaljnog plana uređenja središta Velike Ludine;
8. Izvješće o stanju u prostoru Općine Velika Ludina za razdoblje od 2012. do 2015. godine;
9. Odluka o prihvaćanju financijskih izvještaja Općine Velika Ludina za razdoblje od 01.01. do 31.12.2015. godine;
10. Odluka o prihvaćanju financijskih izvještaja Proračunskog korisnika: Dječjeg vrtića Ludina za razdoblje od 01.01. do 31.12.2015. godine;
11. Odluka o prihvaćanju financijskih izvještaja Proračunskog korisnika: Knjižnice i čitaonice Velika Ludina za razdoblje od 01.01. do 31.12.2015. godine;

12. Odluka o prihvaćanju Konsolidiranog financijskog izvješća Općine Velika Ludina za razdoblje od 01.01.2015. do 31.12.2015. godine;
13. Odluka o I. Izmjenama i dopunama Proračuna Općine Velika Ludina za 2016.
14. I. Izmjene i dopune Proračuna Općine Velika Ludina za 2016. godinu;
15. I. Izmjene i dopune Odluke o izvršavanju Proračuna Općine Velika Ludina za 2016. godinu,
16. I. Izmjene i dopune Programa održavanja objekata i uređaja komunalne infrastrukture za 2016. godinu,
17. I. Izmjene i dopune Programa izgradnje objekata i uređaja komunalne infrastrukture za 201. godinu,
18. I. Izmjene i dopune Programa zaštite od požara za 2016. godinu,
19. I. Izmjene i dopune Programa javnih potreba u zdravstvu za 2016. godinu,
20. I. Izmjene i dopune Programa javnih potreba u financiranju predškolskog odgoja za 2016. godinu,
21. I. Izmjene i dopune Programa javnih potreba iznad standarda u osnovnom školstvu za 2016. godinu,
22. I. Izmjene i dopune Programa javnih potreba u kulturi za 2016. godinu,

23. I. Izmjene i dopune Programa javnih potreba u sportu za 2016. godinu,
24. I. Izmjene i dopune Programa javnih potreba u socijalnoj skrbi za 2016. godinu,
25. I. Izmjene i dopune Programa razvoja civilnog društva za 2016. godinu,
26. Odluka o obavljanju komunalnih djelatnosti na području Općine Velika Ludina,
27. Zaključak o prihvaćanju Izvješća o provedbi Plana gospodarenja otpadom Općine Velika Ludina za 2015. godinu;
28. Odluka o usvajanju Programa mjera suzbijanja patogenih mikroorganizama, štetnih člankonožaca i štetnih glodavaca čije je planirano, organizirano i sustavno suzbijanje mjerama dezinfekcije, dezinfekcije i deratizacije od javnozdravstvene važnosti za Općinu Velika Ludina u 2016. godini;
29. Zaključak o prihvaćanju Izvješća o obavljenoj reviziji upravljanja i raspolaganja nekretninama jedinica lokalne i područne (regionalne) samouprave na području Sisačko-moslavačke županije.

(Odluke između 27. i 28. sjednice Općinskog vijeća)
(od 28.01.2016. do 24.03.2016. godine)

15. Odluka o prihvaćanju ponude Arhitektonskog Ateliera Deset d.o.o. Zagreb za izradu Urbanističkog plana uređenja Turističke zone Mustafina Klada. 28.01.2016.
16. Odluka o neprovođenju postupka strateške procjene utjecaja na okoliš za VI. Izmjene i dopune Prostornog plana uređenja Općine Velike Ludine. 28.01.2016.
17. Odluka o prihvaćanju Izvješća Komisije za popis osnovnih sredstava, potraživanja i obveza i novčanih sredstava sa stanjem na dan 31.12.2015. godine. 29.01.2016.
18. Odluka o prihvaćanju Izvješća Komisije za popis (inventuru) dugotrajne imovine, materijala i sitnog inventara sa
30. Odluka o isplati naknade za Uskrs

- stanjem na dan 31.12.2015. godine. 29.01.2016.
19. Odluka o prihvaćanju ponude STIL POPOVAČA d.o.o. Sisačka 9, 44317 Popovača za izmjenu glavnog voda električne energije u mrtvačnici od kućnog priključnog mjernog ormarića do razvodnog ormarića. 01.02.2016.
20. Odluka o prihvaćanju ponude Lonie d.d. Kutina za nabavku seta posuđa i pribora za jelo za Dom Ruškovica. 01.02.2016.
21. Odluka o visini naknada i troškova za provedbu izbora mjesnih odbora 02.02.2016.
22. Odluka o prihvaćanju ponude EKO-VET PROIZVODNJA d.o.o. Zagreb, Dužice 1, za Izradu Izjave o fiskalnoj odgovornosti i Izrade Godišnjeg izvješća za 2015. godinu. 03.02.2016.
23. Odluka o prihvaćanju ponude Lonie d.d. Kutina za nabavku zdjela za salatu, grabilice za juhu i PVC seta za sol, papar i čačkalice za Dom Ruškovica. 08.02.2016.
24. Odluka o prihvaćanju ponude Arhitektonskog Ateliera Deset d.o.o. Zagreb za izradu Izvješća o stanju u prostoru Općine Velika Ludina. 08.02.2016.
25. Odluka o provedbi postupka ocjene o potrebi strateške procjene utjecaja na okoliš Urbanističkog plana uređenja turističke zone Mustafina Klada. 11.02.2016.
26. Odluka o utvrđivanju prijedloga urbanističkog plana uređenja turističke zone Mustafina Klada za javnu raspravu 18.02.2016.
27. PLAN PRIJMA na stručno osposobljavanje za rad bez zasnivanja radnog odnosa u Jedinostveni upravni odjel Općine Velika Ludina za 2016. godinu. 26.02.2016.
28. Odluka o imenovanju Marte Kucelj za člana povjerenstva Moslavine d.o.o. u postupku nabave Izvođenja radova i nabave materijala za izgradnju vodospremnika i crpne stanice „TOROVI“. 04.03.2016.
29. Izvješće o provedbi Plana gospodarenja otpadom Općine Velika Ludina za 2015. Godinu. 08.03.2016.

djelatnicima Općine Velika Ludina iz Proračuna Općine Velika Ludina za 2016. godinu. 16.03.2016.

31. Odluka o isplati naknade za Uskrs vježbenicima Općine Velika Ludina:
- Loreni Beronić iz Popovače,
- Hrvoju Plaščaru iz Vidrenjaka.
16.03.2016.

32. Odluka o isplati naknade za Uskrs Kristini Hajnić, djelatnici na zamjeni za porodiljni dopust ravnateljice Josipe Gašparec u Knjižnici i čitaonici Velika Ludina. 16.03.2016.

33. Odluka o isplati naknade za Uskrs djelatnicama Dječjeg vrtića Ludina iz Proračuna Općine Velika Ludina za 2016. 6.03.2016.

34. Odluka o isplati jednokratne financijske pomoći osobama s područja Općine Velika Ludina na prijedlog Odbora za socijalnu skrb. 18.03.2016.

ODLUKE OPĆINSKOG IZBORNOG POVJERENSTVA

18. OBVEZNE UPUTE BROJ MO-IV
o pravima i dužnostima promatrača i o načinu promatranja rada tijela za provođenje izbora za članove vijeća mjesnih odbora na području Općine Velika Ludina. 29.01.2016.

19. OBVEZNE UPUTE BROJ MO-V
o načinu uređenja prostorija u kojima će se glasovati na biračkom mjestu. 03.02.2016.

20. OBVEZNE UPUTE BROJ MO-VI
o načinu glasovanja nepismenih osoba, osoba s tjelesnom manom ili težom bolesti. 03.02.2016.

21. REZULTATI IZBORA ZA VIJEĆE MJESNOG ODBORA MUSTAFINA KLADA. 08.02.2016.

22. REZULTATI IZBORA ZA VIJEĆE MJESNOG ODBORA KOMPATOR. 08.02.2016.

23. REZULTATI IZBORA ZA VIJEĆE MJESNOG ODBORA RUŠKOVICA. 08.02.2016.

24. REZULTATI IZBORA ZA VIJEĆE MJESNOG ODBORA MALA LUDINA. 08.02.2016.

25. REZULTATI IZBORA ZA VIJEĆE MJESNOG ODBORA GRABRIČINA. 08.02.2016.

26. REZULTATI IZBORA ZA VIJEĆE MJESNOG ODBORA VIDRENJAK. 08.02.2016.

27. REZULTATI IZBORA ZA VIJEĆE MJESNOG ODBORA OKOLI. 08.02.2016.

28. REZULTATI IZBORA ZA VIJEĆE MJESNOG ODBORA VELIKA LUDINA. 08.02.2016.

29. REZULTATI IZBORA ZA VIJEĆE MJESNOG ODBORA GRABROV POTOK. 08.02.2016.

30. REZULTATI IZBORA ZA VIJEĆE MJESNOG ODBORA GORNJA VLAHINIČKA. 08.02.2016.

31. REZULTATI IZBORA ZA VIJEĆE MJESNOG ODBORA LUDINICA. 08.02.2016.

32. REZULTATI IZBORA ZA VIJEĆE MJESNOG ODBORA KATOLIČKO SELIŠĆE. 08.02.2016.

OPĆINSKO VIJEĆE**(28. sjednica Općinskog vijeća,
29.03.2016.)****REPUBLIKA HRVATSKA
ŽUPANIJA SISAČKO-MOSLAVAČKA
OPĆINA VELIKA LUDINA
OPĆINSKO VIJEĆE****4.**

Na temelju članka 34. Statuta Općine Velika Ludina („Službene novine Općine Velika Ludina“ broj: 6/09, 7/11, 2/13 i 6/14), Općinsko vijeće Općine Velika Ludina na svojoj 28. sjednici održanoj 29.03.2016. godine donijelo je

KLASA: 363-01/16-01/01
URBROJ: 2176/19-01-16-6
Velika Ludina, 29.03.2016.

**Predsjednik:
Vjekoslav Kamenščak v.r.**

O D L U K U**I**

Daje se suglasnost Općinskom načelniku Općine Velika Ludina Draženu Pavloviću za potpis Ugovora o partnerstvu na projektu „Magistralni vodovod Kutina – Lipovljani i vodospremnik i crpna stanica Torovi“ između „Moslavine“ d.o.o. Kutina, Zagrebačka 1 – Isporučitelj vodne usluge i Grada Kutine, Grada Popovače, Općine Velika Ludina i Općine Lipovljani – Partneri u projektu, temeljem projekta br. EN.2.1.16. u sklopu Operativnog programa „Zaštita okoliša“ za razdoblje 2007-2013, projektna prijava EN.2.1.16.

II

Daje se suglasnost Općinskom načelniku Općine Velika Ludina za potpis Ugovora o sufinanciranju projekta Magistralni vodovod Kutina – Lipovljani i vodospremnik i crpna stanica Torovi između „Moslavine“ d.o.o. Kutina – Isporučitelja vodne usluge i Ministarstva poljoprivrede, Hrvatskih voda, Grada Kutine, Grada Popovače, Općine Velika Ludina, Općine Lipovljani – partnerima u projektu.

Sufinanciranje Općine Velika Ludina prema navedenom Ugovoru iznosit će 59.623,94 kn.

III

Ova Odluka stupa na snagu dan nakon objave u „Službenim novinama Općine Velika Ludina“.

5.

Na temelju članaka 109. i 113. Zakona o prostornom uređenju ("Narodne novine" broj 153/13), članka 34. i 35. Statuta Općine Velika Ludina (Službene novine Općine Velika Ludina br. 6/09) Općinsko vijeće Općine Velika Ludina na 28. sjednici održanoj 29.03.2016. godine donijelo je

ODLUKU

o VI. izmjenama i dopunama Odluke o donošenju Prostornog plana uređenja Općine Velika Ludina

Članak 1.

Donose se VI. izmjene i dopune PROSTORNOG PLANA UREĐENJA OPĆINE VELIKA LUDINA (u nastavku teksta: Plan) koje je izradio Arhitektonski atelier deset; d.o.o. za arhitekturu i urbanizam iz Zagreba.

Članak 2.

Plan je sadržan u elaboratu "VI. Izmjene i dopune PROSTORNOG PLANA UREĐENJA OPĆINE VELIKA LUDINA" koji se sastoji od:

KNJIGA 1 - Odredbe za provođenje i grafički dio

- kartografski prikazi kojima se zamjenjuju kartografski prikazi istog naziva iz izvornog plana:

1.	KORIŠTENJE I NAMJENA PROSTORA	1 : 25000
2.2.	CIJEVNI TRANSPORT NAFTE I PLINA	1 : 25000
3.	UVJETI KORIŠTENJA, UREĐENJA I ZAŠTITE PROSTORA	1 : 25000
4.	GRAĐEVINSKA PODRUČJA NASELJA	
4.03.	Grabrov Potok	1 : 5000
4.04.	Katoličko Selišće	1 : 5000
4.11.	Velika Ludina	1 : 5000

KNJIGA 2 - Obavezni prilozi plana:

1. Opći podaci o tvrtki izrađivača
2. Obrazloženje plana
3. Izvješće o javnoj raspravi
4. Evidencija izrade i donošenja plana

Elaborat iz stavka 1. ovog članka sastavni je dio ove odluke i ovjerava se pečatom Općinskog vijeća Općine Velika Ludina i potpisom predsjednika Općinskog vijeća.

Članak 3.

U članku 42. dodaje se stavak 7. koji glasi:

(7) Pojas služnosti uličnog vodovoda iznosi 5.0 m, a magistralnog vodovoda iznosi 6.0m računajući po polovinu pojasa od osi cjevovoda. U slučaju kada se cjevovod nalazi u blizini granice vlasničke čestice pojas služnosti određuje se tom granicom a ostatak do 5.0m odnosno 6.0m prenosi se na drugu stranu. Navedeno vrijedi ako sa vlasnikom čestice nije ugovoreno drugačije.

Članak 4.

U članku 44. stavku 2. mijenjaju se alineje 2. i 3. tako da glase:

- cjevovode izvoditi od polietilenskog, poliesterskog, polivinilnog ili betonskog materijala PE, PEHD, PVC
- vrstu materijala za izradu revizionih okana određuje nadležni distributer

Članak 5.

U članku 44. mijenja se stavak 6. tako da glasi:

(6) Pojas služnosti kanalizacijske odvodnje iznosi 4.0m računajući po polovinu pojasa od osi cjevovoda. U slučaju kada se cjevovod nalazi u blizini granice vlasničke čestice pojas služnosti određuje se tom granicom a ostatak do 4.0m prenosi se na drugu stranu. Navedeno vrijedi ako sa vlasnikom čestice nije ugovoreno drugačije.

Članak 6.

Stupanjem na snagu ove odluke prestaju se primjenjivati slijedeći kartografski prikazi iz važećeg Prostornog plana uređenja Općine Velika Ludina:

1.	KORIŠTENJE I NAMJENA PROSTORA	1 : 25000
2.2.	CIJEVNI TRANSPORT NAFTE I PLINA	1 : 25000
3.	UVJETI KORIŠTENJA, UREĐENJA I ZAŠTITE PROSTORA	1 : 25000
4.	GRAĐEVINSKA PODRUČJA NASELJA	
4.03.	Grabrov Potok	1 : 5000
4.04.	Katoličko Selišće	1 : 5000
4.11.	Velika Ludina	1 : 5000

Članak 7.

Ova odluka stupa na snagu osmog dana od dana objave u Službenom glasilu.

REPUBLIKA HRVATSKA
ŽUPANIJA SISAČKO-MOSLAVAČKA
OPĆINA VELIKA LUDINA
OPĆINSKO VIJEĆE

KLASA: 350-01/16-01/03
URBROJ: 2176/19-02-16-10
Velika Ludina, 29.03.2016.

Predsjednik:
Vjekoslav Kamenščak v.r.

6.

I. TEMELJNE ODREDBE	4
II ODREDBE ZA PROVOĐENJE	5
1. Građevine od važnosti za državu i županiju	5
2. Uvjeti za određivanje namjena površina na području općine	5
3. Građevinska područja naselja	6
Razgraničenje građevinskih područja naselja	6
Lokacijski uvjeti – opće odredbe i definicije	6
3.1. Mješovita, pretežito stambena namjena	9
3.2. Mješovita, poslovna i javna namjena sa oznakom M	10
3.3. Športsko rekreacijska namjena sa oznakom R	11
3.4. Gospodarska namjena	11
3.5. Groblja	12
3.6. Površine za iskorištavanje mineralnih sirovina	12
3.7. Uvjeti za izradu planova užih područja	13
4. Poljoprivredno i šumsko zemljište	14
Poljoprivredno tlo isključivo osnovne namjene	14
Šumske površine	14
Vodne površine	15
4.1. Gradnja na poljoprivrednim i šumskim površinama	15
4.1.1. Građevine za intenzivnu stočarsku i peradarsku proizvodnju	15
4.1.2. Građevine za obavljanje poljoprivrednih djelatnosti	16
4.1.3. Klijeti i spremišta voća	17
4.1.4. Građevine za intenzivni uzgoj voća, povrća i cvijeća - staklenici	17
4.1.5. Šumarske, lugarske i lovačke građevine	17
5. Uvjeti utvrđivanja koridora ili trasa i površina prometa i drugih infrastrukturnih sustava	18
5.1. Promet	18
5.1.1. Cestovni promet	18
5.1.2. Željeznički promet	20
5.2. Elektroenergetska mreža	20
5.3. Telekomunikacije	21
5.4. Plinovodna i naftovodna mreža	23
5.5. Vodovodna mreža	25
5.6. Uređivanje vodotokova	26
5.7. Odvodnja otpadnih voda	26

6. Mjere zaštite krajobraznih i prirodnih vrijednosti i kulturno-povijesnih cjelina	27
6.1. Prirodne vrijednosti	27
6.1.1. Mjere zaštite područja izrazitih vrijednosti za identitet prostora	32
6.2. Stanje pravne zaštite kulturnih dobara	32
6.2.1. Kulturna dobra upisana u registar nepokretnih kulturnih dobara (R) i kulturna dobra zaštićena rješenjem o preventivnoj zaštiti (P)	32
6.2.2. Kulturna dobra predložena za upis u registar nepokretnih kulturnih dobara (PR) i kulturna dobra zaštićena odredbama ovog plana (ZPP)	33
6.2.3. Mjere zaštite za kulturna dobra predložena za upis u registar nepokretnih kulturnih dobara (PR) i kulturna dobra zaštićena odredbama ovog plana (ZPP)	34
6.2.4. Mjere zaštite arheoloških lokaliteta	35
7. Postupanje s otpadom	35
8. Mjere sprječavanja nepovoljnog utjecaja na okoliš	35
Zaštita tla	36
Zaštita stabilnosti tla	36
Zaštita voda	36
Zaštita od požara	37
Zaštita od buke	37
Mjere zaštite od prirodnih i drugih nesreća	38
Preventivne mjere zaštite od poplava	38
Preventivne mjere zaštite od potresa	38
Preventivne mjere zaštite od ostalih uzroka (tuča)	39
Preventivne mjere zaštite od tehničko-tehnoloških katastrofa i velikih nesreća	39
9. Izgrađene građevine izvan građevinskih područja	39
III. ZAVRŠNE ODREDBE	39

Na temelju članka 113. Zakona o prostornom uređenju (Narodne novine broj 153/13), članka 51. i 105. Statuta Općine Velika Ludina ("Službene novine Općine Velika Ludina" br: 6/09, 7/11, 2/13 i 6/14) putem Odbora za Statut i Poslovník, Općinsko vijeće Općine Velika Ludina na svojoj 28. sjednici održanoj dana 29.03.2016. godine utvrdilo je

PROČIŠĆENI TEKST

Odluke o donošenju Prostornog plana uređenja Općine Velika Ludina

I. TEMELJNE ODREDBE

Članak 8.

(1) Utvrđuje se pročišćeni tekst Odluke o donošenju Prostornog plana uređenja Općine Velika Ludina (Službene novine Općine Velika Ludina 9/01, 3/05, 3/10, 1/11, 6/14 i 2/16)

(2) Pročišćeni grafički dio Prostornog plana uređenja Općine Velika Ludina sastoji se od slijedećih kartografskih prikaza:

	naziv grafičkog priloga	mjerilo	
1.	KORIŠTENJE I NAMJENA POVRŠINA	1 : 25000	VI. izmjene i dopune PPUO
2.1.	ELEKTROENERGETSKA I TELEKOMUNIKACIJSKA MREŽA	1 : 25000	V. izmjene i dopune PPUO
2.2.	CIJEVNI TRANSPORT NAFTE I PLINA	1 : 25000	VI. izmjene i dopune PPUO
2.3.	VODOOPKRBA	1 : 25000	V. izmjene i dopune PPUO
2.4.	UREĐENJE REŽIMA VODA	1 : 25000	V. izmjene i dopune PPUO
2.5.	ODVODNJA I PROČIŠĆAVANJE OTPADNIH VODA	1 : 25000	II. izmjene i dopune PPUO
3.	UVJETI KORIŠTENJA, UREĐENJA I ZAŠTITE PROSTORA	1 : 25000	VI. izmjene i dopune PPUO
4.	GRAĐEVINSKA PODRUČJA NASELJA	1 : 5000	
4.1.	Gornja Vlahinička		II. izmjene i dopune PPUO
4.2.	Grabričina		PPUO
4.3.	Grabrov Potok		VI. izmjene i dopune PPUO
4.4.	Katoličko Selišće		VI. izmjene i dopune PPUO
4.5.	Kompator		V. izmjene i dopune PPUO
4.6.	Ludinica		V. izmjene i dopune PPUO
4.7.	Mala Ludina		V. izmjene i dopune PPUO
4.8.	Mustafina Klada		V. izmjene i dopune PPUO
4.9.	Okoli		V. izmjene i dopune PPUO
4.10.	Ruškovicica		I. izmjene i dopune PPUO
4.11.	Velika Ludina		VI. izmjene i dopune PPUO
4.12.	Vidrenjak		V. izmjene i dopune PPUO

(3) U pročišćenom tekstu Odredbe za provođenje počinjaju sa člankom 5. radi usklađivanja sa numeracijom članaka u izvornom planu.

II ODREDBE ZA PROVOĐENJE

1. Građevine od važnosti za državu i županiju

Članak 12.

Planom su utvrđena slijedeće građevine i područja od važnosti za državu i županiju:

(1) Građevine i područja od važnosti za državu

prometne građevine

- državna autocesta A3
- željeznička pruga M103 Dugo Selo - Novska na koridoru RH1 DG – Savski Marof – Zagreb – Vinkovci – Tovarnik – DG

energetske građevine

- eksploatacijsko polje ugljikovodika (EPU) "Okoli"
- eksploatacijsko polje ugljikovodika (EPU) "Vežišće"
- eksploatacijsko polje podzemno skladište plina "EP PSP Okoli"
- centralna plinska stanica Okoli
- dalekovod 2 * 400 kV
- magistralni naftovod za međunarodni transport JANAF
- magistralni plinovod Ivanić Grad – Kutina
- regionalni plinovod Ivanić Grad – Stružec
- regionalni plinovod čvor Okoli – CPS Okoli

telekomunikacijske građevine

- radijski koridor

zaštićeni dijelovi prirode

- park prirode Lonjsko Polje

(2) Građevine i područja od važnosti za županiju

prometne građevine

- županijska cesta Ž 3124 – D43 – Bunjani – Voloder – Kutina – Novska (D47)
- županijska cesta Ž 3158 – Okoli – V. Ludina – Gornja Vlahinička
- županijska cesta Ž 3128 – M. Ludina – Ž 3158

2. Uvjeti za određivanje namjena površina na području općine

Članak 13.

(1) Površine u obuhvatu plana razgraničena su na slijedeće namjene:

- građevinska područja – površine za razvoj i uređenje naselja
- poljoprivredno i šumsko zemljište

(2) Građevinska područja razgraničena su na

- građevinska područja naselja
 - stambena i mješovita namjena bez posebne oznake
 - mješovita, poslovna i javna namjena sa oznakom M
 - sport i rekreacija sa oznakom R
- građevinska područja izdvojene namjene izvan naselja
 - za gospodarsku namjenu sa oznakom I
 - za gospodarsku, ugostiteljsku i turističku namjenu sa oznakom T
 - za eksploataciju mineralnih sirovina sa oznakom E
 - groblje sa oznakom G
- površine za eksploataciju mineralnih sirovina sa oznakom E
 - eksploatacijsko polje nafte i plina 'Okoli'
 - eksploatacijsko polje ugljikovodika 'PSP OKOLI'

(3) Poljoprivredno i šumsko zemljište razgraničeno je na:

- vrijedno obradivo tlo s oznakom P2

- ostalo obradivo tlo s oznakom P3
- ostalo poljoprivredno i šumsko zemljište s oznakom PŠ
- šume osnovne namjene s oznakom Š1
- zaštitne šume s oznakom Š2
- šume posebne namjene s oznakom Š3

3. Građevinska područja naselja

Članak 14.

Građevinska područja naselja su površine za razvoj i uređenje naselja namijenjene izgradnji i uređenju naselja a sastoje se od izgrađenog i neizgrađenog dijela. Građevinska područja naselja prikazana su na kartografskom prikazu broj 4. "Građevinska područja naselja" u mjerilu 1:5000.

Razgraničenje građevinskih područja naselja

Članak 15.

Unutar građevinskih područja naselja planom su razgraničene površine slijedećih namjena:

- stambene i mješovite namjene bez posebne oznake
- mješovita, poslovna i javna namjena sa oznakom M
- sportska i rekreacijska namjena sa oznakom R

Članak 16.

Planom su utvrđene slijedeće površine građevinskih područja izvan naselja:

- za gospodarsku i poslovnu namjenu sa oznakom I
- za gospodarsku, ugostiteljsku i turističku namjenu sa oznakom T
- groblja sa oznakom G
- površine za iskorištavanje mineralnih sirovina sa oznakom E

Lokacijski uvjeti – opće odredbe i definicije

Članak 17.

Za gradnju u građevinskim područjima naselja i građevinskim područjima izdvojene namjene izvan naselja planom se određuju slijedeći lokacijski uvjeti:

- oblik građevinske čestice
 - građevinske čestice moraju imati površinu i oblik koji omogućuje njeno racionalno korištenje
 - za nepravilne (izlomljene) granice čestica pri formiranju građevinske čestice preporučuje se provedba postupka izravnjanja međa ako to dopušta konfiguracija terena
- veličina građevinske čestice
 - planom se određuju najmanje površine građevinske čestice koje su u nastavku ovih odredbi označene kraticom P_{\min} = najmanja površina građevinske čestice u m^2
 - planom se određuju najmanje širine građevinske čestice na građevinskom pravcu koje su u nastavku ovih odredbi označene kraticom \check{S}_{\min} = najmanja širina građevinske čestice u m
- namjena građevine
 - namjena građevine određuje se u skladu sa namjenom površina određenom ovim planom
 - uz stambene, stambeno – poslovne, poslovne i gospodarske građevine na čestici se mogu graditi i pomoćne građevine (garaže, spremišta, ljetne kuhinje, radionice, nadstrešnice, građevine za proizvodnju energije iz obnovljivih izvora i slično)
- veličina građevine određuje se prema najvećim dopuštenim koeficijentima izgrađenosti (k_{ig}) i iskorištenosti (k_{is}) i najvećem dopuštenom broju katova (K_{\max})

- najveći dopušteni koeficijent izgrađenosti k_{ig} je vertikalna projekcija svih zatvorenih, otvorenih i natkrivenih konstruktivnih dijelova građevine osim balkona, na građevnu česticu, podijeljen sa površinom čestice
 - u planom utvrđeni najveći dopušteni koeficijenti izgrađenosti ne uračunava se vertikalna projekcija podzemnih garaža koje su potpuno ukopane u zemlji čime se omogućuje njihova kvalitetnija iskorištenost
- najveći dopušteni broj nadzemnih katova određuje se u nastavku ovih odredbi oznakom K_{max} te se označava kao P (prizemlje) + nK (broj katova iznad prizemlja)
 - gradnja podruma (Po) se omogućuje ispod svih građevina
 - gradnja suterena (S) se omogućuje ispod svih građevina
 - gradnja potkrovlja (Pk) se omogućuje na svim građevinama
 - na svim građevinama umjesto potkrovnne može se graditi mansardna (Mn) etaža
 - mansardnom etažom smatra se potkrovnna etaža čija tlocrtna površina iznosi najviše 75% tlocrtnne površine građevine (vertikalna projekcija svih zatvorenih, otvorenih i natkrivenih konstruktivnih dijelova građevine osim balkona, na građevnu česticu)
 - visina prizemlja za stambene, stambeno – poslovne i poslovne građevine može biti najviše 4 m
 - visina prizemlja za građevine gospodarske (proizvodne, poslovne (trgovačke) i turističke) i javne namjene može biti i veća od 4m, ovisno o namjeni građevine
- građevinska brutto površina određuje se prema koeficijentu iskorištenosti koji je ovim planom utvrđen za pojedine namjena površina
 - najveći dopušteni koeficijent iskorištenosti k_{is} je zbroj vertikalnih projekcija svih katova zgrade na građevnu česticu podijeljen sa površinom čestice
 - u planom utvrđeni najveći dopušteni koeficijenti izgrađenosti ne uračunava se GBP podzemnih garaža koje su potpuno ukopane u zemlji
- broj funkcionalnih jedinica
 - najveći dopušteni broj funkcionalnih jedinica određen je za pojedine namjene površina prema namjeni građevina
 - u jednoj višestambenoj zgradi može se graditi najviše 20 stanova
 - u hotelu, pansionu, prenočištu i sličnim sadržajima koji se mogu graditi unutar građevinskog područja mješovite, pretežito stambene namjene najveći dopušteni kapacitet iznosi 50 ležajeva
- smještaj građevina na čestici određuje se
 - najmanjim dopuštenim udaljenostima od regulacijskog pravca (regulacijski pravac je granica čestice prema javnoj, zelenoj ili drugoj površini koja nije gradiva (npr. inundacijski pojas vodotoka) – na zidovima koji se grade na regulacijskom pravcu mogu se izvoditi sve vrste i veličine otvora)
 - najmanjim dopuštenim udaljenostima od ostalih granica čestice (bočne granice čestice i dvorišna granica čestice)
 - ako građevna čestica graniči s vodotokom udaljenost regulacijske linije parcele od granice ruba korita vodotoka ne može biti manja od 6 m, a građevna parcela ne može se osnivati na način koji bi onemogućavao uređenje korita i pristup vodotoku
- uvjeti za oblikovanje građevine planom su određeni u skladu sa namjenom površina
- uvjeti za nesmetani pristup, kretanje, boravak i rad osoba smanjene pokretljivosti
 - sve javne površine moraju biti uređene na način koji omogućuje pristup i kretanje osobama smanjene pokretljivosti, sukladno posebnim propisima

(Pravilnik o osiguranju pristupačnosti građevina osobama s invaliditetom i smanjene pokretljivosti)

- sve građevine moraju biti planirane, projektirane i izgrađene na način koji omogućuje pristup, kretanje, boravak i rad osobama smanjene pokretljivosti, sukladno posebnim propisima (Pravilnik naveden u prethodnoj točki)
- uvjeti za uređenje građevne čestice, zelenih i parkirališnih površina
 - Oko građevne čestice mogu se izvoditi ograde visine do 1,2 m. Ograde se mogu izvoditi kao zidovi (kamen, kombinacija kamena i zelenila, odnosno kamena, betona i zelenila), ograde od metala (kovano željezo i slično) ili kao zelene ograde
 - Ulične ograde podižu se iza regulacijske linije prema ulici uz suglasnost nadležnog tijela jedinice lokalne samouprave, na način da najmanje 50% vertikalne površine ograde bude transparentno.
 - Prostor između regulacijskog i građevnog pravca u pravilu se uređuje kao zelena površina sa kolnim ulazom širine minimalno 3 m. U prostoru između građevnog i regulacijskog pravca mogu se uređivati parkirališta.
 - Potporni zidovi mogu se graditi na strmim terenima, a moraju u cijelosti biti izvedeni na građevnoj čestici.
 - Na neizgrađenom dijelu čestice mora se očuvati prirodna konfiguracija terena. Iskopi se mogu izvoditi samo radi gradnje temelja, podruma i suterena a neizgrađeni dijelovi kosog terena moraju se urediti kaskadno ili zadržati u prirodnom (zatečenom) nagibu.
 - Planom su određene najmanje dopuštene površine ozelenjenog dijela građevne čestice označene oznakom Z_{min}
 - Planom utvrđene obavezne zelene površine na čestici mogu se uređivati nad podzemnim dijelovima građevine ako iste zauzimaju cijelu površinu čestice.
 - Potreban broj parkirališnih mjesta mora se osigurati u skladu sa namjenom građevine, prema slijedećim kriterijima:
 - za stambenu namjenu 1 PM / 1 stambenoj jedinici
 - za poslovnu namjenu (uredi, servisi, usluge) 5 PM na 100 m² GBP
 - za zdravstvenu namjenu 5 PM na 100 m² GBP
 - za trgovine 5 PM na 100 m² GBP
 - za sportske dvorane i igrališta 1 PM na 10 sjedala
 - za ugostiteljske objekte 1 PM na 4 sjedeća mjesta ili jedno PM na 40 m²
 - za dječje ustanove 1 PM / 50 m²
 - za škole 2 PM / učionici
 - za vjerske građevine 1 PM na 10 sjedala
 - za sve ostale nespomenute namjene 1PM / 100 m²
 - za ugostiteljsko – turističke smještajne sadržaje u skladu s propisima o vrsti i kategoriji građevine
 - Parkirališne površine za stambenu namjenu moraju se osigurati na vlastitoj građevnoj čestici, a za javne, poslovne i gospodarske namjene parkirališna mjesta mogu biti osigurana i na parkiralištu udaljenom najviše 100m od građevine, uz odgovarajući ugovor o služnosti.
 - Parkirališna mjesta uređena na terenu mogu se natkrivati montažnim nadstrešnicama izvedenim od metala ili drva (pergole i slično).
- način i uvjeti priključenja čestice na prometnu površinu i infrastrukturu
 - Svaka građevna čestica mora imati neposredan pristup na kolnu prometnu površinu (površinu javne namjene ili površinu u vlasništvu vlasnika građevne čestice ili površinu na kojoj je osnovano pravo služnosti prolaza a kojom se osigurava pristup do građevne čestice) kojim se omogućuje prilaz vozila na česticu.

- U izgrađenim dijelovima naselja kolnim prometnim površinama smatraju se sve postojeće lokalne i nerazvrstane ceste i putevi bez obzira na širinu kolnika i zemljišnog pojasa.
- Ako se parcela nalazi uz ceste različitog značaja priključak parcele ostvaruje se na cestu nižeg značaja.
- Građevne čestice se priključuju na infrastrukturu koja se u pravilu izvodi u prometnim površinama ili zračnim vodovima (elektrika, telekomunikacije). Posebni uvjeti priključenja čestice odredit će se u postupku izdavanja lokacijske dozvole ili rješenja o uvjetima građenja u skladu sa načelnim uvjetima utvrđenim u poglavlju 5. ovih odredbi.
- Sve građevine moraju se obvezno priključiti na komunalnu mrežu vodovoda i odvodnje otpadnih voda.
- Ako vodovodna mreža nije izgrađena opskrba pitkom vodom rješava se iz higijenskih zdenaca.
- Do izgradnje kanalizacijskog sustava u naseljima otpadne vode mogu se upuštati u nepropusne sabirne jame koje se moraju redovito prazniti po ovlaštenom poduzeću. Nakon izgradnje javnog sustava odvodnje obavezno je priključenje na isti.

- mjere zaštite okoliša i način sprječavanja nepovoljnog utjecaja na okoliš

Obvezno je za svaku postojeću ili planiranu građevinu osigurati rješenje odvodnje otpadnih voda. Do izgradnje sustava odvodnje otpadnih voda, iznimno se u izgrađenim dijelovima građevinskih područja naselja, dozvoljava izgradnja sabirnih jama za građevine kapaciteta do 10 ES. Nakon izgradnje planiranog javnog sustava odvodnje obavezno je priključenje tih građevina na cjeloviti javni sustav odvodnje i pročišćavanja otpadnih voda. Pojedinačne sabirne jame mogu se prazniti isključivo odvoženjem na izgrađene sustave za pročišćavanje.

3.1. Mješovita, pretežito stambena namjena

Članak 18.

Na građevnim česticama u građevinskom području stambene i mješovite namjene koje je u planu označeno tamno žutom bojom bez posebne oznake utvrđuju se slijedeći lokacijski uvjeti:

- najmanja površina čestice, najmanja širina čestice, najveća dopuštena katnost, najveća dopuštena veličina građevine, najveća dopuštena građevinska brutto površina i najmanja dopuštena površina ozelenjenog dijela čestice

određeni su ovisno o namjeni građevine i načinu gradnje na slijedeći način:

za stambene, stambeno – poslovne, poslovne i gospodarske građevine proizvodne i zanatske namjene					
za slobodnostojeći način gradnje					
P_{min}	\check{S}_{min}	K_{max}	$k_{ig\ max}$	$k_{is\ max}$	Z_{min}
400	12	P+Pk	0,40	0,60	0,20
600	16	P+1+Pk			
za poluugrađeni način gradnje					
P_{min}	\check{S}_{min}	K_{max}	$k_{ig\ max}$	$k_{is\ max}$	Z_{min}
300	10	P+Pk	0,40	0,60	0,20
400	14	P+1+Pk			
za ugrađeni način gradnje					
P_{min}	\check{S}_{min}	K_{max}	$k_{ig\ max}$	$k_{is\ max}$	Z_{min}
250	10	P+Pk	0,40	0,60	0,20
300	12	P+1+Pk			
za javne građevine i građevine turističke namjene (hotel, pansion, prenočište i sl.)					
za slobodnostojeći način gradnje					

P_{min}	\check{S}_{min}	K_{max}	$k_{ig\ max}$	$k_{is\ max}$	Z_{min}
800	20	P+2+Pk	0,60	1,20	0,20

- namjena građevine

u građevinskom području stambene i mješovite namjene na građevnoj čestici mogu se graditi građevine slijedećih namjena:

- stambene i stambeno – poslovne građevine sa pomoćnim građevinama
- javne građevine
- gospodarske građevine i prostori:
 - proizvodne i zanatske namjene, te gospodarske građevine u funkciji poljoprivredne proizvodnje, najveće GBP do 600 m²
 - poslovne namjene
 - ugostiteljsko – turističke namjene (hotel, pansion, prenoćište, restoran i sl.) kapaciteta do 20 ležajeva
 - građevine za proizvodnju energije iz obnovljivih izvora
- zelene površine i parkovi
- infrastrukturne građevine

- smještaj građevina na čestici

Građevine se mogu graditi kao slobodnostojeće, poluugrađene ili ugrađene.

Slobodnostojeće građevine se mogu graditi u svim građevnim područjima naselja mješovite, pretežito stambene namjene.

Poluugrađene i ugrađene građevine se mogu graditi u postojećim, gusto izgrađenim dijelovima naselja uz posebne uvjete gradnje nadležnog tijela jedinice lokalne samouprave. Poluugrađene i ugrađene građevine se mogu graditi i u neizgrađenim dijelovima naselja ako su dio cjelovitog urbanističko-arhitektonskog

Građevine moraju biti udaljene najmanje 5m od regulacijskog pravca. U postojećim, pretežito izgrađenim dijelovima naselja udaljenost od regulacijskog pravca može biti i manja, ako su na takvoj manjoj udaljenosti izgrađene postojeće susjedne građevine.

Slobodnostojeće građevine moraju biti udaljene najmanje najmanje 3m od bočnih i dvorišne granice čestice. Iznimno se na česticama užim od 16m slobodnostojeća građevina može graditi na udaljenosti do 1m od jedne bočne granice čestice, pri čemu se na zidovima koji su izgrađeni na udaljenosti manje od 3m od granice susjedne čestice mogu izvoditi isključivo fiksni otvori s neprovidnim staklom.

Poluugrađene građevine moraju biti udaljene najmanje 3m od jedne bočne te najmanje 3m od dvorišne granice čestice. Na zidovima koji se grade na granici čestice ne mogu se izvoditi nikakvi otvori. Za gradnju poluugrađene građevine potreban je pismeni pristanak vlasnika čestice na čijoj se granici gradi zid građevine.

Ugrađene građevine moraju biti udaljene najmanje 6m od dvorišne granice čestice. Na zidovima koji se grade na granici čestice ne mogu se izvoditi nikakvi otvori. Za gradnju ugrađene građevine potreban je pismeni pristanak vlasnika čestica na čijoj se granici grade zidovi građevine.

- uvjeti za oblikovanje građevine

- zgrade se mogu graditi sa kosim ili ravnim krovovima
- kosi krov može biti nagiba do 45 stupnjeva
- za nove građevine preporučuje se nagib kosog krova između 25 i 35 stupnjeva i pokrivanje crijepom
- pročelje građevine može se izvoditi u žbuci, opeci ili oblozi drvom, kamenom te drugim suvremenim materijalima (aluminij i slično) kada je to primjereno namjeni građevine

3.2. Mješovita, poslovna i javna namjena sa oznakom M

Članak 19.

Površine mješovite, poslovne i javne namjene planom su predviđena u središnjem dijelu naselja Velika Ludina. Na ovim se površinama primjenjuju lokacijski uvjeti utvrđeni za površine mješovite, pretežito stambene namjene uz slijedeću iznimku:

- namjena građevine

u građevinskom području mješovite, poslovne i javne namjene na građevnoj čestici mogu se graditi građevine slijedećih namjena:

- stambene i stambeno – poslovne građevine sa pomoćnim građevinama
- javne građevine
- gospodarske građevine i prostori:
 - poslovne namjene
 - ugostiteljsko – turističke namjene (hotel, pansion, prenoćište, restoran i sl.) kapaciteta do 20 ležajeva
 - građevine za proizvodnju energije iz obnovljivih izvora
- zelene površine i parkovi
- infrastrukturne građevine

3.3. Športsko rekreacijska namjena sa oznakom R

Članak 20.

Unutar građevinskog područja športske i rekreacijske namjene sa oznakom R omogućuje se gradnja i uređivanje svih vrsta otvorenih i zatvorenih športskih terena i igrališta sa pratećim sadržajima (svlačionice, teretane, saune, ugostiteljski, zabavni, trgovački i uslužni sadržaji i slično).

Ukupna površina pratećih rekreacijskih, ugostiteljskih i trgovačkih sadržaja u zatvorenim prostorima može iznositi do najviše:

- 20% površine otvorenih športskih igrališta
- 40% GBP površine zatvorenih športskih dvorana

Otvorena športska igrališta za nogomet, rukomet, košarku i tenis mogu se graditi unutar građevinskih područja naselja.

Građevine športsko rekreacijske namjene moraju zadovoljavati slijedeće uvjete:

- koeficijent izgrađenosti parcele može biti najviše 0.4
- katnost građevine najviše P+1 (uz mogućnost gradnje podruma ili suterena, ovisno o nagibu terena, te potkrovlja)
- visina građevine najviše 15 m (do vijenca)
- najmanje 20% površine čestice mora biti ozelenjeno

3.4. Gospodarska namjena

Članak 21.

(1) Izvan naselja planirana su građevinska područja gospodarske, proizvodne i poslovne namjene sa oznakom I; te područja gospodarske, ugostiteljsko-turističke namjene sa oznakom T.

(2) U izdvojenim građevinskim područjima gospodarske, proizvodne i poslovne namjene koja su u planu označena oznakom I mogu se graditi proizvodne: industrijske, zanatske, skladišne; poslovne: uredske, trgovačke, uslužne; građevine za proizvodnju energije iz obnovljivih izvora; te druge građevine namijenjene gospodarskim djelatnostima. U građevinama gospodarske namjene mogu se uređivati športsko rekreacijski sadržaji za vlastito korištenje. Na površinama gospodarske namjene mogu se smjestiti sadržaji koji bitno ne onečišćuju okoliš, odnosno oni kod kojih se mogu osigurati propisane mjere zaštite okoliša. Za gospodarske namjene koje imaju nepovoljan utjecaj na okoliš potrebno je izraditi studiju utjecaja na okoliš sukladno odredama posebnih propisa. Za neizgrađene i neuređene površine gospodarske namjene u izdvojenim građevinskim područjima izvan naselja planom je utvrđena obaveza izrade urbanističkih planova uređenja.

Na površinama gospodarske, proizvodne i poslovne namjene planom se utvrđuju slijedeći lokacijski uvjeti:

- najmanja površina čestice može biti 1000 m²
- čestica mora imati neposredan pristup na javnu prometnu površinu u širini najmanje 6 m
- radius zaokretanja na spoju kolnog pristupa na česticu i javne prometne površine mora biti najmanje 6 m
- koeficijent izgrađenosti čestice može biti najviše 0.3
- koeficijent iskorištenosti čestice može biti najviše 0.5
- visina građevine najviše Podrum+Prizemlje+Kat
- visina građevine najviše 12 m
- ukupna visina građevine najviše 16 m
- dijelovi građevine mogu biti viši od 16 m samo iznimno i to isključivo radi zahtjeva tehnoloških ili proizvodnih procesa
- najmanja udaljenost od regulacijskog pravca mora iznositi 10 m
- najmanja udaljenost od ostalih granica čestice mora iznositi 5 m
- najmanje 20% površine parcele mora biti ozelenjeno, odnosno zasađeno visokim stablima

(3) U izdvojenom građevinskom području gospodarske, ugostiteljsko-turističke namjene koje je u planu označeno oznakom T mogu se graditi građevine za smještaj gostiju (hotel, motel, prenočište, pansion, autokamp) te prateći zabavni, rekreativni i drugi sadržaji (otvoreni i zatvoreni bazeni, umjetna jezera, ribnjaci, staze za trčanje, biciklizam, jahanje i slično, te građevine za proizvodnju energije iz obnovljivih izvora).

Na površini gospodarske, ugostiteljsko-turističke namjene planom se utvrđuju slijedeći lokacijski uvjeti:

- ukupan smještajni kapacitet može biti najviše 20 ležajeva
- tlocrtna površina svih građevina može biti najviše 5.000 m²
- ukupna građevinska bruto površina svih građevina može biti najviše 10.000 m²
- visina građevina najviše Podrum+Prizemlje+uređeno potkrovlje
- visina građevina najviše 6 m
- ukupna visina građevina najviše 11 m
- najmanja udaljenost građevina od regulacijskog pravca i ostalih granica čestice mora iznositi 15 m

3.5. Groblja

Članak 22.

Groblja se u pravilu grade na izdvojenim građevinskim područjima naselja. Na području Općine uređeno je groblje u Maloj Ludini.

Sa površinom od 5,57 ha ovo se groblje svrstava u srednja groblja (površine od 5 do 10 ha).

3.6. Površine za iskorištavanje mineralnih sirovina

Članak 23.

Eksploatacijska polja za iskorištavanje mineralnih sirovina u planu su označena oznakom E. Planom su na području Općine određena slijedeća eksploatacijska polja

- Eksploatacijsko polje ugljikovodika (EPU) "Okoli"
- Eksploatacijsko polje ugljikovodika (EPU) "Vezišće"
- Eksploatacijsko polje podzemno skladište plina "EP PSP Okoli"

Obuhvat eksploatacijskih polja označen je u kartografskim prikazima plana u mjerilu 1:5000 i 1:25000.

Za istraživanje i eksploataciju mineralnih sirovina te građenje rudarskih objekata i postrojenja potrebno je ishoditi dozvole i odobrenja u skladu sa važećim propisima u rudarstvu.

Na površinama eksploatacijskih polja ugljikovodika mogu se graditi građevine i postrojenja u funkciji eksploatacije mineralnih sirovina:

- poslovne zgrade
- radionice
- skladišta opreme, materijala i goriva
- trafostanice i energetske vodove
- plinovodi, naftovodi, kondenzatovodi i slanovodi
- pristupne ceste
- nove bušotine s pripadajućom infrastrukturom

3.7. Uvjeti za izradu planova užih područja

Članak 24.

Temeljem važećeg PPUO izrađeni su i usvojeni slijedeći planovi:

- Detaljni plan uređenja središta Velike Ludine, obuhvata 10,55 ha
- Detaljni plan uređenja poslovne zone Velika Ludina

Izrađeni detaljni planovi ostaju na snazi.

Članak 25.

Ovim planom su građevinska područja naselja detaljno razgraničena na izgrađeni dio, neizgrađeni i uređeni dio, te neizgrađeni i neuređeni dio. Za neizgrađene i neuređene dijelove građevinskih područja planom je utvrđena obaveza izrade urbanističkih planova uređenja.

Članak 26.

(1) Planom se utvrđuje obaveza izrade slijedećih Urbanističkih planova uređenja:

Urbanistički planovi uređenja gospodarske zone u Velikoj Ludini

- *UPU 1 - gospodarska zona Velika Ludina 1, obuhvata 9,25 ha*
- *UPU 2 - gospodarska zona Velika Ludina 2, obuhvata 6,85 ha*
- *UPU 3 - gospodarska zona Velika Ludina 3, obuhvata 10,75 ha*
- *UPU 4 - gospodarska zona Velika Ludina 4, obuhvata 8,28 ha*
- *UPU 5 - turistička zona Mustafina Klada, obuhvata 3,60 ha*
- *UPU 6 - turistička zona Kompator, obuhvata 5,00 ha*
- *UPU 7 - turistička zona Mala Ludina, obuhvata 5,20 ha*
- *UPU 8 - gospodarska zona Velika Ludina 5, obuhvata 83,50 ha*

(2) Planovima GZ Velika Ludina 1-4 5 obuhvaćeno je neizgrađeno i neuređeno građevinsko područje gospodarske namjene. Područje obuhvata ovih planova je u potpunosti neizgrađeno i neuređeno, a ne nalazi se uz ili unutar granica područja zaštićenih prirodnih i kulturno povijesnih vrijednosti.

U obuhvatu ovih planova mogu se predviđati svi gospodarski sadržaji (proizvodni i poslovni).

Planom su utvrđene glavne prometnice unutar ovog područje za koje je osiguran cestovni pojas širine 15m. Prometnim rješenjem treba osigurati kvalitetan priključak na Ž 3124 i Ž 3158 u skladu sa očekivanim intenzitetom prometa unutar gospodarskih zona, te ispitati mogućnost izvođenja industrijskog kolosijeka povezanog na željezničku prugu M103.

(3) Planom turističke zone Mustafina Klada obuhvaćen je izgrađeni i neizgrađeni dio građevinskog područje izdvojene gospodarske ugostiteljsko-turističke namjene izvan naselja. Područje obuhvata plana ne nalazi se uz ili unutar granica područja zaštićenih prirodnih i kulturno povijesnih vrijednosti.

(4) Planom turističke zone Kompator obuhvaćeno je neizgrađeno građevinsko područje izdvojene gospodarske ugostiteljsko-turističke namjene izvan naselja. Područje obuhvata plana ne nalazi se uz ili unutar granica područja zaštićenih prirodnih i kulturno povijesnih vrijednosti.

(5) Planom turističke zone Mala Ludina obuhvaćen je izgrađeni i neizgrađeni dio građevinskog područje izdvojene gospodarske ugostiteljsko-turističke namjene izvan naselja. Područje obuhvata plana ne nalazi se uz ili unutar granica područja zaštićenih prirodnih i kulturno povijesnih vrijednosti.

(6) Urbanističkim planovima uređenja turističkih zona mogu se planirati građevine za smještaj gostiju (hotel, motel, prenočište, pansion, autokamp) te prateći zabavni, rekreativni i drugi sadržaji (otvoreni i zatvoreni bazeni, umjetna jezera, ribnjaci, staze za trčanje, biciklizam, jahanje i slično, te građevine za proizvodnju energije iz obnovljivih izvora).

Za urbanističke planove uređenja turističkih zona Mustafina Klada, Kompator i Mala Ludina utvrđuju se slijedeći uvjeti i smjernice:

- ukupan smještajni kapacitet može biti najviše 20 ležajeva
- koeficijent izgrađenosti (tlocrtna površina svih građevina na čestici / površina čestice) može biti najviše 0,10
- koeficijent iskorištenosti (građevinska bruto površina svih građevina na čestici / površina čestice) može biti najviše 0,20
- visina građevina najviše Podrum+Prizemlje+uređeno potkrovlje
- visina građevina najviše 6 m
- ukupna visina građevina najviše 11 m
- najmanja udaljenost građevina od regulacijskog pravca i ostalih granica čestice mora iznositi 5 m

4. Poljoprivredno i šumsko zemljište

Članak 27.

Površine koje nisu u obuhvatu građevinskih područja naselja i dijele se na:

- poljoprivredno tlo isključivo osnovne namjene
 - osobito vrijedno obradivo tlo s oznakom P1
 - vrijedno obradivo tlo s oznakom P2
 - ostalo obradivo tlo s oznakom P3
- šume
 - šume gospodarske namjene s oznakom Š1
 - zaštitne šume s oznakom Š2
 - šume posebne namjene s oznakom Š3
- ostale poljoprivredne i šumske površine s oznakom PŠ

Poljoprivredno tlo isključivo osnovne namjene

Članak 28.

Poljoprivredno tlo isključivo osnovne namjene koristit će se u svrhu poljoprivredne proizvodnje. Na poljoprivrednom tlu osnovne namjene mogu se graditi objekti u funkciji poljoprivredne proizvodnje, prema uvjetima navedenim u poglavlju 4.1. ovih provedbenih odredbi. Izgradnju vršiti na ostalom obradivom tlu oznake P3, te samo iznimno na vrijednom obradivom tlu oznake P2. Na osobito vrijednom obradivom tlu oznake P1 mogu se podizati samo staklenici i plastenici za intenzivni uzgoj voća, povrća i cvijeća.

Šumske površine

U Planu su određene kao šumsko zemljište sve postojeće šume s oznakom Š1, Š2, Š3 i PŠ. Šume se ne mogu krčiti radi gradnji stambenih, poslovnih ili gospodarskih građevina. Zbog njihovog ekološkog značenja određuju se slijedeće mjere čuvanja i zaštite šuma i šumskog zemljišta:

- šumske površine definirati sukladno njihovoj rasprostranjenosti, te poštivati odgovarajuću udaljenost od njihovog ruba pri planiranju drugih sadržaja
- očuvati šume s posebnom namjenom, a naročito šume posebnih rijetkosti ili ljepota, te šume posebnog znanstvenog ili povijesnog značenja
- čuvati i zaštititi izvorna obilježja krajobraza uključujući livade i proplanke, te

omogućiti gradnju samo onih građevina što po svojoj namjeni spadaju u šumske prostore (planinarski domovi, izletišta, lovački domovi i sl.)

Vodne površine

Vodne površine na području općine obuhvaćaju vodotoke rijeke Česme i potoka Ludinica, Pešćenica i Vlahinička.

Za ove vodotoke planom se utvrđuje inundacijski pojas potreban za njihovo održavanje širine 6 m od ruba kanala potoka. Unutar inundacijskog pojasa zabranjuje se sva izgradnja, sadnja stabala ili bilo kakvi drugi radovi koji bi mogli onemogućiti pristup do vodotoka. Površine unutar inundacijskih pojasa mogu se koristiti u poljoprivredne svrhe.

Na području naselja Katoličko Selišće i Mala Ludina izgrađeno je više manjih akumulacija za navodnjavanje.

Na potocima Ludinica, Pešćenica i Vlahinička planirana je gradnja akumulacija za navodnjavanje. Površina vodnog lica postojećih i planiranih akumulacija prikazana je na kartografskim prikazima 1. Korištenje i namjena površina i 2.4. Uređenje režima voda.

4.1. Gradnja na poljoprivrednim i šumskim površinama

Članak 29.

(1) Na poljoprivrednim i šumskim površinama izvan građevinskih područja naselja mogu se uređivati površine i graditi građevine koje po svojoj namjeni zahtijevaju izgradnju izvan građevinskog područja, a na način da ne ometaju korištenje poljoprivrednih i šumskih površina te da ne ugrožavaju vrijednost okoliša i krajolika.

(2) Građevine koje se mogu graditi izvan građevinskih područja su:

- građevine za intenzivnu stočarsku i peradarsku proizvodnju
- građevine za obavljanje poljoprivrednih djelatnosti
- klijeti i spremišta voća u voćnjacima i vinogradima
- građevine za intenzivni uzgoj voća, povrća i cvijeća – staklenici i plastenici
- šumske, lovačke i lugarske građevine
- groblja
- infrastrukturne građevine (prometne, energetske, komunalne itd.)
- građevine za istraživanje i iskorištavanje mineralnih sirovina
- vojne građevine i građevine za zaštitu od elementarnih nepogoda
- iznimno se izvan građevinskog područja može odobriti sanacija i nužna rekonstrukcija (bez povećanja tlocrtna površine) postojećih stambenih građevina koje su legalno izgrađene i tretiraju se kao postojeća izgradnja izvan građevinskog područja.

Navedene građevine ne mogu se graditi na vrlo vrijednom poljoprivrednom zemljištu označenom sa P1, izuzev klijeti koje se u vinogradima mogu graditi bez obzira na klasu zemljišta.

Na površinama koje su ovim planom evidentirane kao zaštićeni krajolici izvan građevinskog područja mogu se graditi samo klijeti i spremišta voća.

4.1.1. Građevine za intenzivnu stočarsku i peradarsku proizvodnju

Članak 30.

Izvan građevinskog područja može se odobriti gradnja objekata za intenzivnu stočarsku i peradarsku proizvodnju. Minimalni broj uvjetnih grla temeljem kojeg se može dozvoliti izgradnja ovakvog objekta iznosi 15 uvjetnih grla.

Sve vrste stoke svode se na uvjetna grla primjenom koeficijenata iz slijedeće tablice:

vrsta stoke	koeficijent	broj grla
krava, steona junica	1,00	15
bik	1,50	10
vol	1,20	13

junad 1-2 god.	0,70	22
junad 6-12 mjeseci	0,50	30
telad	0,25	60
krmača + prasad	0,55	27
mlade svinje 2-6 mjeseci	0,13	115
tovne svinje preko 6 mjeseci	0,25	60
teški konji	1,20	13
srednji teški konji	1,00	15
laki konji	0,80	19
ždrebad	0,75	20
ovce, ovnovi, koze i jarci	0,10	150
janjad i jarad	0,05	300
tovna perad prosječne težine 1,5 kg	0,006	2500
ostala tovna perad prosječne težine veće od 1,5 kg	0,006	2500
kokoši nesilice konzumnih jaja prosječne težine 2,0 kg	0,004	3750
ostale kokoši nesilice prosječne težine veće od 2,0 kg	0,008	1875
nojevi	0,25	60

Objekti za intenzivnu stočarsku i peradarsku proizvodnju moraju biti odgovarajuće udaljeni od građevinskih područja naselja da se spriječe negativni utjecaji. Najmanje udaljenosti od građevinskih područja naselja, prema broju uvjetnih grla, definirane su slijedećom tablicom:

broj uvjetnih grla	minimalne udaljenosti (u metrima)			
	od građ. područja naselja	od državne ceste	od županijske ceste	od lokalne ceste
15-50	30	50	30	10
51-80	60	75	40	15
81-100	90	75	50	20
101-150	140	100	50	30
151-200	170	100	60	40
201-300	200	150	60	40
301 i više	400	200	100	50

Za gradnju ovih objekata primjenjuju se slijedeći lokacijski uvjeti

površina parcele	min 1000 m ²
koeficijent izgrađenosti parcele k_{iz}	max 0.3
koeficijent iskorištenosti parcele k_{is}	max 0.3
najveća visina vijenca (h) / sljemena (s)	6 m / 10m
najveća katnost	Prizemlje + poTkrovlje za skladištenje
najmanja udaljenost od granica parcele	1 m
najmanji ozelenjeni dio parcele	30 %

4.1.2. Građevine za obavljanje poljoprivrednih djelatnosti

Članak 31.

Izvan građevinskih područja na posjedu primjerene veličine mogu se graditi građevine za obavljanje poljoprivrednih djelatnosti. Pod pojmom "posjed" podrazumijeva se jedna ili više zemljišnih katastarskih čestica koje međusobno čine jednu prostornu cjelinu.

Veličina posjeda na kojem je moguća izgradnja objekata izvan građevinskog područja u funkciji obavljanja poljoprivrednih djelatnosti, ovisno o vrsti i intenzitetu poljoprivredne djelatnosti, treba biti:

- za intenzivnu ratarsku djelatnost na posjedu minimalne veličine od 10 ha,
- za uzgoj voća i (ili) povrća na posjedu minimalne veličine od 5 ha,
- za uzgoj vinove loze i proizvodnju vina na posjedu minimalne veličine od 3 ha,
- za uzgoj sadnica za voće, vinovu lozu i ukrasno bilje na posjedu minimalne veličine od 1 ha.

Zgrade koje se mogu graditi na ovakvim posjedima su:

- stambena građevina za potrebe stanovanja vlasnika brutto razvijene površine do 200 m²
- poslovni sadržaji u funkciji agroturizma
- gospodarske građevine za potrebe biljne proizvodnje

Za izgradnju na ovakvim posjedima primjenjuju se slijedeći lokacijski uvjeti:

- tlocrtna površina objekata na jednom posjedu najviše 500 m²
- brutto razvijena površina objekata na jednom posjedu najviše 600 m²
- visina građevina najviše Po+P+Ptk
- visina krovnog vijenca najviše 6 m
- visina sljemena krova najviše 9 m
- dijelovi građevine mogu biti viši od 9 m samo iznimno i to isključivo radi zahtjeva tehnoloških ili proizvodnih procesa
- izvoditi dvostrešna krovišta nagiba 15-35 stupnjeva, osim na objektima kod kojih je drugačije oblikovanje krovišta uvjetovano tehnološkim zahtjevima
- pokrivanje krovišta crijepom ili limom
- oko građevine mora biti izveden požarni put širine najmanje 5 m
- udaljenost ovih građevina od granice građevnog područja mora iznositi najmanje 100 m, odnosno najmanje 200 m za djelatnosti kod kojih se razvija buka koja na mjestu nastanka prelazi razinu od 70dB.

4.1.3. Klijeti i spremišta voća

Članak 32.

U vinogradima i voćnjacima izvan građevinskih područja mogu se graditi klijeti i spremišta voća.

Klijeti se mogu graditi u vinogradima koji imaju najmanje 500 m² površine. Spremišta voća mogu se graditi u voćnjacima koji imaju najmanje 1000 m² površine.

Klijeti i spremišta voća mogu se graditi kao prizemnice s podrumom ili suterenom tako da tlocrtna površina građevine iznosi najviše 5% površine vinograda ili voćnjaka.

4.1.4. Građevine za intenzivni uzgoj voća, povrća i cvijeća - staklenici

Članak 33.

Staklenici za intenzivni uzgoj voća, povrća i cvijeća mogu se graditi na svim bonitetnim klasama tla, u građevinskim područjima naselja te izvan građevinskih područja naselja. Izgrađenost čestice na kojoj se gradi staklenik može biti do 80%.

Za ove se građevine ne postavljaju posebni uvjeti udaljenosti od građevinskih područja naselja.

Ne mogu se smještavati u zonama krajolika značajnog za identitet naselja ili u zonama zaštite povijesnih građevina i sklopova.

4.1.5. Šumarske, lugarske i lovačke građevine

Članak 34.

U šumskom području mogu se graditi šumarske, lugarske i lovačke građevine prema slijedećim uvjetima.

- tlocrtna površina građevina može biti najviše 400 m²
- visina građevine najviše Po+P+1
- visina krovnog vijenca najviše 7.50 m
- visina sljemena krova najviše 12.0 m

- izvoditi dvostrešna krovništa nagiba između 30 i 45 stupnjeva
 - pročelje građevine izvoditi u zidovima od lomljenog kamena i/ili oblozi drvetom
- 5. Uvjeti utvrđivanja koridora ili trasa i površina prometa i drugih infrastrukturnih sustava**

Članak 35.

Građevine u funkciji infrastrukturnih sustava: energetike, telekomunikacija, vodovoda i odvodnje u pravilu se grade unutar građevinskih područja naselja, a prema potrebi mjesnim prilikama i izvan građevinskih područja naselja na poljoprivrednom i šumskom zemljištu.

5.1. Promet

5.1.1. Cestovni promet

Članak 36.

Javne prometne površine na području općine razvrstane su u sljedeće kategorije:

- državna autocesta A3
- županijske ceste
 - županijska cesta Ž 3124 – D43 – Bunjani – Voloder – Kutina – Novska (D47)
 - županijska cesta Ž 3158 – Okoli – V. Ludina – Gornja Vlahinička
 - županijska cesta Ž 3128 – M. Ludina – Ž 3158
- lokalne ceste
- nerazvrstane ceste

Članak 37.

(1) Za državnu autocestu A3 potrebno je, sukladno Zakonu o javnim cestama (NN 180/4, 138/06 i 146/08), sa svake strane osigurati zaštitni pojas širina najmanje 40m. Širina zaštitnog pojasa mjeri se od vanjskog ruba zemljišnog pojasa autoceste. Unutar zaštitnog pojasa nije dozvoljeno planiranje nikakvih objekata visokogradnje (poslovnih, stambenih i drugih građevina). Ukoliko se zbog prostornih ograničenja ukaže potreba za izgradnjom objekta visokogradnje unutar zaštitnog pojasa autoceste potrebno je idejno rješenje zahvata dostaviti u Hrvatske autoceste na razmatranje. Daljnja razrada projekta i provedba upravnog postupka moguća je isključivo uz pisanu suglasnost Hrvatskih autocesta za dostavljeno idejno rješenje.

(2) Unutar zaštitnog pojasa autoceste zabranjuje se postavljanje svih vizualnih efekata koji mogu ometati pažnju vozača (reklamni panoji, rasvjeta i drugo).

(3) Obveza investitora budućih objekata u obuhvatu Plana koji se nalaze u blizini trase autoceste je izgradnja zidova za zaštitu od buke ukoliko se pokaže potreba za izvođenjem istih.

(4) Ako se izdaje lokacijska dozvola za građenje objekata ili instalacija na javnoj cesti ili unutar zaštitnog pojasa javne ceste, prethodno se moraju zatražiti posebni uvjeti i potrebne suglasnosti županijske uprave za ceste kada se radi o županijskoj i lokalnoj cesti.

(5) Zaštitni pojas za postojeće županijske i lokalne ceste mjeri se od vanjskog ruba zemljišnog pojasa ceste tako da je u pravilu širok sa svake strane:

- za županijske ceste 15 m,
- za lokalne ceste 10 m.

(6) U pojasu županijskih cesta unutar i izvan građevinskih područja mogu se graditi benzinske postaje, autobusna stajališta te praonice i servisi vozila.

(7) Rekonstrukcijom postojećih županijskih i lokalnih cesta potrebno je obuhvatiti cjelovito rješenje trase sa svom infrastrukturom, javnom rasvjetom, uređenjem pješačkih nogostupa i dr. u naselju. U sklopu lokacijske dozvole obvezno je rješenje površinske odvodnje radi sprječavanja štetnih utjecaja na okoliš, kao i način prijelaza ceste preko potoka i bujica sukladno posebnim uvjetima. Zahvate na terenu, koji nastaju gradnjom ili rekonstrukcijom cesta (usjeci, nasipi), potrebno je sanirati i ozelenjavati radi očuvanja krajobrazu. Usjeke je

potrebno izvesti u odgovarajućoj širini i uz primjenu mjera zaštite od odronjavanja kamenja i zemlje po kolniku ceste.

(7) Denivelirani željezničko cestovni prijelaz Vidrenjak kojim se izmješta trasa županijske ceste broj 3158 treba projektirati u skladu sa slijedećim:

- Pravilnik o osnovnim uvjetima kojima javne ceste izvan naselja i njihovi elementi moraju udovoljavati sa stajališta sigurnosti prometa (NN 110/01)
- Zakon o cestama (NN 84/11)
- Zakon o sigurnosti prometa na cestama (NN 67/08)
- Pravilnik o prometnim znakovima, opremi i signalizaciji na cestama (NN 33/05 i 155/05)

Županijska cesta mora udovoljavati minimalnim elementima poprečnog profila, izračunatim na temelju kriterija kojima se određuju važnost i kategorija ceste.

(8) Denivelirani željezničko cestovni prijelaz Vidrenjak kojim se izmješta trasa županijske ceste broj 3158 treba projektirati u skladu sa slijedećim:

- Pravilnik o osnovnim uvjetima kojima javne ceste izvan naselja i njihovi elementi moraju udovoljavati sa stajališta sigurnosti prometa (NN 110/01)
- Zakon o cestama (NN 84/11)
- Zakon o sigurnosti prometa na cestama (NN 67/08)
- Pravilnik o prometnim znakovima, opremi i signalizaciji na cestama (NN 33/05 i 155/05)

Županijska cesta mora udovoljavati minimalnim elementima poprečnog profila, izračunatim na temelju kriterija kojima se određuju važnost i kategorija ceste.

Članak 38.

(1) Za prometnice za koje je planirano proširenje, gradnja na česticama uz te prometnice može se odobriti i prije izvedbe njenog planiranog proširenja, uz uvjet da se u postupku izdavanja odobrenja za gradnju rezervira prostor za proširenje prometnice. Pri formiranju građevinskih čestica odnosno izdavanju građevinskih dozvola na području obuhvata plana potrebno je parcelacijskim elaboratom izuzeti dijelove čestice koji ulaze u planom utvrđeni koridor javne prometne površine te ih priključiti istoj.

Prometnice za koje je planirano proširenje odrediti će se programom rekonstrukcije nerazvrstanih cesta na području Općine, koji donosi predstavničko tijelo jedinice lokalne samouprave. Do donošenja Programa rekonstrukcije nerazvrstanih cesta odobrenja za gradnju uz nerazvrstane ceste mogu se izdavati prema uvjetima utvrđenim ovim planom.

(2) Postojeće nerazvrstane ceste, kolno pješački i pješački putevi mogu se održavati i rekonstruirati unutar postojećeg zemljišnog pojasa. Širina kolnika za postojeće nerazvrstane ceste odredit će se projektom održavanja/rekonstrukcije prema raspoloživoj širini zemljišnog pojasa, u skladu sa očekivanim intenzitetom prometa.

(3) Za gradnju novih nerazvrstanih cesta planom se utvrđuju slijedeće minimalne širine kolnika i zemljišnog pojasa:

- za dvosmjerni promet:
 - minimalna širina kolnika 5 m
 - minimalna širina zemljišnog pojasa 8 m
- za jednosmjerni promet:
 - minimalna širina kolnika 3 m
 - minimalna širina zemljišnog pojasa 4 m

(4) Jednosmjerne nerazvrstane ceste u rijetko izgrađenim dijelovima naselja mogu se koristiti za dvosmjerni promet, ako imaju planirana ugibaldišta za mimoilaženje vozila na razmacima od najviše 350 m. Razmak ugibaldišta za mimoilaženje vozila odredit će se projektom nerazvrstane ceste ovisno o preglednosti i drugim prometno - tehničkim karakteristikama ceste.

Članak 39.

Priključke građevina i površina na nerazvrstane ceste u pravilu treba projektirati i izvoditi sukladno «Pravilniku o uvjetima za projektiranje i izgradnju priključaka i prilaza na javnu cestu». Sve nerazvrstane ceste trebaju biti izvedene bez arhitektonskih barijera tako da na njima nema zapreka za kretanje niti jedne kategorije stanovništva.

Članak 32a.

(1) Za svaki zahvat u prostoru (polaganje TK kabela, priključak na TS, plinovod, prometnice, svjetla javne rasvjete i drugi komunalni infrastrukturni priključci) planiran na cestovnom zemljištu autoceste ili unutar zaštitnog pojasa autoceste, koji se mjeri od vanjskog ruba zemljišnog pojasa autoceste i iznosi najmanje 40m sa svake strane, potrebno je podnijeti zahtjev za izdavanjem posebnih uvjeta građenja i dostaviti na daljnje rješavanje Hrvatskim autocestama d.o.o.

(2) U zaštitnom pojasu autoceste mogu se planirati zaštitne zelene površine, locirati i izgraditi objekti niskogradnje (prometnice, pješačke i biciklističke staze, prilazi i parkirališta), te komunalna infrastrukturna mreža (telekomunikacije, elektroenergetska mreža i javna rasvjeta, plinoopskrba, vodoopskrba i odvodnja otpadnih voda, kanalizacija), a najmanja udaljenost istih od vanjskog ruba zemljišnog pojasa autoceste određuje se ovisno o vrsti i namjeni niskogradnje.

(3) Sukladno članku 59. Zakona o cestama (NN 84/11) zabranjuje se postavljanje svih vizualnih efekata koji mogu ometati pažnju vozača na autocesti (reklamni panoji, reklame na objektima visokogradnji i dr) unutar zaštitnog pojasa autoceste koji je određen navedenim Zakonom. Objekti niskogradnje (prometnice i svjetla javne rasvjete) unutar zaštitnog pojasa autoceste moraju se projektirati na način da ne odvrćaju pozornost i ne ugrožavaju sigurnost prometa na autocesti. U slučaju planiranja prometnih površina u blizini autoceste potrebno je predvidjeti ograde (zeleni pojas) protiv zasljepljivanja kako bi se u noćnim satima neutralizirao negativan utjecaj vozila na odvijanje prometa na autocesti.

5.1.2. Željeznički promet

Članak 40.

Područjem Općine prolazi željeznička pruga od značaja za međunarodni promet M103 Dugo Selo – Novska. Postojeća pruga je jednokolosiječna. Studijom modernizacije X.

paneuropskog koridora predviđena je rekonstrukcija postojeće trase i izgradnja drugog kolosijeka s južne strane postojeće pruge kojom će se kontinuirano na svim dijelovima trase osigurati brzina vlakova od 160 km/h. Veća rekonstrukcija zahtijeva ozgradnju novog mosta pa u ovoj fazi treba izgraditi most za dva kolosijeka.

Postojeći kolodvor Ludina se ukida, postaje stajalište i premješta se na novu lokaciju. U postojećem kolodvoru demontiraju se kolosijeci i skretnice.

Planirano je stajalište sa bočnim peronima duljine 160 m na lokaciji sjeverozapadno od prijelaza županijske ceste Ž3158 preko pruge. Cestovni prijelaz planiran je za denivelaciju.

Denivelacija prijelaza nije moguća na mjestu postojećeg prijelaza, te je planirana sjeverozapadno od istog, vezana na perone. Postojeći cestovni prijelaz u km 43+782 se ukida.

5.2. Elektroenergetska mreža

Članak 41.

(1) Trase, koridori i površine sustava elektroenergetske mreže prikazani su na kartografskom prikazu plana u mjerilu 1:25000.

(2) Lokacije i koridori novih/planiranih elektroenergetskih objekata distributivnih napona (0,4, 10, 20 i 35 kV) utvrdit će se planovima užih područja i/ili razradom projektne dokumentacije u skladu sa dobivenim posebnim uvjetima.

U građevinskim područjima na svakih 500m potrebno je planirati lokaciju transformatorske stanice. U slučaju velikih potrošača uz objekt je potrebno planirati lokaciju za transformatorsku stanicu. Za izgradnju transformatorskih stanica obavezno je formirati zasebnu građevinsku česticu čija će veličina biti određena tipom transformatorske stanice. Ukoliko se

transformatorska stanica gradi na javnoj površini nije potrebno formiranje zasebne građevinske čestice.

Sve transformatorske stanice planirati kao samostojeće tipske objekte. Ispod postojeće nadzemne niskonaponske nije dozvoljena gradnja u pojasu od 3m za nepristupačne dijelove građevine (krov, dimnjak i dr.) i 4m za pristupačne dijelove građevine (terase, skele i dr.) od vodiča niskonaponske nadzemne mreže. Kod kablskih instalacija udaljenost temelja građevine od kablске instalacije mora biti najmanje 1m.

(3) Za izgradnju građevina i uređenje površina treba primjenjivati mjere zaštite, širine zaštitnih koridora i posebne uvjete izgradnje određene "Pravilnikom o tehničkim normativima za izgradnju nadzemnih elektroenergetskih vodova nazivnog napona od 1 kV do 400 kV", te drugim važećim propisima.

(4) Za potrebe elektroopskrbe potrebno uz sve prometnice planirati koridore širine 0.4m i dubine 0.9m za polaganje elektroenergetskih kabela.

(5) Za potrebe izgradnje energetskih građevina koji proizvode energiju iz obnovljivih izvora omogućuje se izgradnja susretanih objekata i spojne elektroenergetske infrastrukture između tih objekata i postrojenja operatera elektroenergetskog distribucijskog sustava.

Članak 42.

(1) Radi zaštite postojećih koridora i održavanje tehničke ispravnosti građevina, vodova i mreža prilikom realizacije ostalih sadržaja plana potrebno je poštivati zaštitne udaljenosti i koridore do izgrađenih elektroenergetskih građevina.

Zaštitni koridori za visokonaponske nadzemne vodove iznose:

- za nadzemni vod napona 2x400 kV 50 m
- za nadzemni vod napona 110 kV 28 m
- za nadzemni vod napona 35 kV 20 m
- za nadzemni vod napona 10(20) kV 16 m

(2) Zaštitni koridor za niskonaponske nadzemne vodove iznosi:

- za nadzemni vod napona 0,4 kV 5 m

Nepristupačni dijelovi građevine (krov, dimnjak i slično) moraju biti udaljeni najmanje 3m od postojećih vodova niskonaponske mreže.

Pristupačni dijelovi građevine (terase, skele i slično) moraju biti udaljeni najmanje 4m od postojećih vodova niskonaponske mreže.

(3) Zaštitni koridori za visokonaponske i niskonaponske podzemne vodove iznose:

- za podzemni vod napona 35 kV 5 m
- za podzemni vod napona 10(20) kV 4 m

Temelji građevine moraju biti udaljeni najmanje 1m od podzemnih vodova niskonaponske mreže.

(4) Građenje u zaštitnom koridoru elektroenergetskih vodova moguće je uz posebne uvjete i tehničko rješenje izrađeno od strane nadležnog elektroprivrednog poduzeća.

5.3. Telekomunikacije

Članak 43.

(1) Izgradnja, održavanje, razvoj i uporaba telekomunikacijske infrastrukture i opreme, upravljanje i uporaba radiofrekvencijskog spektra, adresnog i brojevnog prostora kao prirodno ograničenog općeg dobra, te obavljanje javnih telekomunikacijskih usluga i djelatnosti od interesa su za Republiku Hrvatsku.

(2) Trase, koridori i površine za telekomunikacijske sustave prikazani su na kartografskom prikazu plana u mjerilu 1:25000.

(3) Kod izgradnje novih ili rekonstrukcije postojećih objekata, trase, koridori i površine telekomunikacijskog infrastrukturnog sustava određeni ovim planom mogu se mijenjati radi

prilagodbe tehničkim rješenjima, imovinsko-pravnim odnosima i stanju na terenu. Promjene ne mogu biti takve da onemoguće izvedbu cjelovitog rješenja predviđenog ovim planom.

(4) Za projektiranje nove TK infrastrukture za pružanje javnih telekomunikacijskih usluga utvrđuju se sljedeći uvjeti:

- Telekomunikacijsku infrastrukturu planirati i projektirati podzemno i/ili nadzemno u zoni pješćakih staza ili zelenih površina
- Telekomunikacijsku infrastrukturu za magistralno i međumjesno povezivanje planirati i projektirati podzemno sljedeći koridore prometnica. Iznimno, kada je to opravdano bitnim skraćivanjem trasa, koridor se može planirati i projektirati i izvan koridora prometnica vodeći računa o pravu vlasništva.
- Unutar građevinskih područja naselja TK infrastruktura se mora planirati i projektirati isključivo unutar koridora prometnica.
- Ako se iznimno TK infrastruktura mora projektirati i izvoditi izvan prometnica mora se izvoditi na način koji omogućuje gradnju na građevnim česticama, odnosno izvođenje drugih instalacija. Isto se odnosi i na eventualnu zračnu mrežu-vodove.

(5) Projektiranje i izvođenje TK mreže rješava se sukladno posebnim propisima, a prema planskim rješenjima Prostornog plana.

Za izgrađenu telekomunikacijsku infrastrukturu za pružanje javnih telekomunikacijskih usluga putem telekomunikacijskih vodova, planirati dogradnju, odnosno rekonstrukciju te eventualna proširenja izgradnjom novih građevina, radi implementacije novih tehnologija i/ili kolokacija odnosno potreba novih operatera, vodeći računa o pravu zajedničkog korištenja od strane svih operatera u pokretnoj i nepokretnoj mreži.

Građevine telefonskih centrala i dr. uređaja mogu se rješavati kao samostalne građevine na vlastitim građevnim česticama ili unutar drugih građevina kao samostalne funkcionalne cjeline.

Članak 44.

Novu TK infrastrukturu za pružanje TK usluga putem elektromagnetskih valova, bez korištenja vodova, planirati postavljanjem baznih stanica i njihovih antenskih sustava na stupovima i zgradama, vodeći računa o mogućnosti pokrivanja tih područja radijskim signalom koji će se emitirati radijskim sustavima smještenim na te antenske prihvate uz načelo zajedničkog korištenja od strane svih operatera-koncesionara gdje god je to moguće. Novi samostojeći antenski stupovi mogu se graditi unutar područja označenog na kartografskom prikazu 2.3. Telekomunikacijska mreža, uz uvažavanje sljedećih uvjeta i smjernica:

- rasporedom baznih stanica i antenskih stupova treba osigurati mogućnost pokrivanja područja radijskim signalom
- obavezno je osigurati zajedničko korištenje baznih stanica i antenskih sustava svim operaterima – koncesionarima
- oko antenskih stupova treba osigurati očišćenu i pošljunčanu površinu u širini od najmanje 3m ako je do stupa osiguran pristup vatrogasnog vozila, odnosno najmanje 5m ako do stupa nije osiguran pristup vatrogasnog vozila
- antenski prihvat ne mogu se postavljati na školama, dječjim vrtićima, bolnicama, domovima za djecu i starije osobe
- postava antenskih sustava na zaštićenim kulturnim dobrima moguća je samo prema posebnim uvjetima tijela za zaštitu kulturne baštine
- samostojeći antenski stupovi moraju biti udaljeni od najbliže građevine najmanje za jednu svoju visinu
- samostojeći antenski stupovi moraju biti udaljeni od ruba cestovnog pojasa županijske ceste najmanje 15m, te najmanje 10m od ruba cestovnog pojasa lokalne ceste

5.4. Plinovodna i naftovodna mreža

Članak 45.

(1) Područjem Općine prolaze sljedeći magistralni plinovodi:

- magistralni plinovod Zagreb Istok – Kutina DN 600/75
- magistralni plinovod Ivanić Grad – Kutina DN 500/50
- magistralni plinovod Ivanić Grad – Kutina DN 350/50
- magistralni plinovod čvor Okoli – MRS Okoli DN 150/50
- otpremno dopremni plinovod Okoli DN 500/50
- plinovod Stružec - Kloštar DN 200
- plinovod Janja Lipa - Zagreb DN 150
- planirani razvojni pravac MRČ Kozarac – PSP Okoli
- planirani razvojni pravac Kozarac - Gola

(2) Za magistralne plinovode utvrđeni su sljedeći posebni uvjeti gradnje:

- Zaštitni pojasu plinovoda obuhvaća prostor 30m lijevo i desno od osi plinovoda
- Za svu izgradnju u zaštitnom pojasu magistralnog plinovoda potrebno je zatražiti posebne uvjete i suglasnot tvrtke PLINACRO.
- Zahvati u zaštitnom pojasu magistralnih plinovoda moraju se provoditi u skladu sa Pravilnikom o tehničkim uvjetima i normativima za siguran transport tekućih i plinovitih ugljikovodika magistralnim naftovodima i plinovodima te naftovodima i plinovodima za međunarodni transport (Službeni list 26/85).
- U zaštitnom pojasu plinovoda zabranjeno je graditi zgrade namijenjene stanovanju ili boravku ljudi, bez obzira na stupanj sigurnosti plinovoda i raspored pojasa cjevovoda.
- Na mjestu prijelaza ceste preko plinovoda cjevovod se mora zaštititi armirano betonskom pločom. Prije izvođenja a.b. ploče potrebno je provjeriti stanje plinovoda, dubinu ukopa cijevi, stanje izolacije, debljinu stijenke plinovoda, te otkloniti sve eventualne nedostatke.
- Pri paralelnom vođenju najmanja udaljenost regionalne i lokalne ceste od vanjskog ruba cestovnog pojasa do osi plinovoda ne može biti manja od 5m.
- Udaljenost parkirališta za osobna vozila od osi cjevovoda ne može biti manja od 5m.
- U pojasu širine 5m lijevo i desno od osi plinovoda zabranjeno je saditi biljke čije korijenje raste dublje od 1m odnosno za koje je potrebno određivati zemljište dublje od 0,5 m
- Kod paralelnog vođenja drugih komunalnih, telekomunikacijskih i energetske instalacije i plinovoda njihova međusobna udaljenost ne može biti manja od 5m.
- Na mjestu križanja ceste ili instalacija sa plinovodom kut križanja mora biti između 60 ° i 90 °.
- Na mjestu križanja sa plinovodom sve instalacije se obavezno polažu ispod plinovoda, na međusobnom razmaku ne manjem od 0,5m te uz obavezno postavljanje trake upozorenja.

Članak 46.

(1) Područjem Općine prolaze sljedeći plinovodi, kondenzatovodi, odnosno vodovi PSP Okoli:

- Otpremno-dopremni plinovod od čvora V. Ludina do PSP Okoli - DN 500/75
- Priključni plinovod od platforme PF-1 do kruga PSP - DN 150/210
- Priključni plinovod od platforme PF-2 do kruga PSP - DN 150/210
- Priključni plinovod od platforme PF-3 do kruga PSP - DN 150/210
- Priključni plinovod od platforme PF-4 do kruga PSP - DN 150/210
- Priključni plinovod od platforme PF-5 do kruga PSP - DN 150/210
- Priključni plinovod bušotine Ok-2 do platforme PF-5 - DN 80/210
- Priključni plinovod bušotine Ok-60 do platforme PF-4 - DN 80/210

- Priključni plinovod bušotine Ok-28 do platforme PF-6 - DN 80/210
- Priključni plinovod od platforme PF-6 do platforme PF-1 - DN 150/210
- Kondenzatovodi od platformi i kruga PSP do CPS Okoli

(2) Za priključne i otpremno-dopremne plinovode te kondenzatovode utvrđeni su sljedeći posebni uvjeti gradnje:

- Zaštitni pojas otpremno-dopremnog plinovoda obuhvaća prostor 30 m lijevo i desno od osi plinovoda
- Zaštitni pojas priključnih plinovoda i kondenzatovoda obuhvaća prostor 15 m lijevo i desno od osi plinovoda
- Za svu izgradnju u zaštitnom pojasu priključnih plinovoda, otpremno-dopremnih plinovoda i kondanzatovoda potrebno je zatražiti posebne uvjete i suglasnost tvrtke PSP d.o.o.
- Zahvati u zaštitnom pojasu priključnih plinovoda, otpremno-dopremnih plinovoda i kondanzatovoda moraju se provoditi u skladu sa Pravilnikom o tehničkim uvjetima i normativima za siguran transport tekućih i plinovitih ugljikovodika magistralnim naftovodima i plinovodima te naftovodima i plinovodima za međunarodni transport (Službeni list 26/85).
- U zaštitnom pojasu plinovoda zabranjeno je graditi zgrade namijenjene stanovanju ili boravku ljudi, bez obzira na stupanj sigurnosti plinovoda i raspored pojasa cjevovoda.
- Na mjestu prijelaza ceste preko plinovoda cjevovod se mora zaštititi armirano betonskom pločom. Prije izvođenja a.b. ploče potrebno je provjeriti stanje plinovoda, dubinu ukopa cijevi, stanje izolacije, debljinu stijenke plinovoda, te otkloniti sve eventualne nedostatke.
- Pri paralelnom vođenju najmanja udaljenost regionalne i lokalne ceste od vanjskog ruba cestovnog pojasa do osi plinovoda ne može biti manja od 5m.
- Udaljenost parkirališta za osobna vozila od osi cjevovoda ne može biti manja od 5m.
- U pojasu širine 5m lijevo i desno od osi plinovoda zabranjeno je saditi biljke čije korijenje raste dublje od 1m odnosno za koje je potrebno određivati zemljište dublje od 0,5 m
- Kod paralelnog vođenja drugih komunalnih, telekomunikacijskih i energetskih instalacija i plinovoda njihova međusobna udaljenost ne može biti manja od 5m.
- Na mjestu križanja ceste ili instalacija sa plinovodom kut križanja mora biti između 60 ° i 90 °.
- Na mjestu križanja sa plinovodom sve instalacije se obavezno polažu ispod plinovoda, na međusobnom razmaku ne manjem od 0,5m te uz obavezno postavljanje trake upozorenja.

Članak 47.

(1) Područjem Općine prolaze sljedeći naftovodi:

- naftovod za međunarodni transport Sisak – Gola u vlasništvu JANAF
- magistralni naftovod Graberje Ivaničko – Stružec DN 300 u vlasništvu INA
- razvojni pravac naftovoda za međunarodni transport u koridoru naftovoda JANAF

(2) Za naftovode su utvrđeni sljedeći posebni uvjeti gradnje:

- Zaštitna zona naftovoda je 100m lijevo i desno od osi cjevovoda
- Zona opasnosti, unutar koje je zabranjena svaka gradnja bez suglasnosti vlasnika cjevovoda, iznosi 30m lijevo i desno od osi cjevovoda
- U pojasu širine 5m lijevo i desno od osi naftovoda zabranjeno je saditi biljke čije korijenje raste dublje od 1m odnosno za koje je potrebno određivati zemljište dublje od 0,5 m
- Zahvati u zaštitnom pojasu naftovoda moraju se provoditi u skladu sa Pravilnikom o tehničkim uvjetima i normativima za siguran transport tekućih i plinovitih

ugljikovodika magistralnim naftovodima i plinovodima te naftovodima i plinovodima za međunarodni transport (Službeni list 26/85).

Članak 48.

- (1) Trase, koridori i površine za infrastrukturnu mrežu plinovoda prikazani su na kartografskom prikazu plana u mjerilu 1:25000.
- (2) Kod izgradnje novih ili rekonstrukcije postojećih objekata plinovodne mreže, trase, koridori i površine za plinovodnu mrežu određeni ovim planom mogu se mijenjati radi prilagodbe tehničkim rješenjima, imovinsko-pravnim odnosima i stanju na terenu. Promjene ne mogu biti takve da onemoguće izvedbu cjelovitog rješenja predviđenog ovim planom.
- (3) Plinovodi međunarodnog i magistralnog ranga moraju kod paralelnog vođenja biti udaljeni od drugih objekata najmanje:
 - 5,00 m od ruba cestovnog pojasa županijskih i lokalnih cesta
 - 10,00 m od ruba cestovnog pojasa državnih cesta
 - 20,00 m od ruba cestovnog pojasa autoputa i koridora željezničke pruge
 - 10,00 m od nožice nasipa reguliranog vodotoka ili kanala

5.5. Vodovodna mreža

Članak 49.

- (1) Trase, koridori i površine za sustav vodovodne mreže prikazani su na kartografskom prikazu plana u mjerilu 1:25000.
- (2) Kod izgradnje novih ili rekonstrukcije postojećih objekata vodovodne mreže, trase, koridori i površine za vodovodnu mrežu određeni ovim planom mogu se mijenjati radi prilagodbe tehničkim rješenjima, imovinsko-pravnim odnosima i stanju na terenu. Promjene ne mogu biti takve da onemoguće izvedbu cjelovitog rješenja predviđenog ovim planom.
- (3) Za vodoopskrbu izdvojenih dijelova građevinskog područja moguća je gradnja vodovodne mreže na trasama koje nisu prikazane u kartografskom prikazu.
- (4) Pri izradi projekata za novu vodovodnu mrežu na području općine treba se pridržavati slijedećih općih uvjeta:
 - Vodovi vodovodne mreže ukapaju se najmanje 80.0 cm ispod površine tla. Profili vodova odredit će se projektom mreže za svako pojedino naselje
 - Sve nove građevine moraju biti udaljene od vodovoda u horizontalnom smjeru najmanje 1,0m, a kod križanja vodovoda sa drugim instalacijama kut križanja mora iznositi 90° (iznimno najmanje 45°) a vertikalni razmak mora biti najmanje 0,5m. Isti se kriteriji primjenjuju za rekonstrukciju postojećih instalacija koje se nalaze uz vodovod.
 - Uz javne prometnice u naseljima izvodi se hidrantska mreža sa nadzemnim hidrantima prema posebnom propisu
 - Na površinama gospodarske namjene korisnici će izvoditi zasebne interne vodovodne mreže sa hidrantima za protupožarnu zaštitu
- (5) Za priključenje potrošača na vodovodnu mrežu potrebno je zatražiti posebne uvjete nadležnog distributera.
- (6) Pri izradi projekta željezničko cestovnog prijelaza "Vidrenjak" na Ž-3158 potrebno je uvažiti slijedeće posebne uvjete:
 - Sa istočne strane prometnice Ž-3158 nalazi se izgrađeni ulični vodovod sa hidrantima, vodovodnim oknima i sl., Prije izrade projektne dokumentacije koja se dostavlja na suglasnost potrebno je sa predstavnikom distributera točno locirati trasu istog, te dogovoriti sve radove na potrebnoj zaštiti, izmicanju dijela trase, zamjenu cijevi i slično, kao i eventualnu potrebu izrade zasebne dokumentacije koji se odnosi na sve vodovodne instalacije u zoni zahvata.
 - Sa zapadne strane prometnice nalaze se izgrađeni kućni vodovodni priključci sa vodomjernim oknima, koje je u zoni zahvata predmetnih radova potrebno zamijeniti

novima.

- Radove na svim vodovodnim instalacijama obvezno izvodi distributer, a obveza investitora je da prije iskopa cijele dužine trase za polaganje vodovodnih cijevi, izgradnju okana i sl. riješi imovinske odnose sa vlasnicima katastarskih čestice, kao i uvjete i suglasnosti vlasnika postojećih instalacija na tim česticama.
- Za izvedene radove na vodovodnim instalacijama potrebno je izraditi geodetski snimak izvedenog stanja te jedan primjerak kao i CD dostaviti predstavniku distributera prije uporabe namjene objekta, ili na dan tehničkog prijema, a svi potrebni radovi prouzrokovani predmetnom izgradnjom idu na teret investitora radova.

(7) Pojas služnosti uličnog vodovoda iznosi 5.0 m, a magistralnog vodovoda iznosi 6.0m računajući po polovinu pojasa od osi cjevovoda. U slučaju kada se cjevovod nalazi u blizini granice vlasničke čestice pojas služnosti određuje se tom granicom a ostatak do 5.0m odnosno 6.0m prenosi se na drugu stranu. Navedeno vrijedi ako sa vlasnikom čestice nije ugovoreno drugačije.

5.6. Uređivanje vodotokova

Članak 50.

U uređivanju vodotoka treba izbjegavati pravocrtne regulacije, a duž postojećih regulacija i agromeliorativnih zahvata omogućiti opstanak i mjestimičnu obnovu bujnih vlažnih biotopa i ambijenata.

U projektima regulacije vodotoka moraju se predvidjeti mjere zaštite vegetacije kod izvođenja radova, te mjere obnove autohtone vegetacije po završetku radova na regulaciji vodotoka. U toku izvođenja neophodnih i nužnih regulacija vodotoka potrebno je zaštititi svu vegetaciju koja ne predstavlja prepreku izvođenju radova. Nakon završetka radova uz korita vodotoka treba obnoviti autohtonu vegetaciju.

Za gradnju na građevinskim česticama koje graniče sa vodotokovima potrebno je ishoditi posebne uvjete nadležnog tijela za upravljanje vodama.

5.7. Odvodnja otpadnih voda

Članak 51.

(1) Trase, koridori i površine za infrastrukturni sustav odvodnje prikazani su na kartografskom prikazu 2.4. u mjerilu 1: 25000.

Za naselje Velika Ludina planiran je i djelomično izgrađen razdjelni sustav odvodnje usmjeren na planirani mehaničko biološki pročištač preko kojega se vode upuštaju u potok Ludinicu.

Za naselja Vidrenjak i Grabrov Potok planirani su i djelomično izvedeni mješoviti sustavi odvodnje usmjereni na planirani mehaničko biološki pročištač preko kojega se vode upuštaju u potok Ludinicu.

Za naselja Ruškovica, Grabričina, Kompator i Mustafina Klada planiran je jedinstveni sustavi odvodnje usmjereni na planirani mehaničko biološki pročištač preko kojega se vode upuštaju u potok Pogradska.

Kanali odvodnje otpadnih i oborinskih voda gradit će se u pravilu u trupu ceste.

Kanali odvodnje oborinskih voda mogu se graditi i u zaštitnom zelenom pojasu prometnica uz kolnik. Kanali odvodnje oborinskih voda mogu se graditi kao zatvoreni i kao otvoreni kanali, sukladno tehničkom rješenju sustava odvodnje oborinskih voda cjelovitog područja u kojem će se odrediti i točna pozicija kanala unutar koridora rezerviranog za izgradnju prometnica i infrastrukture. Oborinske vode upuštati će se u otvorene kanale oborinske odvodnje i vodotoke.

(2) Mrežu odvodnje otpadnih voda izvoditi prema sljedećim uvjetima:

- cjevovode (kanale) projektirati i dimenzionirati prema hidrauličkom proračunu
- cjevovode izvoditi od polietilenskog, poliesterskog ili polivinilnog materijala PE, PEHD, PVC
- cjevovode izvoditi od polietilenskog, poliesterskog, polivinilnog ili betonskog materijala PE, PEHD, PVC

- reviziona okna osigurava nadležni distributer
 - vrstu materijala za izradu revizionih okana određuje nadležni distributer
 - sve cjevovode, reviziona okna i spojeve projektirati i izvoditi kao potpuno vodonepropusne
 - gore navedeno se odnosi i na projektiranje i izvođenje priključaka
 - padovi ne mogu biti manji od 2‰
 - projektirati i izvesti kanalizaciju sa gravitacijskim tečenjem
 - položaj cjevovoda (kanala) u pravilu odabirati tako da isti nisu smješteni uz instalacije plinovoda i vodovoda
 - dubine ukapanja min 1,0 m.
 - unutarnju kanalizaciju građevina projektirati i izvoditi od PVC ili PEHD materijala
 - sanitarne otpadne vode odvođe se iz interne u javnu kanalizaciju bez prethodnog pročišćavanja
 - tehnološke otpadne moraju se pročistiti do razine II kategorije te će se upuštati u kanale oborinske odvodnje ili vodotoke
 - širina zaštitnog koridora kanalizacijskog kolektora presjeka do 1,5m iznosi 3,0m
 - širina zaštitnog koridora kanalizacijskog kolektora presjeka većeg od 1,5m iznosi 5,0m
 - za velike presjeke dovodnih kanala prije uvođenja u pročištače i slično moguće su i veće širine zaštitnih koridora ako se za to ukaže opravdana potreba temeljem hidrauličkog proračuna
- (3) Za priključenje potrošača na mrežu odvodnje otpadnih voda potrebno je zatražiti posebne uvjete nadležnog distributera.
- (4) Otpadne vode iz gospodarskih građevina i površina koje imaju nepovoljan utjecaj na okoliš moraju se obraditi prije upuštanja u kanalizacijski sustav. Način obrade navedenih otpadnih voda utvrđuje se u tehnološkom projektu.
- (5) Do izgradnje sustava odvodnje otpadnih voda otpadne vode kućanstava mogu se upuštati u nepropusne sabirne jame koje se moraju redovito prazniti po ovlaštenom poduzeću.
- (6) Pojas služnosti uličnog vodovoda iznosi 5m a magistralnog vodovoda 6m računajući po polovinu pojasa od osi cjevovoda. U slučaju kada se cjevovod nalazi u blizini međe pojasa služnosti određuje se tom granicom a ostatak do 5m odnosno 6m prenosi na drugu stranu. Navedeno vrijedi ako sa vlasnikom čestice nije ugovoreno drugačije.
- (6) Pojas služnosti kanalizacijske odvodnje iznosi 4.0m računajući po polovinu pojasa od osi cjevovoda. U slučaju kada se cjevovod nalazi u blizini granice vlasničke čestice pojas služnosti određuje se tom granicom a ostatak do 4.0m prenosi se na drugu stranu. Navedeno vrijedi ako sa vlasnikom čestice nije ugovoreno drugačije.

6. Mjere zaštite krajobraznih i prirodnih vrijednosti i kulturno-povijesnih cjelina

6.1. Prirodne vrijednosti

Članak 52.

Planom se utvrđuju sljedeće mjere i uvjeti zaštite prirode:

- štiti područja prekrivena autohtonom vegetacijom, postojeće šumske površine, šumske rubove, živice koje se nalaze između obradivih površina, te njihovo uklanjanje smanjiti na najmanju moguću mjeru,
- štiti područja prirodnih vodotokova i vlažnih livada kao ekološki vrijednih područja, te spriječiti njihovo onečišćenje,
- očuvati vodena i močvarna staništa u što prirodnijem stanju, visoku razinu podzemne vode na područjima cretova i vlažnih travnjaka,
- očuvati povoljni omjer između travnjaka i šikare uz sprječavanje zaraštavanja travnjaka i cretova,
- očuvati postojeće šume, zaštititi ih od prenamjene i krčenja, očuvati šumske čistine (livade, pasnjaci) i šumske rubove,
- u gospodarenju šumama osigurati prikladnu brigu za očuvanje ugroženih i rijetkih divljih svojti,

- uređenje postojećih i širenje građevinskih područja planirati na način da se očuvaju postojeće krajobrazne vrijednosti,
- pri oblikovanju građevina (posebice onih koje se mogu graditi izvan naselja) treba voditi računa da se zadrži krajobrazna raznolikost i prirodna kvaliteta prostora uz poticanje lokalnih metoda gradnje i graditeljske tradicije i upotrebu autohtonih materijala.

Članak 53.

Na području Općine Velika Ludina nalaze se sljedeća područja zaštićena temeljem Zakona o zaštiti prirode:

- Regionalni park Moslavačka gora, preventivno zaštićen 2007. godine
- Park prirode Lonjsko Polje, zaštićen 1990. godine

Mjere zaštite:

Za zaštitu i očuvanje temeljnih vrijednosti područja parka prirode Lonjsko polje najvažnije je donošenje i provedba njegovog prostornog plana područja posebnih obilježja i plana upravljanja.

Elemente krajobraza u zaštićenim područjima ali i ostalim krajobrazno vrijednim područjima treba štiti u cijelosti, pri čemu posebno mjesto zauzimaju raznovrsni ekološki sustavi i stanišni tipovi, u kombinaciji s elementima ruralnog krajobraza, formiranima u uvjetima lokalnih tradicija korištenja prostora u različitim gospodarskim i povijesnim okolnostima (kao posljedica uravnoteženog korištenja poljoprivrednog zemljišta za biljnu proizvodnju i stočarstvo). U planiranju je potrebno provoditi interdisciplinarna istraživanja temeljena na vrednovanju svih krajobraznih sastavnica, naročito prirodnih i kulturno-povijesnih vrijednosti unutar granica obuhvata plana. Uređenje postojećih i širenje građevinskih područja planirati na način da se očuvaju postojeće krajobrazne vrijednosti. U planiranju vodnogospodarskih zahvata treba voditi računa o krajobrazu i vodama kao krajobraznom elementu.

U prostornom planiranju i uređenju na svim razinama voditi računa da se zadrži krajobrazna raznolikost i prirodna kvaliteta prostora uz uvažavanje i poticanje lokalnih metoda gradnje i graditeljske tradicije. Treba poticati uporabu autohtonih materijala (npr. drvo, kamen) i poštivanja tradicionalnih arhitektonskih smjernica prilikom gradnje objekata specifične namjene.

U krajobrazno vrijednim područjima potrebno je očuvati karakteristične prirodne značajke te je u tom cilju potrebno:

- sačuvati ih od prenamjene te unaprjeđivati njihove prirodne vrijednosti i posebnosti u skladu s okolnim prirodnim uvjetima i osobitostima da se ne bi narušila prirodna krajobrazna slika,
- odgovarajućim mjerama sprječavati šumske požare,
- uskladiti i prostorno organizirati različite interese,
- posebno ograničiti i pratiti građevinsko zauzimanje neposredne obale,
- izbjegavati raspršenu izgradnju po istaknutim reljefnim uzvisinama, obrisima, i uzvišenjima te vrhovima kao i dužobalnu izgradnju,
- izgradnju izvan granica građevinskog područja kontrolirati u veličini gabarita i izbjegavati postavu takve izgradnje uz zaštićene ili vrijedne krajobrazne pojedinačne elemente,
- štiti značajnije vizure od zaklanjanja većom izgradnjom,
- planirane koridore infrastrukture (prometna, elektrovodovi i sl.) izvoditi duž prirodne reljefne morfologije.

Nužno je osigurati provođenje mjera revitalizacije za staništa u zaštićenim područjima (i ostalim područjima s ugroženim i rijetkim stanišnim tipovima) izloženim zaraštavanju i zatrpavanju (travnjaci, bare, lokve, špilje i dr.) – kroz osiguranje poticaja ili organiziranje košnje i čišćenja od strane nadležnih javnih ustanova zaštite prirode. Po potrebi navedene

ustanove trebaju sukladno Zakonu o zaštiti prirode sklapati ugovore o skrbi za pojedina zaštićena područja ili njihove dijelove.

Preporučljivo je izraditi i provoditi programe razvoja održivog turizma u zaštićenim područjima, s naglaskom na definiranje prihvatnog kapaciteta područja.

Do donošenja općih i pojedinačnih upravnih akata sukladno Zakonu o zaštiti prirode, unutar prostora područja predloženih za zaštitu, ograničiti izgradnju novih objekata izvan područja namijenjenih izgradnji naselja i drugim zonama izgradnje objekata. Po donošenju planova upravljanja za zaštićena područja, uskladiti sve aktivnosti s budućim mjerama zaštite tog područja, u suradnji s nadležnom institucijom.

Članak 54.

Na području obuhvata plana, sukladno Uredbi o proglašenju ekološke mreže (NN 109/07) nalaze se:

- područje ekološke mreže važno za divlje svojte i stanišne tipove pod nazivom Lonjsko Polje HR2000416
- međunarodno važno područje za ptice Donja Posavina HR1000004
- točkasti lokalitet ekološke mreže Ludina HR2000828.

Na području ekološke mreže potrebno je provoditi smjernice za mjere zaštite područja ekološke mreže propisane Uredbom o proglašenju ekološke mreže (NN 109/07), te donijeti i provoditi Plan upravljanja s ciljem očuvanja svakog područja ekološke mreže, te očuvanja biološke i krajobrazne raznolikosti i zaštite prirodnih vrijednosti.

Za zahvate u prirodi, koji sami ili s drugim zahvatima mogu imati značajan utjecaj na ciljeve očuvanja i cjelovitost područja ekološke mreže, ocjenjuje se prihvatljivost za ekološku mrežu, sukladno članku 36. Zakonu o zaštiti prirode. Od zahvata koji mogu imati negativan utjecaj na područja ekološke mreže posebice treba izdvojiti planiranu prometnu infrastrukturu, radove regulacije vodotoka i razvoj turističkih zona.

Izvršiti inventarizaciju vrsta i staništa te provoditi praćenje stanja (monitoring) kvalifikacijskih vrsta i stanišnih tipova u pojedinim područjima ekološke mreže.

Članak 55.

Na području obuhvata plana stalno ili povremeno živi niz ugroženih i zaštićenih vrsta (sisavaca, ptica, vodozemaca, gmazova, leptira i podzemne faune).

Mjere zaštite za sisavce

U cilju zaštite šišmiša, potrebno je očuvati njihova prirodna staništa u špiljama, šumama te skloništima po tavanima, crkvenim tornjevima i drugim prostorima na zgradama. U slučaju obnova zgrada i crkava u kojima je nađena kolonija šišmiša, poželjno je postaviti nova pogodna mjesta za sklonište kolonije.

Za zaštitu šišmiša koji obitavaju u špiljama potrebno je jedan dio špilja predvidjeti kao područja zatvorena za javnost, a u špiljama koje su otvorene za posjetitelje šišmišima osigurati nesmetano kretanje prilikom postavljanja vrata na ulazu u špilju (za postavljanje takvih vrata obavezno je konzultirati stručnjake za šišmiše), ne uznemiravati prilikom posjeta te odrediti prihvatni kapacitet špilje.

U cilju zaštite šumskih vrsta šišmiša, detaljne mjere očuvanja šumskih staništa propisuju se uvjetima zaštite prirode koji se ugrađuju u odgovarajuće šumsko-gospodarske osnove na području Općine Velika Ludina.

U cilju zaštite vrsta vezanih za vlažna staništa (vidra, dabar, močvarna rovka) potrebno je u što većoj mjeri očuvati vodena i močvarna staništa i spriječiti melioraciju i isušivanje, odnosno ne planirati daljnje regulacije vodotoka te daljnje melioracije ovakvih površina bez Ocjene prihvatljivosti takvih zahvata na prirodu, sukladno Zakonu o zaštiti prirode (NN 70/05, 139/08).

Mjere zaštite za ptice

U cilju zaštite vrsta ptica vezanih za vodena i vlažna staništa, potrebno je o njima voditi brigu prilikom vodno-gospodarskih zahvata, koji se upravo radi zaštite ovih ptica ne preporučuju (regulacije vodotoka, vađenje šljunka), kao ni prenamjena ovakvih staništa u poljoprivredna zemljišta (melioracijski zahvati).

U cilju zaštite vrsta ptica koje se gnijezde na liticama stijena, potrebno je spriječiti svako planiranje izgradnje infrastrukture i ostalih zahvata koji bi mogli ugroziti stanište ovih vrsta ptica.

U slučaju izvođenja ovakvih zahvata na područjima Ekološke mreže RH potrebno je provoditi ocjenu prihvatljivosti zahvata za ekološku mrežu.

U cilju zaštite vrsta ptica vezanih za šumska staništa, potrebno je o njima voditi brigu prilikom gospodarenja šumama, a naročito je potrebno ostavljati dostatan broj starih suhih stabala radi ptica dupljašica (kroz uvjete zaštite prirode odgovarajućih šumsko-gospodarskih osnova i/ili programa gospodarenja šumama).

Mjere zaštite za vodozemce i gmazove

Potrebno je očuvati staništa na kojima ove vrste obitavaju s naglaskom na vlažna i vodena staništa.

Mjere zaštite za ribe

U cilju zaštite riba potrebno je o njima voditi brigu prilikom regulacija vodotoka i vodno-gospodarskih radova uz obavezu provođenja postupka ocjene prihvatljivosti zahvata za ekološku mrežu obzirom da područje Općine Velika Ludina obuhvaća ekološki značajna područja uvrštena u Ekološku mrežu RH.

Nužno je onemogućiti i spriječiti onečišćenja vodotoka kako u nadzemnim tako i u podzemnim dijelovima. Sukladno Zakonu o zaštiti prirode i Zakonu o slatkovodnom ribarstvu, zabranjeno je vodotoke poribljavati stranim (alohtonim) vrstama.

Mjere zaštite za leptire

Leptiri su općenito ugroženi uslijed regulacije voda što izaziva promjene staništa uz vodotoke i isušivanje vlažnih staništa; uništavanja šuma i promjena u gospodarenju šumama koje uključuju uništavanje starih hrastova i čišćenje rubova šuma; kemijskog onečišćenja; intenziviranja poljoprivredne proizvodnje; sukcesije livadnih staništa; te sakupljačke aktivnost kolekcionara.

U cilju zaštite leptira trebalo bi prvenstveno očuvati vodena i močvarna staništa te o njima voditi brigu prilikom gospodarenja šumama i travnjacima, melioraciji i vodno-gospodarskim zahvatima.

Radi očuvanja europski ugroženih leptira plavaca (*Maculinea*) koji su usko vezani uz vlažne livade s određenim biljnim zajednicama, potrebno je takve livade evidentirati i dugoročno osigurati njihov opstanak (redovita košnja) te ih zaštititi kao područja ekološke mreže RH.

Mjere zaštite za podzemnu faunu

Ugraditi zaštitu vrste i njenih staništa u vodnogospodarske planove: spriječiti zagađenje podzemnih voda slivnog područja nalazišta i ne dozvoliti uništavanje staništa. Pri planiranju i izvođenju hidrotehničkih i melioracijskih radova prethodnim studijama utvrditi lokacije s populacijama ugroženih podzemnih životinja vezanih uz vodena staništa, te posebnim tehničkim rješenjima omogućiti njihov opstanak. Nužno je onemogućiti i spriječiti onečišćivanje vodenih površina i fizičko uništavanje staništa (nalazišta).

Mjere zaštite za ugrožena i rijetka staništa

Na području obuhvata plana nalazi se 7 tipova staništa koji su ugroženi na europskoj razini i zaštićeni Direktivom o staništima, a u Hrvatskoj Pravilnikom o vrstama stanišnih tipova, karti staništa, ugroženim i rijetkim stanišnim tipovima te o mjerama za očuvanje stanišnih tipova. Na području općine nalaze se sljedeća ugrožena i rijetka staništa:

C.2.2. Vlažne livade Srednje Europe

C.2.3. Mezofilne livade Srednje Europe

E.2.1. Poplavne šume crne johe i poljskog jasena

E.2.2. Poplavne šume hrasta lužnjaka

E.3.1. Mješovite hrastovo-grabove i čiste grabove šume

E.3.2. Srednjoeuropske šume hrasta kitnjaka, te obične breze

E.4.5. Mezofilne i neutrofilne čiste bukove šume

Mjere zaštite:

Livade (C.2.2. i C.2.3.)

- gospodariti travnjacima putem ispaše i režimom košnje, prilagođenim stanišnom tipu, uz prihvatljivo korištenje sredstava za zaštitu bilja i mineralnih gnojiva;
- očuvati biološke vrste značajne za stanišni tip; ne unositi strane (alohtone) vrste i genetski modifi cirane organizme;
- očuvati povoljni omjer između travnjaka i šikare, uključujući i sprječavanje procesa sukcesije (sprječavanje zaraštavanja travnjaka i cretova i dr.) te na taj način osigurati mozaičnost staništa;
- očuvati povoljnu nisku razinu vrijednosti mineralnih tvari u tlima suhих i vlažnih travnjaka;
- očuvati povoljni vodni režim, uključujući visoku razinu podzemne vode na područjima cretova, vlažnih travnjaka i zajednica visokih zeleni, osigurati njihovo stalno vlaženje i redovitu ispašu, odnosno košnju;
- očuvati biološke vrste značajne za stanišni tip; ne unositi strane (alohtone) vrste i genetski modificirane organizme;
- uklanjati strane invazivne vrste;

Šume (E.2.1., E.2.2., E.3.1., E.3.2., E.4.5.)

- gospodarenje šumama provoditi sukladno načelima certifikacije šuma;
- prilikom dovršnoga sijeka većih šumskih površina, gdje god je to moguće i prikladno, ostavljati manje neposječene površine;
- u gospodarenju šumama očuvati u najvećoj mjeri šumske čistine (livade, pašnjaci i dr.) i šumske rubove;
- u gospodarenju šumama osigurati produljenje sječive zrelosti zavičajnih vrsta drveća s obzirom na fiziološki vijek pojedine vrste i zdravstveno stanje šumske zajednice;
- u gospodarenju šumama izbjegavati uporabu kemijskih sredstava za zaštitu bilja i bioloških kontrolnih sredstava ('control agents'); ne koristiti genetski modifi cirane organizme;
- očuvati biološke vrste značajne za stanišni tip; ne unositi strane (alohtone) vrste i genetski modificirane organizme;
- u svim šumama osigurati stalan postotak zrelih, starih i suhих (stojećih i oborenih) stabala, osobito stabala s dupljama;
- u gospodarenju šumama osigurati prikladnu brigu za očuvanje ugroženih i rijetkih divljih svojti te sustavno praćenje njihova stanja (monitoring);
- pošumljavanje, gdje to dopuštaju uvjeti staništa, obavljati autohtonim vrstama drveća u sastavu koji odražava prirodni sastav, koristeći prirodni bliske metode; pošumljavanje nešumskih površina obavljati samo gdje je opravdano uz uvjet da se ne ugrožavaju ugroženi i rijetki nešumski stanišni tipovi;
- uklanjati strane invazivne vrste sa svih šumskih površina;
- osigurati povoljan vodni režim u poplavnim šumama;

Detaljne mjere za očuvanje šumskih staništa propisuju se uvjetima zaštite prirode za odgovarajuće šumsko-gospodarske osnove na području Općine Velika Ludina.

Ne planirati širenje građevinskog područja na račun ugroženih močvarnih i obalnih staništa. Zaustaviti daljnju degradaciju preostalih močvarnih i obalnih staništa, te prema mogućnostima izvesti njihovu revitalizaciju.

Prilikom planiranja prometnih koridora birati varijantu najmanje pogubnu za ugrožena staništa i područja važna za ugrožene vrste. Prilikom planiranja potencijalnih lokacija za vjetroelektrane uvažiti ograničenja nužna za zaštitu ugroženih vrsta ptica i šišmiša.

6.1.1. Mjere zaštite područja izrazitih vrijednosti za identitet prostora

Članak 56.

Planom su izdvojena područja krajolika izrazitih vrijednosti za identitet prostora: koja se štite kao kulturni krajolici te se ne predlažu za zaštitu temeljem Zakona o zaštiti prirode. Područja izrazitih vrijednosti za identitet prostora štiti će se od devastacije slijedećim mjerama ovog plana:

- Nova izgradnja moguća je samo u granicama planom definiranih građevinskih područja.
- U planiranju širenja građevinskih područja naselja, njihovom dimenzioniranju i prostornom smještaju treba nastojati očuvati njegov karakter, s obzirom na tip i karakter naselja. Jednako je važno čuvanje kvalitetnog pejzažnog okruženja, poljodjelskih površina, šuma i sl., jer cjelovitu sliku naselja, osim njegove građevne strukture čini i pripadajuće pejzažno okruženje.
- Očuvati tipološki prepoznatljive oblike naselja, tako da se građevinska područja planiraju na način koji će nastaviti povijesnu matricu i karakterističnu sliku naselja.
- Svaku novu građevinu – stambenu i gospodarsku projektirati na načelu uspostave harmoničnog odnosa s tradicionalnim oblicima. To znači da mora sa svojim gabaritom, oblikovnim karakteristikama i upotrebi građevnih materijala uspostaviti harmoničan odnos s postojećim vrijednostima naselja i prostora kao povijesnog kulturnog krajolika. Kod izdavanja uvjeta za izgradnju bilo koje vrste zgrade potrebno je paziti na mikroambijent naselja, tj. novogradnju uskladiti sa zatečenim tlorisnim i visinskim dimenzijama postojeće zgrade (ili postojećih zgrada) kako bi se ustrojio skladan graditeljsko-ambijentalni sklop.
- Ne može se odobriti gradnja koja bi položajem, gabaritom ili oblikovanjem mogla zakloniti slikovite vidike, povijesne građevine vidljive u slici mjesta (dominante – crkve i kapele) ili vrijedne i dobro uočljive graditeljske sklopove (dvorce i kurije).
- U postupku izdavanja lokacijskih i građevinskih dozvola potrebno je posebno temeljito utvrditi odnos novih objekata i prostornih dominantu u krajoliku.
- U ovim se područjima utvrđuje obveza očuvanja tradicijskog parcelacijskog ustroja zemljišta, poticanje autohtonih poljodjelskih kultura i sadnja autohtonog bilja, te revitalizacija napuštenih vinograda.
- U područjima izrazitih vrijednosti za identitet prostora izvan granica građevinskih područja mogu se graditi građevine u funkciji poljoprivrede navedene u poglavlju 4.1. ovih odredbi, uz obavezu temeljitog utvrđivanja odnosa novih objekata i prostornih vrijednosti krajolika.

6.2. Stanje pravne zaštite kulturnih dobara

6.2.1. Kulturna dobra upisana u registar nepokretnih kulturnih dobara (R) i kulturna dobra zaštićena rješenjem o preventivnoj zaštiti (P)

Članak 57.

(1) Za sve zahvate na kulturnim dobrima koja su upisana u registar nepokretnih kulturnih dobara (R) ili su zaštićena rješenjem o preventivnoj zaštiti (P) u postupku ishoda odobrenja za zahvat u prostoru kod nadležne uprave za zaštitu kulturne baštine potrebno je ishoditi slijedeće:

- posebne uvjete (u postupku izdavanja lokacijske dozvole)
- prethodno odobrenje (u postupku izdavanja građevne dozvole)

- nadzor u svim fazama radova koji provodi nadležna Uprava za zaštitu kulturne baštine
- (2) Na području obuhvata plana to su slijedeća kulturna dobra:

Kulturna dobra upisana u Registar nepokretnih kulturnih dobara (R):

u grupi sakralnih građevina:

- župna crkva Sv. Mihovila s kapelicama-pokloncima Sv. Josipa i Sv. Terezije (R – 0394)

u grupi fortifikacijskih građevina:

- stari grad Košutgrad s pripadajućom arheološkom zonom (R – 0447)
- stari grad Jelengrad s pripadajućom arheološkom zonom (R – 0448)

Kulturna dobra zaštićena rješenjem o preventivnoj zaštiti (P) i u postupku upisa u Registar (PR):

u grupi povijesnih naselja i dijelova naselja seosko-gradskih obilježja:

- povijesno središte naselja Velika Ludina

u grupi arheoloških lokaliteta:

- lokalitet nekadašnjeg utvrđenog franjevačkog samostana Podgrađe (mađ. Varallya) i srednjevjekovnog naselja s crkvom Blažene Djevice Marije neposredno uz samostanski kompleks, uz potok Pogradska, na katastarskom području sela Ruškovica

u grupi povijesne sakralne građevine:

- kapela Presvetog Trojstva u selu Gornja Vlahinička
- kapela Krvi Kristove u selu Okoli
- kapela Ranjenog Isusa u Velikoj Ludini
- raspelo u selu Okoli

u grupi povijesne stambene građevine:

- kurija župnog dvora u Velikoj Ludini
- stambena tradicijska katnica u središtu sela Okoli

(3) Za kulturna dobra upisana u registar nepokretnih kulturnih dobara ili zaštićena rješenjem o preventivnoj zaštiti kao najmanja granica zaštite utvrđuje se pripadna parcela ili, ako je to posebno istaknuto, njen povijesno vrijedni dio.

6.2.2. Kulturna dobra predložena za upis u registar nepokretnih kulturnih dobara (PR) i kulturna dobra zaštićena odredbama ovog plana (ZPP)

Članak 58.

(1) Za zahvate na kulturnim dobrima koja su predložena za upis u registar nepokretnih kulturnih dobara (PR) ili su zaštićena odredbama ovog plana (ZPP) u postupku ishoda lokacijske dozvole nije potrebno zatražiti mjere zaštite i posebne uvjete nadležne uprave za zaštitu kulturne baštine. Zaštita ovih kulturnih dobara provodi se sukladno mjerama ovog plana.

(2) Na području obuhvata plana to su slijedeća kulturna dobra:

Kulturna dobra predložena za upis u Registar (PR):

- nema

Kulturna dobra koja se štite odredbama ovog plana (ZPP):

u grupi povijesnih naselja i dijelova naselja seoskih obilježja:

- potez tradicijskih i stilskih građevina u Katoličkom Selišću
- potez tradicijskih stambenih građevina u Vidrenjaku
- grupa tradicijskih okućnica u Ludinici

u grupi memorijalnih građevina:

- mjesno groblje na području naselja Mala Ludina

u grupi predjela kulturnoga krajolika:

- jugozapadni obronci Moslavačke gore

u grupi predjela kultiviranog krajolika:

- voćnjaci jabuke u središnjem dijelu općine

- vinogradi s klijetima na lokalitetu Starinjak u Gornjoj Vlahiničkoj
- vinogradi s klijetima na lokalitetu Peščenica u Katoličkom Selišću
- vinogradi s klijetima na lokalitetu Sokolovac u Ruškovici

u grupi raspela i kalvarije

- drveno raspelo u Gornjoj Vlahiničkoj
- drveno raspelo u Katoličkom Selišću
- drveno raspelo u Ludinici
- drveno raspelo u Maloj Ludini
- drveno raspelo u Ruškovici
- 2 drvena raspela u Mustafinoj Kladi
- 2 drvena raspela u Okolima
- kalvarija u Velikoj Ludini

u grupi stambenih građevina:

- 3 stambene građevine stilskih obilježja u Maloj Ludini
- 3 stambene građevine stilskih obilježja u Vidrenjaku
- stambena građevina tradicijskih obilježja u Gornjoj Vlahiničkoj
- stambena građevina tradicijskih obilježja u Katoličkom Selišću
- 2 stambene građevine tradicijskih obilježja u Maloj Ludini
- 10 stambenih građevina tradicijskih obilježja u Okolima
- 4 stambene građevine tradicijskih obilježja u Ruškovici
- stambena građevine tradicijskih obilježja u Velikoj Ludini
- 2 stambene građevine tradicijskih obilježja u Vidrenjaku

u grupi gospodarskih građevina:

- 2 gospodarske građevine u Gornjoj Vlahiničkoj
- gospodarska građevina u Maloj Ludini
- 2 gospodarske građevine u Vidrenjaku
- Gornjoj Vlahiničkoj

6.2.3. Mjere zaštite za kulturna dobra predložena za upis u registar nepokretnih kulturnih dobara (PR) i kulturna dobra zaštićena odredbama ovog plana (ZPP)

Članak 59.

Za pojedinačne građevine i sklopove predložene za zaštitu (PR) ili zaštićene mjerama ovog plana (ZPP) planom se utvrđuju slijedeće mjere zaštite:

- povijesno vrijedne građevine ili dijelove građevina treba sačuvati u izvornom obliku
- kod adaptacija i zamjena dotrajalih dijelova građevine treba primjenjivati izvorne materijale
- građevine se mogu prenamijeniti za poslovne, trgovačke ili ugostiteljske namjene, predstavljanje i promidžbu tradicijskoga graditeljstva, i druge namjene
- dogradnje izvornog sklopa su moguće pri čemu treba jasno arhitektonski i oblikovno razgraničiti izvorne od dograđenih dijelova
- dogradnje planirati na način kojim se neće narušiti spomeničke, arhitektonske i oblikovne vrijednosti izvornog sklopa
- kod dogradnji treba osobito pažljivo čuvati mikroambijent naselja
- novu izgradnju treba uskladiti sa zatečenim tlocrtnim i visinskim veličinama postojećih zgrada kako bi se ustrojio skladan graditeljsko ambijentalni sklop u kojem oblikovno dominira povijesno vrijedna građevina ili sklop

Članak 60.

Za građevine i lokalitete za koje je nadležni konzervatorski odjel po službenoj dužnosti pokrenuo postupak dokumentiranja te donošenja rješenja o zaštiti (oznaka PR) do provedbe postupka zaštite primjenjivati će se mjere zaštite propisane ovim planom. Nakon donošenja

rješenje o zaštiti treba dostaviti tijelu nadležnom za izdavanje odobrenja za zahvate u prostoru koje će dalje postupati sukladno mjerama utvrđenim u rješenju.

6.2.4. Mjere zaštite arheoloških lokaliteta

Članak 61.

Planom se utvrđuju slijedeće mjere zaštite arheoloških lokaliteta:

- za arheološke lokalitete u obuhvatu plana koji su evidentirani na temelju povremenih nalaza ili su pretpostavljeni i očekuju se mogući nalazi, a ne postoje točno utvrđene granice zaštite ne propisuju se direktivne mjere zaštite već je prije izvođenja zemljanih radova koji prethode građevinskim, potrebno provesti arheološka istraživanja te upozoriti naručitelje radova na moguće nalaze zbog čega je potreban pojačani oprez.
- prioriteta istraživanja provoditi na područjima koja se namjenjuju intenzivnom razvoju infrastrukturnih sustava
- radi identifikacije arheoloških lokaliteta potrebno je obaviti detaljno kartiranje i dokumentiranje, na temelju istražnih radova i rekognosciranja.
- na svim rekognosciranim područjima, prije građevinskih zahvata izgradnje infrastrukture ili drugih objekata, treba provesti arheološke istražne radove, sondiranja, radi utvrđivanja daljnjeg postupka
- u postupku ishoda lokacijske dozvole treba obaviti arheološka istraživanja
- ukoliko se prilikom izvođenja zemljanih radova naiđe na predmete ili nalaze arheološkog značenja, potrebno je radove odmah obustaviti, a o nalazu obavijestiti najbliži muzej ili Upravu za zaštitu kulturne baštine
- u područjima kojima se ovim planom predviđa izgradnja objekata, a prostor nije izgrađen i priveden namjeni temeljem dosadašnjih prostornih planova, investitor je dužan osigurati arheološko istraživanje kojim će se arheološki nalazi detaljno pozicionirati u prostoru i valorizirati
- investitor ima obavezu obaviti arheološka istraživanja ili sondiranja prema uputama konzervatorskog odjela a u slučaju veoma važnog arheološkog nalaza može se tražiti i izmjena projekta ili njegova prilagodba radi prezentacije nalaza
- ako se zbog značaja nalaza istraženi prostori obvezno prezentiraju in situ, projektu konzervacije i prezentacije nalaza moraju se prilagoditi i planovi i projekti izgradnje objekata i uređivanja zemljišta.

7. Postupanje s otpadom

Članak 62.

Komunalni otpad sa područja Općine odlagat će se na uređenoj deponiji komunalnog otpada van Općine Velika Ludina. Cjelovito rješenje zbrinjavanja komunalnog otpada utvrdit će se na razini Sisačko Moslavačke Županije određivanjem optimalnog broja i lokacija za deponije. Na području Općine Velika Ludina ovim planom nisu predviđene lokacije za deponije otpada.

Planskim mjerama i sustavnom edukacijom stanovništva poticat će se izdvajanje organske komponente kućnog i biološkog otpada, njihovo kompostiranje i korištenje u poljoprivredi. U svim naseljima predviđa se uređenje reciklažnih dvorišta sa kontejnerima za odlaganje selektiranog otpada.

Članak 63.

Komunalni otpad u naselju potrebno je prikupljati u tipizirane posude za otpad ili veće metalne kontejnere s poklopcem.

Reciklažna dvorišta sa kontejnerima za odlaganje selektiranog otpada potrebno je postaviti na mjestima ograđenim zelenilom, tako da se osigura nesmetani kolni i pješački promet.

Na građevinskom području može se spaljivati samo drvo i lignocelulozni otpad.

8. Mjere sprječavanja nepovoljnog utjecaja na okoliš

Članak 64.

Planom se utvrđuju slijedeće obveze i smjernice za zaštitu tla i vode, zaštitu od požara, zaštitu od buke, te zaštitu od prirodnih i drugih nesreća.

Zaštita tla

Vrlo vrijedno obradivo tlo kategorije P1 ne može se prenamjenovati u građevinsko zemljište te se slijedom toga na njemu ne mogu izvoditi nikakvi građevinski zahvati osim postavljanja infrastrukturnih sustava (dalekovodi, repetitori, odašiljači, vodovodi itd). Na ostalim obradivim, te poljoprivrednim i šumskim tlima mogu se graditi građevine koje se prema ovim provedbenim odredbama mogu graditi izvan građevinskih područja naselja.

Zaštita stabilnosti tla

Na područjima pojačane erozije i na nestabilnim područjima (seizmotektonsko tlo) mogu se obavljati samo oni radovi koji ne ugrožavaju stabilnost tla.

Objekti i zemljišta iz stavka 1. ovog članka mogu se koristiti samo tako da se korištenjem ne ugrožava stabilnost tla.

Na područjima iz stavka 1. ovog članka šumsko zemljište se ne smije pretvarati u voćnjake, vinograde, povrtnjake, oranice, livade ili građevinsko zemljište, a sječa šume može se dozvoliti samo ako se time ne ugrožava opstanak šume i šumsko raslinstvo.

Na nestabilnim područjima van građevnog područja ne smije se:

- 1. kopati jame, zdence, jarke, putove i sl.
- 2. izvoditi bilo kakve građevinske radove, izuzev radova na saniranju terena,
- 3. obrađivati zemljište u poljoprivredne svrhe,
- 4. remetiti gornji pokrovni sloj zemlje (travnati sloj),

Na nestabilnim područjima mogu se izdavati dozvole za gradnju ili rekonstrukciju objekata ako su prethodno provedena geomehanička istraživanja.

Dozvole na područjima iz stavka 1. ovoga članka moraju sadržavati obvezu investitora da naruči geomehanička istraživanja. Geomehanička istraživanja iz stavka 1. ovog članka mogu izrađivati samo poduzeća ili ustanove registrirane (i opremljene) za izvođenje geomehaničkih istražnih radova.

Ukoliko je radovima iz gore navedenog (o zaštiti stabilnosti tla), predviđen stalan ili povremen nadzor geomehaničara nad izvođenjem radova, investitor je dužan pridržavati se uputa dobivenih od osobe ili ustanove koja vrši nadzor.

Ukoliko nadzor geomehaničara nije posebno propisan, poduzeće, druge pravne osobe i građani korisnici odnosno vlasnici zemljišta objekata, dužni su prilikom izvođenja mjera osiguranja zemljišta od klizanja ili mjera saniranja terena pridržavati se uputa poduzeća, odnosno druge organizacije registrirane za tu djelatnost koja je te mjere propisala.

Korisnici odnosno vlasnici zemljišta i objekata što se nalaze na ugroženim područjima, dužni su nadležnom vodnom gospodarstvu prijaviti svaku pojavu klizanja tla na zemljištu ili objektu što ga koriste odnosno kojega su vlasnici.

Zaštita voda

Zaštita voda na području općine postići će se slijedećim mjerama:

- gradnjom kanalizacije na područjima bez kanalizacije
- pročišćavanjem otpadnih voda

Planom je predviđeno da će se sva naselja opskrbljivati vodom za piće iz javnog vodoopskrbnog sustava. Do izvedbe vodoopskrbnog sustava u svim naseljima opskrba vodom za piće vršit će se iz higijenski izgrađenih zdenaca.

Otpadne vode odvodit će se javnom kanalizacijom do uređaja za pročišćavanje otpadnih voda. Do izvedbe javne kanalizacije otpadne vode će se sakupljati u nepropusnim sabirnim jamama. Pražnjenje sabirnih jama može se vršiti samo odvozom na uređaj za pročišćavanje otpadnih voda.

Podovi u gospodarskim građevinama u kojima se drže životinje moraju biti nepropusni za tekućinu i imati rigole za odvodnju gnojnice. Dno i stijenke gnojišta do visine od 50 cm iznad terena moraju biti izvedeni od nepropusnog materijala. Gnojnica se ne smije ispuštati u vodotoke niti u odvodne kanale.

Zaštita od požara

Planom su predviđene slijedeće mjere zaštite od požara i eksplozije:

- Osigurati vatrogasne prilaze i površine za operativni rad vatrogasne tehnike u skladu s odredbama Pravilnika o uvjetima za vatrogasne pristupe
- Osigurati hidrantsku mrežu s nadzemnim hidrantima i potrebne količine vode za gašenje požara u skladu s odredbama Pravilnika o hidrantskoj mreži za gašenje požara
- U svrhu sprječavanja požara na susjedne građevine, građevina mora biti udaljena od susjednih građevina najmanje 4 m, ili manje ako se dokaže uzimajući u obzir požarno opterećenje, brzinu širenja požara, požarne karakteristike materijala građevina, veličinu otvora na vanjskim zidovima građevina i dr. da se požar ne može prenijeti na susjedne građevine
- Ako se građevina gradi na udaljenosti manjoj od 4 m od susjedne građevine mora od susjednih građevina biti odvojena požarnim zidom vatrootpornosti najmanje 90 minuta, koji u slučaju da građevina ima krovnu konstrukciju (ne odnosi se na ravni krov vatrootpornosti najmanje 90 minuta) nadvisuje krov najmanje 0,5 m ili završava dvostranom konzolom iste vatrootpornosti dužine najmanje 1m neposredno ispod pokrova krovišta koji mora biti od negorivog materijala najmanje na dužini konzole
- Kod izgradnje visokotlačnih plinovoda i izgradnje objekata u zaštitnom pojasu visokotlačnih plinovoda osigurati propisane sigurnosne udaljenosti te predvidjeti blokiranje pojedinih sekcija plinovoda zapornim tijelima
- U slučaju da se u objektima stavljaju u promet, koriste i skladište zapaljive tekućine i plinovi potrebno je postupiti sukladno odredbama članka 11. Zakona o zapaljivim tekućinama i plinovima
- Preporučuje se izlazne putove iz građevina projektirati u skladu s američkim smjericama NFPA 101
- Preporučuje se građevine športsko-rekreacijske namjene poput športskih dvorana projektirati u skladu s američkim smjericama NFPA 101
- Elemente građevinskih konstrukcija i materijala, protupožarne zidove, prodore cjevovoda, električnih instalacija te okna i kanala kroz zidove i stropove, ventilacijske vodove, vatrootporna i dimnonepropusna vrata i prozore, zatvarače za zaštitu od požara, ostakljenja otporna prema požaru, pokrov, podne obloge i premaze projektirati i izvesti u skladu s hrvatskim normama HRN DIN 4102, a ispitivanje vatrootpornih i dimnonepropusnih vrata provesti po normi HRN DIN 18095
- Garaže projektirati prema austrijskom standardu za objekte za parkiranje TRVB N 106, a sprinkler uređaj projektirati shodno njemačkim smjericama VDS
- Za zahtjevne građevine potrebno je ishoditi posebne uvjete građenja nadležne Policijske uprave kojim se utvrđuju posebne mjere zaštite od požara, te na osnovu istih izraditi elaborat zaštite od požara koji će biti podloga za izradu glavnog projekta
- U glavnom projektu, unutar programa kontrole i osiguranja kvalitete, navesti norme i propise prema kojima se dokazuje kvaliteta ugrađenih proizvoda i opreme glede zaštite od požara, utvrditi odredbe primijenjenih propisa i normi u svezi osiguranja potrebnih dokaza kvalitete ugrađenih konstrukcija, proizvoda i opreme, kvalitete radova, stručnosti djelatnika koji su tu ugradnju obavili, kao i potrebnih ispitivanja ispravnosti i funkcionalnosti

Zaštita od buke

Najviše dopuštene razine buke na vanjskim površinama ne smiju biti veće od vrijednosti utvrđenih u slijedećoj tablici:

Namjena površine	Najviše dopuštene 15-minutne razine Leq u dBA	
	danju	noću
šport i rekreacija, kulturno - povijesni lokaliteti i parkovi	50	40
stambena i mješovita namjena, škole i dječji vrtići	55	45
mješovita namjena	60	50
gospodarska namjena	Na granici ove zone buka ne smije prelaziti dopuštene razine u zoni s kojom graniči	

Na području općine bukom je ugroženo područje uz državnu autocestu A3 koja prolazi središnjim dijelom općine. U području koje je ugroženo bukom nisu planirana proširenja građevinskog područja.

Na površinama gospodarske namjene na kojima se planira smještaj djelatnosti koje razvijaju veću razinu buke izvoditi zaštitu izgradnjom zaštitnih barijera ili sadnjom zaštitnog zelenila, a razine buke uskladiti sa vrijednostima navedenim u gornjoj tablici.

U naseljenim mjestima zabranjeno je obavljati radove i djelatnosti koje razvijaju buku koja ometa noćni mir i odmor, u vremenu od 23 - 06 sati idućeg dana.

Pri izradi prostornih planova užih područja, te projekata planiranih prometnica zadržati nivo buke u granicama dopustivim za pojedine namjene. U detaljnijim planovima treba grupirati sadržaje koji razvijaju viši nivo buke i sadržaje u kojima je dopušten viši nivo buke dopušten.

Mjere zaštite od prirodnih i drugih nesreća

Preventivne mjere zaštite od poplava

Područjem Općine Velika Ludina od značajnih vodotokova protječu rijeke Sava, Lonja i Česma. Kako na području Općine postoji vrlo mala vjerojatnost poplave i to u slučaju prelijevanja vode preko nasipa rijeke Česme ili pucanja nasipa, u cilju smanjenja posljedica eventualne poplave te očuvanja i održavanja postojećih vodnogospodarskih objekata Planom se utvrđuju slijedeće preventivne mjere zaštite:

Nije dozvoljeno:

- obavljati radnje kojima se može ugroziti stabilnost nasipa i drugih vodnogospodarskih objekata
- u inundacijskom području i na udaljenosti manjoj od 10,0 m od nožice nasipa orati zemlju, saditi i sjeći drveće i grmlje
- u inundacijskom području i na udaljenosti manjoj od 20,0 m od nožice nasipa podizati zgrade, ograde i druge građevine osim zaštitnih vodnih građevina
- u neuređenom inundacijskom pojasu, do razdoblja dok ne bude definirana vanjska granica tog područja, te utvrđena pripadnost vodnom dobru istoga područja, na udaljenosti manjoj od 10,0 m (kod većih vodotoka), odnosno manjoj od 5,0 m (kod manjih vodotoka) od ruba korita, podizati zgrade, ograde i druge građevine osim zaštitnih vodnih građevina
- obavljati ostale aktivnosti iz članka 106. Zakona o vodama te ostalih članaka koji određuju režim korištenja prostora vodnih građevina

Za svaki zahvat u prostoru koji je vezan uz vodni režim potrebno je osigurati minimalnu protoku (biološki minimum) kako bi se spriječile negativne posljedice uzduž toka.

Preventivne mjere zaštite od potresa

Područje Općine Velika Ludina je u zoni pojačane seizmičke aktivnosti koja je posljedica intenzivnih tektonskih pokreta. Osnovni stupanj seizmičnosti iznosi VII stupanj MCS skale. U cilju smanjenja šteta od potresa Planom se utvrđuju slijedeće preventivne mjere zaštite:

- sustavna primjena Pravilnika o tehničkim normativima izgradnje objekata visoke gradnje u seizmičkim područjima
- mjere građenja kojima se ograničava gustoća izgradnje, namjena i visina zgrada te njihova međusobna udaljenost u naseljima
- mjere zaštite u cilju osiguranja odgovarajućih građevina i prostora za sklanjanje stanovništva i materijalnih dobara te drugih oblika i potreba u zbrinjavanju stanovništva u slučaju nastanka opasnosti
- mjere spašavanja, sanacije i ponovne uspostave funkcije zgrada, građevina i infrastrukturnih sustava
- posebno osiguranje mogućnosti organizacije prometa u jednoj razini dvovisinskih križanja
- mjere organizacije i provedbe zaštite za vrijeme trajanja izvanrednih okolnosti

Preventivne mjere zaštite od ostalih uzroka (tuča)

Područje Hrvatske nalazi se u umjerenim geografskim širinama gdje je pojava tuče i sugradice relativno česta. Pojava tuče može se očekivati i na području Općine Velika Ludina. U cilju smanjenja šteta od tuče Planom se utvrđuju slijedeće preventivne mjere zaštite:

- poticati poljoprivrednike na zaštitu ratarskih kultura putem zaštitnih mreža
- poticati poljoprivrednike na osiguravanje usjeva preko osiguravajućih društava

Preventivne mjere zaštite od tehničko-tehnoloških katastrofa i velikih nesreća

Na području Općine Velika Ludina nalazi se nekoliko privrednih subjekata koje u svom proizvodnom procesu upotrebljavaju ili skladište opasne tvari, a kod nekih u slučaju tehničko-tehnoloških nesreća (PSC Okoli, Bušotina 33) može doći do ugrožavanja stanovništva. U cilju smanjenja šteta od navedenih nesreća Planom se utvrđuju slijedeće preventivne mjere zaštite:

- izraditi kartografski prikaz područja Općine sa ucrtanim gospodarskim subjektima u kojima su smještene ili se u proizvodnji koriste opasne tvari
- u blizini postojećih objekata u kojima se skladište ili koriste opasne tvari zabranjuje se izgradnja objekata u kojima se okuplja veliki broj ljudi
- izgradnju novih objekata u kojima se skladište ili koriste opasne tvari planirati na lokacijama koje su što dalje od stambenih objekata
- prijevoz opasnih tvari planirati prometnicama izvan naselja ukoliko je to moguće

9. Izgrađene građevine izvan građevinskih područja

Članak 65.

Postojeće legalno izgrađene građevine koje ovim planom nisu uključene u građevinska područja mogu se rekonstruirati u skladu sa lokacijskim uvjetima utvrđenim za građevinska područja.

III. ZAVRŠNE ODREDBE

Članak 66.

Ova odluka stupa na snagu osmog dana od dana objave u Službenom glasilu.

REPUBLIKA HRVATSKA
ŽUPANIJA SISAČKO-MOSLAVAČKA
OPĆINA VELIKA LUDINA
OPĆINSKO VIJEĆE

KLASA: 021-01/16-01/05
URBROJ: 2176/19-15-02-1
Velika Ludina, 29.03.2016.

Predsjednik:
Vjekoslav Kamenščak v.r.

7.

Na temelju članka 113. stavka 1. Zakona o prostornom uređenju (NN br. 153/13), članka 34. i 35. Statuta Općine Velika Ludina (Službene novine Općine Velika Ludina br. 6/09, 7/11, 2/13 i 6/14) te po prethodnom mišljenju Sisačko – moslavačke županije; Upravnog odjela za prostorno uređenje, graditeljstvo i zaštitu okoliša (KLASA: 351-01/16-01/02; URBROJ: 2176/01-09-16-2 od 12.02.2016.) danom temeljem članka 86. stavka 3. Zakona o prostornom uređenju i članka 64. stavka 1. Zakona o zaštiti okoliša Općinsko vijeće Općine Velika Ludina na 28. sjednici održanoj 29.03.2016. donosi

ODLUKU

o izradi III. izmjena i dopuna Odluke o donošenju Detaljnog plana uređenja središta Velike Ludine

1. Pravna osnova za izradu i donošenje plana

Općina Velika Ludina pristupa izradi izmjena i dopuna Detaljnog plana uređenja središta Velike Ludine Općine (u daljnjem tekstu DPU) temeljem članaka 86. i 113. Zakona o prostornom uređenju (NN 153/13) (dalje u tekstu ZPU). Izmjene DPU će se izraditi i donijeti u skladu sa ZPU, Pravilnikom o sadržaju, mjerilima kartografskih prikaza, obveznim prostornim pokazateljima i standardu elaborata prostornih planova (NN 106/98, 39/04, 45/04 i 163/04) te drugim propisima iz područja prostornog uređenja.

Detaljni plana uređenja središta Velike Ludine donesen je 2001. godine i objavljen u Službenim novinama Općine Velika Ludina broj 9/2001.

I. izmjene i dopune DPU donesene su 2005. godine i objavljene u Službenim novinama Općine Velika Ludina broj 3/2005.

II. izmjene i dopune PPUO donesene su 2009. godine i objavljene u Službenim novinama Općine Velika Ludina broj 2/2009.

Ovom odlukom utvrđuju se polazišta i ciljevi temeljem kojih će se izraditi i donijeti III. izmjene i dopune DPU.

2. Obuhvat plana

Granica obuhvata izmjena i dopuna DPU donose se za područje obuhvaćeno izvornim planom.

3. Ocjena stanja u obuhvatu plana

U obuhvatu DPU izgrađena je i uređena većina javnih i društvenih sadržaja Općine. Prostor u obuhvatu DPU je kvalitetno urbanistički uređen i opremljen komunalnom infrastrukturom.

Daljnim zahvatima u ovom prostoru treba podići razinu urbanog uređenja i prepoznatljivosti općinskog centra.

4. Ciljevi i programska polazišta prostornog plana

III. izmjene DPU izrađuju se zbog:

1. *Ukidanje planirane prometnice na k.č.br. 327 i 328/1 k.o. Ludina*

Izvornim planom predviđena je nova prometnica na k.č.br. 325, 326/1, 327 i 328/1 koja bi otvorila mogućnost formiranja 6 novih gradilišta. Vlasnici k.č.br. 327 i 328/1 nisu se složili sa izgradnjom nove prometnice te će se izmjenama plana ona ukinuti u dijelu koji prolazi preko ove dvije čestice a zadržati u dijelu koji prolazi preko k.č.br. 325 i 326/1. Uz ovu slijepu ulicu formirat će se 4 nova gradilišta parcelacijom k.č. 325 i 326/1.

2. *Drugi zahtjevi koji će se iskazati u toku javne rasprave*

5. Popis potrebnih stručnih podloga za izradu plana

Za izradu plana nisu potrebne posebne stručne podloge.

6. Način pribavljanja stručnih rješenja

Stručna rješenja urbanističkih planova uređenja izradit će stručni izrađivač plana.

7. Način pribavljanja katastarskih planova potrebnih za izradu plana

Za izradu plana koristit će se katastarski planovi na kojima je izrađen važeći DPU.

8. Popis javnopravnih tijela određenih posebnim propisima, koja daju zahtjeve za izradu prostornog plana iz područja svog djelokruga, te drugih sudionika, koji će sudjelovati u izradi prostornog plana

U izradi plana sudjelovat će sljedeća javnopravna tijela:

1. Sisačko – moslavačka županija; Upravni odjel za prostorno uređenje, graditeljstvo i zaštitu okoliša; S. i A. Radića 36, 44000 Sisak
2. Sisačko moslavačka županija; Upravni odjel za prostorno uređenje, graditeljstvo i zaštitu okoliša; ispostava u Popovači; Trg grofova Erdodyja 7; 44317 Popovača
3. Ministarstvo zaštite okoliša i prirode, Uprava za zaštitu prirode, Radnička cesta 80, 10 000 Zagreb
4. Ministarstvo kulture; Konzervatorski odjel u Sisku; Ivana Meštrovića 28; 44000 Sisak
5. Zavod za prostorno uređenje Sisačko Moslavačke županije; Bana Josipa Jelačića 6; 44000 Sisak
6. Sisačko moslavačka županija; Upravni odjel za prostorno uređenje i graditeljstvo; ispostava u Popovači; Trg grofova Erdodyja 7; 44317 Popovača

7. Županijska uprava za ceste Sisačko Moslavačke županije; Stjepana i Antuna Radića 33; 44000 Sisak
8. HEP Operator distribucijskog sustava; Elektra Križ; Trg sv. Križa 7; 10314 Križ
9. HAKOM - Hrvatska regulatorna agencija za mrežne djelatnosti; Roberta Frangeša Mihanovića 9; 10000 Zagreb
10. Hrvatske vode; VGO za srednju i donju Savu; Šetalište braće Radića 22; 35000 Slavonski Brod
11. PU Sisačko Moslavačka; Odjel zaštite od požara; Rimska 19; 44000 Sisak'Moslavina plin' d.o.o.; Trg Kralja Tomislava 10; 44320 Kutina
12. Komunalno poduzeće 'Moslavina'; Zagrebačka 1; 44320 Kutina
13. Moslavina plin d.o.o.; Trg kralja Tomislava 10; 44320 Kutina
14. Državna uprava za zaštitu i spašavanje; područni ured Sisak; Ivana Kukuljevića Sakcinskog 26; 44000 Sisak

9. Rokovi za izradu plana

Sve aktivnosti i radnje u postupku izrade i donošenja plana vršit će se u skladu sa člancima 86. do 113. ZPU.

Po donošenju odluke o izradi plana nositelj izrade će istu dostaviti Hrvatskom zavodu za prostorni razvoj, sukladno članku 86. ZPU.

Po donošenju odluke o izradi plana izrađivač plana će, uz punomoć nositelja izrade, javnopravnim tijelima navedenim u točki 8. ove odluke uputiti zahtjev da u roku od 15 dana dostave zahtjeve, podatke, planske smjernice i propisane dokumente za izradu izmjena i dopuna plana.

Po isteku ovog roka izrađivač će izraditi prijedlog plana za javnu raspravu i dostaviti ga nositelju izrade.

Nositelj izrade će po primitku prijedloga plana provesti javnu raspravu u rokovima i na način propisan člancima 94. - 104. ZPU.

Izrađivač plana i nositelj izrade će najkasnije 15 dana nakon završetka javne rasprave izraditi izvješće o javnoj raspravi i nacrt konačnog prijedloga plana i dostaviti ga načelniku Općine radi utvrđivanja konačnog prijedloga plana.

Po utvrđivanju konačnog prijedloga plan nositelj izrade će isti uputiti Općinskom vijeću na donošenje, o čemu će uputiti pisanu obavijest sudionicima javne rasprave s obrazloženjem o razlozima neprihvatanja, odnosno djelomičnog prihvatanja njihovih prijedloga i primjedbi.

Nositelj izrade će Ministarstvu i Zavodu za prostorno uređenje Sisačko-moslavačke županije dostaviti Plan s odlukom o donošenju najkasnije petnaest dana od dana objave odluke u službenom glasilu.

Općinsko vijeće će objaviti pročišćeni tekst odredbi za provedbu plana i počišćeni grafički dio plana u elektroničkom obliku i analognom obliku u roku od trideset dana od dana

stupanja na snagu odluke o izmjenama i dopunama plana.

Sukladno prethodnom mišljenju Sisačko – moslavačke županije; Upravnog odjela za prostorno uređenje, graditeljstvo i zaštitu okoliša (KLASA: 351-01/16-01/02; URBROJ: 2176/01-09-16-2 od 12.02.2016.) danom temeljem članka 86. stavka 3. Zakona o prostornom uređenju i članka 64. stavka 1. Zakona o zaštiti okoliša provest će postupak ocjene o potrebi provedbe strateške procjene u kojem će se na temelju kriterija za utvrđivanje vjerojatno značajnog utjecaja izmjena i dopuna plana na okoliš utvrditi da li je za plan potrebno provesti stratešku procjenu.

Postupak ocjene o potrebi strateške procjene provest će Upravni odjel Općine Velika Ludina sukladno odredbama članaka 68. – 75. Zakona o zaštiti okoliša (NN 80/13 i 78/15).

10. Zabrana i vrijeme trajanja zabrane izdavanja akata kojima se odobravaju zahvati u prostoru, odnosno građenje, tijekom izrade i donošenja plana

Do usvajanja izmjena i dopuna PPUO u području njegovog obuhvata odobrenja za građenje će se izdavati sukladno važećem planu.

11. Izvori financiranja plana

Izrada izmjena i dopuna plana financirat će se iz proračuna Općine Velika Ludina.

12. Ova odluka stupa na snagu osmog dana po objavi u Službenim novinama Općine Velika Ludina.

REPUBLIKA HRVATSKA
ŽUPANIJA SISAČKO-MOSLAVAČKA
OPĆINA VELIKA LUDINA
OPĆINSKO VIJEĆE

KLASA: 350-01/16-01/08
URBROJ: 2176/19-02-16-1
Velika Ludina, 29.03.2016.

Predsjednik:
Vjekoslav Kamenščak v.r.

8.

Na temelju članka 39. stavak 1. Zakona o prostornom uređenju (Narodne novine 153/13) i članka 34. Statuta Općine Velika Ludina („Službene novine Općine Velika Ludina“ broj: 6/09, 7/11, 2/13 i 6/14), Općinsko vijeće Općine Velika Ludina na svojoj 28. sjednici održanoj 29.03.2016. godine donijelo je

O D L U K U**I**

Usvaja se Izvješće o stanju u prostoru Općine Velika Ludina za razdoblje od 2012. do 2015. godine.

II

Općina Velika Ludina dužna je Ministarstvu i Zavodu dostaviti Izvješće o stanju u prostoru u elektroničkom obliku u roku od 15 dana od dana objave u „Službenim novinama“ Općine Velika Ludina.

III

Ova Odluka stupa na snagu dan nakon objave u „Službenim novinama Općine Velika Ludina“.

REPUBLIKA HRVATSKA
ŽUPANIJA SISAČKO-MOSLAVAČKA
OPĆINA VELIKA LUDINA
OPĆINSKO VIJEĆE

KLASA: 350-01/16-01/05
URBROJ: 2176/19-01-16-3
Velika Ludina, 29.03.2016.

**Predsjednik:
Vjekoslav Kamenščak v.r.**

SADRŽAJ:

I. POLAZIŠTA	44
I.1. Ciljevi izrade Izvješća	44
I.2. Zakonodavno-institucionalni okvir	44
I.3. Osnovna prostorna obilježja Općine Velika Ludina	44
I.3.1. Reljef	44
I.3.2. Klima	45
I.3.3. Stanovništvo	45
I.4. Općina Velika Ludina u okviru prostornog uređenja Sisačko-moslavačke županije	48
II. ANALIZA I OCJENA STANJA I TRENDOVA PROSTORNOG RAZVOJA	49
II.1. Prostorna struktura korištenja i namjene površina Općine Velika Ludina	49
II.2. Sustav naselja	50
II.3. Gospodarske djelatnosti	51
II.3.1. Poljoprivreda	52
II.3.2. Proizvodne i poslovne djelatnosti	53
II.3.3. Turizam	53
II.4. Opremljenost prostora infrastrukturom	54
II.4.1. Prometni infrastrukturni sustav	54
II.4.1.1. Cestovni promet	54
II.4.1.2. Željeznički promet	55
II.4.1.3. Poštanska i telekomunikacijska mreža	55
II.4.2. Energetski sustav	55
II.4.2.1. Elektroenergetska mreža	55
II.4.2.2. Plinovodna i naftovodna mreža	56
II.4.3. Vodnogospodarski sustav	58
II.4.3.1. Vodoopskrbna mreža	58
II.4.3.2. Odvodnja otpadnih voda	58
II.4.3.3. Uređenje režima voda	58
II.4.4. Zbrinjavanje otpada	59
II.4.5. Društveni sadržaji	59
II.5. Zaštita i korištenje dijelova prostora od posebnog značaja	59
II.5.1. Zaštićene prirodne vrijednosti	59
II.5.2. Zaštićena kulturna dobra	59
II.6. Obvezni prostorni pokazatelji	61
III. ANALIZA PROVEDBE PROSTORNIH PLANOVA I DRUGIH DOKUMENATA	65
III.1. Izrada prostornih planova	65
III.1.1. Važeći prostorni planovi	65
III.1.1.1. Prostorni plan uređenja Općine Velika Ludina	65
III.1.1.2. Prostorni plan Parka prirode Lonjsko Polje	65
III.1.1.3. Planovi užih područja	66
III.1.2. Obaveza izrade prostornih planova	67
III.2. Provedba prostornih planova	67
III.3. Provedba drugih dokumenata koji utječu na prostor	67
III.4. Provođenje zaključaka, smjernica, prijedloga za unaprjeđenje, preporuka, aktivnosti odnosno mjera iz prethodnog izvješća o stanju u prostoru.	67
IV. PREPORUKE ZA UNAPRJEĐENJE ODRŽIVOG RAZVOJA U PROSTORU S PRIJEDLOGOM PRIORITETNIH AKTIVNOSTI	67
IV.1. Potrebe, mogućnosti i ograničenja daljnjeg održivog razvoja u Općine Velika Ludina obzirom na okolnosti, sektorska opterećenja i izazove	67
IV.2. Ocjena potrebe izrade novih i/ili izmjene i dopune postojećih prostornih planova na razini jedinice lokalne samouprave	68

IV.3. Preporuke mjera i aktivnosti za unaprjeđenje prostornog razvoja	68
V. IZVORI PODATAKA	69

I. POLAZIŠTA

I.1. Ciljevi izrade Izvješća

Izvješće o stanju u prostoru Općine Velika Ludina (u daljnjem tekstu: Izvješće) izrađeno je u skladu sa Zakonom o prostornom uređenju (NN 153/13) (u daljnjem tekstu: Zakon) i Pravilnikom o sadržaju i obveznim prostornim pokazateljima Izvješća o stanju u prostoru (NN 48/14) (u daljnjem tekstu: Pravilnik).

Izvješće je dokument kojim se izvješćuje o stanju u prostoru, odnosno prostornom razvoju Općine u proteklom četverogodišnjem razdoblju (od 01. 01. 2012. do 31. 12. 2015. godine).

Također, na temelju analize, ocjene stanja i trendova prostornog razvoja, kao i analize provedbe prostornih planova i drugih dokumenata od utjecaja na prostorni razvoj općine, Izvješće predlaže i osnovne mjere razvoja općine u nadolazećem razdoblju.

I.2. Zakonodavno-institucionalni okvir

Obaveza izrade Izvješća utvrđena je člankom 39. Zakona, a njegov sadržaj propisan je člankom 7. Pravilnika.

U skladu s člankom 39. Zakona, Izvješće izrađuje stručno upravno tijelo jedinice lokalne samouprave za razdoblje od četiri godine, a razmatra ga Općinsko vijeće Općine Velika Ludina.

Izvješće se izrađuje u odnosu na Prostorni plan Sisačko-moslavačke županije, druge strateške, razvojne, planske i programske dokumente i pokazatelje županijske razine koji su od utjecaja na održiv razvoj u prostoru Općine, kao i prostorne planove niže razine za područje Općine Velika Ludina.

Za izradu Izvješća korišteni se podaci iz informacijskog sustava prostornog uređenja, Prostornog plana uređenja Općine Velika Ludina, službeno objavljeni i dostupni podaci nadležnih tijela i ustanova, te drugih pravnih osoba s javnim ovlastima određenih posebnim propisima, podaci iz usvojenih i objavljenih pojedinih sektorskih strateških, razvojnih, planskih i provedbenih dokumenata i drugi koji su od utjecaja prostorni razvoj Općine Velika Ludina.

Izvješće se u skladu sa Zakonom objavljuje u službenom glasilu Općine Velika Ludina.

I.3. Osnovna prostorna obilježja Općine Velika Ludina

Prostor Općine Velika Ludina jasno je diferenciran na dvije karakteristične zemljopisne cjeline. Sjeverni dio Općine zauzimaju brežuljci i obronci Moslavačke gore. Karakteristični brežuljkasti reljef obilježavaju izmjene šumskih i poljoprivrednih područja. Naselja su smještena u udolinama. Krajoлик je na taj način sačuvan u svom izvornom izgledu, a ta je odlika ujedno i najveća vrijednost prostora općine.

Južni dio općine zauzima prisavska ravnica omeđena rijekom Česmom na zapadu i Lonjom na jugu. U ovom prostoru smješteno je samo jedno naselje: selo Okoli.

U kontaktnom području brežuljaka Moslavačke gore i prisavske ravnice smješten je prometno infrastrukturni koridor: auto cesta A3, željeznička pruga za međunarodni promet M103 Dugo Selo – Novska, županijska cesta Ž-3124, plinovodi, naftovodi i dalekovodi.

Općina Velika Ludina izrazito je ruralnog karaktera, sa niskom zastupljenošću javnih sadržaja.

I.3.1. Reljef

Prirodni okvir smještaja Općine Velika Ludina su jugozapadni obronci Moslavačkog gorja koji se postupno spuštaju prema nizinskom prostoru doline rijeke Save. Sjeverni dio Općine Velika Ludina karakterizira

ispreplitanje poljoprivrednih i šumskih površina, dok je južni nizinski dio definiran širokim ravnim potezima koji teku paralelno s tokom rijeke Save.

Geološki sastav i reljef ne predstavljaju ograničavajući faktor razvoja. U naseljenim dijelovima općine prevladavaju tereni relativno malih nadmorskih visina, umjerenih nagiba i povoljnog sastava, što osigurava neometano gospodarsko korištenje i uvođenje infrastrukture.

I.3.2. Klima

Glavna obilježja klime ovog prostora uklapaju se u opće klimatske uvjete zapadnog dijela Panonske nizine. To je područje s izrazitim godišnjim dobima, gdje se miješaju utjecaji euroazijskog kopna, Atlantika i Sredozemlja. To se očituje na taj način da u nekim pokazateljima klime dolazi do izražaja maritimnost, a u drugim kontinentalnost klime, pri čemu niti jedno od ovih obilježja ne prevladava. Prema Koepenovoj klasifikaciji klime ovaj prostor pripada klimatskom području "Cfwbx". To je područje umjereno tople kišne klime u kojoj nema suhog razdoblja tijekom godine i oborine su jednoliko raspoređene na cijelu godinu. Najsuši dio godine je u hladno godišnje doba. U godišnjem hodu padalina izdvajaju se dva maksimuma, jedan je u proljeće u svibnju, a drugi ljeti u srpnju ili kolovozu. Između ova dva maksimuma je nešto suše razdoblje.

I.3.3. Stanovništvo

Na području Općine Velika Ludina, prema popisu stanovništva iz 2011. godine, živi 2.625 stanovnika koji čine 885 kućanstava. Prema broju stanovnika Velika Ludina se svrstava među najmanje općine u Sisačko-moslavačkoj županiji. Udio stanovništva Općine Velika Ludina u ukupnom stanovništvu županije koje čini 172.439 stanovnika, iznosi 1,52%.

Osnovni podaci o kretanju broja stanovnika u razdoblju od 1961. do 2011. godine dani su u sljedećoj tablici:

TABLICA - Broj stanovnika

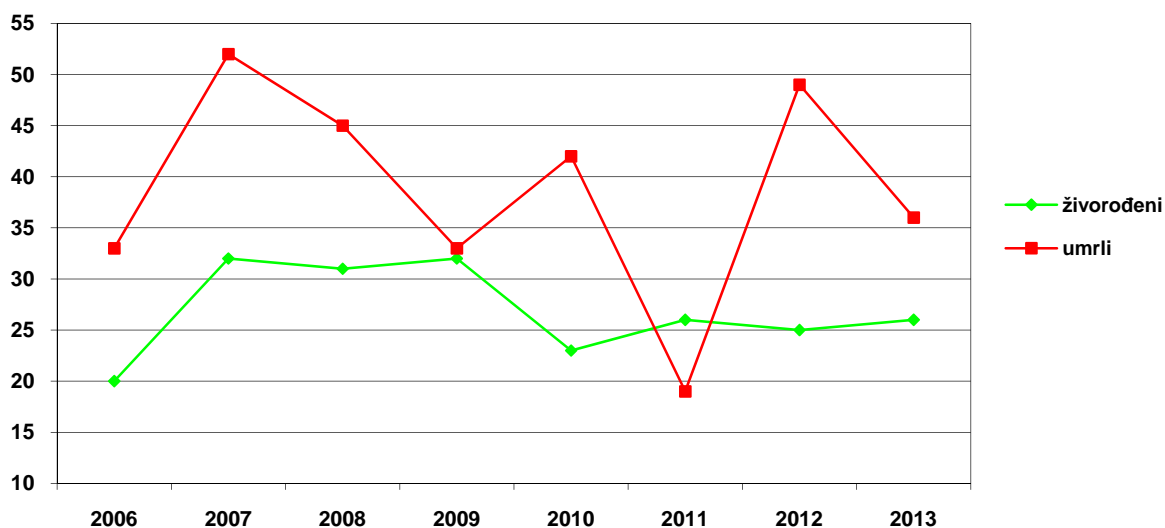
	NASELJA	1961	1971	I 71/61	1981	I 81/71	1991	I 91/81	2001	I 01/91	2011	I 11/01
1	Gornja Vlahinička	562	444	79,00	358	80,63	306	85,47	327	106,86	271	82,87
2	Grabričina	84	70	83,33	44	62,86	45	102,27	41	91,11	40	97,56
3	Grabrov potok	211	186	88,15	153	82,26	141	92,16	135	95,74	104	77,04
4	Katoličko Selišće	439	354	80,64	260	73,45	226	86,92	177	78,32	156	88,14
5	Kompator	234	170	72,65	144	84,71	106	73,61	109	102,83	80	73,39
6	Ludinica	112	62	55,36	44	70,97	31	70,45	18	58,06	14	77,78
7	Mala Ludina	325	226	69,54	189	83,63	181	95,77	181	100,00	159	87,85
8	Mustafina Klada	264	227	85,98	185	81,50	179	96,76	180	100,56	164	91,11
9	Okoli	834	637	76,38	496	77,86	361	72,78	323	89,47	278	86,07
10	Ruškovica	157	121	77,07	90	74,38	69	76,67	62	89,86	56	90,32
11	Velika Ludina	705	614	87,09	586	95,44	689	117,58	724	105,08	751	103,73
12	Vidrenjak	532	597	112,22	577	96,65	535	92,72	554	103,55	552	99,64
	UKUPNO	4.459	3.708	83,16	3.126	84,30	2.869	91,78	2.831	98,68	2.625	92,72

Izvor: www.dzs.hr (Popis stanovništva, kućanstava i stanova 2011. godine)

Uočava se kontinuirani pad broja stanovnika od 1961. do 2011. godine. U tom je periodu broj stanovnika Općine Velika Ludina gotovo prepolovljen. Depopulacija ovog prostora u promatranom razdoblju u prvom redu je posljedica migracije aktivnog stanovništva prema atraktivnijim područjima, prije svega gradovima, vezane uz procese industrijalizacije i deagrarizacije.

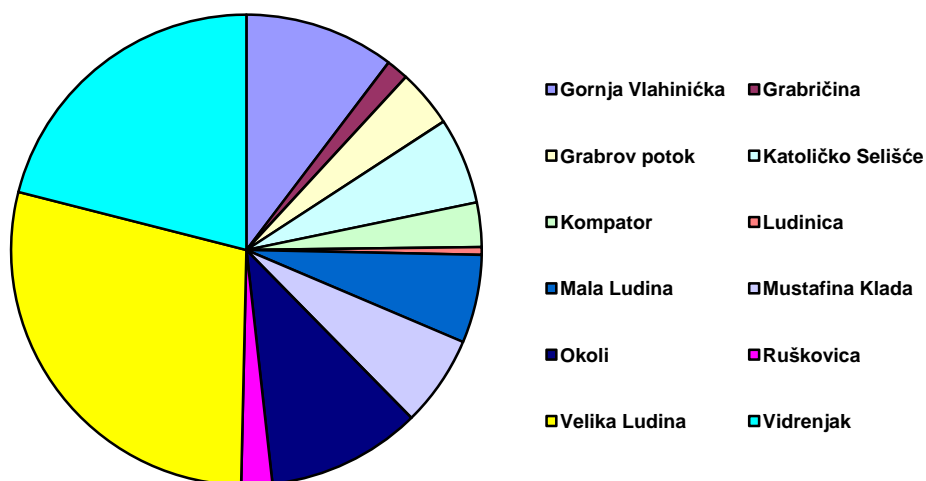
Iz pregleda broja stanovnika po naseljima vidljivo je da sva naselja osim središta Općine i naselja Vidrenjak u promatranom razdoblju ostvaruju pad broja stanovnika.

Odnos broja živorođenih i umrlih na području Općine Velika Ludina u periodu od 2006. do 2013. godine prikazan je sljedećom shemom.



Izvor: www.dzs.hr (Statistički izvještaji – Prirodno kretanje stanovništva)

Uočava se da je u svim godinama promatranog razdoblja, s izuzetkom 2011. godine, prirodni prirast negativan. U tom je razdoblju ukupno bilo 215 živorođenih i 309 umrlih, što daje prosječni prirodni prirast od -12 godišnje. Raspodjela stanovništva 2011. godine dana u sljedećem grafičkom prikazu pokazuje da je nešto manje od polovine stanovništva Općine smješteno u dva naselja: Velika Ludina i Vidrenjak.



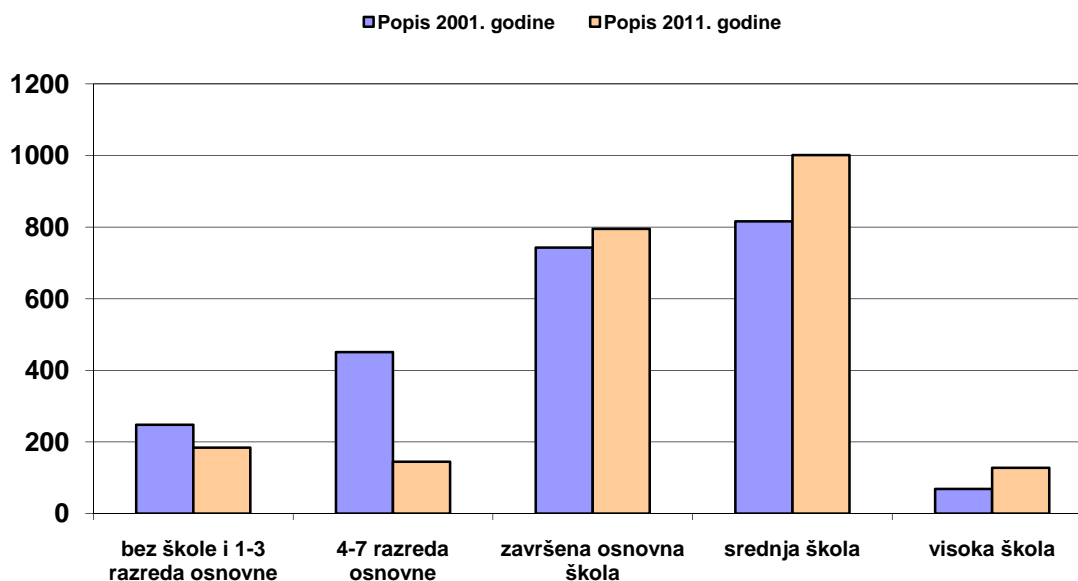
Izvor: www.dzs.hr (Popis stanovništva, kućanstava i stanova 2011. godine)

Prema školskoj spremi i pismenosti za stanovništvo iznad 15 godina (prema popisu stanovništva iz 2011. godine) situacija je bila sljedeća: 2,04% bez školske spremi, 1,81% sa završenih 1-3 razreda osnovne škole, 6,74% sa završenih 4-7 razreda osnovne škole, 36,94% sa završenom osnovnom školom, 46,51% sa srednjom školom te 5,95% sa visokim obrazovanjem.

Može se reći da obrazovna struktura na području općine nije na zadovoljavajućoj razini, budući da gotovo polovina stanovništva (47,54%) ima osnovno ili niže obrazovanje.

Međutim, iako je obrazovna struktura nepovoljna, ipak je u tom pogledu ostvaren određeni pozitivni pomak u odnosu na stanje zabilježeno na popisu stanovništva 2001. godine. Iz usporednog prikaza obrazovne strukture sa

posljednja dva popisa stanovništva uočljivo je da je porastao broj srednjeobrazovanog i visokoobrazovanog stanovništva, dok se nasuprot tome, broj stanovnika sa nižim obrazovanjem smanjio.



Izvor: www.dzs.hr (Popis stanovništva 2001., Popis stanovništva, kućanstava i stanova 2011. godine)

Dobna struktura stanovništva prema podacima sa popisa 2011. godine je također nepovoljna, što se može vidjeti iz priložene tablice:

NASELJE	UKUPNO	0-19 GODINA	20-59 GODINA	60 I VIŠE GODINA	INDEKS STAROSTI
Gornja Vlahinička	271	53	169	49	92,45
Grabričina	40	10	17	13	130,00
Grabrov potok	104	29	48	27	93,10
Katoličko Selišće	156	32	85	39	121,88
Kompator	80	14	49	17	121,43
Ludinica	14	4	6	4	100,00
Mala Ludina	159	29	92	38	131,03
Mustafina Klada	164	40	85	39	97,50
Okoli	278	61	145	72	118,03
Ruškovica	56	14	24	18	128,57
Velika Ludina	751	178	414	159	89,33
Vidrenjak	552	155	302	95	61,29
UKUPNO	2.625	619	1.436	570	92,08

Izvor: www.dzs.hr (Popis stanovništva, kućanstava i stanova 2011. godine)

Udio stanovništva od 0 do 19 godina iznosi 27,74%, stanovništva od 20 do 59 godina 49,62%, a stanovništva iznad 60 godina 22,64%. Na temelju ovih podataka može se konstatirati da je stanovništvo Općine Velika Ludina duboko zašlo u proces starenja. Indeksi starosti po naseljima iz gornje tablice pokazuju da nešto povoljniji omjer mladog i starog stanovništva ima naselje Vidrenjak te da je stanovništvo Grabričine, Katoličkog Selišća, Kompatora, Male Ludine i Ruškovice izrazito staro.

Analizom demografskih pokazatelja može se zaključiti da je područje Općine Velika Ludina tradicionalno emigracijsko područje koje karakterizira stalan pad broja stanovnika. Razlozi tomu bili su dugogodišnja neatraktivnost područja orijentiranog isključivo na poljoprivrednu proizvodnju te blizina niza urbanih i industrijskih središta. Stanovništvo Općine je duboko zašlo u proces starenja, a prirodni prirast je konstantno

negativan. Ovakva demografska situacija može predstavljati značajan ograničavajući faktor u planiranom razvoju Općine.

I.4. Općina Velika Ludina u okviru prostornog uređenja Sisačko-moslavačke županije

Općina Velika Ludina nalazi se u sjevernom dijelu Sisačko-moslavačke županije. Općina na zapadu graniči sa Zagrebačkom, a na sjeveru sa Bjelovarsko-bilogorskom županijom. Općina Velika Ludina ima povoljan prometni položaj uz glavni uzdužni posavski prometni pravac.

Na području Općine u 12 naselja, prema popisu stanovništva iz 2011. godine, živi 2.625 stanovnika, odnosno 1,52% od ukupnog stanovništva županije (172.439 stanovnika). Prema broju stanovnika Općina je među manjima u županiji.

Područje Općine zauzima površinu od 101,86 km² odnosno 2,28 % ukupne površine županije koja iznosi 4463,1 km². Prema površini općina je među manjima u županiji.

Sa 25,77 st./km² Općina Velika Ludina je jedna od najslabije naseljenih općina na području Sisačko-moslavačke županije. Za usporedbu, gustoća naseljenosti na području Županije je 38,64 st./km², dok je prosječna gustoća naseljenosti u Republici Hrvatskoj 75,8 st./km².

Prostor općine je usmjeren prema središnjem prometno-infrastrukturnom koridoru uz cestu Ž-3124. Uz samu prometnicu su naselja Vidrenjak i Grabrov potok, dok je općinsko središte Velika Ludina u neposrednoj blizini ovog koridora. Statistički pokazatelji upućuju na činjenicu da se stanovništvo koncentrira u ovom području prvenstveno zbog prednosti koje su vezane uz ovaj koridor, a odnose se na dobru prometnu povezanost ovih naselja sa širim područjem. Na taj je način u ovom dijelu općine omogućeno korištenje resursa i usluga u susjednim općinama i područjima.

U sjevernom dijelu općine izrazito je prisutna depopulacija, tako da su pojedina naselja gotovo napuštena (Grabričina, Ruškovića, Ludinica). Sjeverni dio općine vezan je na županijsku cestu Ž-3130. Depopulacija ovog područja uzrokovana je prije svega nedostatkom gospodarskih i društvenih funkcija.

Područjem Općine Velika Ludina prolaze sljedeći prometni pravci od velike važnosti za Županiju i Državu:

- autocesta A3 G.P. Bregana (granica Republike Slovenije) – Zagreb – Slavonski Brod – G.P. Bajakovo (granica Republike Srbije)
- željeznička pruga za međunarodni promet M103 Dugo Selo – Novska na koridoru RH1 (bivši X. paneuropski koridor)

Prostornim planom Sisačko-moslavačke županije određeni su sljedeći strateški ciljevi urbanog razvoja od važnosti za područje Općine Velika Ludina:

- vođenje aktivne politike uređenja seoskih naselja
- razvijanje funkcija u naseljima brdskog područja
- obnavljanje i uređivanje povijesnih središta gradova i naselja
- opremanje naselja građevinama društvenog standarda i komunalnim uređajima.

U Općini Velika Ludina nalaze se pretežito seoska naselja, te Velika Ludina kao naselje seosko-gradskih karakteristika. Građevinska područja naselja su gotovo u potpunosti izgrađena (prema važećem PPUO Velika Ludina 97,20% građevinskih područja naselja je izgrađeno) te opremljena električnom energijom, vodovodnom mrežom, telekomunikacijskom mrežom i plinovodom.

II. ANALIZA I OCJENA STANJA I TRENDOVA PROSTORNOG RAZVOJA

II.1. Prostorna struktura korištenja i namjene površina Općine Velika Ludina

Prostornim planom uređenja Općine Velika Ludina površine na području Općine razgraničene su na sljedeće namjene:

- građevinska područja (površine za razvoj i uređenje naselja i površine izdvojene namjene izvan naselja)
- poljoprivredne, šumske i druge negradive površine

Površine za razvoj i uređenje naselja, odnosno građevinska područja naselja su površine namijenjene izgradnji i uređenju naselja. Na ovim površinama moguća je gradnja stambenih, javnih, gospodarskih, poslovnih, ugostiteljsko-turističkih, športsko-rekreacijskih i infrastrukturnih građevina, te je moguće uređivanje parkova i zelenih površina.

Površine izdvojene namjene izvan naselja predviđene su za gradnju gospodarskih i ugostiteljsko-turističkih sadržaja te uređenje groblja.

Poljoprivredne, šumske i druge negradive površine Prostornim planom uređenja Općine Velika Ludina razgraničene su na:

- vrijedna obradiva tla s oznakom P2
- ostala obradiva tla s oznakom P3
- ostalo poljoprivredno i šumsko zemljište s oznakom PŠ
- šume gospodarske namjene s oznakom Š1
- zaštitne šume s oznakom Š2
- šume posebne namjene s oznakom Š3
- vodene površine s oznakom V

Prostorna struktura korištenja i namjene površina na području Općine Velika Ludina prikazani su u sljedećoj tablici:

1.0.	ISKAZ PROSTORNIH POKAZATELJA ZA NAMJENU POVRŠINA					
	Općina VELIKA LUDINA	oznaka	ha	%	stan/ha	ha/stan
1.1.	Građevinska područja	GP	323,46	3,18	8,42	0,12
1.2.	Izgrađene strukture van građevinskog područja	I	147,78	1,45	18,42	0,05
		E	/	/	/	/
		H	/	/	/	/
		K	/	/	/	/
		T	13,14	/	/	/
		R	/	/	/	/
	UKUPNO		484,38	4,76	5,62	0,18
1.3.	Poljoprivredne površine	P	/	/	/	/
		P1	/	/	/	/
		P2	5268,71	51,73	0,52	1,94
		P3	888,79	8,73	3,06	0,33
	UKUPNO		6157,50	60,45	0,44	2,26
1.4.	Šumske površine	Š	/	/	/	/
	šume gospodarske namjene	Š1	1186,42	11,65	2,29	0,44
	šume zaštitne namjene	Š2	373,79	3,67	7,28	0,14

	šume posebne namjene	Š3	1714,72	16,83	/	/
	UKUPNO		3274,93	32,15	0,83	1,20
1.5.	Ostale poljoprivredne i šumske površine	PŠ	/	/	/	/
1.6.	Vodne površine	V	135,50	1,33	/	/
	vodotoci		127,84	1,26	/	/
	jezera		/	/	/	/
	UKUPNO		263,34	2,59	10,34	0,10
1.7.	Ostale površine	N	/	/	/	/
		IS	/	/	/	/
		G	5,71	0,06	476,71	0,00
	UKUPNO		5,71	0,06	476,71	0,00
	OPĆINA UKUPNO		10185,86	100,00	0,27	3,74
2.0.	ZAŠTIĆENE CJELINE					
2.1.	Zaštićena prirodna baština					
	Nacionalni park		/			
	Park prirode		1601,13			
2.2.	Zaštićena graditeljska baština					
	arheološka područja		/			
	spomenik parkovne arhitekture		/			
	povijesne graditeljske cjeline		/			
	OPĆINA UKUPNO		1601,13			

Izvor: V. Izmjene i dopune PPUO Velika Ludina

II.2. Sustav naselja

Od ukupno 12 naselja u Općini Velika Ludina veća naselja su Velika Ludina sa 751 stanovnikom i Vidrenjak sa 552 stanovnika. Preostalih 10 naselja su mala i izrazito mala naselja.

Općina Velika Ludina prema broju stanovnika jedna je od najmanjih općina Sisačko-moslavačke županije. Za dosadašnji razvoj promatranog područja karakterističan je velik gravitacijski utjecaj Grada Kutine, što je rezultiralo današnjim manjkom gospodarskih i društvenih funkcija na području općine. Izdvajanjem Općine Velika Ludina kao zasebne prostorne jedinice nakon promjene teritorijalno-političkog ustroja Republike Hrvatske, javila se potreba za jačim razvojem posebnih funkcija naselja na području novonastale općine. U cilju ostvarenja što ravnomjernijeg razmještaja stanovništva te radnih sadržaja i društvenih funkcija, Strategijom i Programom prostornog uređenja Republike Hrvatske detaljno je razrađen sustav središnjih naselja do razine područnih središta te načelno do razine lokalnih središta, a okvirno su naznačeni i poželjni pravci preobrazbe. Prostornim planom Sisačko-moslavačke županije dalje je razrađen sustav lokalnih središta u dva stupnja (veća i manja lokalna središta). Pri tome je središte Općine Velika Ludina prepoznato kao veće lokalno (malo razvojno) središte.



sustav naselja na području Općine Velika Ludina

II.3. Gospodarske djelatnosti

Stanje gospodarskih djelatnosti na području Općine Velika Ludina ne može se smatrati zadovoljavajućim. Jedan od razloga za takvo stanje proizlazi iz činjenice da se područje današnje Općine Velika Ludina u vrijeme kada je bila sastavni dio bivše općine Kutina, prostorno planskim dokumentima tretirala kao njeno rubno područje, sa pretežito stambenim i rekreativnim sadržajima. Kutina je bila dominantno središte industrijske proizvodnje u širem području, te je sukladno tome privlačila i najveći broj društvenih, kulturnih i uslužnih funkcija. Područje Velike Ludine u toj je situaciji bilo zaista rubno područje, udaljeno prosječno 30 - 35 km od općinskog središta i svih značajnijih funkcija.

Formiranjem Općine Velika Ludina otvorila se potreba za osiguranjem površina za smještaj gospodarskih djelatnosti na području same općine koje bi trebale omogućiti zapošljavanje domicilnog stanovništva te zaustaviti depopulaciju koja je u ovom području konstantno prisutna. Prostornim planom uređenja Općine Velika Ludina te njegovim kasnijim izmjenama i dopunama stoga su utvrđene površine za razvoj gospodarskih djelatnosti.

Prema važećem PPUO Velika Ludina izgradnja gospodarskih sadržaja moguća je unutar građevinskih područja naselja na površinama mješovite pretežito stambene namjene i na površinama mješovite, poslovne i javne namjene s oznakom M te na površinama izdvojene namjene izvan naselja, u sklopu zona gospodarske namjene (proizvodne i poslovne, ugostiteljsko turističke).

Prema podacima sa popisa stanovništva 2011. godine na području Općine je ukupno bilo 838 zaposlenih, a u sljedećoj tablici dan je prikaz zaposlenih prema područjima djelatnosti:

Područje djelatnosti (klasifikacija po NKD2007)	Ukupno	% od ukupnog broja zaposlenih
Poljoprivreda i šumarstvo	199	23,75
Rudarstvo i vađenje	17	2,03
Prerađivačka industrija	135	16,11
Opskrba električnom energijom, plinom, parom i klimatizacija	11	1,31
Opskrba vodom, uklanjanje otpadnih voda, gospodarenje otpadom te djelatnost sanacije okoliša	7	0,84
Građevinarstvo	68	8,11
Trgovina na veliko i malo, popravak motornih vozila i motocikala	95	11,34
Prijevoz i skladištenje	30	3,58
Djelatnost pružanja smještaja te pripreme i usluživanja hrane	16	1,91
Informacije i komunikacije	7	0,84
Financijske djelatnosti i djelatnosti osiguranja	10	1,19
Stručne, znanstvene i tehničke djelatnosti	8	0,95
Administrativne i pomoćne uslužne djelatnosti	29	3,46
Javna uprava i obrana, obvezno socijalno osiguranje	62	7,40
Obrazovanje	44	5,25
Djelatnosti zdravstvene zaštite i socijalne skrbi	90	10,74
Umjetnost, zabava i rekreacija	6	0,72
Ostale uslužne djelatnosti	4	0,48
UKUPNO	838	100,00

Izvor: www.dzs.hr (Popis stanovništva, kućanstava i stanova 2011. godine)

Uočljivo je da su prema udjelu zaposlenog stanovništva najvažnije djelatnosti na području Općine poljoprivreda i šumarstvo, prerađivačka industrija i trgovina. Ove djelatnosti zapošljavaju više od polovine zaposlenog stanovništva Općine.

Ministarstvo regionalnoga razvoja i fondova Europske unije u skladu sa Zakonom o regionalnom razvoju Republike Hrvatske (NN 147/14) provelo je 2013. godine postupak ocjenjivanja i razvrstavanja svih jedinica lokalne i područne (regionalne) samouprave u Republici Hrvatskoj prema indeksu razvijenosti. Pri tome je Općina Velika Ludina svrstana u III. skupinu u kojoj se nalaze jedinice lokalne samouprave čija je vrijednost indeksa razvijenosti između 75% i 100% prosjeka Republike Hrvatske (indeks razvijenosti za Općinu Velika Ludina iznosi 92,75%).

U sljedećoj tablici dane su vrijednosti pokazatelja na temelju kojih je utvrđen indeks razvijenosti Općine Velika Ludina:

Pokazatelji	Vrijednosti osnovnih pokazatelja	Vrijednosti standardiziranih pokazatelja u odnosu na nacionalni prosjek
Prosječni dohodak per capita 2010.-2012.	19.877	59,0%
Prosječni izvorni prihodi per capita 2010.-2012.	5.433	189,7%
Prosječna stopa nezaposlenosti 2010.-2012.	22,6%	83,1%
Kretanje stanovništva 2010.-2001.	97,6	96,9%
Udio obrazovnog stanovništva u stanovništvu 16-65 god. 2011. god.	62,65%	67,3%

Izvor: *Ministarstvo regionalnoga razvoja i fondova Europske unije (MRRFEU – URR, Izračun JLS-27.12.2013.)*

II.3.1. Poljoprivreda

Općina Velika Ludina raspolaže kvalitetnim poljoprivrednim zemljištem koje predstavlja jedan od njenih najznačajnijih resursa. Najveći dio poljoprivrednih površina na području Općine svrstan je u prostornu kategoriju

P2 (vrijedna obradiva tla). Prema podacima iz važećeg PPUO Velika Ludina vrijedna obradiva tla zauzimaju nešto više od polovine ukupne površine Općine te preko 85% ukupnih poljoprivrednih površina. Navedene poljoprivredne površine pogodne su za uzgoj gotovo svih poljoprivrednih kultura te predstavljaju osnovu za kvalitetnu proizvodnju hrane na temelju prirodnih uvjeta i mogućnosti.

Budući da na području Općine velik udio u poljoprivrednoj proizvodnji ima plantažni uzgoj voća, na području naselja Mala Ludina, Katoličko Selišće i Gornja Vlahinička izgrađeni su gospodarski sadržaji vezani uz proizvodnju i preradu voća, a osigurane su i površine za njihovo širenje.

II.3.2. Proizvodne i poslovne djelatnosti

Prema podacima iz važećeg PPUO Velika Ludina područje Općine raspolaže s ukupno 147,78 ha površina gospodarske – proizvodne i poslovne namjene, od kojih je za sada izgrađeno samo 24,34 ha ili 16,47%.

Detaljan prikaz površina izdvojenih građevinskih područja gospodarske - proizvodne i poslovne namjene dan je u sljedećoj tablici:

	UKUPNO	Izgrađeno (ha)	%	neizgrađeno uređeno (ha)	%	neizgrađeno neuređeno (ha)	%
Gornja Vlahinička	1,97	1,97	100,00%	0,00	0,00%	0,00	0,00%
Grabrov Potok	0,00	0,00	/	0,00	/	0,00	/
Grabričina	0,00	0,00	/	0,00	/	0,00	/
Katoličko Selišće	15,65	2,66	17,00%	10,82	69,14%	2,17	13,87%
Kompator	0,00	0,00	/	0,00	/	0,00	/
Ludinica	1,62	0,00	0,00%	0,00	0,00%	1,62	100,00%
Mala Ludina	6,99	3,77	53,93%	3,22	46,07%	0,00	0,00%
Mustafina Klada	0,00	0,00	/	0,00	/	0,00	/
Okoli	0,00	0,00	/	0,00	/	0,00	/
Ruškovica	5,65	0,00	0,00%	5,65	100,00%	0,00	0,00%
Velika Ludina	59,67	7,97	13,36%	32,46	54,40%	19,24	32,24%
Vidrenjak	56,23	7,97	14,17%	32,46	57,73%	15,80	28,10%
UKUPNO	147,78	24,34	16,47%	84,61	57,25%	38,83	26,28%

Izvor: V. Izmjene i dopune PPUO Velika Ludina

Iz gornje tablice uočljivo je da su površine predviđene za razvoj gospodarskih i poslovnih sadržaja za sada većim dijelom neizgrađene. Od svih površina predviđenih za gospodarske sadržaje najveće izgleda da se u potpunosti privede planiranoj namjeni ima Poslovna zona Velika Ludina. Otkad je za navedenu zonu izrađen detaljni plan uređenja izvršena su značajna ulaganja u infrastrukturu, a građevinske čestice u obuhvatu zone u potpunosti su prodane investitorima. U poslovnoj zoni već djeluje nekoliko poslovnih subjekata.

Poslovna zona Velika Ludina nalazi se na povoljnom prometnom položaju koje ima izraziti potencijal za razvoj gospodarskih djelatnosti. U predviđenim poslovnim građevinama dozvoljen je smještaj prodavaonica, manjih robnih kuća i prodajnih salona, skladišta i ureda, prodavaonica artiklima svakodnevne potrošnje i ugostiteljskih građevina, komunalnih građevina i uređaja, reciklažnih dvorišta, prometnih građevina, benzinske stanice sa pratećim sadržajima, proizvodnih pogona, parkova i drugih sadržaja što upotpunjuju sadržaj poslovne zone.

II.3.3. Turizam

Povoljan prometni položaj Općine Velika Ludina kroz dobru vezu s urbanim središtima Hrvatske, vrijedne prirodne cjeline i bogato kulturno-povijesno naslijeđe kvalitetan su temelj za razvoj turističke ponude, prvenstveno kontinentalnog turizma (dnevnog, seoskog, lovnog, športsko-rekreativnog).

Prema podacima iz važećeg PPUO Velika Ludina područje Općine raspolaže sa 13,14 ha površina gospodarske – ugostiteljsko turističke namjene, od kojih je izgrađeno 2,46 ha, odnosno 18,72%.

Važećim PPUO Velika Ludina predviđene su tri zone ugostiteljsko-turističke namjene:

- Turistička zona Mustafina Klada
- Turistička zona Mala Ludina
- Turistička zona Kompator

Na području turističke zone Mustafina Klada, kao i na području turističke zone Mala Ludina već je izgrađeno nekoliko turističko ugostiteljskih građevina te je uređen ribnjak. Turistička zona Kompator u potpunosti je neizgrađena.

Pregled površina građevinskih područja izdvojene namjene izvan naselja - gospodarske - ugostiteljsko turističke prikazan je u sljedećoj tablici:

	UKUPNO	Izgrađeno (ha)	%	neizgrađeno uređeno (ha)	%	neizgrađeno neuređeno (ha)	%
Gornja Vlahinička	0,00	0,00	/	0,00	/	0,00	/
Grabrov Potok	0,00	0,00	/	0,00	/	0,00	/
Grabričina	0,00	0,00	/	0,00	/	0,00	/
Katoličko Selišće	0,00	0,00	/	0,00	/	0,00	/
Kompator	4,33	0,00	0,00%	0,00	0,00%	4,33	100,00%
Ludinica	0,00	0,00	/	0,00	/	0,00	/
Mala Ludina	4,71	1,39	29,51%	2,66	56,48%	0,66	14,01%
Mustafina Klada	3,58	1,07	29,89%	2,51	70,11%	0,00	0,00%
Okoli	0,00	0,00	/	0,00	/	0,00	/
Ruškovica	0,00	0,00	/	0,00	/	0,00	/
Velika Ludina	0,00	0,00	/	0,00	/	0,00	/
Vidrenjak	0,52	0,00	/	0,52	/	0,00	/
UKUPNO	13,14	2,46	18,72%	5,69	43,30%	4,99	37,98%

Izvor: V. Izmjene i dopune PPUO Velika Ludina

II.4. Opremljenost prostora infrastrukturom

II.4.1. Prometni infrastrukturni sustav

II.4.1.1. Cestovni promet

Područjem Općine Velika Ludina prolazi državna autocesta A3 GP Bregana (granica Republike Slovenije) – Zagreb – Sl. Brod – GP Bajakovo (granica Republike Srbije) u duljini od 4,2 km, s koje nije izvedena veza na lokalnu cestovnu mrežu. Čvorišta na autocesti A3 izvedena su u Križu (cca 6 km udaljeno od Velike Ludine) i Popovači (cca 8 km udaljeno od Velike Ludine).

Na području Općine Velika Ludina ukupno je izgrađeno 30,40 km županijskih i lokalnih cesta. Duljine trasa županijskih i lokalnih cesta na području Općine dane su u sljedećoj tablici:

broj ceste	naziv ceste	širina	dužina ceste u km na području Općine	
			lokalne	županijske
3124	D43 – Bunjani – Voloder – Kutina – Novska (D47)	7,0		4,9
3128	Čazma (D26) - Rečica Kriška - 3124	4,5		0,4
3130	Ž3128 – M. Ludina – Ž3158	4,0		8,6
3158	Okoli – V. Ludina – Gornja Vlahinička	4,0		11,8

33002	Ž3130 – Ruškovica	3,0	2,0	
33003	Katoličko Selišće – Ž3130	2,5	2,7	
	UKUPNO		4,7	25,7
	SVEUKUPNO ŽUPANIJSKE I LOKALNE		30,4	

Izvor: Županijska uprava za ceste Sisačko-moslavačke županije

Prema podacima iz važećeg PPUO Velika Ludina, na području Općine izgrađeno je ukupno 29,10 km nerazvrstanih cesta, a planirano je 9,17 km.

II.4.1.2. Željeznički promet

Područjem Općine Velika Ludina prolazi željeznička pruga od značaja za međunarodni promet M103 Dugo Selo – Novska. Pruga je jednokolosiječna, a duljina njene trase na području Općine iznosi 4,7 km, što predstavlja cca. 5,6% ukupne građevinske duljine željezničke pruge M103. Studijom modernizacije X. paneuropskog koridora predviđena je rekonstrukcija postojeće trase i izgradnja drugog kolosijeka s južne strane postojeće pruge kojom će se kontinuirano na svim dijelovima trase osigurati brzina vlakova od 160 km/h. Veća rekonstrukcija zahtijeva izgradnju novog mosta pa u ovoj fazi treba izgraditi most za dva kolosijeka.

Na području Općine planiran je željezničko cestovni prijelaz Vidrenjak, na lokaciji cca 100 m zapadno od postojećeg željezničko cestovnog prijelaza koji se nalazi na križanju županijske ceste Ž 3158 i međunarodne pruge M103 Dugo Selo - Novska. Postojeći željezničko cestovni prijelaz osiguran je svjetlosnim i zvučnim signalima.

Također, planira se uklanjanje postojećeg željezničko cestovnog prijelaza „Šoštar” koji se nalazi na području naselja Grabrov Potok, te njegovo svodenje na susjedni prijelaz „Lipovica” koji je planiran kao nadvožnjak položajno smješten na području Općine Popovača.

II.4.1.3. Poštanska i telekomunikacijska mreža

Telekomunikacijska mreža na području Općine riješena je preko mjesne telefonske centrale koja je smještena u naselju Velika Ludina. Telekomunikacijska mreža izvedena je u svim naseljima, a mogućnost priključenja novih korisnika je zadovoljavajuća.

Na području Općine za sada je izgrađen samo jedan samostojeći antenski stup mobilne telefonije, u naselju Velika Ludina. U skladu s Uredbom o mjerilima razvoja elektroničke komunikacijske infrastrukture i druge povezane opreme (NN 131/12 i 92/15) i Objedinjenim planom svih operatora pokretnih komunikacija u Republici Hrvatskoj, na području Općine nalazi se jedna planirana elektronička komunikacijska zona (kružnica radijusa 1500 m) unutar koje je, ukoliko se ukaže potreba za time, moguć smještaj novih samostojećih antenskih stupova.

Jugozapadnim dijelom Općine prolazi radijski koridor, a u središtu Općine nalazi se poštanski ured koji je kategoriziran kao ured bez dostavnog područja s isporukom.

II.4.2. Energetski sustav

II.4.2.1. Elektroenergetska mreža

Područjem Općine prolaze postojeći 2×400 kV i 110 kV dalekovodi te je izgrađena transformatorska stanica TS 110/25 kV EVP Ludina. Duljine postojećih visokonaponskih vodova na području Općine su sljedeće:

- DV 400kV Ernestinovo – Žerjavinec od stupa br. 462-438 ≈ 8,865 km

- DV 110 kV Mraclin – Ludina od stupa br. 100 – portal ludina $\approx 3,138$ km
- DV 110 kV Ludina – Kutina od stupa portal Ludina – 119 $\approx 2,644$ km.

Distribuciju električne energije na području Općine Velika Ludina vrši HEP-ODS d.o.o. Elektra Križ. Područjem Općine prolazi 35 kV dalekovod Popovača – Križ, a TS 35/10 kV smještene su u Popovači i Križu. Distribucija električne energije unutar Općine provodi se preko 10 kV dalekovoda vezanih na TS 35/10 kV u Popovači i Križu. U naseljima su izvedene transformatorske stanice 10/0.4 kV od kojih se vodi niskonaponski razvod do potrošača.

U sljedećoj tablici dane su ukupne duljine srednjenaponske i niskonaponske elektroenergetske mreže na području Općine Velika Ludina, prema naponskoj razini:

Naponska razina (kV)	Duljina (m)
0,4	44210,50
10	41823,18
35	6612,52

Izvor: HEP-Operator distribucijskog sustava d.o.o., Elektra Križ

Cijelo područje Općine pokriveno je elektroenergetskom mrežom čiji kapaciteti u potpunosti zadovoljavaju postojeće potrebe, a omogućuju i znatno povećanje broja stanovnika. To se posebno odnosi na sjeverni dio općine u kojem instalirani kapaciteti znatno premašuju današnju naseljenost.

II.4.2.2. Plinovodna i naftovodna mreža

Na području Općine Velika Ludina smješteni su značajni kapaciteti za skladištenje plina u sklopu podzemnog skladišta plina PSP Okoli koje se nalazi sjeverno od naselja Okoli. Na području naselja nalazi se i centralna plinska stanica te eksploatacijska polja ugljikovodika Okoli i Vežišće.

Osnovni tehnološki dijelovi podzemnog skladišta plina su:

- ležište (prirodnim putem nastala porozna i propusna stijena u čijim se porama, odnosno mikroskopski velikim šupljinama skladišti plin),
- bušotine (pomoću kojih se ostvaruje veza između ležišta smještenih na dubinama uglavnom većim od jednog kilometra i nadzemnih postrojenja),
- kompresorsko postrojenje (koje služi za utiskivanje prirodnog plina iz transportnog sustava u ležište),
- plinovodi (povezuju nadzemna postrojenja međusobno i sa bušotinama),
- postrojenje za pripremu plina (služi za pripremu plina za transport i mjerenje).

Obzirom da je skladište plina PSP Okoli sezonsko skladište, tehnološki proces odvija se u dva ciklusa:

- ciklusu utiskivanja koji traje od 1. travnja do 30. rujna (± 30 dana) i
- ciklusu povlačenja koji traje od 1. listopada do 31. ožujka (± 30 dana).

Tehničke karakteristike PSP Okoli su sljedeće:

- radni volumen skladišta: 553 mil. m³
- maksimalni kapacitet utiskivanja: 3,84 mil. m³/dan
- maksimalni kapacitet povlačenja: 5,76 mil. m³/dan

Na području Općine izgrađeni su i sljedeći visokotlačni plinovodi u vlasništvu poduzeća Plinacro d.o.o.:

NAZIV PLINOVODA	PROMJER (mm)	TLAK (bar)	DULJINA UKUPNO (m)	DULJINA OPĆINA V. LUDINA (m)
Magistralni plinovod Zagreb istok - Kutina	600	75	67.409	5.198
Magistralni plinovod Ivanić - Kutina	500	50	42.572	5.192
Magistralni plinovod Ivanić - Kutina	350	50	42.214	5.180
Magistralni plinovod Čvor Okoli - MRS Okoli	150	50	2.759	2.759
Magistralni plinovod Čvor Okoli - MRS Okoli	100	50	2.901	2.901
Otpremno dopremni plinovod Okoli	500	50	2.704	2.704
Priključni plinovod za MRČ Okoli	500	50	72	72

Izvor: Plinacro d.o.o.

Zaštitni pojas navedenih plinovoda obuhvaća prostor 30m lijevo i desno od osi plinovoda.

Na području Općine Plinacro d.o.o. je vlasnik i sljedećih nadzemnih objekata:

- mjerno redukcijaska stanica (MRS) Okoli
- mjerno redukcijaski čvor (MRČ) Okoli
- BIS-4 Okoli i BIS Česma II (blokadno ispuhivačke stanice).

Na području Općine Plinacro d.o.o. planira izgradnju kompresorske stanice naziva KS1 Velika Ludina.

Također planira i izgradnju dva nova plinovoda u koridoru postojeće infrastrukture:

- međunarodni plinovod (100 bara) Kozarac – Gola u koridoru JANAF-a
- magistralni plinovod PČ Ludina – PSP Okoli u koridoru postojećeg plinovoda.

Vanjskim rubnim dijelom Općine Velika Ludina prolazi i magistralni plinovod Čvor Kozarac – MRS Lipovica DN 80/50.

Područjem Općine prolaze sljedeći naftovodi:

- naftovod za međunarodni transport Sisak – Gola u vlasništvu JANAF
- magistralni naftovod Graberje Ivaničko – Stružec DN 300 u vlasništvu INA.

Na području Općine nalaze se sljedeća eksploatacijska polja ugljikovodika (EPU) u vlasništvu INA - Industrija nafte d.d., SD Istraživanje i proizvodnja nafte i plina:

broj	Planska kategorija	naziv EPU	ukupna površina EPU (km ²)	površina EPU na području Općine Velika Ludina (km ²)
1	eksploatacijsko polje ugljikovodika	Okoli	17,08	12,73
2	eksploatacijsko polje ugljikovodika	Vežišće	20,28	3,5

Izvor: INA-Industrija nafte d.d., SD Istraživanje i proizvodnja nafte i plina

U vlasništvu INA - Industrija nafte d.d., SD Istraživanje i proizvodnja nafte i plina su i sljedeći plinovodi i naftovodi koji prolaze područjem Općine Velika Ludina:

red. br.	naziv građevine			duljina (m)	DN
1	naftovod	OS Graberje	OS Stružec	5.157	250
2	naftovod	čvor Okoli	MS 3 Stružec	904	150

3	plinovod	CPS Okoli	čvor Velika Ludina	2.750	250
4	plinovod	CPS Okoli	CPS Žutica	2.547	200
5	plinovod	CPS Okoli	CPS Žutica	2.460	200
6	plinovod	Stružec	Etan (ivanić Grad)	5.127	200
7	plinovod	Vez-9	CPS okoli	2.696	50
8	kondenzatovod	CPS okoli	CPS Žutica	2.460	100
9	slanovod	OS Žutica	CPS Okoli	2.520	100
UKUPNO				26.621	

Izvor: INA-Industrija nafte d.d., SD Istraživanje i proizvodnja nafte i plina

Distribucija plina iz glavne na lokalnu opskrbnu mrežu provodi se preko mjerno redukcijske stanice Okoli instaliranog kapaciteta 640 m³/sat, izlaznog tlaka 3 bara. Lokalna plinska infrastrukturna mreža provedena je u sva naselja, a distribuciju plina i održavanje mreže vrši komunalno poduzeće "Moslavina" iz Kutine.

II.4.3. Vodnogospodarski sustav

II.4.3.1. Vodoopskrbna mreža

Vodoopskrba Općine Velika Ludina vrši se iz crpilišta Ravnik u Popovači. Magistralni vodovodni PVC cjevovod, profila 315 mm, izveden je južno od županijske ceste Ž-3124, a njegovo izmještanje planira se na trasu nekoliko stotina metara zapadnije.

Na postojeći magistralni cjevovod spojena je vodovodna mreža izvedena u naseljima Grabrov Potok, Vidrenjak, Mala Ludina, Velika Ludina i Okoli.

Za naselja Gornja Vlahinička, Ludinica, Katoličko Selišće, Kompator, Grabričina, Ruškovića i Mustafina Klada vodovodna mreža je projektirana.

Distribuciju pitke vode i održavanje vodovodne mreže vrši komunalno poduzeće "Moslavina" iz Kutine.

II.4.3.2. Odvodnja otpadnih voda

Na području Općine Velika Ludina sustav odvodnje kao dio ukupnog vodno-gospodarskog sustava nije ostvaren na zadovoljavajući način.

Izgradnja kvalitetnog sustava odvodnje otpadnih voda važna je zbog zaštite voda na području Općine, kao i posebnog režima zaštite Parka prirode Lonjsko polje.

Kanalizacijska mreža izgrađena je djelomično u naselju Velika Ludina. Na području Općine planiran je razdjelni sustav odvodnje sa više uređaja za pročišćavanje. Rješenje odvodnje otpadnih voda temelji se na izgradnji zatvorenog sustava javne kanalizacije i potrebnog broja precrpnih stanica, kako bi se otpadne vode usmjerile prema uređajima za pročišćavanje, nakon kojih se mogu ispustiti u recipijente.

II.4.3.3. Uređenje režima voda

Vodne površine na području općine obuhvaćaju vodotoke rijeke Česme i potoka Ludinica, Peščenica i Vlahinička, za koje je utvrđen inundacijski pojas potreban za njihovo održavanje širine 6 m od ruba kanala potoka.

Na području naselja Katoličko Selišće i Mala Ludina izgrađeno je više manjih akumulacija za navodnjavanje, a planira se i gradnja novih akumulacija za navodnjavanje na potocima Ludinica, Peščenica i Vlahinička.

II.4.4. Zbrinjavanje otpada

Komunalni otpad sa područja Općine Velika Ludina odlaže se na odlagalištu komunalnog otpada Grada Kutine, a uslugu odvoza i zbrinjavanja otpada pruža komunalno poduzeće Eko Moslavina d.o.o. sa sjedištem u Kutini. Cjelovito rješenje zbrinjavanja komunalnog otpada utvrdit će se na razini Sisačko Moslavačke Županije određivanjem optimalnog broja i lokacija za deponije.

Na površinama gospodarske namjene u naselju Velika Ludina planira se uređenje reciklažnog dvorišta i odlagališta građevinskog otpada.

II.4.5. Društveni sadržaji

Na području Općine Velika Ludina stanje u pogledu sadržaja društvenih djelatnosti nije zadovoljavajuće te je rezultat prethodne marginalizacije ovih prostora.

Društvene djelatnosti koncentrirane su u naselju Velika Ludina: uprava (općina), udruge građana (mjesni odbor, DVD, lovačko društvo, društveni dom), vjerske zajednice, prosvjeta (osnovna škola, dječji vrtić), zdravstvo (zdravstvena stanica, ljekarna) i ostalo (veterinarska stanica, pošta, trgovine). U ostalim naseljima društvene djelatnosti su zastupljene u područnim školama (Okoli, Gornja Vlahinička, Katoličko Selišće i Grabričina) i društvenim domovima (Katoličko Selišće, Ruškovića, Gornja Vlahinička, Vidrenjak, Okoli). Razvoj društvenih djelatnosti jedan je od uvjeta za poboljšanje demografske situacije u Općini.

II.5. Zaštita i korištenje dijelova prostora od posebnog značaja

II.5.1. Zaštićene prirodne vrijednosti

Na području Općine Velika Ludina nalaze se dijelovi dvaju područja koja su zaštićena Zakonom o zaštiti prirode:

- Park prirode Lonjsko polje
- Regionalni park Moslavačka Gora

U skladu s Uredbom o ekološkoj mreži (NN 124/13 i 105/15) područje Općine Velika Ludina zahvaćaju sljedeća područja ekološke mreže:

- Područje očuvanja značajno za vrste i stanišne tipove (POVS):
 - Lonjsko Polje HR2000416
- Područje očuvanja značajno za ptice (POP):
 - Donja Posavina HR1000004.

II.5.2. Zaštićena kulturna dobra

Prema podacima iz Registra kulturnih dobara Ministarstva kulture na području Općine Velika Ludina nalaze se sljedeća nepokretna kulturna dobra zaštićena na temelju Zakona o zaštiti i očuvanju kulturnih dobara (NN 69/99, 151/03, 157/03, 87/09, 88/10, 61/11, 25/12 i 136/12):

u grupi sakralnih građevina:

- Crkva sv. Mihaela u Velikoj Ludini (Z-2258)

u grupi fortifikacijskih građevina:

- Stari grad Košutgrad u Ruškovići (Z-4406)
- Burg Jelengrad u Katoličkom Selišću (Z-3632)

U tijeku je obnova crkve sv. Mihaela. Crkva i njezina unutrašnjost (oltar) obnavljaju se duži niz godina i u razdoblju obuhvaćenom ovim Izvešćem bila je u Programu zaštitnih radova na kulturnim dobrima.

Prema važećem PPUO Velika Ludina sljedeća kulturna dobra zaštićena su rješenjem o preventivnoj zaštiti (P) i u postupku upisa u Registar (PR):

u grupi povijesnih naselja i dijelova naselja seosko-gradskih obilježja:

- povijesno središte naselja Velika Ludina

u grupi arheoloških lokaliteta:

- lokalitet nekadašnjeg utvrđenog franjevačkog samostana Podgrađe (mađ. Varallya) i srednjevjekovnog naselja s crkvom Blažene Djevice Marije neposredno uz samostanski kompleks, uz potok Pogradska, na katastarskom području sela Ruškovića

u grupi povijesne sakralne građevine:

- kapela Presvetog Trojstva u selu Gornja Vlahinička
- kapela Krvi Kristove u selu Okoli
- kapela Ranjenog Isusa u Velikoj Ludini
- raspelo u selu Okoli

u grupi povijesne stambene građevine:

- kurija župnog dvora u Velikoj Ludini
- stambena tradicijska katnica u središtu sela Okoli

Za kulturna dobra upisana u registar nepokretnih kulturnih dobara ili zaštićena rješenjem o preventivnoj zaštiti kao najmanja granica zaštite utvrđena je pripadna parcela ili njen povijesno vrijedni dio.

Za sve zahvate na kulturnim dobrima koja su upisana u registar nepokretnih kulturnih dobara ili su zaštićena rješenjem o preventivnoj zaštiti u postupku ishoda odobrenja za zahvat u prostoru kod nadležne uprave za zaštitu kulturne baštine potrebno je ishoditi sljedeće:

- posebne uvjete (u postupku izdavanja lokacijske dozvole)
- prethodno odobrenje (u postupku izdavanja građevne dozvole)
- nadzor u svim fazama radova koji provodi nadležna Uprava za zaštitu kulturne baštine

Na području Općine nalaze se sljedeća kulturna dobra zaštićena odredbama važećeg PPUO Velika Ludina:

u grupi povijesnih naselja i dijelova naselja seoskih obilježja:

- potez tradicijskih i stilskih građevina u Katoličkom Selišću
- potez tradicijskih stambenih građevina u Vidrenjaku
- grupa tradicijskih okućnica u Ludinici

u grupi memorijalnih građevina:

- mjesno groblje na području naselja Mala Ludina

u grupi predjela kulturnoga krajolika:

- jugozapadni obronci Moslavačke gore

u grupi predjela kultiviranog krajolika:

- voćnjaci jabuke u središnjem dijelu općine
- vinogradi s klijetima na lokalitetu Starinjak u Gornjoj Vlahiničkoj
- vinogradi s klijetima na lokalitetu Pešćenica u Katoličkom Selišću
- vinogradi s klijetima na lokalitetu Sokolovac u Ruškoviću

u grupi raspela i kalvarije

- drveno raspelo u Gornjoj Vlahiničkoj
- drveno raspelo u Katoličkom Selišću
- drveno raspelo u Ludinici
- drveno raspelo u Maloj Ludini
- drveno raspelo u Ruškovici
- 2 drvena raspela u Mustafinoj Kladi
- 2 drvena raspela u Okolima
- kalvarija u Velikoj Ludini

u grupi stambenih građevina:

- 3 stambene građevine stilskih obilježja u Maloj Ludini
- 3 stambene građevine stilskih obilježja u Vidrenjaku
- stambena građevina tradicijskih obilježja u Gornjoj Vlahiničkoj
- stambena građevina tradicijskih obilježja u Katoličkom Selišću
- 2 stambene građevine tradicijskih obilježja u Maloj Ludini
- 10 stambenih građevina tradicijskih obilježja u Okolima
- 4 stambene građevine tradicijskih obilježja u Ruškovici
- stambena građevine tradicijskih obilježja u Velikoj Ludini
- 2 stambene građevine tradicijskih obilježja u Vidrenjaku

u grupi gospodarskih građevina:

- 2 gospodarske građevine u Gornjoj Vlahiničkoj
- gospodarska građevina u Maloj Ludini
- 2 gospodarske građevine u Vidrenjaku
- Gornjoj Vlahiničkoj

Za zahvate na kulturnim dobrima koja su zaštićena odredbama PPUO Velika Ludina u postupku ishodaenja lokacijske dozvole nije potrebno zatražiti mjere zaštite i posebne uvjete nadležne uprave za zaštitu kulturne baštine, već se njihova zaštita provodi sukladno utvrđenim mjerama zaštite iz PPUO.

II.6. Obvezni prostorni pokazatelji

U skladu s Pravilnikom o sadržaju i obveznim prostornim pokazateljima Izvješća o stanju u prostoru (NN 48/14) u sljedećoj tablici dan je prikaz obaveznih prostornih pokazatelja:

	Osnovna tematska cjelina	Skupina pokazatelja	Pokazatelj	Način prikaza	Vrijednost	
1.	OPĆI POKAZATELJI RAZVOJNIH KRETANJA					
1.1.	DEMOGRAFSKA STRUKTURA	A. Razmještaj i struktura stanovništva	1.	Broj stanovnika	broj	2.625
			2.	Indeks kretanja broja stanovnika	broj	92,72
			3.	Prirodni prirast stanovništva	broj	-206
		B. Razmještaj i struktura kućanstava	1.	Broj kućanstava	broj	885
			2.	Indeks rasta broja kućanstava	broj	93,45

	Osnovna tematska cjelina	Skupina pokazatelja	Pokazatelj		Način prikaza	Vrijednost
			3.	Prosječna veličina kućanstva	broj	2,97
1.2.	SOCIJALNO-GOSPODARSKA STRUKTURA	Ekonomski razvoj	1.	Indeks razvijenosti	broj	92,75
			2.	Stupanj razvijenosti	broj	III.
2.	STRUKTURA NASELJA I PODRUČJA ZA RAZVOJ IZVAN NASELJA					
2.1.	OBILJEŽJA SUSTAVA NASELJA	Razmještaj, gustoća naselja i naseljenosti	1.	Broj naselja	broj	12
			2.	Gustoća naselja	broj naselja/1000 km ²	0,012
			3.	Gustoća naseljenosti	broj st./km ²	25,77
2.2.	KORIŠTENJE ZEMLJIŠTA U NASELJIMA	A. Površina naselja	1.	Površina naselja	ha	10.185,86
			B. Građevinska područja (GP)	1.	Površina GP naselja – ukupno planirana	ha
			2.	Udio GP u odnosu na ukupnu površinu JLS	%	3,18
			3.	Udio izgrađenog GP u odnosu na ukupnu površinu JLS	%	3,09
			4.	Udio neizgrađenog GP u odnosu na ukupno GP	%	2,80
			5.	Udio neuređenog GP u odnosu na ukupno GP	%	0,00
			6.	Broj stanovnika/ukupna površina GP	st./ha	8,12
			7.	Broj stanovnika/izgrađena površina GP	st./ha	8,35
			8.	Broj stanovnika/uređena površina GP	st./ha	8,12
2.3.	IZDVOJENA GRAĐEVINSKA PODRUČJA (IZVAN NASELJA)	Izdvojena građevinska područja (IGP)	1.	Površina izdvojenog građevinskog područja izvan naselja – ukupno planirana	ha ha/st.	166,63 0,06
			2.	Površina i udio površine IGP pojedine namjene u odnosu na ukupnu površinu IGP :	ha % ha/st.	
			2.a	Ugostiteljsko-turistička namjena	ha % ha/st.	13,14 7,87 0,01
			2.b	Gospodarska namjena – ukupna (proizvodna, poslovna, infrastrukturna, OIE i dr.)	ha % ha/st.	147,78 88,77 0,06
			2.c	Sport i rekreacija	ha %	-
			2.d	Područja posebne namjene	ha %	-
			2.e	Površina groblja	ha %	5,71 3,43
			3.	Ukupni planirani smještajni kapacitet u TRP	broj postelja	-
			4.	Broj turističkih postelja po km ² obalne crte	broj/km ²	-
3.	POSTOJEĆA INFRASTRUKTURNA OPREMLJENOST					

	Osnovna tematska cjelina	Skupina pokazatelja	Pokazatelj	Način prikaza	Vrijednost
3.1.	PROMETNA INFRASTRUKTURA	A. Cestovni promet	1. Duljina cesta po vrstama - autoceste - državne ceste - županijske ceste - lokalne ceste	km	4,20
					0,00
					25,70
					4,70
			2. Udio pojedinih vrsta cesta - autoceste - državne ceste - županijske ceste - lokalne ceste	%	12,14
					0,00
					74,28
			13,58		
			3. Cestovna gustoća (duljina cesta/površina područja)	km/km ²	0,34
		B. Željeznički promet	1. Duljina pruge prema vrsti - pruga za međunarodni promet	km	4,70
		2. Udio pojedinih vrsta željezničkih pruga - pruga za međunarodni promet	%	100,00	
		3. Gustoća željezničkih pruga (duljina/površina područja)	km/km ²	0,05	
		C. Zračni promet	1. Broj zračnih luka prema vrstama	broj	-
		2. Površina zračnih luka	ha	-	
		D. Pomorski promet	1. Broj luka prema vrsti	broj	-
2. Površina kopnenog dijela luke	ha	-			
3. Luke nautičkog turizma prema broju vezova	broj	-			
E. Riječni promet	1. Broj riječnih luka prema veličini i rijeci	broj	-		
2. Klasa i duljina plovni putova	klasa km	-			
F. Elektroničke komunikacije	1. Broj postojećih baznih stanica na 100 stanovnika	broj/100 st.	0,04		
3.2.	ENERGETSKA INFRASTRUKTURA	A. Opskrba električnom energijom	1. Duljina elektroopskrbnih vodova	km	59,64
			2. Udio elektroopskrbnih vodova prema vrsti - 400 kV dalekovod - 110 kV dalekovod - 35 kV dalekovod - 10 kV dalekovod	%	14,06
					9,16
					10,48
					66,30
		Duljina elektroopskrbnih vodova prema vrsti - 400 kV dalekovod - 110 kV dalekovod - 35 kV dalekovod - 10 kV dalekovod	km	8,87	
				5,78	
				6,61	
				41,82	
B. Opskrba plinom	1. Duljina plinovoda	km	95,16		
	2. Udio prema vrsti plinovoda - magistralni plinovod - otpremno-dopremni plinovod - priključni plinovod - plinovod - kondenzatovod - slanovod - lokalni plinovod	%	22,31		
2,84					
0,07					
16,37					
2,59					
2,65					
53,17					
C. Opskrba naftom	1. Duljina naftovoda	km	13,47		
3.3.	OPSKRBA VODOM I ODVODNJA OTPADNIH	A. Opskrba pitkom i tehnološkom vodom	1. Duljina javne vodoopskrbne mreže	km	48,21

	Osnovna tematska cjelina	Skupina pokazatelja	Pokazatelj		Način prikaza	Vrijednost
	VODA		2.	Potrošnja pitke vode	l/stanovniku	108,00
		B. Pročišćavanje otpadnih voda	1.	Duljina kanalizacijske mreže	km	5,48
			2.	Uređaji za pročišćavanje otpadnih voda – broj i kapacitet	broj, broj ES	0
3.4.	GOSPODARENJE OTPADOM	Odlagališta otpada	1.	Broj i površina odlagališta prema vrsti	broj, ha	0
			2.	Sanacija neuređenih odlagališta (broj, površina)	broj, ha	0
4.	KORIŠTENJE I ZAŠTITA ZNAČAJNIH PROSTORA					
4.1.	KORIŠTENJE PRIRODNIH RESURSA	A. Poljoprivreda	1.	Ukupna površina poljoprivrednog zemljišta	ha	6.157,50
			2.	Udio poljoprivrednog zemljišta	%	60,45
			3.	Površina poljoprivrednog zemljišta po stanovniku	ha/st.	2,35
		B. Šumarstvo	1.	Ukupna površina šumskog zemljišta	ha	3.274,93
			2.	Udio šumskog zemljišta	%	32,14
			3.	Površina šumskog zemljišta po stanovniku	ha/st.	1,25
		C. Vode	1.	Površine površinskih voda prema vrsti - akumulacije za navodnjavanje	ha	1,72
			2.	Udio površina površinskih voda u odnosu na površinu JLS	%	0,02
			3.	Duljina vodotoka	km	21,74
		D. Morska obala	1.	Morska obala – dužina obalne crte	km	-
		E. Mineralne sirovine	1.	Broj i površina eksploatacijskih polja po vrstama mineralnih sirovina	broj ha	3 1.623,00
		4.2.	ZAŠTIĆENE PRIRODNE VRIJEDNOSTI	Zaštićena područja prirode	1.	Broj i površina zaštićenih područja
2.	Područja ekološke mreže, prema vrsti				broj ha	2 1.601,13
4.3.	KULTURNA DOBARA	Struktura registriranih kulturnih dobara	1.	Broj zaštićenih nepokretnih kulturnih dobara	broj	3
			2.	Broj ili udio obnovljenih kulturnih dobara	broj %	0
			3.	Broj ili udio ugroženih kulturnih dobara	broj %	0
4.4.	PODRUČJA** POSEBNIH KARAKTERISTIKA	Područja potencijalnih prirodnih i drugih nesreća	** opisati u tekstualnom dijelu Izvješća			
5.	DOKUMENTI PROSTORNOG UREĐENJA					
5.1.	POKRIVENOST PROSTORNIM PLANOVIMA	Pokrivenost PP prema razini planova i izvješća	Broj donesenih PP		broj	1 1 1
			- PPUO - UPU - DPU			
			Broj donesenih izmjena i dopuna PP		broj	4 4
			- PPUO - DPU			

	Osnovna tematska cjelina	Skupina pokazatelja	Pokazatelj	Način prikaza	Vrijednost
			Broj PP u izradi	broj	1
5.2.	PROVEDBA PROSTORNIH PLANOVA		Broj izdanih pojedinačnih akata prostornog uređenja po vrstama	broj	nema podataka
5.3.	URBANA PREOBRAZBA		1. Broj PP ili pojedinačnih zahvata	broj	0
			2. Površina	ha	0
5.4.	URBANA SANACIJA		1. Broj izdanih rješenja o ozakonjenju	broj	31
			2. Planovi sanacije, izmjene i dopune PP	broj	0

III. ANALIZA PROVEDBE PROSTORNIH PLANOVA I DRUGIH DOKUMENATA

III.1. Izrada prostornih planova

III.1.1. Važeći prostorni planovi

III.1.1.1. Prostorni plan uređenja Općine Velika Ludina

Temeljni dokument prostornog uređenja za područje Općine Velika Ludina je Prostorni plan uređenja Općine Velika Ludina kojim su utvrđeni ciljevi prostornog razvoja lokalnog značaja, a sadrži:

- građevinska područja,
- namjenu prostora s razmještajem gospodarskih i drugih funkcija lokalnog značaja,
- mrežu lokalne komunalne infrastrukture i način zbrinjavanja otpada,
- uvjete korištenja i zaštite prostora u odnosu na značajke prostora i zahvate u prostoru,
- područja za koja će se izrađivati urbanistički planovi.

Prostorni plan uređenja Općine Velika Ludina osigurava temeljne uvjete za društveni i gospodarski razvitak, zaštitu okoliša, svrhovito korištenje prostora, prirodnih, kulturnih i povijesnih dobara.

Osnovni PPUO Velika ludina izrađen je 2001. godine, a objavljen je u Službenim novinama Općine Velika Ludina br. 09/01.

I. Izmjene i dopune PPUO Velika ludina donesene su 2005. godine, a objavljene su u Službenim novinama Općine Velika Ludina br. 03/05.

II. Izmjene i dopune PPUO Velika ludina donesene su 2010. godine, a objavljene su u Službenim novinama Općine Velika Ludina br. 03/10.

III. Izmjene i dopune PPUO Velika ludina donesene su 2011. godine, a objavljene su u Službenim novinama Općine Velika Ludina br. 01/11.

IV. izmjene i dopune PPUO su izrađivane 2013. godine, a izrada plana je obustavljena.

V. Izmjene i dopune PPUO Velika ludina donesene su 2014. godine, a objavljene su u Službenim novinama Općine Velika Ludina br. 06/14.

III.1.1.2. Prostorni plan Parka prirode Lonjsko Polje

Park prirode Lonjsko polje zahvaća jugozapadni dio Općine Velika Ludina u površini od 1601,13 ha, što predstavlja 3,16% njegove ukupne površine.

Prostorni plan Parka prirode Lonjsko polje pripada kategoriji prostornih planova državne razine, a donesen je 26. ožujka 2010. godine u skladu s tada važećim Zakonom o prostornom uređenju i gradnji (NN 76/07, 38/09, 55/11, 90/11 i 50/12).

Prostornim planom su, uvažavajući društveno-gospodarski razvoj, prirodne, kulturno-povijesne i krajobrazne vrijednosti, te međunarodne konvencije i strategije, određena načela prostornog uređenja i utvrđeni ciljevi prostornog razvoja te organizacija, zaštita, korištenje i namjena prostora Parka prirode.

III.1.1.3. Planovi užih područja

Na temelju PPUO Velika Ludina izrađeni su i usvojeni sljedeći planovi užih područja:

- Detaljni plan uređenja središta Velike Ludine (Službene novine Općine Velika Ludina br. 03/01, 06/07 i 02/09)
- Detaljni plan uređenja poslovne zone Velika Ludina (Službene novine Općine Velika Ludina br. 04/06, 03/07 i 04/10)
- Urbanistički plan uređenja turističke zone Mala Ludina (Službene novine Općine Velika Ludina br. 04/15).

Detaljni plan uređenja središta Velike Ludine

Prostornim planom uređenja Općine Velika Ludina utvrđena je obaveza izrade Detaljnog plana uređenja središta Velike Ludine iz potrebe kontinuiranog poboljšanja uređenja i komunalne opremljenosti prostora. Unutar obuhvata plana uvjeti i način gradnje utvrđeni su sukladno značaju građevina te su definirane tri osnovne kategorije izgradnje: izgradnja u posebno vrijednim dijelovima ambijenta, dogradnja postojećih građevina i izgradnja novih građevina. Ambijentalna vrijednost naselja je u specifičnom spoju tipične ruralne strukture naselja, koju karakteriziraju velike čestice i velike slobodne površine između građevina s elementima urbaniteta nazočnim u središnjem prostoru oko župne crkve i mjesnog doma.

Detaljnim planom uređenja središta Velike Ludine čuvaju se svi zatečeni karakteristični urbani motivi danas prisutni u prostoru, uz primjereno uređenje i izgradnju na slobodnim površinama.

Detaljni plan uređenja poslovne zone Velika Ludina

Detaljnim planom uređenja poslovne zone Velika Ludina određena je detaljna namjena i osnovni uvjeti korištenja površina, režimi uređivanja prostora, način opremanja prometnom i komunalnom infrastrukturom, uvjeti za gradnju, smjernice za oblikovanje, korištenje i uređenje prostora te drugi elementi od važnosti za predmetno područje.

Osnovna organizacija prostora u obuhvatu plana određena je lociranjem dvije nove prometnice koje se vežu na županijsku cestu Ž-3124. Planirane prometnice položene su na način koji omogućuje najučinkovitiji pristup do novoformiranih parcela predviđenih za izgradnju gospodarskih i poslovnih sadržaja, uz najkraću trasu i najmanje troškove izgradnje prometne i druge infrastrukturne mreže.

Urbanistički plan uređenja turističke zone Mala Ludina

Na području turističke zone Mala Ludina već se nalazi nekoliko građevina u funkciji turizma. Unutar obuhvata zone planom se omogućuje rekonstrukcija postojećih i izgradnja novih građevina za smještaj gostiju. U jednoj od postojećih građevina planira se uređenje etnološke zbirke predmeta moslavačkog kraja. U obuhvatu zone moguća je i gradnja pomoćnih i pratećih građevina kao što su spremišta, garaže, nadstrešnice i slično, izgradnja odnosno proširenje postojećeg umjetnog jezera, izgradnja građevine zatvorenog bazena i wellness centra sa pratećim sadržajima te gradnja sportskih sadržaja, bazena i igrališta na otvorenom prostoru.

III.1.2. Obaveza izrade prostornih planova

Prostornim planom uređenja Općine Velika Ludina utvrđena je obaveza izrade sljedećih Urbanističkih planova uređenja:

- UPU 1 - gospodarska zone Velika Ludina 1, obuhvata 9,25 ha
- UPU 2 - gospodarska zone Velika Ludina 2, obuhvata 6,85 ha
- UPU 3 - gospodarska zone Velika Ludina 3, obuhvata 10,75 ha
- UPU 4 - gospodarska zone Velika Ludina 4, obuhvata 8,28 ha
- UPU 5 - turistička zona Mustafina Klada, obuhvata 3,60 ha
- UPU 6 - turistička zona Kompator, obuhvata 5,00 ha.

III.2. Provedba prostornih planova

Za provedbu prostornih planova na području Općine Velika Ludina nadležna je Sisačko-moslavačka županija, odnosno Upravni odjel za prostorno uređenje i graditeljstvo – Ispostava u Popovači koji je zadužen za izdavanje akata.

III.3. Provedba drugih dokumenata koji utječu na prostor

U proteklom četverogodišnjem razdoblju izvedeni su brojni radovi održavanja i izgradnje objekata i uređaja komunalne infrastrukture (održavanje nerazvrstanih cesta i makadamskih puteva, asfaltiranje cesta, sanacija klizišta, održavanje javnih i zelenih površina, održavanje javne rasvjete, gospodarenje otpadom, izgradnja kanalizacije, izgradnja plinovoda i drugo) u skladu s Programom održavanja objekata i uređaja komunalne infrastrukture i Programom izgradnje objekata i uređaja komunalne infrastrukture koje općinsko vijeće utvrđuje za svaku godinu.

III.4. Provođenje zaključaka, smjernica, prijedloga za unaprjeđenje, preporuka, aktivnosti odnosno mjera iz prethodnog izvješća o stanju u prostoru.

Izvješće o stanju u prostoru za prethodno razdoblje nije izrađeno. Slijedom toga nema niti zaključaka, smjernica, prijedloga za unaprjeđenje, preporuka, aktivnosti odnosno mjera iz prethodnog Izvješća za koje bi se ovim Izvješćem mogao ocijeniti stupanj provedenosti.

IV. PREPORUKE ZA UNAPRJEĐENJE ODRŽIVOG RAZVOJA U PROSTORU S PRIJEDLOGOM PRIORITETNIH AKTIVNOSTI

IV.1. Potrebe, mogućnosti i ograničenja daljnjeg održivog razvoja u Općine Velika Ludina obzirom na okolnosti, sektorska opterećenja i izazove

Potrebe daljnjeg razvoja u prvom redu se odnose na opće potrebe za koje se pretpostavlja da mogu podići opću kvalitetu života svih stanovnika Općine. Te se potrebe pojednostavljeno mogu opisati kao potreba za poboljšanjem kvalitete javnih usluga koje uključuju školstvo, zdravstvo, socijalnu skrb, javni prijevoz i slično. Ostvarenje ovih zajedničkih potreba direktno je ovisno o gospodarskoj snazi Općine odnosno o visini sredstava općinskog proračuna te o njegovoj što kvalitetnijoj distribuciji. Potrebe razvoja dakle primarno uključuju jačanje gospodarske snage Općine, a nakon toga i definiranje razvojnih potreba prema kriterijima „općeg dobra“ odnosno određivanje razvojnih prioriteta na temelju doprinosa pojedinog razvojnog projekta podizanju opće kvalitete života.

Kad su u pitanju ograničenja razvoja, prva pomisao na pojam „ograničenja razvoja“ svakako je pomisao na mjere, pravila i zabrane usmjerene prema sprječavanju razvoja koji može imati negativne posljedice na prirodu i okoliš. Takva su ograničenja u pravilu određena Zakonima i pravilnicima koji reguliraju zaštitu okoliša, prirode, zraka, tla i vode. Druga razina „ograničenja razvoja“ koja se neposredno tiče Općine su materijalna odnosno financijska ograničenja, konkretno, nedostatak ili potpuni izostanak investicija u nove proizvodne, uslužne i druge gospodarske djelatnosti.

„Mogućnosti razvoja“ su pak, načelno gledano, relativno raznolike. U recentnom razdoblju nedvojbeno se pokazalo da su gospodarske aktivnosti na području Općine usmjerene na područje poljoprivrede i šumarstva. Pri tome se Općina Velika Ludina profilirala kao područje plantažnih voćnjaka, što zajedno s postojećim gospodarskim sadržajima za preradu voća, kao i površinama predviđenim za njihovo širenje, pruža kvalitetnu osnovu za daljnji razvoj ove djelatnosti.

Osim toga, razvojne mogućnosti Općine Velika Ludina nalaze se i u podizanju novih manjih proizvodnih i uslužnih pogona te unapređenju poljoprivredne proizvodnje obiteljskih poljoprivrednih gospodarstava, što se može postići njihovim osuvremenjavanjem, okrupnjavanjem posjeda i primjenom novih tehnologija.

IV.2. Ocjena potrebe izrade novih i/ili izmjene i dopune postojećih prostornih planova na razini jedinice lokalne samouprave

Prema Odluci o izradi VI. Izmjena i dopuna PPUO Velika Ludina, VI. Izmjene PPUO Velika Ludina potrebno je izraditi iz sljedećih razloga:

- usklađivanje granica eksploatacijskih polja ugljikovodika Vezišće i Okoli
- planiranje prometnice na k.č.br. 424. k.o. Ludina
- drugi zahtjevi koji će se iskazati u toku javne rasprave

INA industrija nafte d.d. Zagreb kao nositelj odobrenja za eksploatacijska polja ugljikovodika Okoli i Vezišće dužna je sukladno članku 66. Zakona o istraživanju i eksploataciji ugljikovodika (NN 94/13 i 14/14) uskladiti postojeća odobrenja s odredbama navedenog Zakona. Sukladno tome proveden je postupak usklađenja granica navedenih eksploatacijskih polja temeljem kojega je Ministarstvo gospodarstva izdalo Rješenja o utvrđivanju eksploatacijskih polja ugljikovodika Okoli i Vezišće u kojima su određene njihove nove granice. Za realizaciju planiranih aktivnosti na eksploatacijskim poljima potrebno je uskladiti PPUO Velika Ludina sa izdanim rješenjima.

Planiranjem prometnice na k.č.br. 424. k.o. Ludina omogućit će se parcelacija zemljišta i formiranje cca 15 novih gradilišta.

V. Izmjene i dopune PPUO Velika Ludina usvojene su 2014. godine u skladu s tada važećim Zakonom o prostornom uređenju i gradnji (NN 76/07, 38/09, 55/11, 90/11 i 50/12), a za vrijeme njihove izrade stupio je na snagu Zakon o prostornom uređenju (153/13). Stoga se javlja potreba usklađenja PPUO Velika Ludina s novim Zakonom.

Urbanistički planovi za gospodarske i ugostiteljsko-turističke zone čija je obaveza izrade utvrđena važećim PPUO Velika Ludina izrađivat će se u slučaju interesa mogućih investitora i u skladu s njihovim potrebama.

IV.3. Preporuke mjera i aktivnosti za unaprjeđenje prostornog razvoja

Preporuke mjera i aktivnosti za unaprjeđenje prostornog razvoja Općine Velika Ludina su sljedeće:

- racionalno korištenje prostora za izgradnju naselja, odnosno određivanje građevinskog područja
- racionalno planiranje gospodarskih i poslovnih zona te njihovo komunalno i infrastrukturno opremanje,

ukoliko je moguće, uz financijsku potporu Županije i Države

- postizanje kvalitetnijeg prostornog i oblikovnog uređenja svih naselja na području Općine te njihovog adekvatnog opremanja komunalnom i drugom infrastrukturom
- podizanje kvalitete društvene infrastrukture u skladu s planiranom funkcijom pojedinog naselja
- poticanje proizvodnje energije iz obnovljivih izvora
- u okviru razvoja turističkih djelatnosti poticati razvoj seoskog i ekološkog turizma, uz uvođenje kulturnih i društvenih sadržaja vezanih uz tradicionalne običaje ovog kraja te proizvodnju ekološki čistih poljoprivrednih proizvoda, za što na ovom prostoru postoje vrlo dobri uvjeti
- omogućiti korištenje sredstava iz europskih fondova kroz izradu razvojnih projekata.

V. IZVORI PODATAKA

1. Prostorni plan uređenja Općine Velika Ludina (Službene novine Općine Velika Ludina br. 09/01, 03/05, 03/10, 01/11 i 06/14)
2. Detaljni plan uređenja središta Velike Ludine (Službene novine Općine Velika Ludina br. 03/01, 06/07 i 02/09)
3. Detaljni plan uređenja poslovne zone Velika Ludina (Službene novine Općine Velika Ludina br. 04/06, 03/07 i 04/10)
4. Urbanistički plan uređenja turističke zone Mala Ludina (Službene novine Općine Velika Ludina br. 04/15)
5. Odluka o izradi VI. Izmjena i dopuna PPUO Velika Ludina (Službene novine Općine Velika Ludina br. 04/15)
6. Prostorni plan Sisačko-moslavačke županije (Službeni glasnik Sisačko-moslavačke županije br. 04/01 i 12/10)
7. Državni zavod za statistiku (<http://www.dzs.hr/>)
8. Županijska uprava za ceste Sisačko-moslavačke županije
9. Zavod za prostorno uređenje Sisačko-moslavačke županije (<http://www.zpusmz.hr/>)
10. Hrvatske autoceste d.o.o.
11. HEP Operator distribucijskog sustava d.o.o. Elektra Križ
12. Plinacro d.o.o.
13. Janaf d.d.
14. HŽ Infrastruktura
15. Moslavina d.o.o. za javnu vodoopskrbu i javnu odvodnju
16. INA Industrija nafte d.d., SD Istraživanje i proizvodnja nafte i plina, Sektor za razradu polja
17. Agencija za ozakonjenje nezakonito izgrađenih zgrada
18. Ministarstvo gospodarstva i prostornog uređenja (<http://www.mgipu.hr/>)
19. Informacijski sustav prostornoga uređenja (ISPU) (<https://ispu.mgipu.hr/>)
20. Podzemno skladište plina (PSP) d.o.o. (<http://www.psp.hr/>)
21. Hrvatska regulatorna agencija za mrežne djelatnosti (<http://bbzone.hakom.hr/>)
22. Ministarstvo kulture, Registar kulturnih dobara (<http://www.min-kulture.hr/>)
23. Ministarstvo regionalnoga razvoja i fondova Europske unije (<https://razvoj.gov.hr/>)

9.

Na temelju članka 34. i 35. Statuta Općine Velika Ludina ("Službene novine" Općine Velika Ludina broj: 6/09, 7/11, 2/13, 6/14), Općinsko vijeće Općine Velika Ludina na svojoj 28. sjednici održanoj 29.03.2016. godine, donijelo je sljedeću

O D L U K U

I

Prihvaća se Godišnji obračun Proračuna Općine Velika Ludina za razdoblje od 01. siječnja do 31. prosinca 2015. godine i to kako slijedi:

Red. br.		U kunama
1.	UKUPNI PRIHODI I PRIMICI	6.636.643
2.	UKUPNI RASHODI I IZDACI	7.026.741
	MANJAK PRIHODA I PRIMITAKA	390.098
	VIŠAKPRIHODA I PRIMITAKA - PRENESENI	371.041
	MANJAK PRIHODA I PRIMITAKA RASPOLOŽIV U SLIJEDEĆEM RAZDOBLJU	19.057

Red. br.		U kunama
	PRIHODI I PRIMICI	6.636.643
1.	<i>Prihodi od poreza</i>	1.664.543
2.	<i>Pomoći od subjekata unutar opće države</i>	204.602
3.	<i>Prihodi od imovine</i>	1.866.957
4.	<i>Prihodi od administrativnih pristojbi i po posebnim propisima</i>	1.102.168
5.	<i>Prihodi od prodaje nefinancijske imovine</i>	206.474
6.	<i>Primici od fin. imovine i zaduživanja</i>	1.591.899

Red. br.		U kunama
	RASHODI I IZDACI	7.026.741
1.	<i>Rashodi za zaposlene</i>	1.244.659
2.	<i>Materijalni rashodi</i>	2.388.854
3.	<i>Financijski rashodi</i>	22.898
4.	<i>Subvencije</i>	292.771
5.	<i>Subvencije unutar općeg proračuna</i>	889.658
6.	<i>Naknade građanima i kućanstvima</i>	357.852
7.	<i>Ostali rashodi (donacije)</i>	715.593
8.	<i>Rashodi za nabavu neproizvedene dugotrajne imovine</i>	74.288
9.	<i>Rashodi za nabavu proizvedene dugotrajne imovine</i>	1.040.168

Red. br.		U kunama
	OBVEZE	245.790
1.	<i>Za materijalne rashode</i>	245.790

Red. br.		U kunama
	IMOVINA	52.831.340
1.	<i>Nefinancijska imovina</i>	48.018.780
2.	<i>Financijska imovina</i>	4.812.560
	OBVEZE I VLASTITI IZVORI	52.831.340
1.	<i>Obveze</i>	245.789
2.	<i>Vlastiti izvori</i>	52.585.551

	ŽIRO-RAČUN NA DAN 31.12.2015.	226.733
--	--------------------------------------	----------------

II

Ova Odluka objavit će se u „Službenim novinama Općine Velika Ludina“.

REPUBLIKA HRVATSKA
ŽUPANIJA SISAČKO-MOSLAVAČKA
OPĆINA VELIKA LUDINA
OPĆINSKO VIJEĆE

KLASA: 402-01/16-01/19
URBROJ: 2176/19-02-16-1
Velika Ludina, 29.03.2016.

Predsjednik:
Vjekoslav Kamenščak v.r.

10.

Na temelju članka 34. i 35. Statuta Općine Velika Ludina („Službene novine“ Općine Velika Ludina broj: 6/09, 7/11,2/13, 6/14), Općinsko vijeće Općine Velika Ludina na svojoj 28. sjednici održanoj 29.03.2016. godine, donijelo je slijedeću

O D L U K U

I

Prihvaća se Izvještaj o financijskom poslovanju Proračunskog korisnika Dječjeg vrtića Ludina za razdoblje od 01. siječnja do 31. prosinca 2015. godine i to kako slijedi:

Red. br.		U kunama
1.	UKUPNI PRIHODI I PRIMICI	1.009.876
2.	UKUPNI RASHODI I IZDACI	986.916

	VIŠAK PRIHODA I PRIMITAKA	22.960
	MANJAK PRIHODA I PRIMITAKA - PRENEŠENI	7.322
	VIŠAK PRIHODA I PRIMITAKA RASPOLOŽIV U SLIJEDEĆEM RAZDOBLJU	15.638

Red. br.		U kunama
	PRIHODI I PRIMICI	1.009.876
1.	<i>Pomoći od subjekata unutar opće države</i>	15.540
2.	<i>Prihodi od imovine</i>	34
3.	<i>Prihodi po posebnim propisima</i>	257.641
4.	<i>Prihodi iz Proračuna za fin. redovne djelatnosti</i>	736.661
	RASHODI I IZDACI	986.916
1.	<i>Rashodi za zaposlene</i>	712.323
2.	<i>Materijalni rashodi</i>	271.627
3.	<i>Financijski rashodi</i>	2.966
4.	<i>Prihodi za nabavu proizvedene dugotrajne imovine</i>	0

		U kunama
	OBVEZE	5.345
	<i>Nepodmirene obveze za mat. rashode</i>	5.345

		U kunama
	IMOVINA	290.441
1.	<i>Nefinancijska imovina</i>	269.459
2.	<i>Financijska imovina</i>	20.982
	OBVEZE I VLASTITI IZVORI	290.441
1.	<i>Obveze</i>	5.345
2.	<i>Vlastiti izvori</i>	285.096

	ŽIRO-RAČUN NA DAN 31.12.2015.	20.982
--	--------------------------------------	---------------

II

Ova Odluka objavit će se u „Službenim novinama Općine Velika Ludina“.

REPUBLIKA HRVATSKA
ŽUPANIJA SISAČKO-MOSLAVAČKA
OPĆINA VELIKA LUDINA
OPĆINSKO VIJEĆE

KLASA: 402-01/16-01/19
URBROJ: 2176/19-02-16-2
Velika Ludina, 29.03.2016.

Predsjednik:
Vjekoslav Kamenščak v.r.

11.

Na temelju članka 34. i 35. Statuta Općine Velika Ludina („Službene novine“ Općine Velika Ludina broj: 6/09, 7/11, 2/13, 6/14), Općinsko vijeće Općine Velika Ludina na svojoj 28.sjednici održanoj 29.03.2016. godine, donijelo je slijedeću

O D L U K U**I**

Prihvaća se Izvještaj o financijskom poslovanju Proračunskog korisnika Knjižnice i čitaonice Velika Ludina za razdoblje od 01. siječnja do 31. prosinca 2015. godine i to kako slijedi:

Red. br.		U kunama
1.	UKUPNI PRIHODI I PRIMICI	176.007
2.	UKUPNI RASHODI I IZDACI	171.328
	VIŠAK PRIHODA I PRIMITAKA	4.679
	MANJAK PRIHODA I PRIMITAKA - PRENEŠENI	1.461
	VIŠAK PRIHODA I PRIMITAKA RASPOLOŽIV U SLIJEDEĆEM RAZDOBLJU	3.218

Red. br.		U kunama
	PRIHODI I PRIMICI	176.007
1.	<i>Pomoći od subjekata unutar opće države</i>	23.000
2.	<i>Prihodi od imovine</i>	10
3.	<i>Prihodi iz Proračuna za financiranje redovne djelatnosti od HZZO-a na temelju ugovorenih obveza</i>	152.997
	RASHODI I IZDACI	171.328
1.	<i>Rashodi za zaposlene</i>	94.593
2.	<i>Materijalni rashodi</i>	32.734
3.	<i>Financijski rashodi</i>	1.653
4.	<i>Rashodi za nabavu proizv. dug. imovine</i>	42.348

Red. br.		U kunama
	OBVEZE	0
1.	<i>Nepodmirene obveze za nabavu nefinancijske imovine</i>	0

Red. br.		U kunama
	IMOVINA	884.733
1.	<i>Nefinancijska imovina</i>	881.515
2.	<i>Financijska imovina</i>	3.218
	OBVEZE I VLASTITI IZVORI	884.733
1.	<i>Obveze</i>	0
2.	<i>Vlastiti izvori</i>	884.733

	ŽIRO-RAČUN NA DAN 31.12.2015.	3.168
--	--------------------------------------	--------------

II

Ova Odluka objavit će se u „Službenim novinama Općine Velika Ludina“.

REPUBLIKA HRVATSKA
ŽUPANIJA SISAČKO-MOSLAVAČKA
OPĆINA VELIKA LUDINA
OPĆINSKO VIJEĆE

KLASA: 402-01/16-01/19
URBROJ: 2176/19-02-16-3
Velika Ludina, 29.03.2016.

Predsjednik:
Vjekoslav Kamenščak v.r.

12.

Na temelju članka 34. Statuta Općine Velika Ludina („Službene novine Općine Velika Ludina“ broj: 6/09, 7/11, 2/13 i 6/14), Općinsko vijeće Općine Velika Ludina na svojoj 28. sjednici održanoj 29.03.2016. godine donijelo je

O D L U K U**I**

Prihvaća se konsolidirani izvještaj Općine Velika Ludina za razdoblje 01.01.2015. do 31.12.2015. godine.

II

Ova Odluka objavit će se u „Službenim novinama Općine Velika Ludina“.

REPUBLIKA HRVATSKA
ŽUPANIJA SISAČKO-MOSLAVAČKA
OPĆINA VELIKA LUDINA
OPĆINSKO VIJEĆE

KLASA: 402-01/16-09/20
URBROJ: 2176/19-01-16-1
Velika Ludina, 29.03.2016.

Predsjednik:
Vjekoslav Kamenščak v.r.

13.

Na temelju članka 39. i 43. Zakona o Proračunu («Narodne novine br. 87/08., 136/12 i 15/15), članka 70. stavak 1. Zakona o financiranju jedinica lokalne i područne (regionalne) samouprave (N.N. 117/93, 69/97, 33/00, 73/00, 127/00, 59/01, 107/01, 117/01, 150/02, 147/03, 132/06 i 73/08) i članka 34. i 35. Statuta Općine Velika Ludina ("Službene novine" Općine Velika Ludina broj: 6/09, 7/11, 2/13 i 6/14), Općinsko vijeće Općine Velika Ludina na svojoj 28. sjednici održanoj 29.03.2016. godine, donijelo je

**I IZMJENE I DOPUNE
O D L U K E
O PRORAČUNU OPĆINE
VELIKA LUDINA
ZA 2016. GODINU**

Članak 1.

I Izmjene i dopune Proračuna Općine Velika Ludina za 2016. godinu sadrži:

Proračunske prihode i primitke u iznosu od	9.967.900 kuna
Proračunske rashode i izdatke u iznosu od	9.967.900 kuna

Članak 2.

I Izmjene i dopune Proračuna Općine Velika Ludina za 2016. godinu sastoji se od: Općeg dijela Proračuna, Posebnog dijela Proračuna, Razvojnih programa i obrazloženja Proračuna.

Članak 3.

Ove I Izmjene i dopune Odluke o Proračunu Općine Velika Ludina stupaju na snagu osmog dana od dana objave u „Službenim novinama Općine Velika Ludina“.

REPUBLIKA HRVATSKA
ŽUPANIJA SISAČKO-MOSLAVAČKA
OPĆINA VELIKA LUDINA
OPĆINSKO VIJEĆE

KLASA: 400-06/16-02/01
URBROJ: 2176/19-02-16-2
Velika Ludina, 29.03.2016.

Predsjednik:
Vjekoslav Kamenščak v.r.

I. IZMJENE I DOPUNE PRORAČUNA OPĆINE VELIKA LUDINA ZA 2016. GODINU

I OPĆI DIO

Članak 1.

I. Izmjene i dopune Proračuna Općine Velika Ludina za 2016. godinu sastoje se od :

A RAČUNA PRIHODA I RASHODA

	PLAN ZA 2016.	POVEĆANJE+/ SMANJENJE-	I. IZMJENE
prihodi poslovanja	7.825.500	0	7.825.500
prihodi od prodaje nefinancijske imovine	1.231.400	0	1.231.400
rashodi poslovanja	6.499.900	0	6.499.900
rashodi za nabavu nefinancijske imovine	3.468.000	0	3.468.000

B RASPOLOŽIVA SREDSTVA IZ PRETHODNIH GODINA

raspoloživa sredstva iz prethodnih godina	791.000	0	791.000
---	---------	---	---------

C RAČUN FINANCIRANJA

neto financiranje	0	0	0
višak / manjak + raspoloživa sredstva iz prethodnih godina + neto financiranje	0	0	0

Članak 2.

Prihodi i rashodi te primici i izdaci po ekonomskoj klasifikaciji utvrđuje se u Računu prihoda i rashoda i Računu financiranja za 2016. godinu kako slijedi:

**RASPOLOŽIVA SREDSTVA IZ PRETHODNE
B GODINE**

Broj kanta	Naziv izdataka	plan za 2016.	POVEĆANJE +/ SMANJENJE	I. IZMJENE
1	2	3	4	5
9	VLASTITI IZVORI	0	0	0
92	Rezultat poslovanja	0	0	0
922	Višak prihoda	0	0	0

C RAČUN ZADUŽIVANJA

Broj kanta	Naziv	plan za 2016.	POVEĆANJE +/ SMANJENJE	I. IZMJENE
1	2	3	4	5
8	PRIMICI OD FINACIJSKE IMOVINE I ZADUŽIVANJA	120.000	0	120.000
5	IZDACI ZA FINACIJSKU IMOVINU I OTPLATE ZAJMOVA	0	0	0

PRIHODI POSLOVANJA

Broj konta	Naziv prihoda	plan za 2016.	POVEĆANJE +/ SMANJENJE	I. IZMJENE
1	2	3	4	5
	PRIHODI UKUPNO	9.056.900	0	9.056.900
6	PRIHODI POSLOVANJA	7.825.500	0	7.825.500
61	Prihodi od poreza	2.120.000	0	2.120.000
611	Porez i prirez na dohodak	1.900.000		1.900.000
613	Porezi na imovinu	80.000		80.000
614	Porezi na robu i usluge	140.000		140.000
63	Pomoći od subjekata unutar opće države	2.120.000	0	2.120.000
6324	Kapitalne pomoći od institucija i tijela Europske unije	1.900.000		1.900.000
633	Pomoći iz Proračuna	60.000		60.000
634	Tekuće pomoći od HZMO, HZZ, HZZO	160.000		160.000
64	Prihodi od imovine	2.350.000	0	2.350.000
641	Prihodi od financijske imovine	50.000		50.000
642	Prihodi od nefinancijske imovine	2.300.000		2.300.000
65	Prihodi od administrativnih pristojbi i po posebnim propisima	1.110.500	0	1.110.500
651	Administrativne (upravne) pristojbe	70.000		70.000
652	Prihodi po posebnim propisima	290.500		290.500
653	Komunalni doprinosi i naknade	750.000		750.000
66	Donacije od pravnih fizičkih osoba izvan općeg proračuna	100.000	0	100.000
663	Kapitalne donacije od ostalih subjekata izvan općeg proračuna	100.000		100.000
68	Kazne, upravne mjere i ostali prihodi	25.000	0	25.000
681	Kazne za prekršaje	25.000		25.000
7	PRIHODI OD PRODAJE NEFINANCIJSKE IMOVINE	1.231.400	0	1.231.400
71	Prihodi od prodaje neproizv. imovine	324.400	0	324.400
711	Prihodi od prodaje materijalne imovine - prirodnih bogatstava- POLJOPRIVREDNO ZEMLJIŠTE	200.000		200.000
711	Prihodi od prodaje materijalne imovine - prirodnih bogatstava- GRAĐEVINSKO ZEMLJIŠTE	124.400		124.400
72	Prihodi od prodaje proizv. dugotrajne imovine	907.000	0	907.000
721	Prihodi od prodaje građevinskih objekata-POSLOVNI OBJEKTI	227.000		227.000
721	Prihodi od prodaje građevinskih objekata-STAMBENI OBJEKTI	680.000		680.000

RASHODI POSLOVANJA

Broj konta	Naziv rashoda	plan za 2016.	POVEĆANJE +/ SMANJENJE	I. IZMJENE
1	2	3		
	UKUPNO RASHODI	9.967.900	0	9.967.900
3	RASHODI POSLOVANJA	6.499.900	0	6.499.900
31	Rashodi za zaposlene	1.046.000	0	1.046.000
311	Plaće	870.000		870.000
312	Ostali rashodi za zaposlene	35.000		35.000
313	Doprinosi na plaće	141.000		141.000
32	Materijalni rashodi	2.860.000	242.000	3.102.000
321	Naknade troškova zaposlenima	47.000		47.000
322	Rashodi za materijal i energiju	308.000		308.000
323	Rashodi za usluge	1.918.500		1.918.500
324	Naknada troškova osobama izan radnog odnosa	3.000		3.000
329	Ostali nespomenuti rashodi poslovanja	583.500	242.000	825.500
34	Financijski rashodi	31.000	0	31.000
343	Ostali financijski rashodi	31.000		31.000
35	Subvencije	270.000	0	270.000
352	Subvencije trgovačkim društvima izvan javnog sektora	70.000		70.000
352	Subvencije u poljoprivredi	200.000		200.000
36	Pomoći unutar općeg proračuna	997.500	-242.000	755.500
367	Prijenos proračunskom korisniku iz nadležnog proračuna za financiranje redovne djelatnosti - Vrtić Velika Ludina	807.000	-242.000	565.000
367	Prijenos proračunskom korisniku iz nadležnog proračuna za financiranje redovne djelatnosti - Knjižnica i čitaonica V. Ludina	190.500		190.500
37	druge naknade	310.000	0	310.000
372	Naknade građanima i kućanstvima iz Proračuna	310.000		310.000
38	Ostali rashodi	985.400	0	985.400
381	Tekuće donacije	785.400		785.400
382	Kapitalne donacije	0		0
383	Kazne, penali i naknade štete	200.000		200.000
4	RASHODI ZA NABAVU NEFINANCIJSKE IMOVINE	3.468.000	0	3.468.000
41	Rashodi za nabavu neproizvedene imovine	100.000	0	100.000
411	Materijalna imovina - prirodna bogatstva	50.000		50.000
412	Nematerijalna imovina	50.000		50.000
42	Rashodi za nabavu proizvedene dugotrajne imovine	3.368.000	0	3.368.000
421	Građevinski objekti	3.318.000		3.318.000
422	Postrojenja i oprema	25.000		25.000
426	Ulaganje u računalne programe	25.000		25.000

PROJEKCIJE PRORAČUNA ZA 2017. i 2018. godinu

Broj konta	<i>VRSTA PRIHODA / PRIMITAKA</i>	plan za 2016.	projekcija za 2017.	projekcija za 2018.
1	2	3	4	5
	UKUPNO PRIHODI I PRIMICI	9.056.900	7.117.400	6.855.400
6	PRIHODI POSLOVANJA	7.825.500	5.886.400	5.835.500
61	Prihodi od poreza	2.120.000	2.000.000	2.000.000
63	Pomoći od subjekata unutar opće države	2.120.000	550.900	500.000
64	Prihodi od imovine	2.350.000	2.150.000	2.150.000
65	Prihodi od administrativnih pristojbi i po posebnim propisima	1.110.500	1.110.500	1.110.500
66	Donacije od pravnih i fizičkih osoba izvan općeg proračuna	100.000	50.000	50.000
68	Kazne, upravne mjere i ostali prihodi	25.000	25.000	25.000
7	PRIHODI OD PRODAJE NEFINANCIJSKE IMOVINE	1.231.400	1.231.000	1.019.900
71	Prihodi od prodaje neproizv. imovine	324.400	324.000	119.900
72	Prihodi od prodaje proizv. dugotrajne imovine	907.000	907.000	900.000

	<i>VRSTA RASHODA / IZDATAKA</i>	plan za 2016.	projekcija za 2017.	projekcija za 2018.
	UKUPNO RASHODI I IZDACI	9.967.900	7.115.400	6.780.400
3	RASHODI POSLOVANJA	6.499.900	6.545.400	6.315.400
31	Rashodi za zaposlene	1046000	1.200.000	1.250.000
32	Materijalni rashodi	2.860.000	2.867.000	2.617.000
34	Financijski rashodi	31.000	35.000	35.000
35	Subvencije	270.000	270.000	270.000
36	Pomoći unutar općeg proračuna	997.500	960.000	980.000
37	Naknade građanima i kućanstvima na temelju osiguranja i druge naknade	310.000	315.000	315.000
38	Ostali rashodi	985.400	898.400	848.400
4	RASHODI ZA NABAVU NEFINANCIJSKE IMOVINE	3.468.000	570.000	465.000
41	Rashodi za nabavu neproizvedene imovine	100.000	50.000	50.000
42	Rashodi za nabavu proizvedene dugotrajne imovine	3.368.000	520.000	415.000

**POSEBNI DIO
UKUPNO RASHODI I IZDACI**

Broj konta	Naziv izdataka	plan za 2016	POVEĆANJE+/ SMANJENJE-	I. IZMJENE
1	2	3	4	5
RAZDJEL 001	OPĆINSKO VIJEĆE	440.400	0	440.400
GLAVA 00101	OPĆINSKO VIJEĆE	440.400	0	440.400
Program 1001	Donošenje akata i mjera iz djelokruga predstavničkog, izvršnog tijela i mjesne samouprave	300.000	0	300.000
Aktivnost: A100101	Predstavnička i izvršna tijela	300.000	0	300.000
	Funkcija:0100 Opće javne usluge			
Izvor:	Prihodi za posebne namjene			
3	Rashodi poslovanja	300.000	0	300.000
32	Materijalni rashodi	300.000	0	300.000
323	Rashodi za usluge			0
329	Ostali rashodi poslovanja	300.000		300.000
Program 1002	Program političkih stranaka	140.400	0	140.400
Aktivnost: A100201	Osnovne funkcije stranaka			
	Funkcija:0100 Opće javne usluge	10.400	0	10.400
Izvor:	Prihodi za posebne namjene			
3	Rashodi poslovanja	10.400	0	10.400
38	Donacije i ostali rashodi	10.400	0	10.400
381	Tekuće donacije u novcu	10.400		10.400
Aktivnost: A100202	Dan općine			
	Funkcija:0100 Opće javne usluge	80.000	0	80.000
Izvor:	Prihodi za posebne namjene			
3	Rashodi poslovanja	80.000	0	80.000
32	Materijalni rashodi	80.000	0	80.000
323	Rashodi za usluge	35.000		35.000
329	Ostali rashodi poslovanja	45.000		45.000
Aktivnost: A100203	Održavanje izbora			
	Funkcija:0100 Opće javne usluge	50.000	0	50.000
Izvor:	Prihodi za posebne namjene			
3	Rashodi poslovanja	50.000	0	50.000
32	Materijalni rashodi	50.000	0	50.000
329	Ostali rashodi poslovanja	50.000		50.000

Broj konta	Naziv izdataka	plan za 2016.	POVEĆANJE +/ SMANJENJE-	IZMJENE
1	2	3	4	5
RAZDJEL 002	JEDINSTVENI UPRAVNI ODJEL	9.527.500	0	9.527.500
GLAVA002 02	JEDINSTVENI UPRAVNI ODJEL	8.530.000	0	8.530.000
Program :1003 Jedinostveni upravni odjel		2.712.000	70.000	2.782.000
Aktivnost: A100301	Rashodi za zaposlene	1.093.000	0	1.093.000
	Funkcija:01 Opće javne usluge			
Izvor:	Opći prihodi i primici i prihodi za posebne namjene			
3	Rashodi poslovanja	1.093.000	0	1.093.000
31	Rashodi za zaposlene	1.046.000	0	1.046.000
311	Plaće (Bruto)	870.000	0	870.000
311	Plaće za redovni rad	850.000		850.000
311	Plaće za vježbenike	20.000		20.000
312	Ostali rashodi za zaposlene	35.000	0	35.000
312	Ostali rashodi za zaposlene	35.000		35.000
313	Doprinosi na plaću	141.000	0	141.000
313	Doprinosi za mirovinsko osiguranje	120.000		120.000
313	Doprinosi za obvezno zdravstveno osiguranje	6.000		6.000
313	Doprinosi za obvezno osiguranje u slučaju nezaposlenosti	15.000		15.000
32	Materijalni rashodi	47.000	0	47.000
321	Naknade troškova zaposlenima	47.000	0	47.000
321	Naknade troškova zaposlenima (dnevnice)	5.000		5.000
321	Službena putovanja (privatni auto u službene svrhe)	10.000		10.000
321	Naknada za prijevoz na posao i s posla	20.000		20.000
321	Seminari, savjetovanja, simpoziji	10.000		10.000
321	Tečajevi i stručni ispiti	2.000		2.000
Aktivnost:A00302	Materijalni rashodi	1.488.000	70.000	1.558.000
	Funkcija:01 Opće javne usluge			
Izvor:	Opći prihodi i primici i prihodi za posebne namjene			
3	Rashodi poslovanja	1.488.000	70.000	1.558.000
32	Materijalni rashodi	1.488.000	70.000	1.558.000
322	Rashodi za materijal i energiju	308.000	0	308.000
322	Uredski materijal	30.000		30.000
322	Literatura (publikacije, glasila, časopis, knjige i ostalo)	6.000		6.000
322	Materijal i sredstva za čišćenje i održavanje	6.000		6.000
322	Ostali materijal za potrebe redovnog poslovanja	5.000		5.000
322	Električna energija	130.000		130.000
322	Plin	80.000		80.000
322	Motorni benzin i dizel gorivo	5.000		5.000
322	Materijal i dijelovi za održavanje transportnih sredstava	2.000		2.000
322	Ostali materijal i dijelovi za tekuće i investicijsko održavanje-dom	15.000		15.000
322	Sitni inventar	10.000		10.000
322	Auto gume	4.000		4.000
322	Službena, radna i zaštitna odjeća	15.000		15.000
323	Rashodi za usluge	991.500	0	991.500
323	Usluge telefona, pošte i prijevoza	116.500	0	116.500
323	Usluge telefona i telefaksa	65.000		65.000
323	Usluge interneta	1.500		1.500
323	Poštarina	35.000		35.000
323	Usluge tekućeg i investicijskog održavanja opreme	10.000		10.000
323	Usluge tekućeg i investicijskog održavanja prijevoznih sredstava	5.000		5.000
323	Usluge promidžbe i informiranja	110.000	0	110.000
323	Elektronski mediji-Mreža TV, Jabuka TV	65.000		65.000
323	Usluga objave čestitki	5.000		5.000
323	Tisak-Moslavački list	25.000		25.000
323	Objava oglasa	15.000		15.000
323	Komunalne usluge	125.000	0	125.000
323	Opskrba vodom	30.000		30.000
323	Iznošenje i odvoz smeća	15.000		15.000
323	Naplata javne rasvjete	80.000		80.000

323	Intelektualne i osobne usluge	505.000	0	505.000
323	Autorski honorari	20.000		20.000
323	Strahgovina djelu Službene novine, Općina Velika Lucina, godina 2020	20.000		Broj 202000
323	Usluge javnog bilježnika	10.000		10.000
323	Usluge odvjetnika i pravnog savjetovanja	40.000		40.000
323	Geodetsko-katastarske usluge	10.000		10.000
323	Usluge vještačenja	5.000		5.000
323	Ostale intelektualne usluge	400.000		400.000
323	Računalne usluge	30.000	0	30.000
323	Usluge ažuriranja računalnih baza	25.000		25.000
323	Ostale računalne usluge	5.000		5.000
323	Ostale usluge	105.000	0	105.000
323	Grafičke i tiskarske usluge	85.000		85.000
323	Ostale nespomenute usluge	20.000		20.000
324	Naknada troškova osobama izvan radnog odnosa	3.000	0	3.000
324	Naknade troškova službenog puta	2.000		2.000
324	Naknade ostalih troškova	1.000		1.000
329	Ostali nespomenuti rashodi poslovanja	185.500	70.000	255.500
329	Premije osiguranja	37.500	0	37.500
329	Premija osiguranja prijevoznih sredstava	2.500		2.500
329	Premija osiguranja ostale imovine-objekti	15.000		15.000
329	Premije osiguranja zaposlenih	20.000		20.000
329	Reprezentacija	50.000	0	50.000
329	Reprezentacija	50.000		50.000
329	Pristojbe i naknade	8.000	0	8.000
329	Upravne i administrativne pristojbe	2.000		2.000
329	Sudske pristojbe	2.000		2.000
329	Javnobilježničke pristojbe	2.000		2.000
329	Ostale pristojbe	2.000		2.000
329	Troškovi sudskih postupaka	10.000	0	10.000
329	Troškovi sudskih postupaka	10.000		10.000
329	Ostali nespomenuti rashodi poslovanja	80.000	70.000	150.000
329	Ostali nespomenuti rashodi poslovanja	80.000	70.000	150.000
Aktivnost:A00303	Financijski rashodi	31.000	0	31.000
	Funkcija:01 Opće javne usluge			
Izvor:	Opći prihodi i primici i prihodi za posebne namjene			
3	Rashodi poslovanja	31.000	0	31.000
34		31.000	0	31.000
343	Ostali financijski rashodi	31.000	0	31.000
343	Bankarske usluge i usluge platnog prometa	15.000		15.000
343	Držani proračun 5%	3.000		3.000
343	Usluge Moslavina 5%	3.000		3.000
343	Zatezne kamate	10.000		10.000
KAPITALNI PROJEKT K100301	Rashodi za nabavu dugotrajne neproizvodne imovine	100.000	0	100.000
	Funkcija:01 Opće javne usluge			
Izvor:	Opći prihodi i primici i prihodi za posebne namjene			
4	Rashodi za nabavu nefinancijske imovine	100.000	0	100.000
41	Rashodi za nabavu dugotrajne neproizvedne imovine	100.000	0	100.000
411	Materijalna imovina-prirodna bogatstva	50.000	0	50.000
411	Ostala zemljišta	50.000		50.000
412	Nematerijalna imovina	50.000	0	50.000
412	Ostrala nematerijalna oprema-prijekti	50.000		50.000
Program 1004: Upravljanje imovinom		148.000	122.000	270.000
Aktivnost: A 100401	Održavanje zgrada za redovno korištenje	30.000	7.000	37.000
	Funkcija:01 Opće javne usluge			
Izvor:	Prihodi za posebne namjene			
3	Rashodi poslovanja	30.000	7.000	37.000
32	Materijalni rashodi	30.000	7.000	37.000
323	Rashodi za usluge	30.000	7.000	37.000
323	Rashodi za usluge	30.000	7.000	37.000
Kapitalni projekt: K 100401	Uređenje pučkih domova-Grabrov potok	30.000	5.000	35.000
	Funkcija:01 Opće javne usluge			
Izvor:	Opći prihodi i primici i prihodi za posebne namjene			
4	Rashodi za nabavu nefinancijske imovine	30.000	5.000	35.000
42	Rashodi za nabavu dugotrajne proizvodne imovine	30.000	5.000	35.000

421	Građevinski objekti	30.000	5.000	35.000
421	Građevinski objekti	30.000	5.000	35.000
Kapitalni projekt: Broj 2	Uređenje pučkih domova Kompar	88.000	110.000	198.000
K 100402	Funkcija:01 Opće javne usluge			
Izvor:	Opći prihodi i primici i prihodi za posebne namjene			
4	Rashodi za nabavu nefinancijske imovine	88.000	110.000	198.000
42	Rashodi za nabavu dugotrajne proizvodne imovine	88.000	110.000	198.000
421	Građevinski objekti	88.000	110.000	198.000
421	Građevinski objekti	88.000	110.000	198.000
Program:1005 Razvoj i sigurnost prometa		1.300.000	-192.000	1.108.000
Kapitalni projekt:	Županijska cesta 3158 Okoli	800.000	50.000	850.000
K 100501	Funkcija:04 Ekonomski poslovi			
Izvor:	Opći prihodi i primici i prihodi za posebne namjene			
4	Rashodi za nabavu nefinancijske imovine	800.000	50.000	850.000
42	Rashodi za nabavu dugotrajne proizvodne imovine	800.000	50.000	850.000
421	Građevinski objekti	800.000	50.000	850.000
421	Građevinski objekti	800.000	50.000	850.000
Kapitalni projekt:	Županijska cesta 3124 Vidrenjak	500.000	-242.000	258.000
K 100502	Funkcija:04 Ekonomski poslovi			
Izvor:	Opći prihodi i primici i prihodi za posebne namjene			
4	Rashodi za nabavu nefinancijske imovine	500.000	-242.000	258.000
42	Rashodi za nabavu dugotrajne proizvodne imovine	500.000	-242.000	258.000
421	Građevinski objekti	500.000	-242.000	258.000
421	Građevinski objekti	500.000	-242.000	258.000
Program:1006	Opremanje uredskog prostora	50.000	0	50.000
KAPITALNI PROJEKT	Rashodi za nabavu dugotrajne proizvodne imovine	50.000	0	50.000
K100601	Funkcija:01 Opće javne usluge			
Izvor:	Opći prihodi i primici i prihodi za posebne namjene			
4	Rashodi za nabavu nefinancijske imovine	50.000	0	50.000
42	Rashodi za nabavu dugotrajne proizvodne imovine	50.000	0	50.000
422	Postrojenja i oprema	25.000	0	25.000
422	Uredska oprema i namještaj	25.000	0	25.000
426	Nematerijalna proizvodna imovina	25.000	0	25.000
426	Ulaganje u računalne programe	25.000	0	25.000
VATROGASTVO I CIVILNA ZAŠTITA				
Program 1007: Organiziranje i provođenje zaštite i spašavanja		250.000	0	250.000
Aktivnost: A 100701	Osnovna djelatnost zaštite od požara VZO općine	240.000	0	240.000
	Funkcija: 03 Javni red i sigurnost			
Izvor:	Prihodi za posebne namjene			
3	Rashodi poslovanja	240.000	0	240.000
38	Ostali rashodi	240.000	0	240.000
381	Tekuće donacije	240.000	0	240.000
381	Tekuće donacije	240.000	0	240.000
Aktivnost: A 100702	Civilna zaštita	5.000	0	5.000
	Funkcija: 03 Javni red i sigurnost			
Izvor:	Prihodi za posebne namjene			
3	Rashodi poslovanja	5.000	0	5.000
38	Ostali rashodi	5.000	0	5.000
381	Tekuće donacije	5.000	0	5.000
381	Tekuće donacije	5.000	0	5.000
Aktivnost: A 100703	Hrvatska gorska služba spašavanja	5.000	0	5.000
	Funkcija: 03 Javni red i sigurnost			
Izvor:	Prihodi za posebne namjene			
3	Rashodi poslovanja	5.000	0	5.000
38	Ostali rashodi	5.000	0	5.000
381	Tekuće donacije	5.000	0	5.000
381	Tekuće donacije	5.000	0	5.000
KOMUNALNA INFRASTRUKTURA				
Program 1008: Održavanje objekata i uređaja komunalne infrastrukture		685.000	0	685.000

Aktivnost: A 100801	Održ. nerazvrstanih cesta - makad. putevi, bankine, bankne, popr. asfalta, cestov. jaraka i propusta, klizišta i dr.	200.000	0	200.000
	Strukturna funkcija: 04 Ekonomski poslovi			Broj : 2
Izvor:	Prihodi za posebne namjene			
3	Rashodi poslovanja	200.000	0	200.000
32	Materijalni rashodi	200.000	0	200.000
323	Rashodi za usluge	200.000	0	200.000
323	Rashodi za usluge	200.000		200.000
Aktivnost: A 100802	Održavanje cesta u zimskim uvjetima	200.000	0	200.000
	Strukturna funkcija: 04 Ekonomski poslovi			
Izvor:	Prihodi za posebne namjene			
3	Rashodi poslovanja	200.000	0	200.000
32	Materijalni rashodi	200.000	0	200.000
323	Rashodi za usluge	200.000	0	200.000
323	Rashodi za usluge	200.000		200.000
Aktivnost: A 100803	Održavanje javnih i zelenih površina	200.000	0	200.000
	Strukturna funkcija: 04 Ekonomski poslovi			
Izvor:	Prihodi za posebne namjene			
3	Rashodi poslovanja	200.000	0	200.000
32	Materijalni rashodi	200.000	0	200.000
323	Rashodi za usluge	200.000	0	200.000
323	Rashodi za usluge	200.000		200.000
Aktivnost: A 100804	Rashodi za uređaje i javnu rasvjetu	55.000	0	55.000
	Strukturna funkcija: 04 Ekonomski poslovi			
Izvor:	Prihodi za posebne namjene			
3	Rashodi poslovanja	55.000	0	55.000
32	Materijalni rashodi	55.000	0	55.000
323	Rashodi za usluge	55.000	0	55.000
323	Rashodi za usluge	55.000		55.000
Aktivnost: A100805	Popravak i nabava prometnih znakova	30.000	0	30.000
	Strukturna funkcija: 04 Ekonomski poslovi			
Izvor:	Prihodi za posebne namjene			
3	Rashodi poslovanja	30.000	0	30.000
32	Materijalni rashodi	30.000	0	30.000
323	Rashodi za usluge	30.000	0	30.000
323	Rashodi za usluge	30.000		30.000
GOSPODARSTVO				
Program 1009: Potpora u poljoprivredi		435.000	0	435.000
Aktivnost: A 100901	Poticaji u poljoprivredi	200.000	0	200.000
	Strukturna funkcija: 04 Ekonomski poslovi			
Izvor:	Prihodi za posebne namjene			
3	Rashodi poslovanja	200.000	0	200.000
35	Subvencije	200.000	0	200.000
352	Subvencije poljoprivrednicima	200.000	0	200.000
352	Subvencije poljoprivrednicima	200.000		200.000
Aktivnost: A 100902	Sufinanciranje troška osjemenjivanja krava plotkinja	35.000	0	35.000
	Strukturna funkcija: 04 Ekonomski poslovi			
Izvor:	Prihodi za posebne namjene			
3	Rashodi poslovanja	35.000	0	35.000
32	Materijalni rashodi	35.000	0	35.000
323	Rashodi za usluge	35.000	0	35.000
323	Rashodi za usluge	35.000		35.000
Aktivnost: A100903	Naknada štete	200.000	0	200.000
	Strukturna funkcija: 04 Opće javne usluge			
Izvor:	pomoći			
3	Rashodi poslovanja	200.000	0	200.000
38	Ostali rashodi	200.000	0	200.000
383	Naknada štete	200.000	0	200.000
383	Naknada štete	200.000		200.000
Program 1010 Jačanje gospodarstva		70.000	0	70.000
Aktivnost: A 101001	Subvencije trgovačkim društvima izvan javnog sektora	70.000	0	70.000
	Strukturna funkcija: 04 Ekonomski poslovi			

Izvor:	Prihodi za posebne namjene			
3	Rashodi poslovanja	70.000	0	70.000
35	Súbvencije	70.000	0	70.000
	Broj: 22 Službene novine, Općina Velika Ludina, godina: XXXI			Strana : 125
352	Sufinanciranje kamata	70.000	0	70.000
352	sufinanciranje kamata	70.000		70.000
ŠKOLSTVO				
Program 1011: Javne potrebe iznad standarda u školstvu		255.000	0	255.000
Aktivnost: A101101	Sufinanciranje troškova školske kuhinje u OSNOVNOJ ŠKOLI LUDINA	100.000	0	100.000
	Funkcija: 09 Obrazovanje			
Izvor:	Prihodi za posebne namjene			
3	Rashodi poslovanja	100.000	0	100.000
38	Ostali rashodi	100.000	0	100.000
381	Tekuće donacije	100.000	0	100.000
381	Tekuće donacije	100.000		100.000
Aktivnost A 101102:	Ostale tekuće donacije-škola plivanja	10.000	0	10.000
	OSNOVNA ŠKOLA LUDINA			
	Funkcija: 09 Obrazovanje			
Izvor:	Prihodi za posebne namjene			
3	Rashodi poslovanja	10.000	0	10.000
38	Ostali rashodi	10.000	0	10.000
381	Tekuće donacije	10.000	0	10.000
381	Tekuće donacije	10.000		10.000
Aktivnost A 101103:	Stipendije i školarine	110.000	0	110.000
	Funkcija: 09 Obrazovanje			
Izvor:	Prihodi za posebne namjene			
3	Rashodi poslovanja	110.000	0	110.000
37	naknade	110.000	0	110.000
372	Ostale naknade građanima i kućanstvima iz proračuna	110.000	0	110.000
372	Ostale naknade građanima i kućanstvima iz proračuna	110.000		110.000
Aktivnost A 101104:	Sufinanciranje učeničkih domova	35.000	0	35.000
	Funkcija: 09 Obrazovanje			
Izvor:	Prihodi za posebne namjene			
3	Rashodi poslovanja	35.000	0	35.000
37	naknade	35.000	0	35.000
372	Ostale naknade građanima i kućanstvima iz proračuna	35.000	0	35.000
372	Ostale naknade građanima i kućanstvima iz proračuna	35.000		35.000
SOCIJALNA SKRB				
Program 1012: Socijalna skrb		165.000	0	165.000
Aktivnost A 101201:	Pomoć za stanovanje, jednokratne pomoći	60.000	0	60.000
	Funkcija: 10 Socijalna skrb			
Izvor:	Prihodi za posebne namjene			
3	Rashodi poslovanja	60.000	0	60.000
37	Naknade građanima i kućanstvima na temelju osiguranja i druge naknade	60.000	0	60.000
372	Naknade građanima i kućanstvima u novcu	60.000	0	60.000
372	Naknade građanima i kućanstvima u novcu	60.000		60.000
Aktivnost A 101201:	Jednokratne novčane pomoći roditeljima-novorodjen	60.000	0	60.000
	Funkcija: 10 Socijalna skrb			
Izvor:	Prihodi za posebne namjene			
3	Rashodi poslovanja	60.000	0	60.000
37	Naknade građanima i kućanstvima na temelju osiguranja i druge naknade	60.000	0	60.000
372	Naknade građanima i kućanstvima u novcu	60.000	0	60.000
372	Naknade građanima i kućanstvima u novcu	60.000		60.000
Aktivnost A 101201:	Podmirenje troškova drva za ogrijev	45.000	0	45.000
	Funkcija: 10 Socijalna skrb			
Izvor:	Prihodi za posebne namjene			
3	Rashodi poslovanja	45.000	0	45.000
37	Naknade građanima i kućanstvima na temelju osiguranja i druge naknade	45.000	0	45.000
372	Naknade građanima i kućanstvima u novcu	45.000	0	45.000

372	Naknade građanima i kućanstvima u novcu	45.000		45.000
Program 1013: Zaštita, očuvanje i unapređenje zdravlja		75.000	0	75.000
Aktivnost: A 101301	Deratizacija	35.000	0	35.000
	Funkcija: 07 Zdravstvo			
Izvor:	Prihodi za posebne namjene			
3	Rashodi poslovanja	35.000	0	35.000
32	Materijalni rashodi	35.000	0	35.000
323	Rashodi za usluge	35.000	0	35.000
323	Rashodi za usluge	35.000		35.000
Aktivnost: A 101302	Sanitarno-higijeničarski poslovi	15.000	0	15.000
	Funkcija: 07 Zdravstvo			
Izvor:	Prihodi za posebne namjene			
3	Rashodi poslovanja	15.000	0	15.000
32	Materijalni rashodi	15.000	0	15.000
323	Rashodi za usluge	15.000	0	15.000
323	Rashodi za usluge	15.000		15.000
Aktivnost: A 101303	Troškovi prijevoza laboratorijskih uzoraka	25.000	0	25.000
	Funkcija:07 Zdravstvo			
Izvor:	Prihodi za posebne namjene			
3	Rashodi poslovanja	25.000	0	25.000
32	Materijalni rashodi	25.000	0	25.000
323	Rashodi za usluge	25.000	0	25.000
323	Rashodi za usluge	25.000		25.000
PROGRAMSKA DJELATNOST SPORTA				
Program 1014: Razvoj sporta i rekreacije		215.000	0	215.000
Aktivnost A 101401	NK " Sokol "	180.000	0	180.000
	Funkcija :08 Rekreacija, kultura i religija			
Izvor:	Prihodi za posebne namjene			
3	Rashodi poslovanja	180.000	0	180.000
38	Ostali rashodi	180.000	0	180.000
381	Tekuće donacije u novcu	180.000	0	180.000
381	Tekuće donacije u novcu	180.000		180.000
Aktivnost A 101402	RK " Laurus "	25.000	0	25.000
	Funkcija :08 Rekreacija, kultura i religija			
Izvor:	Prihodi za posebne namjene			
3	Rashodi poslovanja	25.000	0	25.000
38	Ostali rashodi	25.000	0	25.000
381	Tekuće donacije u novcu	25.000	0	25.000
381	Tekuće donacije u novcu	25.000		25.000
Aktivnost A 101403	"Šaran"športsko ribolovna udruga	5.000	0	5.000
	Funkcija :08 Rekreacija, kultura i religija			
Izvor:	Prihodi za posebne namjene			
3	Rashodi poslovanja	5.000	0	5.000
38	Ostali rashodi	5.000	0	5.000
381	Tekuće donacije u novcu	5.000	0	5.000
381	Tekuće donacije u novcu	5.000		5.000
Aktivnost A 101404	Ostala sportska društva	5.000	0	5.000
	Funkcija :08 Rekreacija, kultura i religija			
Izvor:	Prihodi za posebne namjene			
3	Rashodi poslovanja	5.000	0	5.000
38	Ostali rashodi	5.000	0	5.000
381	Tekuće donacije u novcu	5.000	0	5.000
381	Tekuće donacije u novcu	5.000		5.000
ZAŠTITA OKOLIŠA				
Program 1015: Zaštita okoliša		1.967.000	0	1.967.000
Aktivnost A 101501	Odvoz i zbrinjavanje otpada, sanacija komunalne deponije	20.000	0	20.000
	Funkcija : 05 Zaštita okoliša			
Izvor:	Prihodi za posebne namjene			
3	Rashodi poslovanja	20.000	0	20.000
32	Materijalni rashodi	20.000	0	20.000

323	Rashodi za usluge	20.000	0	20.000
323	Rashodi za usluge	20.000		20.000
Aktivnost A 101502	Dimnjačarske i ekološke usluge	15.000	0	15.000
	Funkcija : 05 Zaštita okoliša			
Izvor:	Prihodi za posebne namjene			
3	Rashodi poslovanja	15.000	0	15.000
32	Materijalni rashodi	15.000	0	15.000
323	Rashodi za usluge	15.000	0	15.000
323	Rashodi za usluge	15.000		15.000
Aktivnost A 101503	Čišćenje smetlišta	20.000	0	20.000
	Funkcija : 05 Zaštita okoliša			
Izvor:	Prihodi za posebne namjene			
3	Rashodi poslovanja	20.000	0	20.000
32	Materijalni rashodi	20.000	0	20.000
323	Rashodi za usluge	20.000	0	20.000
323	Rashodi za usluge	20.000		20.000
Kapitalni projekt:	Izgradnja reciklažnog dvorišta	1.900.000	0	1.900.000
K 101501	Funkcija : 05 Zaštita okoliša			
Izvor:	Pomoći			
4	Rashodi za nabavu nefinancijske imovine	1.900.000	0	1.900.000
42	Rashodi za nabavu dugotrajne proizvedne imovine	1.900.000	0	1.900.000
421	Građevinski objekti	1.900.000	0	1.900.000
421	Građevinski objekti	1.900.000		1.900.000
Aktivnost: A 101506	Zbrinjavanje ambalažnog otpada	12.000	0	12.000
	Funkcija : 05 Zaštita okoliša			
Izvor:	Prihodi za posebne namjene			
3	Rashodi poslovanja	12.000	0	12.000
32	Materijalni rashodi	12.000	0	12.000
323	Rashodi za usluge	12.000	0	12.000
323	Rashodi za usluge	12.000		12.000
DJELATNOST KULTURE				
Program 1016: Obnova sakralnih objekata		100.000	0	100.000
Aktivnost A 101601	Crkva Sv. Mihaela u V. Ludini	100.000	0	100.000
	Funkcija: 08 Rekreacija, kultura i religija			
Izvor:	Prihodi za posebne namjene			
3	Rashodi poslovanja	100.000	0	100.000
38	Ostali rashodi	100.000	0	100.000
381	Tekuće donacije u novcu	100.000	0	100.000
381	Tekuće donacije u novcu	100.000		100.000
Program 1017: Program očuvanja kulturne baštine		20.000	0	20.000
Aktivnost A 101701	KUD-a "Mijo Stuparić"	20.000	0	20.000
	Funkcija: 08 Rekreacija, kultura i religija			
Izvor:	Prihodi za posebne namjene			
3	Rashodi poslovanja	20.000	0	20.000
38	Ostali rashodi	20.000	0	20.000
381	Tekuće donacije u novcu	20.000	0	20.000
381	Tekuće donacije u novcu	20.000		20.000
RAZVOJ CIVILNOG DRUŠTVA				
Program 1018: Razvoj civilnog društva		83.000	0	83.000
Aktivnost A 101801	UHVIBDR Velika Ludina	15.000	0	15.000
	Funkcija: 10 Socijalna skrb			
Izvor:	Prihodi za posebne namjene			
3	Rashodi poslovanja	15.000	0	15.000
38	Ostali rashodi	15.000	0	15.000
381	Tekuće donacije u novcu	15.000	0	15.000
381	Tekuće donacije u novcu	15.000		15.000
Aktivnost A 101802	LAG Moslavina	3.000	0	3.000
	Funkcija: 10 Socijalna skrb			
Izvor:	Prihodi za posebne namjene			
3	Rashodi poslovanja	3.000	0	3.000

32	Materijalni rashodi	3.000	0	3.000
329	Ostali nespomenuti rashodi poslovanja	3.000	0	3.000
329	Strani nespomenuti rashodi poslovanja	3.000	0	3.000
Općina Velika Ludina, godina 2020 Broj : 3200				
Aktivnost A 101803	Humanitarna djelatnost Crvenog križa	25.000	0	25.000
	Funkcija: 10 Socijalna skrb			
Izvor:	Prihodi za posebne namjene			
3	Rashodi poslovanja	25.000	0	25.000
38	Ostali rashodi	25.000	0	25.000
381	Tekuće donacije u novcu	25.000	0	25.000
381	Tekuće donacije u novcu	25.000		25.000
Aktivnost A 101804	Udruženje slijepih	2.000	0	2.000
	Funkcija: 10 Socijalna skrb			
Izvor:	Prihodi za posebne namjene			
3	Rashodi poslovanja	2.000	0	2.000
38	Ostali rashodi	2.000	0	2.000
381	Tekuće donacije u novcu	2.000	0	2.000
381	Tekuće donacije u novcu	2.000		2.000
Aktivnost A 101805	OSI Udruga osoba s invaliditetom	3.000	0	3.000
	Funkcija: 10 Socijalna skrb			
Izvor:	Prihodi za posebne namjene			
3	Rashodi poslovanja	3.000	0	3.000
38	Ostali rashodi	3.000	0	3.000
381	Tekuće donacije u novcu	3.000	0	3.000
381	Tekuće donacije u novcu	3.000		3.000
Aktivnost A 101806	Udruga stočara, voćara, vinogradara i...	20.000	0	20.000
	Funkcija: 10 Socijalna skrb			
Izvor:	Prihodi za posebne namjene			
3	Rashodi poslovanja	20.000	0	20.000
38	Ostali rashodi	20.000	0	20.000
381	Tekuće donacije u novcu	20.000	0	20.000
381	Tekuće donacije u novcu	20.000		20.000
Aktivnost A 101807	Ostale udruge	15.000	0	15.000
	Funkcija: 10 Socijalna skrb			
Izvor:	Prihodi za posebne namjene			
3	Rashodi poslovanja	15.000	0	15.000
38	Ostali rashodi	15.000	0	15.000
381	Tekuće donacije u novcu	15.000	0	15.000
381	Tekuće donacije u novcu	15.000		15.000
GLAVA 00206	JAVNE USTANOVE PREDŠKOLSKOG ODGOJA I OSNOVNOG OBRAZOVANJA	807.000	0	807.000
Program 1018: Program predškolskog odgoja		807.000	0	807.000
Aktivnost A 101801	Odgojno i administrativno tehničko osoblje	807.000	0	807.000
	DJEČJI VRTIĆ LUDINA			
	Funkcija: 09 Obrazovanje			
Izvor:	Opći prihodi i primici i prihodi za posebne namjene			
3	Rashodi poslovanja	807.000	0	807.000
36	Rashodi za zaposlene	667.000	0	667.000
367	Plaće za redovni rad	546.000		546.000
367	Ostali rashodi za zaposlene	26.000		26.000
367	Doprinosi na plaću	95.000		95.000
36	Materijalni rashodi	140.000	0	140.000
367	Naknade troškova zaposlenima	25.000		25.000
367	Rashodi za materijal i energiju	25.000		25.000
367	Rashodi za usluge	25.000		25.000
367	Ostali nespomenuti rashodi poslovanja	65.000		65.000
GLAVA 00209	DJELATNOST KULTURE	190.500	0	190.500
Program 1019: Program javnih potreba u kulturi		190.500	0	190.500
Aktivnost A 101901:	Administrativno i tehničko osoblje	190.500	0	190.500
	KNJIŽNICA I ČITAONICA VELIKA LUDINA			
	Funkcija: 08 Rekreacija, kultura i religija			
Izvor:	Opći prihodi i primici i prihodi za posebne namjene			
3	Rashodi poslovanja	190.500	0	190.500

36	Rashodi za zaposlene		96.500	0	96.500
367	Plaće za redovan rad		78.000		78.000
367	Bro Ostali rashodi za zaposlene	Službene novine, Općina Velika Lucina, godina 3580	500		500
367	Doprinosi na plaću		15.000		15.000
36	Materijalni rashodi		77.000	0	77.000
367	Naknade troškova zaposlenima		2.000		2.000
367	Rashodi za materijal i energiju		30.000		30.000
367	Rashodi za usluge		15.000		15.000
367	Ostali nespomenuti rashodi poslovanja		30.000		30.000
36	Financijski rashodi		2.000	0	2.000
367	Ostali financijski rashodi		2.000		2.000
36	Rashodi za nabavu proizv. dugotrajne imov.		15.000	0	15.000
367	Knjige u knjižnici		15.000		15.000

III ZAKLJUČNE ODREDBE

I. Izmjene i dopune Proračuna Općine Velika Ludina za 2016. godinu stupaju na snagu osmog dana od dana objave u "Službenim novinama" Općine Velika Ludina.

OPĆINSKO VIJEĆE OPĆINE VELIKA LUDINA

KLASA:400-06/16-01/01
URBROJ:2176/19-02-16-1

Predsjednik:

Vjekoslav Kamenščak, v.r.

Velika Ludina, 29.03.2016.

15.

Na temelju članka 39.a, a u svezi s člankom 16. Zakona o Proračunu («Narodne novine br. 87/08., 136/12 i 15/15) i članka 34. i 35. Statuta Općine Velika Ludina ("Službene novine" Općine Velika Ludina broj: 6/09, 7/11, 2/13 i 6/14), Općinsko vijeće Općine Velika Ludina na svojoj 28. sjednici održanoj 29.03.2016. godine, donijelo je

**I IZMJENE I DOPUNE
O D L U K E
o izvršavanju Proračuna Općine
Velika Ludina
za 2016. godinu**

Članak 1.

Ovom Odlukom uređuje se način izvršavanja I Izmjena i dopuna Proračuna Općine Velika Ludina (u daljnjem tekstu: I Izmjena i dopuna Proračuna) za 2016. godinu, koji obuhvaća naplatu prihoda koji prema Zakonu o financiranju jedinica lokalne i područne (regionalne) samouprave (u daljnjem tekstu: Zakon) i drugim propisima i odlukama Općinskog vijeća pripadaju Općini, raspodjelu prihoda i stavljanju sredstava na raspolaganje korisnicima sredstava Proračuna (u daljnjem tekstu: Korisnici).

Članak 2.

U postupku izvršavanja I Izmjena i dopuna Proračuna za 2016. godinu korisnici imaju ovlaštenja i obveze utvrđene ovom Odlukom.

Članak 3.

I Izmjene i dopune Proračuna se izvršavaju na temelju planiranih tromjesečnih potreba korisnika, a u skladu s likvidnim mogućnostima I Izmjena i dopuna Proračuna.

Članak 4.

I Izmjene i dopune Proračuna sastoje se od Općeg i Posebnog dijela, te Plana razvojnih programa.

Opći dio Proračuna sadrži Račun prihoda i rashoda, te Račun financiranja.

U Računu prihoda i rashoda iskazuju se prihodi od poslovanja, prihodi od nefinancijske imovine, te rashodi poslovanja i rashodi za nabavu nefinancijske imovine, a u Računu financiranja iskazuju se primici od financijske imovine i zaduživanja, te izdaci za financijsku imovinu i otplatu zajmova.

Članak 5.

I Izmjene i dopune Proračuna izvršavaju se do 31. prosinca 2016. godine.

Samo naplaćeni prihodi u kalendarskoj godini priznaju se kao Prihodi Proračuna za 2015. godinu.

Rashodi Proračuna su svi Rashodi za koje je nastala obveza u 2016. godini neovisno o njihovom plaćanju.

Članak 6.

Svaka isplata iz Proračuna mora se temeljiti na vjerodostojnoj knjigovodstvenoj ispravi kojom se dokazuje obveza plaćanja.

Načelnik može samostalno raspolagati proračunskim sredstvima čija pojedinačna vrijednost ne prelazi 0,5% iznosa prihoda bez primitaka ostvarenih u godini koja prethodi godini u kojoj se donosi odluka, a najviše do 1.000.000,00 kuna.

Plaćanje duga prema Proračunu može se odobriti u jednakim mjesečnim obrocima do 12 mjeseci uz uvjet da dužnik potpiše Nagodbu o podmirenju obveza i kao instrument osiguranja plaćanja dostavi bjanco zadužnicu ovjerenu kod javnog bilježnika.

Članak 7.

Raspoloživim novčanim sredstvima na računu Proračuna upravlja načelnik.

Raspoloživa novčana sredstva mogu se oročavati kod poslovnih banaka, poštujući načela sigurnosti i likvidnosti.

Odluku o oročavanju donosi Načelnik.

Članak 8.

U slučaju da Općina V. Ludina odluči prodati dionice ili udjele u kapitalu pravne osobe, odluku o tome donosi Općinsko vijeće, ukoliko to nije u suprotnosti sa posebnim zakonima.

Ostvarena sredstva od prodaje dionica ili udjela u kapitalu mogu se koristiti samo za otplatu duga ili nabavu imovine Općine Velika Ludina.

Članak 9.

Općina Velika Ludina može dati pozajmicu pravnoj osobi u vlasništvu Općine i javnoj ustanovi čiji je osnivač Općina do visine i pod uvjetima koje svojom Odlukom utvrdi Načelnik.

Članak 10.

Kada se sredstva Proračuna koriste za ulaganje u nefinancijsku imovinu Trgovačkog društva u većinskom vlasništvu Općine, tada se pitanje vlasništva nefinancijske imovine regulira Ugovorom.

Članak 11.

Sredstva u I Izmjenama i dopunama Proračuna osiguravaju se korisnicima koji su u Posebnom dijelu Proračuna određeni za nositelje sredstava na pojedinim pozicijama.

Korisnici smiju proračunska sredstva koristiti samo za namjene koje su određene u I Izmjenama i dopunama Proračuna i to do visine utvrđene u njihovu Posebnom dijelu.

Članak 12.

Korisnici moraju sredstva koristiti štedljivo i u skladu s propisima o korištenju odnosno raspolaganju tim sredstvima.

Korisnicima se doznačuju sredstva iz Općinskih I Izmjena i dopuna Proračuna prema programima i projektima.

Nadzor nad korištenjem proračunskih sredstava i izvršavanju I Izmjena i dopuna Proračuna obavlja Općinsko vijeće.

Članak 13.

Za izvršavanje I Izmjena i dopuna Proračuna u cijelosti je odgovorno Općinsko vijeće koje u postupku izvršavanja I Izmjena i dopuna Proračuna donosi provedbene akte.

Članak 14.

Naredbodavatelj za izvršavanje I Izmjena i dopuna Proračuna u cjelini je Općinski načelnik.

Članak 15.

Ove I Izmjene i dopune Odluke stupaju na snagu osmog dana od dana objave u „Službenim novinama Općine Velika Ludina“.

REPUBLIKA HRVATSKA
ŽUPANIJA SISAČKO-MOSLAVAČKA
OPĆINA VELIKA LUDINA
OPĆINSKO VIJEĆE

KLASA: 400-06/16-02/01

URBROJ: 2176/19-02-16-3

Velika Ludina, 29.03.2016.

Predsjednik:
Vjekoslav Kamenščak v.r.

16.

Na temelju članka 30. Zakona o komunalnom gospodarstvu («Narodne novine 36/95, 70/97, 128/99, 57/00, 129/00, 59/01, 26/03, 82/04, 110/04, 178/04, 38/09, 79/09, 153/09, 49/11, 84/11, 90/11, 144/12, 94/13, 153/13 i 147/14) i članka 34. i 35. Statuta Općine Velika Ludina ("Službene novine" Općine Velika Ludina broj: 6/09, 7/11, 2/13 i 6/14), Općinsko vijeće Općine Velika Ludina na svojoj 28. sjednici održanoj 29.03.2016. godine donijelo je

**I. IZMJENE I DOPUNE
P R O G R A M A
održavanja objekata i uređaja komunalne infrastrukture**

I

Sredstva za ostvarivanje I. Izmjena i dopuna Programa održavanja objekata i uređaja komunalne infrastrukture za Općinu Velika Ludina za 2016. godinu osiguravaju se u I. Izmjenama i dopunama Proračuna za 2016. godinu kako slijedi:

Red. br.	N A Z I V	Plan 2016. (u kn)	Smanjenje- /Povećanje+	I. izmjene
1.	Održavanje nerazvrstanih cesta, makadamskih puteva, bankina, popravak asfalta, cestovnih jaraka i propusta, sanacija klizišta i dr.	200.000	0	200.000
2.	Održavanje nerazvrstanih cesta u zimskim uvjetima - zimska služba	200.000	0	200.000
3.	Održavanje javnih i zelenih površina	200.000	0	200.000
4.	Rashodi za uređaje i javnu rasvjetu	55.000	0	55.000
5.	Nabava i ugradnja prometnih znakova	30.000	0	30.000
6.	Zbrinjavanje otpada, čišćenje smetlišta i gospodarenje otpadom	20.000	0	20.000
7.	Moslavina d.o.o. sanacija komunalne deponije	50.000	0	50.000
	UKUPNO (1+2+3+4+5+6+7):	755.000	0	755.000

II

Ove I. Izmjene i dopune Programa će se financirati iz sredstava komunalne naknade, komunalnog doprinosa, doprinosa za šume i poreza i prireza na dohodak od nesamostalnog rada.

III

Ove I. Izmjene i dopune Programa održavanja objekata i uređaja komunalne infrastrukture su sastavni dio I. Izmjena i dopuna Proračuna Općine Velika Ludina za 2016. godinu.

IV

Ove I. Izmjene i dopune Programa stupaju na snagu osmog dana od dana objave u „Službenim novinama Općine Velika Ludina“.

REPUBLIKA HRVATSKA
ŽUPANIJA SISAČKO-MOSLAVAČKA
OPĆINA VELIKA LUDINA
OPĆINSKO VIJEĆE

KLASA: 363-01/16-01/13

URBROJ: 2176/19-02-16-1

Velika Ludina, 29.03.2016.

Predsjednik:
Vjekoslav Kamenščak v.r.

17.

Na temelju članka 30. Zakona o komunalnom gospodarstvu («Narodne novine 36/95, 70/97, 128/99, 57/00, 129/00, 59/01, 26/03, 82/04, 110/04, 178/04, 38/09, 79/09, 153/09, 49/11, 84/11, 90/11, 144/12, 94/13, 153/13 i 147/14) i članka 34. i 35. Statuta Općine Velika Ludina ("Službene novine" Općine Velika Ludina broj: 6/09, 7/11, 2/13 i 6/14), Općinsko vijeće Općine Velika Ludina na svojoj 28. sjednici održanoj 29.03.2016. godine, donijelo je

**I. IZMJENE I DOPUNE
P R O G R A M A**

izgradnje objekata i uređaja komunalne infrastrukture

I

Sredstva za ostvarivanje I. Izmjena i dopuna Programa izgradnje objekata i uređaja komunalne infrastrukture za Općinu Velika Ludina za 2016. godinu osiguravaju se u I. Izmjenama i dopunama Proračuna za 2016. godinu kako slijedi:

Red. br.	N A Z I V	Plan 2016. (u kn)	Smanjenje-/Povećanje+	I. izmjene
1.	Asfaltiranje cesta			
	<i>ŽC 3158 Okoli</i>	800.000	0	800.000
	<i>ŽC 3124 Vidrenjak</i>	500.000	-242.000	258.000
	UKUPNO:	1.300.000	-242.000	1.058.000
2.	Uređenje domova			
	<i>Dom Kompator – proširenje i uređenje</i>	88.000	110.000	198.000
	<i>Dom Grabrov Potok – izmjena stolarije i uređenje fasade</i>	30.000	5.000	35.000
	UKUPNO:	118.000	115.000	233.000
3.	Izgradnja reciklažnog dvorišta			
	<i>Reciklažno dvorište</i>	1.900.000	0	1.900.000
	UKUPNO:	1.900.000	0	1.900.000
	UKUPNO (1+2+3):	3.378.000	-127.000	3.251.000

II

Ove I. Izmjene i dopune Programa izgradnje objekata i uređaja komunalne infrastrukture financirati će se iz sredstava donacija, rudne rente i sredstava od prodaje zemljišta.

III

Ove I. Izmjene i dopune Programa izgradnje objekata i uređaja komunalne infrastrukture sastavni su dio I. Izmjena i dopuna Proračuna Općine Velika Ludina za 2016. godinu.

IV

Ove I. Izmjene i dopune Programa stupaju na snagu osmog dana od dana objave u „Službenim novinama Općine Velika Ludina“.

REPUBLIKA HRVATSKA
ŽUPANIJA SISAČKO-MOSLAVAČKA
OPĆINA VELIKA LUDINA
OPĆINSKO VIJEĆE

KLASA: 363-01/16-01/13
URBROJ: 2176/19-02-16-2
Velika Ludina, 29.03.2016.

Predsjednik:
Vjekoslav Kamenščak v.r.

18.

Na temelju članka 59. stavak 2. Zakona o zaštiti od požara („Narodne novine“ broj: 92/10) i članka 34. i 35. Statuta Općine Velika Ludina ("Službene novine" Općine Velika Ludina broj: 6/09, 7/11, 2/13 i 6/14), Općinsko vijeće Općine Velika Ludina na svojoj 28. sjednici održanoj 29.03.2016. godine, donijelo je

**I. IZMJENE I DOPUNE
P R O G R A M A
zaštite od požara
I**

Sredstva za ostvarivanje I. Izmjena i dopuna Programa zaštite od požara Općine Velika Ludina za 2016. godinu osiguravaju se u I. Izmjenama i dopunama Proračuna za 2016. godinu kako slijedi:

Red. br.	N A Z I V	Plan 2016. (u kn)	Smanjenje- /Povećanje+	I. izmjene
1.	Vatrogasna zajednica Općine Velika Ludina			
	<i>Transferi VZO V. Ludina</i>	160.000	0	160.000
	<i>Oprema za vatrogasna društva</i>	30.000	0	30.000
	<i>Naknade zapovjedniku i zamjeniku zapovjednika središnjeg DVD-a Vidrenjak</i>	32.000	0	32.000
	<i>Naknada vatrogascima za izlazak na požar i druge intervencije</i>	10.000	0	10.000
	<i>Ostali troškovi</i>	8.000	0	8000
	UKUPNO:	240.000	0	240.000

II

Ove I. Izmjene i dopune Programa zaštite od požara sastavni su dio I. Izmjena i dopuna Proračuna Općine Velika Ludina za 2016. godinu.

III

Ove I. Izmjene i dopune Programa stupaju na snagu osmog dana od dana objave u „Službenim novinama Općine Velika Ludina“.

REPUBLIKA HRVATSKA
ŽUPANIJA SISAČKO-MOSLAVAČKA
OPĆINA VELIKA LUDINA
OPĆINSKO VIJEĆE

KLASA: 214-01/16-02/01

URBROJ: 2176/19-02-16-1

Velika Ludina, 29.03.2016.

Predsjednik:
Vjekoslav Kamenščak v.r.

19.

Na temelju članka 9. Zakona o zdravstvenoj zaštiti („Narodne novine“ broj: 150/08, 71/10, 139/10, 22/11, 84/11, 154/11, 12/12, 35/12, 70/12, 144/12, 82/13, 159/13, 154/14) i članka 34. i 35. Statuta Općine Velika Ludina ("Službene novine" Općine Velika Ludina broj: 6/09, 7/11, 2/13 i 6/14), Općinsko vijeće Općine Velika Ludina na svojoj 28. sjednici održanoj 29.03.2016. godine, donijelo je

**I. IZMJENE I DOPUNE
P R O G R A M A
javnih potreba u zdravstvu
I**

Sredstva za ostvarivanje I. Izmjena i dopuna Programa javnih potreba u zdravstvu za Općinu Velika Ludina za 2016. godinu osiguravaju se u I. Izmjenama i dopunama Proračuna za 2016. godinu kako slijedi:

Red. br.	N A Z I V	Plan 2016. (u kn)	Smanjenje-/Povećanje+	I. izmjene
1.	Sredstva za provođenje preventivno-sanitarnih mjera zaštite ljudi, privrednih i poslovnih objekata (deratizacija)	32.000	0	32.000
2.	Nadzor nad provedbom deratizacije	3.000	0	3.000
3.	Sanitarno-higijeničarski poslovi	15.000	0	15.000
4.	Troškovi prijevoza za djelatnika koji obavlja poslove laboratorijskih pretraga u ambulanti Velika Ludina	25.000	0	25.000
	U K U P N O(1+2+3+4):	75.000		

II

Ove I. Izmjene i dopune Programa javnih potreba u zdravstvu sastavni su dio I. Izmjena i dopuna Proračuna Općine Velika Ludina za 2016. godinu.

III

Ove I. Izmjene i dopune Programa stupaju na snagu osmog dana od dana objave u „Službenim novinama Općine Velika Ludina“.

REPUBLIKA HRVATSKA
ŽUPANIJA SISAČKO-MOSLAVAČKA
OPĆINA VELIKA LUDINA
OPĆINSKO VIJEĆE

KLASA: 510-01/16-02/03

URBROJ: 2176/19-02-16-1

Velika Ludina, 29.03.2016.

Predsjednik:
Vjekoslav Kamenščak v.r.

20.

Na temelju članka 48. Zakona o predškolskom odgoju i obrazovanju („Narodne novine“ broj: 10/97, 107/07, 94/13) i članka 34. i 35. Statuta Općine Velika Ludina ("Službene novine" Općine Velika Ludina broj: 6/09, 7/11, 2/13 i 6/14), Općinsko vijeće Općine Velika Ludina na svojoj 28. sjednici održanoj 29.03.2016. godine, donijelo je

**I. IZMJENE I DOPUNE
P R O G R A M A
javnih potreba u financiranju
predškolskog odgoja**

I

Sredstva za ostvarivanje I. Izmjena i dopuna Programa javnih potreba u financiranju predškolskog odgoja za Općinu Velika Ludina za 2016. godinu osiguravaju se u I. Izmjenama i dopunama Proračuna za 2016. godinu kako slijedi:

Red. br.	N A Z I V	Plan 2016. (u kn)	Smanjenje-/Povećanje+	I. izmjene
	Dječji vrtić Ludina			
1.	Sredstva za redovnu djelatnost			
	<i>Rashodi za zaposlene</i>	667.000	0	667.000
	<i>Materijalni rashodi</i>	140.000	0	140.000
	U K U P N O :	807.000	0	807.000

II

Ove I. Izmjene i dopune Programa javnih potreba u financiranju predškolskog odgoja sastavni su dio I. Izmjena i dopuna Proračuna Općine Velika Ludina za 2016. godinu.

III

Ove I. Izmjene i dopune Programa stupaju na snagu osmog dana od dana objave u „Službenim novinama Općine Velika Ludina“.

REPUBLIKA HRVATSKA
ŽUPANIJA SISAČKO-MOSLAVAČKA
OPĆINA VELIKA LUDINA
OPĆINSKO VIJEĆE

KLASA: 601-01/16-02/02

URBROJ: 2176/19-02-16-1

Velika Ludina, 29.03.2016.

Predsjednik:
Vjekoslav Kamenščak v.r.

21.

Na temelju članka 141. i 143. Zakona o odgoju i obrazovanju u osnovnoj i srednjoj školi („Narodne novine“ broj: 87/08, 86/09, 92/10, 105/10, 90/11, 5/12, 16/12, 86/12, 126/12, 94/13, 152/14) i članka 34. i 35. Statuta Općine Velika Ludina ("Službene novine" Općine Velika Ludina broj: 6/09, 7/11, 2/13 i 6/14), Općinsko vijeće Općine Velika Ludina na svojoj 28. sjednici održanoj 29.03.2016. godine, donijelo je

**I. IZMJENE I DOPUNE
P R O G R A M A
javnih potreba iznad standarda
u osnovnom školstvu**

I

Sredstva za ostvarivanje I. Izmjena i dopuna Programa javnih potreba iznad standarda u osnovnom školstvu za Općinu Velika Ludina za 2016. godinu osiguravaju se u I. Izmjenama i dopunama Proračuna za 2016. godinu kako slijedi:

Red. br.	N A Z I V	Plan 2016. (u kn)	Smanjenje- /Povećanje+	I. izmjene
1.	Osnovna škola Ludina			
	<i>Sufinanciranje školske kuhinje</i>	100.000	0	100.000
	<i>Ostale tekuće donacije – škola plivanja</i>	10.000	0	10.000
	UKUPNO:	110.000		110.000

Red. br.	N A Z I V	Plan 2016. (u kn)	Smanjenje- /Povećanje+	I. izmjene
2.	Školarine, stipendije i učenički domovi			
	<i>Stipendije i školarine</i>	110.000	0	0
	<i>Sufinanciranje smještaja u učeničke domove</i>	35.000	0	35.000
	U K U P N O :	145.000	0	145.000

II

Ove I. Izmjene i dopune Programa javnih potreba iznad standarda u osnovnom školstvu sastavni su dio I. Izmjena i dopuna Proračuna Općine Velika Ludina za 2016. godinu.

III

Ove I. Izmjene i dopune Programa stupaju na snagu osmog dana od dana objave u „Službenim novinama Općine Velika Ludina“.

REPUBLIKA HRVATSKA
ŽUPANIJA SISAČKO-MOSLAVAČKA
OPĆINA VELIKA LUDINA
OPĆINSKO VIJEĆE

KLASA: 602-01/16-02/06
URBROJ: 2176/19-02-16-1
Velika Ludina, 29.03.2016.

Predsjednik:
Vjekoslav Kamenščak v.r.

22.

Na temelju članka 1. Zakona o financiranju javnih potreba u kulturi („Narodne novine“ broj: 47/90, 27/93 i 38/09) i članka 34. i 35. Statuta Općine Velika Ludina ("Službene novine" Općine Velika Ludina broj: 6/09, 7/11, 2/13 i 6/14), Općinsko vijeće Općine Velika Ludina na svojoj 28. sjednici održanoj 29.03.2016. godine, donijelo je

I. IZMJENE I DOPUNE P R O G R A M A javnih potreba u kulturi

I

Sredstva za ostvarivanje I. Izmjena i dopuna Programa javnih potreba u kulturi za Općinu Velika Ludina za 2016. godinu osiguravaju se u I. Izmjenama i dopunama Proračuna za 2016. godinu kako slijedi:

Red. br.	N A Z I V	Plan 2016. (u kn)	Smanjenje-/Povećanje	I. izmjene
1.	Knjižnica i čitaonica Velika Ludina			
	Sredstva za redovnu djelatnost			
	<i>Rashodi za zaposlene</i>	96.500	0	96.500
	<i>Materijalni rashodi</i>	77.000	0	77.000
	<i>Financijski rashodi</i>	2.000	0	2.000
	<i>Nabava knjiga</i>	15.000	0	15.000
	UKUPNO:	190.500	0	190.500
2.	Sakralni objekti			
	<i>Uređenje crkve Sv. Mihaela u Velikoj Ludini</i>	100.000	0	100.000
	UKUPNO:	100.000	0	100.000

3.	KUD „Mijo Stuparić“ Velika Ludina			
	<i>Očuvanje kulturne baštine</i>	20.000	0	20.000
	UKUPNO:	20.000	0	20.000
	UKUPNO(1+2+3):	310.500	0	310.500

II

Ove I. Izmjene i dopune Programa javnih potreba u kulturi sastavni su dio I. Izmjena i dopuna I. Izmjena i dopuna Proračuna Općine Velika Ludina za 2016. godinu.

III

Ove I. Izmjene i dopune Programa stupaju na snagu osmog dana od dana objave u „Službenim novinama Općine Velika Ludina“.

REPUBLIKA HRVATSKA
ŽUPANIJA SISAČKO-MOSLAVAČKA
OPĆINA VELIKA LUDINA
OPĆINSKO VIJEĆE

KLASA: 612-01/16-02/03
URBROJ: 2176/19-02-16-1
Velika Ludina, 29.03.2016.

Predsjednik:
Vjekoslav Kamenščak v.r.

23.

Na temelju članka 1. stavak 4. i članka 76. Zakona o sportu („Narodne novine“ broj: 71/06, 150/08, 124/10, 124/11, 86/12, 94/13 i 85/15) i članka 34. i 35. Statuta Općine Velika Ludina ("Službene novine" Općine Velika Ludina broj: 6/09, 7/11, 2/13 i 6/14), Općinsko vijeće Općine Velika Ludina na svojoj 28. sjednici održanoj 29.03.2016. godine, donijelo je

**I. IZMJENE I DOPUNE
PROGRAMA
javnih potreba u sportu**

I

Sredstva za ostvarivanje I. Izmjena i dopuna Programa javnih potreba u sportu za Općinu Velika Ludina za 2016. godinu osiguravaju se u I. Izmjenama i dopunama Proračuna za 2016. godinu kako slijedi:

Red. br.	N A Z I V	Plan 2016. (u kn)	Smanjenje-/Povećanje	I. izmjene
1.	NK Sokol Velika Ludina			
	<i>Troškovi za organizaciju utakmica, nabavu sportske opreme, troškove sudaca, naknade voditeljima i ostali troškovi</i>	180.000	0	180.000
	UKUPNO:	180.000	0	180.000

2.	Rukometni klub Laurus Velika Ludina			
	<i>Sufinanciranje djelatnosti</i>	25.000	0	25.000
	UKUPNO:	25.000		25.000
3.	Šaran-sportsko-ribolovna udruga			
	<i>Sufinanciranje djelatnosti</i>	5.000	0	5.000
	UKUPNO:	5.000	0	5.000
4.	Ostala sportska društva			
	<i>Sufinanciranje natjecanja i dr..</i>	5.000	0	5.000
	UKUPNO:	5.000	0	5.000
	UKUPNO(1+2+3+4):	215.000	0	215.000

II

Ove I. Izmjene i dopune Programa javnih potreba u sportu sastavni su dio I. Izmjena i dopuna Proračuna Općine Velika Ludina za 2016. godinu.

III

Ove I. Izmjene i dopune Programa stupaju na snagu osmog dana od dana objave u „Službenim novinama Općine Velika Ludina“.

REPUBLIKA HRVATSKA
ŽUPANIJA SISAČKO-MOSLAVAČKA
OPĆINA VELIKA LUDINA
OPĆINSKO VIJEĆE

KLASA: 620-01/16-02/01
URBROJ: 2176/19-02-16-1
Velika Ludina, 29.03.2016.

Predsjednik:
Vjekoslav Kamenščak v.r.

24.

Na temelju članka 117. stavak 1. Zakona o socijalnoj skrbi („Narodne novine“ broj: 157/13, 152/14 i 99/15) i članka 34. i 35. Statuta Općine Velika Ludina ("Službene novine" Općine Velika Ludina broj: 6/09, 7/11, 2/13 i 6/14), Općinsko vijeće Općine Velika Ludina na svojoj 28. sjednici održanoj 29.03.2016. godine, donijelo je

I. IZMJENE I DOPUNE P R O G R A M A javnih potreba u socijalnoj skrbi

I

Sredstva za ostvarivanje I. Izmjena i dopuna Programa javnih potreba u socijalnoj skrbi za Općinu Velika Ludina za 2016. godinu osiguravaju se u I. Izmjenama i dopunama Proračuna za 2016. godinu kako slijedi:

Red. br.	N A Z I V	Plan 2016. (u kn)	Smanjenje- /Povećanje	I. izmjene
1.	Naknade građanima i kućanstvima			
	<i>Pomoć za podmirenje troškova grijeva</i>	45.000	0	45.000
	<i>Jednokratne novčane pomoći</i>	60.000	0	60.000
	<i>Oprema za novorođenčad (2.000 kn po djetetu)</i>	60.000	0	60.000
	UKUPNO:	165.000	0	165.000

II

Ove I. Izmjene i dopune Programa javnih potreba u socijalnoj skrbi sastavni su dio I. Izmjena i dopuna Proračuna Općine Velika Ludina za 2016. godinu.

III

Ove I. Izmjene i dopune Programa stupaju na snagu osmog dana od dana objave u „Službenim novinama Općine Velika Ludina“.

REPUBLIKA HRVATSKA
ŽUPANIJA SISAČKO-MOSLAVAČKA
OPĆINA VELIKA LUDINA
OPĆINSKO VIJEĆE

KLASA: 550-01/16-02/09
URBROJ: 2176/19-02-16-1
Velika Ludina, 29.03.2016.

Predsjednik:
Vjekoslav Kamenščak v.r.

25.

Na temelju članka 32. i 33. Zakona o udrugama („Narodne novine“ broj: 74/14) i članka 34. i 35. Statuta Općine Velika Ludina ("Službene novine" Općine Velika Ludina broj: 6/09, 7/11, 2/13 i 6/14), Općinsko vijeće Općine Velika Ludina na svojoj 28. sjednici održanoj 29.03.2016. godine, donijelo je

**I. IZMJENE I DOPUNE
P R O G R A M A
Razvoj civilnog društva**

I

Sredstva za ostvarivanje I. Izmjena i dopuna Programa humanitarne skrbi kroz udruge građana za Općinu Velika Ludina za 2016. godinu osiguravaju se u I. Izmjenama i dopunama Proračuna za 2016. godinu kako slijedi:

Red. br.	N A Z I V	Novi Plan 2016. (u kn)	Smanjenje-/Povećanje	I. izmjene
1.	Udruge građana			
	<i>Udruženje slijepih</i>	2.000	0	2.000
	<i>UHVIBDR Ogranak Velika Ludina</i>	15.000	0	15.000
	<i>Udruga OSI s invaliditetom</i>	3.000	0	3.000
	<i>Hrvatska Gorska služba spašavanja</i>	5.000	0	5.000
	<i>Voćari i vinogradari Moslavine</i>	20.000	0	20.000
	<i>Ostale udruge</i>	15.000	0	15.000
	UKUPNO:	60.000	0	60.000
2.	Crveni Križ Kutina			
	<i>Služba traženja</i>	5.000	0	5.000
	<i>Redovna djelatnost</i>	20.000	0	20.000
	UKUPNO:	25.000	0	25.000
	UKUPNO(1+2):	85.000	0	85.000

II

Ove I. Izmjene i dopune Programa javnih potreba u financiranju humanitarne skrbi kroz udruge građana su sastavni dio I. Izmjena i dopuna Proračuna Općine Velika Ludina za 2016. godinu.

III

Ove I. Izmjene i dopune Programa stupaju na snagu osmog dana od dana objave u „Službenim novinama Općine Velika Ludina“.

REPUBLIKA HRVATSKA
ŽUPANIJA SISAČKO-MOSLAVAČKA
OPĆINA VELIKA LUDINA
OPĆINSKO VIJEĆE

KLASA: 006-01/16-02/01
URBROJ: 2176/19-02-16-1
Velika Ludina, 29.03.2016.

Predsjednik:
Vjekoslav Kamenščak v.r.

26.

Na temelju članka 3., članka 4., članka 7., članka 11. stavak 2. i članka 15. Zakona o komunalnom gospodarstvu („Narodne novine“ br.36/95, 70/97, 128/99, 57/00, 129/00, 59/01, 26/03, 82/04, 110/04, 178/04, 38/09, 79/09, 153/09, 49/11, 84/11, 90/11, 144/12, 94/13, 153/13, 147/14 i 36/15), članka 34. Statuta Općine Velika Ludina („Službene novine Općine Velika Ludina broj 6/09, 7/11, 2/13 i 6/14) i članka 63. Poslovnika Općinskog vijeća Općine Velika Ludina („Službene novine Općine Velika Ludina“ broj 6/09 i 2/13), Općinsko vijeće Općine Velika Ludina na svojoj 28. sjednici održanoj dana 29.03.2016. godine donijelo je

**ODLUK U
o obavljanju komunalnih
djelatnosti na području
Općine Velika Ludina**

I. OPĆE ODREDBE**Članak 1.**

Ovom Odlukom utvrđuju se komunalne djelatnosti koje se obavljaju na području Općine Velika Ludina, način i uvjeti obavljanja komunalnih djelatnosti te druga pitanja od značaja za obavljanje komunalnih djelatnosti na području Općine Velika Ludina.

II. KOMUNALNE DJELATNOSTI**Članak 2.**

Na području Općine Velika Ludina obavljaju se sljedeće komunalne djelatnosti:

1. opskrba pitkom vodom,
2. odvodnja i pročišćavanje otpadnih voda,
3. odlaganje komunalnog otpada,
4. održavanje javnih površina,
5. održavanje nerazvrstanih cesta,

6. ukop pokojnika,
7. obavljanje dimnjačarskih poslova,
8. javna rasvjeta.

Članak 3.

Osim komunalnih djelatnosti navedenih u članku 2. ove Odluke, od lokalne, javnozdravstvene i komunalne važnosti za Općinu Velika Ludina je i obavljanje sljedećih komunalnih poslova:

1. dezinfekcija, dezinfekcija, deratizacija,
2. veterinarsko-higijeničarski poslovi,
3. crpljenje, odvoz i zbrinjavanje fekalija iz septičkih, sabirnih i crnih jama,
4. sanacija divljih odlagališta,
5. obnova horizontalne i vertikalne signalizacije.

III. NAČIN OBAVLJANJA KOMUNALNIH DJELATNOSTI**Članak 4.**

Na području Općine Velika Ludina komunalne djelatnosti obavljaju:

1. trgovačka društva kojima je osnivač Općina Velika Ludina ili je Općina Velika Ludina njihov suosnivač, a ona su u pretežnom vlasništvu jedinice lokalne samouprave,
2. pravne ili fizičke osobe na temelju ugovora o koncesiji,
3. pravne ili fizičke osobe na temelju ugovora o povjeravanju komunalnih poslova.

**IV. KOMUNALNE DJELATNOSTI
KOJE SE OBAVLJAJU PUTE
TRGOVAČKIH
DRUŠTAVA U VLASNIŠTVU ILI
SUVLASNIŠTVU OPĆINE VELIKA
LUDINA**

Članak 5.

Općina Velika Ludina je jedini osnivač trgovačkog društva „Ludina d.o.o. za usluge i trgovinu“ Velika Ludina.

Općina Velika Ludina je suosnivač slijedećih trgovačkih društava koja su registrirana za obavljanje komunalnih djelatnosti:

- Moslavina d.o.o. Kutina
- EKO Moslavina d.o.o. Kutina

Članak 6.

Trgovačkim društvima iz članka 5. ove Odluke Općina Velika Ludina povjerava obavljanje komunalnih djelatnosti za koje su osnovane ili dijela tih djelatnosti, i to:

1. Ludina d.o.o. Velika Ludina:
 - održavanje čistoće u dijelu koji se odnosi na čišćenje i održavanje javnih površina,
 - održavanje javnih površina,
 - održavanje groblja, osim u dijelu koji se odnosi na ukop pokojnika,
 - zimska služba u dijelu koji se odnosi na čišćenje pješačkih staza i parkova.
2. Moslavina d.o.o. Kutina:
 - opskrba pitkom vodom,
 - odvodnja i pročišćavanje otpadnih voda.
3. EKO Moslavina d.o.o. Kutina:
 - odlaganje komunalnog otpada.

Članak 7.

Trgovačka društva iz članka 6. ove Odluke, komunalne djelatnosti koje su im povjerene, obavljaju na temelju:

- propisa i općih akata Općine Velika Ludina,
- sklopljenog ugovora ili nekog drugog akta,
- posebnih propisa važećih za obavljanje pojedine komunalne djelatnosti.

Trgovačka društva iz članka 6. ove Odluke moraju komunalne djelatnosti koje su im povjerene, obavljati vlastitim većinskim udjelom zaposlenih te vlastitim većinskim udjelom materijalnih i tehničkih sredstava.

Članak 8.

Obavljanje pojedinih komunalnih djelatnosti koje ulaze u djelokrug trgovačkih društava iz članka 6. ove Odluke, Općina Velika Ludina može povjeriti i drugim fizičkim i pravnim osobama i to na temelju koncesije, odnosno na temelju ugovora o povjeravanju komunalnih poslova, nakon provedenog propisanog postupka, ukoliko je ta mogućnost, određena ovom Odlukom.

U slučaju iz stavka 1. ovog članka trgovačka društva iz članka 6. ove Odluke imaju i nadalje pravo i dužnost obavljanja komunalne djelatnosti na cijelom području Općine Velika Ludina, osim ukoliko se koncesija odnosno ugovor o povjeravanju komunalnih poslova odnose za točno određeni dio područja Općine Velika Ludina.

V. KOMUNALNE DJELATNOSTI KOJE SE OBAVLJAJU NA TEMELJU KONCESIJE

Članak 9.

Komunalna djelatnost koja se na području Općine Velika Ludina može obavljati dodjeljivanjem koncesije:

- obavljanje dimnjačarskih poslova.

Komunalna djelatnost obavljanja dimnjačarskih poslova obuhvaća obvezu čišćenja i kontrolu dimovodnih objekata i uređaja za loženje.

Sva ostala pitanja vezana za obavljanje komunalnih djelatnosti na temelju ugovora o koncesiji uređena su posebnim Zakonom i Odlukom Općine Velika Ludina, kojima se uređuje postupak davanja koncesije.

Nadzor nad obavljanjem komunalnih djelatnosti pravnih ili fizičkih osoba iz ovog članka vrši Jedinostveni upravni odjel Općine Velika Ludina.

VI. KOMUNALNE DJELATNOSTI KOJE SE OBAVLJAJU NA TEMELJU UGOVORA O POVJERAVANJU KOMUNALNIH POSLOVA

Članak 10.

Komunalne djelatnosti koje se na području Općine Velika Ludina mogu obavljati na temelju pisanog ugovora:

- održavanje nerazvrstanih cesta,
- ukop pokojnika,
- javna rasvjeta,
- dezinfekcija, dezinsekcija, deratizacija,
- veterinarsko-higijeničarski poslovi,
- crpljenje, odvoz i zbrinjavanje fekalija iz septičkih, sabirnih i crnih jama,
- sanacija divljih odlagališta,
- obnova horizontalne i vertikalne signalizacije.

Članak 11.

Komunalna djelatnost **održavanje nerazvrstanih cesta** obuhvaća:

- održavanje asfaltiranih i neasfaltiranih putova, krpanje udarnih rupa i manje presvlačenje asfaltom, presvlačenje asfaltom asfaltiranih cesta, saniranje odrona, radovi na zaštiti kosina od erozije, nasipavanje i drugo održavanje neasfaltiranih putova, održavanje graba i bankina uz nerazvrstane putove, radovi na izradi horizontalne i vertikalne signalizacije, svjetleće signalizacije na nerazvrstanim cestama
- održavanje nerazvrstanih cesta i poljskih putova, nogostupa i javnih parkirališta u zimskim uvjetima

Svaki od navedenih poslova redovitog ili izvanrednog održavanja nerazvrstanih cesta može biti predmet posebnog (zasebnog) postupka za odabir izvoditelja te sklapanje ugovora.

Članak 12.

Komunalna djelatnost **ukopa pokojnika** obuhvaća poslove smještaja pokojnika u mrtvačnicu, pripreme grobnog mjesta (iskop groba, otvaranje i zatvaranje grobnice), prijevoz pokojnika od

mrtvačnice do grobnog mjesta, ukop pokojnika te uređenje grobnog mjesta nakon ukopa.

Članak 13.

Komunalna djelatnost **javne rasvjete** obuhvaća poslove izgradnje i održavanja objekata i uređaja javne rasvjete za rasvjetljavanje javnih površina, javnih cesta koja prolaze kroz naselja i nerazvrstanih cesta, a naročito tekuće održavanje objekata i uređaja javne rasvjete.

Članak 14.

Komunalna djelatnost **dezinfekcije, dezinsekcije i deratizacije** obuhvaća provođenje obvezne preventivne dezinfekcije, dezinsekcije i deratizacije radi sustavnog suzbijanja insekata i glodavaca.

Članak 15.

Komunalna djelatnost **veterinarsko-higijeničarskih poslova** obuhvaća hvatanje i zbrinjavanje pasa i mačaka bez nadzora te uklanjanje uginulih pasa, mačaka i drugih životinja s javnih površina.

Članak 16.

Komunalna djelatnost **crpljenje, odvoz i zbrinjavanje fekalija iz septičkih, sabirnih i crnih jama** obuhvaća crpljenje, odvoz i zbrinjavanje fekalija iz septičkih, sabirnih i crnih jama.

Članak 17.

Komunalna djelatnost **sanacije divljih odlagališta** obuhvaća prikupljanje komunalnog otpada sa divljih odlagališta te njegov odvoz i odlaganje na odlagalište komunalnog otpada kao i saniranje divljeg odlagališta.

Članak 18.

Komunalna djelatnost **obnove horizontalne i vertikalne signalizacije** obuhvaća nabavku horizontalne i vertikalne signalizacije i oznaka na nerazvrstanim cestama i ostalim javno-prometnim površinama pod upravljanjem Općine Velika Ludina.

VII. NAČIN I UVJETI ZA OBAVLJANJE KOMUNALNIH DJELATNOSTI KOJE SE OBAVLJAJU NA TEMELJU UGOVORA O POVJERAVANJU KOMUNALNIH POSLOVA

Članak 19.

Komunalne djelatnosti iz članka 10. ove Odluke obavljaju se na temelju pisanog ugovora u vremenskom trajanju do 4 godine.

Povjeravanje obavljanja komunalnih djelatnosti iz članka 10. ove Odluke temeljem Ugovora provodi se prikupljanjem ponuda ili javnim natječajem.

Odluku o postupku prikupljanja ponuda ili objavi javnog natječaja donosi Općinski načelnik.

Članak 20.

Postupak prikupljanja ponuda odnosno javni natječaj za obavljanje komunalnih poslova iz članka 10. ove Odluke provodi Povjerenstvo u sastavu od najmanje 3 (tri) člana koje imenuje Općinski načelnik.

Prikupljanju ponuda pristupit će se kada vrijednost poslova komunalne djelatnosti u godišnjem iznosu ne prelazi procijenjenu vrijednost od 200.000,00 kuna (bez PDV-a).

Javnom natječaju pristupit će se kada vrijednost poslova komunalne djelatnosti u godišnjem iznosu prelazi procijenjenu vrijednost od 200.000,00 kuna (bez PDV-a).

Članak 21.

Prikupljanje ponuda provodi se upućivanjem poziva za dostavu ponude na adresu najmanje 3 (tri) ponuditelja.

Poziv za dostavu ponude u ime naručitelja, ponuditeljima upućuje Jedinostveni upravni odjel na temelju odluke Općinskog načelnika.

Poziv za dostavu ponude mora sadržavati sve elemente kako bi ponuditelj imao jasan uvid u ono što mora nuditi i što mora priložiti ponudi.

Otvaranje ponuda može biti javno ili bez prisutnosti ponuditelja, a isto mora biti naznačeno u pozivu za dostavu ponude.

Članak 22.

Javni natječaj za obavljanje komunalnih poslova objavljuje se u dnevnom ili drugom tisku.

Dokumentacija za javni natječaj mora sadržavati:

- djelatnost za koju se sklapa ugovor,
- vrijeme na koje se sklapa ugovor,
- vrsta i opseg poslova,
- način određivanja cijene za obavljanje poslova,
- način i rok plaćanja,
- jamstvo izvršitelja za ispunjenje ugovora,
- način, mjesto i rok za podnošenje ponude,
- rok važenja ponude,
- mjesto, vrijeme i način otvaranja ponuda,
- dokazi sposobnosti koji su potrebni kao prilozi ponudi, a radi dokazivanja tražene pravne i poslovne, financijske i gospodarske te stručne i tehničke sposobnosti,
- uvjeti za odabir najpovoljnije ponude,
- sva ostala dokumentacija koja je potrebna kao prilog ponudi.

Članak 23.

Ponude se podnose u zatvorenoj omotnici osobno ili putem pošte preporučeno na adresu Općine Velika Ludina, Svetog Mihaela 37, s naznakom „NE OTVARAJ – za (komunalni posao za koji se podnosi ponuda)“.

Smatra se da su pravovremeno pristigle one ponude koje do navedenog roka budu zaprimljene u urudžbenom zapisniku.

Nepravovremene ponude i ponude koje ne sadržavaju isprave navedene u pozivu za prikupljanje ponuda ili javnom natječaju (nepotpune ponude), ne razmatraju se.

Članak 24.

Općinski načelnik po provedenom postupku predlaže Općinskom vijeću izbor najpovoljnije ponude odnosno izbor osobe kojoj će se povjeriti obavljanje komunalnih poslova na temelju pisanog ugovora.

Ukoliko se na prikupljanje ponuda po pozivu ili javni natječaj prijavi samo jedan ponuditelj, a ispunjava uvjete, Povjerenstvo podnosi Općinskom načelniku prijedlog o povjeravanju određenog komunalnog posla tom ponuditelju, a Općinski načelnik upućuje prijedlog odluke o povjeravanju komunalnog posla na donošenje Općinskom vijeću.

Općinsko vijeće donosi Odluku o izboru osobe kojoj će se povjeriti obavljanje komunalnih poslova na temelju pisanog ugovora.

Članak 25.

Protiv Odluke Općinskog vijeća o odabiru osobe za obavljanje komunalnih djelatnosti iz članka 10. ove Odluke, žalba nije dopuštena.

Članak 26.

Na temelju odluke Općinskog vijeća o izboru ponuditelja kojem se povjerava određeni posao, Općinski načelnik sklapa ugovor o povjeravanju posla, a ugovor obvezno sadrži:

- djelatnost za koju se sklapa ugovor,
- vrijeme na koje se sklapa ugovor,
- vrstu i opseg posla,
- način određivanja cijene za obavljanje poslova, te način i rok plaćanja,

- jamstvo izvršitelja o ispunjenju ugovora.

IV. PRIJELAZNE I ZAVRŠNE ODREDBE

Članak 27.

Važeći ugovori o obavljanju komunalnih djelatnosti ili pojedinih poslova iz komunalnih djelatnosti sklopljeni prije stupanja na snagu ove Odluke, ostaju na snazi do isteka roka na koji su sklopljeni ili do raskida istih.

Članak 28.

Stupanjem na snagu ove Odluke prestaju važiti Odluka o komunalnim djelatnostima na području Općine Velika Ludina („Službene novine Općine Velika Ludina“ broj: 5/13 i 9/13) i Odluka o uvjetima i mjerilima za povjeravanje obavljanja komunalnih poslova na temelju pisanog ugovora („Službene novine Općine Velika Ludina“ broj: 9/13).

Članak 29.

Ova Odluka stupa na snagu osmog dana od dana objave u „Službenim novinama Općine Velika Ludina“.

REPUBLIKA HRVATSKA
ŽUPANIJA SISAČKO-MOSLAVAČKA
OPĆINA VELIKA LUDINA
OPĆINSKO VIJEĆE

KLASA: 363-01/16-01/14
URBROJ: 2176/19-16-02-1
Velika Ludina, 29.03.2016.

Predsjednik:
Vjekoslav Kamenščak v.r.

27.

Na temelju članka 20. stavak 1. Zakona o održivom gospodarenju otpadom (N.N. 94/13) i 34. Statuta Općine Velika Ludina („Službene novine“ Općine Velika Ludina broj: 6/09, 7/11, 2/13 i 6/14), Općinsko vijeće Općine Velika Ludina na svojoj 28. sjednici održanoj 29.03.2016. godine, donijelo je slijedeći

Z A K L J U Č A K
o prihvatanju Izvješća o provedbi
Plana gospodarenja otpadom Općine
Velika Ludina
za 2015. godinu

I

Prihvaća se Izvješće o provedbi Plana gospodarenja otpadom Općine Velika Ludina za 2015. godinu.

II

Izvješće o provedbi Plana gospodarenja otpadom Općine Velika Ludina za 2015. godinu sastavni je dio ovog Zaključka.

III

Ovaj Zaključak objavit će se u „Službenim novinama Općine Velika Ludina“.

REPUBLIKA HRVATSKA
 ŽUPANIJA SISAČKO-MOSLAVAČKA
 OPĆINA VELIKA LUDINA
 OPĆINSKO VIJEĆE

KLASA: 351-01/16-01/03
 URBROJ: 2176/19-02-16-3
 Velika Ludina, 29.03.2016.

Predsjednik:
Vjekoslav Kamenščak v.r.

28.

Na temelju članka 4. i 5. Zakona o zaštiti pučanstva od zaraznih bolesti (N.N. 79/07, 113/08 i 43/09) i članka 34. Statuta Općine Velika Ludina ("Službene novine" Općine Velika Ludina broj: 6/09, 7/11, 2/13 i 6/14), Općinsko vijeće Općine Velika Ludina na svojoj 28. sjednici održanoj 29.03.2016. godine, donijelo je slijedeću

O D L U K U

I

Usvaja se Program mjera suzbijanja patogenih mikroorganizama, štetnih

člankonožaca (arthropoda) i štetnih glodavaca čije je planirano, organizirano i sustavno suzbijanje mjerama dezinfekcije, dezinsekcije i deratizacije od javnozdravstvene važnosti za Općinu Velika Ludina u 2016. godini izrađen od strane Zavoda za javno zdravstvo Sisačko-moslavačke županije URBROJ: 2176-124-5/15-2719 od 29. listopada 2015. godine.

II

Program mjera sastavni je dio ove Odluke i objavit će se na Internet stranici Općine Velika Ludina.

III

Ova Odluka stupa na snagu dan nakon objave u "Službenim novinama Općine Velika Ludina".

REPUBLIKA HRVATSKA
 ŽUPANIJA SISAČKO-MOSLAVAČKA
 OPĆINA VELIKA LUDINA
 OPĆINSKO VIJEĆE

KLASA: 510-01/16-01/01
 URBROJ: 2176/19-02-16-2
 Velika Ludina, 29.03.2016.

Predsjednik:
Vjekoslav Kamenščak v.r.

29.

Na temelju članka 34. Statuta Općine Velika Ludina („Službene novine Općine Velika Ludina“ broj: 6/09, 7/11, 2/13 i 6/14), Općinsko vijeće Općine Velika Ludina na svojoj 28. sjednici održanoj 29.03.2016. godine donijelo je

Z A K L J U Č A K

I

Općinsko vijeće Općine Velika Ludina upoznato je sa Izvješćem o obavljenoj reviziji upravljanja i raspolaganja nekretninama Jedinica lokalne i područne (regionalne) samouprave na području Sisačko-moslavačke županije Državnog ureda za

reviziju, Područni ured Sisak, koja je u Općini Velika Ludina provedena u vremenu od 23. veljače do 11. siječnja 2016. godine.

II

Ovaj Zaključak objavit će se u „Službenim novinama Općine Velika Ludina“.

REPUBLIKA HRVATSKA
ŽUPANIJA SISAČKO-MOSLAVAČKA
OPĆINA VELIKA LUDINA
OPĆINSKO VIJEĆE

KLASA: 021-01/16-01/05
URBROJ: 2176/19-15-02-1
Velika Ludina, 29.03.2016.

Predsjednik:
Vjekoslav Kamenščak v.r.

(Odluke između 27. i 28. sjednice Općinskog vijeća)
(od 28.01.2016. do 24.03.2016. godine)

15.

Na temelju članka 44. Zakona o lokalnoj i područnoj (regionalnoj) samoupravi (N.N. 33/01, 60/01, 129/05, 109/07, 125/08, 36/09, 150/11, 144/12 i 19/13) i članka 57. Statuta Općine Velika Ludina ("Službene novine" Općine Velika Ludina broj: 6/09, 7/11, 2/13 i 6/14), donosim slijedeću

O D L U K U

Prihvata se ponuda Arhitektonskog Ateliera Deset d.o.o. za arhitekturu i urbanizam Hebrangova 18, 10000 Zagreb broj: 160125 od 25.01.2016. godine za izradu Urbanističkog plana uređenja Turističke zone Mustafina Klada u iznosu od 25.000,00 kuna bez PDV-a odnosno 31.250,00 kuna sa PDV-om iz Proračuna Općine Velika Ludina.

REPUBLIKA HRVATSKA
SISAČKO-MOSLAVAČKA ŽUPANIJA
OPĆINA VELIKA LUDINA
NAČELNIK

KLASA: 350-01/16-01/06
URBROJ: 2176/19-01-16-2
Velika Ludina, 28.01.2016.

Načelnik:
Dražen Pavlović, v.r.

16.

Na temelju članka 64. stavka 1. Zakona o zaštiti okoliša (NN 80/13, 78/15) i članka 21. stavka 2. Uredbe o strateškoj procjeni utjecaja plana i programa na okoliš (NN 64/08), te članka 57. Statuta Općine Velika Ludina ("Službene novine Općine Velika Ludina 6/09, 7/11, 2/13 i 6/14), Načelnik Općine Velika Ludina 28.01.2016., donosi

O D L U K U

o neprovođenju postupka strateške procjene utjecaja na okoliš za

VI. Izmjena i dopuna Prostornog plana uređenja Općine Velike Ludine

I.

Postupak ocjene o potrebi strateške procjene utjecaja na okoliš (u daljnjem tekstu: OCJENA) VI. Izmjena i dopuna Prostornog plana uređenja Općine Velika Ludina (u daljnjem tekstu: PLAN) proveden je temeljem Odluke o provedbi Ocjene KLASA: 350-01/15-01/06, URBROJ: 2176/19-01-15-20 od 15.10.2015.

Postupak Ocjene proveo je Jedinstveni upravni odjel Općine Velika Ludina.

II.

Razlozi za pokretanje izrade plana utvrđeni su Odlukom o izradi plana (Klasa: 350-01/15-01/06 Urbroj: 2176/19-02-15-4 od 22.07.2015.).

III.

Nositelj izrade Plana je Općina Velika Ludina. Izrađivač Plana je tvrtka Arhitektonski atelier deset d.o.o. iz Zagreba.

Odlukom o izradi Plana utvrđeni su slijedeći ciljevi izrade:

1. *Usklađivanja granica eksploatacijskih polja ugljikovodika Vezišće i Okoli*

Na području Općine Velika Ludina nalaze se eksploatacijska polja ugljikovodika (EPU) Okoli i Vezišće. Nositelj odobrenja za navedena EPU je INA industrija nafte d.d. Zagreb, koja je, sukladno članku 66. Zakona o istraživanju i eksploataciji ugljikovodika (NN 94/13 i 14/14) dužna uskladiti postojeća odobrenja s odredbama navedenog Zakona. Sukladno tome proveden je postupak usklađenja granica EPU Vezišće i Okoli temeljem kojega je Ministarstvo gospodarstva izdalo Rješenja o utvrđivanju EPU u kojima su određene nove granice EPU u HTRS96 sustavu. Za realizaciju planiranih aktivnosti na EPU nužna je usklađenost odobrenih granica EPU sa prostorno planskom dokumentacijom, te je potrebno provesti izmjene i dopune PPUO kojima će se

granice EPU uskladiti sa izdanim rješenjima.

2. *Planiranje prometnice na k.č.br. 424 k.o. Ludina*

Planiranjem prometnice omogućit će se parcelacija zemljišta i formiranje cca 15 novih gradilišta.

3. *Drugi zahtjevi koji će se iskazati u toku javne rasprave*

IV.

U postupku ocjene Upravni odjel uputio je, sukladno odredbama Zakona o zaštiti okoliša (NN 80/13 i 78/15), Uredbe o strateškoj procjeni utjecaja plana i programa na okoliš (NN 64/08) i odredbama posebnih propisa, zahtjeve za davanje mišljenja o potrebi strateške procjene slijedećim javnopravnim tijelima:

1. Ministarstvo zaštite okoliša i prirode; Uprava za zaštitu prirode; Radnička cesta 80; 10000 Zagreb
2. Ministarstvo zaštite okoliša i prirode; Uprava za procjenu utjecaja na okoliš i održivo gospodarenje otpadom; Radnička cesta 80; 10000 Zagreb
3. Državni zavod za zaštitu prirode, Radnička cesta 80, 10000 Zagreb
4. Sisačko moslavačka županija; Upravni odjel za zaštitu okoliša i prirode; S. i A. Radića 36; 44000 Sisak
5. Javna ustanova za upravljanje zaštićenim prirodnim vrijednostima Sisačko-moslavačke županije; Sisačka b.b.; 44317 Popovača
6. Javna ustanova Park prirode Lonjsko polje, Krapje 16, 44325 Krapje;
7. Ministarstvo poljoprivrede, uprava za poljoprivredno zemljište, Ulica Grada Vukovara 78, 10000 Zagreb
8. Ministarstvo poljoprivrede, uprava šumarstva, lovstva i drvne industrije; Ulica Grada Vukovara 78, 10000 Zagreb
9. Hrvatske šume; Uprava šuma Sisak; Josipa Runjanina 112; 44000 Sisak
10. Hrvatske vode; VGO za srednju i donju Savu; Ulica grada Vukovara 220; 10000 Zagreb

V.

Temeljem zahtjeva mišljenja o potrebi strateške procjene dostavila su slijedeća javnopravna tijela:

1. Ministarstvo zaštite okoliša i prirode, Uprava za zaštitu prirode je dopisom KLASA: 612-07/15-39/80 URBROJ: 517-07-2-2-15-5 od 07.12.2015. dostavila mišljenje da NE TREBA provesti postupak.
2. Ministarstvo zaštite okoliša i prirode, Uprava za procjenu utjecaja na okoliš i održivo gospodarenje otpadom je dopisom KLASA: 351-03/15-04/1036 URBROJ: 517-06-2-1-2-15-2 od 27.10.2015. dostavila očitovanje da NE SUDJELUJE u Ocjeni.
3. Državni zavod za zaštitu prirode NIJE ODGOVORIO na zahtjev.
4. Sisačko moslavačka županija, Upravni odjel za zaštitu okoliša i prirode je dopisom KLASA: 351-03/15-05/01 URBROJ: 2176/01-19-15-04 od 03.12.2015. dostavio mišljenje da NE TREBA provesti postupak.
5. Javna ustanova za upravljanje zaštićenim prirodnim vrijednostima Sisačko-moslavačke županije NIJE ODGOVORILA na zahtjev.
6. Javna ustanova Park prirode Lonjsko polje, NIJE ODGOVORILA na zahtjev.
7. Ministarstvo poljoprivrede, Uprava šumarstva, lovstva i drvne industrije je dopisom KLASA: 350-02/15-01/812 URBROJ: 525-11/1071-15-3 od 16.11.2015. dostavila mišljenje da NE TREBA provesti postupak.
8. Ministarstvo poljoprivrede je dopisom KLASA: 350-02/15-01/813 URBROJ: 525-07/0375-15-2 od 05.11.2015. dostavilo mišljenje da NE TREBA provesti postupak.
9. Hrvatske šume; Uprava šuma podružnica Zagreb je dopisom Ur.broj: ZG-06-12-1972/10 od 28.10.2015. dostavila mišljenje da TREBA provesti postupak strateške

procjene utjecaja plana na okoliš.

10. Hrvatske vode; VGO za srednju i donju Savu je dopisom KLASA: 350-02/14-01/0000079 URBROJ: 374-21-1-15-16 od 27.10.2015. dostavio mišljenje da NE TREBA provesti postupak.

VI.

Od 7 javnopravnih tijela koja su odgovorila na zahtjev 6 ih je, temeljem uvida u opseg Plana, dostavilo mišljenje da NE TREBA provesti postupak strateške procjene utjecaja na okoliš.

Hrvatske šume, Uprava šuma podružnica Zagreb jedina je dostavila mišljenje da treba provesti postupak strateške procjene utjecaja plana na okoliš, i to na zbog toga jer su utvrdili da je jedan od razloga izrade Plana usklađivanje granica eksploatacijskih polja ugljikovodika koja se nalaze na području na kojem IMA ŠUME U BLIZINI. Budući je ova argumentacija potpuno neprecizna, te slijedom činjenice da su Ministarstvo poljoprivrede, Uprava šumarstva, lovstva i drvne industrije i Ministarstvo zaštite okoliša i prirode, Uprava za zaštitu prirode dostavila mišljenja da ne treba provoditi postupak strateške procjene zaključuje se da je postupku Ocjene utvrđeno je da Plan nema značajan utjecaj na okoliš.

VII.

Temeljem provedenog postupka Ocjene Načelnik donosi odluku da nije potrebno provesti stratešku procjenu utjecaja Plana na okoliš.

VIII.

Ova Odluka stupa na snagu danom donošenja i biti će objavljena u „Službenim novinama Općine Velika Ludina“.

REPUBLIKA HRVATSKA
SISAČKO-MOSLAVAČKA ŽUPANIJA
OPĆINA VELIKA LUDINA
NAČELNIK

KLASA: 350-01/16-01/06
URBROJ: 2176/19-01-16-2
Velika Ludina, 28.01.2016.

Načelnik:
Dražen Pavlović, v.r.

17.

Na temelju članka 17. Pravilnika o proračunskom računovodstvu i računskom planu (N.N. br. 124/14), te članka 48. Zakona o lokalnoj i područnoj (regionalnoj) samoupravi (Narodne novine broj: 33/01, 60/01, 129/05, 109/07, 125/08, 36/09, 150/11, 144/12 i 19/13), članka 57. Statuta Općine Velika Ludina ("Službene novine" Općine Velika Ludina broj: 6/09, 7/11, 2/13 i 6/14), Općinski Načelnik Općine Velika Ludina donosi

O D L U K U

I

Prihvata se Izvješće Komisije za popis osnovnih sredstava, potraživanja i obveza i novčanih sredstava sa stanjem na dan 31.12.2015. godine.

II

Sastavni dio ove Odluke je Izvješće Komisije o izvršenom popisu sa stanjem na dan 31.12.2015. godine.

III

Ova Odluka je sastavni dio Godišnjeg obračuna Proračuna Općine Velika Ludina za 2015. godinu i objavit će se u „Službenim novinama Općine Velika Ludina“.

REPUBLIKA HRVATSKA
SISAČKO-MOSLAVAČKA ŽUPANIJA
OPĆINA VELIKA LUDINA
NAČELNIK

KLASA: 402-01/16-09/01
URBROJ: 2176/19-01-16-4
Velika Ludina, 29.01.2016.

Načelnik:
Dražen Pavlović, v.r.

18.

Na temelju članka 17. Pravilnika o proračunskom računovodstvu i računskom planu (N.N. br. 124/14), te članka 48. Zakona o lokalnoj i područnoj (regionalnoj) samoupravi (Narodne novine broj: 33/01, 60/01, 129/05, 109/07, 125/08, 36/09, 150/11, 144/12 i 19/13), članka 57. Statuta Općine Velika Ludina ("Službene novine" Općine Velika Ludina broj: 6/09, 7/11, 2/13 i 6/14), Općinski Načelnik Općine Velika Ludina donosi

O D L U K U

I

Prihvata se Izvješće Komisije za popis (inventuru) dugotrajne imovine, materijala i sitnog inventara sa stanjem na dan 31.12.2015. godine.

II

SITAN INVENTAR rashoduje se prema prijedlogu Komisije za popis osnovnih sredstava i sitnog inventara na dan 31.12.2015. godine, a prema prilogu koji je sastavni dio ove Odluke.

III

Sastavni dio ove Odluke je Izvješće Komisije o izvršenom popisu (inventuri) sa stanjem na dan 31.12.2014. godine, kao i popisne liste osnovnih sredstava i sitnog inventara za rashod.

IV

Ova Odluka je sastavni dio Godišnjeg obračuna Proračuna Općine Velika Ludina za 2015. godinu, a objavit će se u „Službenim novinama Općine Velika Ludina“.

REPUBLIKA HRVATSKA
SISAČKO-MOSLAVAČKA ŽUPANIJA
OPĆINA VELIKA LUDINA
NAČELNIK

KLASA: 402-01/16-09/01
URBROJ: 2176/19-01-16-3
Velika Ludina, 29.01.2016.

Načelnik:
Dražen Pavlović, v.r.

19.

Na temelju članka 44. Zakona o lokalnoj i područnoj (regionalnoj) samoupravi (N.N. 33/01, 60/01, 129/05, 109/07, 125/08, 36/09, 150/11, 144/12 i 19/13) i članka 57. Statuta Općine Velika Ludina ("Službene novine" Općine Velika Ludina broj: 6/09, 7/11, 2/13 i 6/14), donosim sljedeću

O D L U K U

Prihvaća se ponuda STIL POPOVAČA d.o.o. Sisačka 9, 44317 Popovača br. P00001 od 04.01.2016. godine za izmjenu glavnog voda električne energije u mrtvačnici od kućnog priključnog mjernog ormarića do razvodnog ormarića (demontaža oštećenog, ugradnja i spajanje novog ožičenja i ispitivanje funkcionalnosti) u iznosu od 4.004,22 kn bez PDV-a odnosno 5.005,28 kn sa PDV-om iz Proračuna Općine Velika Ludina.

REPUBLIKA HRVATSKA
SISAČKO-MOSLAVAČKA ŽUPANIJA
OPĆINA VELIKA LUDINA
NAČELNIK

KLASA: 363-01/16-01/02
URBROJ: 2176/19-01-16-2
Velika Ludina, 01.02.2016.

Načelnik:
Dražen Pavlović, v.r.

20.

Na temelju članka 44. Zakona o lokalnoj i područnoj (regionalnoj) samoupravi (N.N. 33/01, 60/01, 129/05, 109/07, 125/08, 36/09, 150/11, 144/12 i 19/13) i članka 57. Statuta Općine Velika Ludina ("Službene novine" Općine Velika Ludina broj: 6/09, 7/11, 2/13 i 6/14), donosim sljedeću

O D L U K U

Prihvaća se ponuda Lonie d.d. Kutina od 29.01.2016. godine za nabavku seta posuđa i pribora za jelo za Dom

Ruškovića u iznosu od 2.148,74 kn bez PDV-a odnosno 2.685,93 kn sa PDV-om iz Proračuna Općine Velika Ludina.

REPUBLIKA HRVATSKA
SISAČKO-MOSLAVAČKA ŽUPANIJA
OPĆINA VELIKA LUDINA
NAČELNIK

KLASA: 022-05/16-01/03
URBROJ: 2176/19-01-16-2
Velika Ludina, 01.02.2016.

Načelnik:
Dražen Pavlović, v.r.

21.

Na temelju članka 46. Odluke o izboru članova vijeća mjesnih odbora na području Općine Velika Ludina („Službenim novinama Općine Velika Ludina“ broj: 7/15, 9/15), članka 44. Zakona o lokalnoj i područnoj (regionalnoj) samoupravi (N.N. 33/01, 60/01, 129/05, 109/07, 125/08, 36/09, 150/11, 144/12 i 19/13) i članka 57. Statuta Općine Velika Ludina ("Službene novine" Općine Velika Ludina broj: 6/09, 7/11, 2/13 i 6/14), Općinski načelnik Općine Velika Ludina donosi

O D L U K U o visini naknada i troškova za provedbu izbora mjesnih odbora

I.

1. Naknada za rad članova stalnog sastava Izbornog povjerenstva za provođenje izbor mjesnih

- odbora utvrđuje se u neto iznosu i to:
- Jelena Petreković – predsjednik - 1.500,00 kn
 - Mireli Montag – član - 1.000,00 kn
 - Hrvoje Plaščar – član - 1.000,00 kn
 - Marta Kucelj – zamjenik predsjednika - 1.000,00 kn
 - Mirjana Rajtora – zamjenik člana - 1.000,00 kn
 - Verica Kesak – zamjenik člana - 1.000,00 kn

2. Naknada za rad proširenog sastava Izbornog povjerenstva za provođenje izbor mjesnih odbora utvrđuje se u neto iznosu i to:

- Dubravka Pavlović (HDZ)
- 500,00 kn
- Vjekoslav Kamenščak (HDZ)
- 500,00 kn
- Dražen Kralj (HSP-AS)
- 500,00 kn
- Dubravka Hrvoj (HSS)
- 500,00 kn
- Branko Rešetar (HSS)
- 500,00 kn
- Josip Petir (HSS)
- 500,00 kn

3. Naknada za rad članova biračkih odbora za izbor vijeća mjesnih odbora određuje se u neto iznosu od 200,00 kn po članu.

4. Naknada za rad dežurstva službenika Ureda državne uprave u Sisačko-moslavačkoj županiji, Ispostava Kutina, utvrđuje se u neto iznosu i to:

- Silvija Desić Basarić - 500,00 kn
- Katica Uzelac - 500,00 kn
- Zdenka Resan - 500,00 kn

5. Naknada za korištenje privatne kuće na biračkom mjestu br. 11. Ludinica - kuća Josipa Lisca, utvrđuje se u neto iznosu od 400,00 kn.

6. Naknada za zaposlenicu OŠ Ludina koja će otključati i zaključati biračko mjesto br. 05 Grabričina - prostor Škole, utvrđuje se u neto iznosu od 100,00 kn.

II.

Općina Velika Ludina dužna je osigurati i isplatiti sve troškove objava vezanih za izbore članova vijeća mjesnih odbora na području Općine Velika Ludina koji će se održati dana 07.02.2016. godine u sredstvima javnih glasila.

III.

Financijska sredstva iz točke I. i II. ove Odluke isplatit će se u roku od 15 dana

nakon provođenja izbora iz Proračuna Općine Velika Ludina.

REPUBLIKA HRVATSKA
SISAČKO-MOSLAVAČKA ŽUPANIJA
OPĆINA VELIKA LUDINA
NAČELNIK

KLASA: 013-02/16-01/01
UBROJ: 2176/19-03-16-39
Velika Ludina, 02.02.2016.

Načelnik:
Dražen Pavlović, v.r.

22.

Na temelju članka 44. Zakona o lokalnoj i područnoj (regionalnoj) samoupravi (N.N. 33/01, 60/01, 129/05, 109/07, 125/08, 36/09, 150/11, 144/12 i 19/13) i članka 57. Statuta Općine Velika Ludina ("Službene novine" Općine Velika Ludina broj: 6/09, 7/11, 2/13 i 6/14), donosim sljedeću

O D L U K U

Prihvata se ponuda EKO-VET PROIZVODNJA d.o.o. Zagreb, Dužice 1, od 03.02.2016. godine za Izradu Izjave o fiskalnoj odgovornosti i Izrade Godišnjeg izvješća za 2015. godinu u iznosu od 2.000,00 kn bez PDV-a odnosno 2.500,00 kuna sa PDV-om iz Proračuna Općine Velika Ludina.

REPUBLIKA HRVATSKA
SISAČKO-MOSLAVAČKA ŽUPANIJA
OPĆINA VELIKA LUDINA
NAČELNIK

KLASA: 022-05/16-01/04
URBROJ: 2176/19-01-16-2
Velika Ludina, 03.02.2016.

Načelnik:
Dražen Pavlović, v.r.

23.

Na temelju članka 44. Zakona o lokalnoj i područnoj (regionalnoj) samoupravi (N.N. 33/01, 60/01, 129/05, 109/07, 125/08, 36/09, 150/11, 144/12 i 19/13) i članka 57. Statuta Općine Velika Ludina ("Službene novine" Općine

Velika Ludina broj: 6/09, 7/11, 2/13 i 6/14), donosim slijedeću

O D L U K U

Prihvaća se ponuda Lonie d.d. Kutina od 05.02.2016. godine za nabavku zdjela za salatu, grabilice za juhu i PVC seta za sol, papar i čačkalice za Dom Ruškovica u iznosu od 685,79 kn bez PDV-a odnosno 857,24 kn sa PDV-om iz Proračuna Općine Velika Ludina.

REPUBLIKA HRVATSKA
SISAČKO-MOSLAVAČKA ŽUPANIJA
OPĆINA VELIKA LUDINA
NAČELNIK

KLASA: 022-05/16-01/03
URBROJ: 2176/19-01-16-4
Velika Ludina, 08.02.2016.

Načelnik:
Dražen Pavlović, v.r.

24.

Na temelju članka 44. Zakona o lokalnoj i područnoj (regionalnoj) samoupravi (N.N. 33/01, 60/01, 129/05, 109/07, 125/08, 36/09, 150/11, 144/12 i 19/13) i članka 57. Statuta Općine Velika Ludina ("Službene novine" Općine Velika Ludina broj: 6/09, 7/11, 2/13 i 6/14), donosim slijedeću

O D L U K U

Prihvaća se ponuda Arhitektonskog Ateliera Deset d.o.o. za arhitekturu i urbanizam Hebrangova 18, 10000 Zagreb broj: 160208 od 08.02.2016. godine za izradu Izvješća o stanju u prostoru Općine Velika Ludina u iznosu od 14.000,00 kuna bez PDV-a odnosno 17.500,00 kuna sa PDV-om iz Proračuna Općine Velika Ludina.

REPUBLIKA HRVATSKA
SISAČKO-MOSLAVAČKA ŽUPANIJA
OPĆINA VELIKA LUDINA
NAČELNIK

KLASA: 350-01/16-01/05
URBROJ: 2176/19-01-16-2
Velika Ludina, 08.02.2016.

Načelnik:
Dražen Pavlović, v.r.

25.

Na temelju članka 64. stavka 1. Zakona o zaštiti okoliša (NN 80/13, 78/15) i članka 21. stavka 2. Uredbe o strateškoj procjeni utjecaja plana i programa na okoliš (NN 64/08), te članka 57. Statuta Općine Velika Ludina ("Službene novine općine Velika Ludina 6/09, 7/11, 2/13 i 6/14), Načelnik Općine Velika Ludina 11.02.2016., donosi

O D L U K U

o provedbi postupka ocjene o potrebi strateške procjene utjecaja na okoliš Urbanističkog plana uređenja turističke zone Mustafina Klada

I.

Donošenjem ove Odluke pokreće se postupak ocjene o potrebi strateške procjene utjecaja na okoliš (u daljnjem tekstu: OCJENA) Urbanističkog plana uređenja turističke zone Mustafina Klada (u daljnjem tekstu: PLAN).

Postupak ocjene plana provest će Jedinstveni upravni odjel Općine Velika Ludina.

II.

Razlozi za pokretanje izrade plana utvrđeni su Odlukom o izradi plana (Klasa: 350-01/15-01/01 Urbroj: 2176/19-02-15-1 od 22.07.2015.).

III.

Nositelj izrade plana je Općina Velika Ludina. Izrađivač Plana je tvrtka Arhitektonski atelier deset d.o.o. iz Zagreba.

Odlukom o izradi plana utvrđeno je da je cilj izrade plana definiranje uvjeta gradnje turističkog naselja i njegovog opremanja infrastrukturom. Program izgradnje turističkog naselja obuhvaća smještajne građevine i prateće sadržaje sporta i rekreacije.

IV.

Radnje koje će se provesti u postupku ocjene provest će se sukladno odredbama Zakona o zaštiti okoliša (NN

80/13 i 78/15), Uredbe o strateškoj procjeni utjecaja plana i programa na okoliš (NN 64/08) i odredbama posebnih propisa slijedećim redoslijedom:

1. Upravni odjel sukladno odredbi članka 21. Uredbe započinje postupak ocjene odmah po donošenju ove Odluke.
2. Upravni odjel pribavlja mišljenja javnopravnih tijela tako što im uz zahtjev za davanje mišljenja o potrebi strateške procjene dostavlja ovu Odluku u kojoj su navedeni razlozi i ciljevi provedbe postupka
3. Na temelju kriterija za utvrđivanje vjerojatno značajnog utjecaja plana na okoliš, koji su navedeni u Prilogu II Uredbe, javnopravna tijela ovisno o obuhvatu i drugim značajkama plana, daju mišljenja o potrebi strateške procjene te ga u roku određenom zahtjevom za davanje mišljenja dostavljaju upravnom odjelu.
4. Ako se u postupku ocjene utvrdi da plan nema značajan utjecaj na okoliš načelnik će donijeti odluku da nije potrebno provesti stratešku procjenu. Odluka će sadržavati osnovne podatke o planu te obrazloženje razloga zbog kojih je utvrđeno da nije potrebno provesti stratešku procjenu.
5. Ako se u postupku ocjene utvrdi da plan može imati značajan utjecaj na okoliš, načelnik će donijeti odluku o obavezi provedbe strateške procjene u kojoj će se navesti razlozi zbog kojih je utvrđena potreba strateške procjene. Nakon donošenja odluke primjenjuju se odredbe Uredbe o strateškoj procjeni utjecaja na okoliš plana i programa na okoliš (NN 64/08) kojima je propisan način provedbe strateške procjene.
6. O odluci iz točke 4. ili 5. UO koje provodi postupak ocjene informira javnost sukladno Zakonu o okolišu i Uredbi o informiranju i sudjelovanju javnosti i zainteresirane javnosti u pitanjima zaštite okoliša (NN 64/08).

V.

U postupku ocjene sudjelovat će slijedeća javnopravna tijela:

11. Ministarstvo zaštite okoliša i prirode; Uprava za zaštitu prirode; Radnička cesta 80; 10000 Zagreb
12. Državni zavod za zaštitu prirode, Radnička cesta 80, 10000 Zagreb
13. Sisačko moslavačka županija; Upravni odjel za prostorno uređenje, graditeljstvo i zaštitu okoliša; Stjepana i Antuna Radića 36; 44000 Sisak
14. Javna ustanova za upravljanje zaštićenim prirodnim vrijednostima Sisačko-moslavačke županije; Sisačka b.b.; 44317 Popovača
15. Ministarstvo poljoprivrede, uprava za poljoprivredno zemljište, Ulica Grada Vukovara 78, 10000 Zagreb
16. Ministarstvo poljoprivrede, uprava šumarstva, lovstva i drvne industrije; Ulica Grada Vukovara 78, 10000 Zagreb
17. Hrvatske šume; Uprava šuma Sisak; Josipa Runjanina 112; 44000 Sisak
18. Hrvatske šume; Uprava šuma podružnica Zagreb; Vladimira Nazora 7; 10000 Zagreb
19. Hrvatske vode; VGO za srednju i donju Savu; Šetalište braće Radića 22; 35000 Slavonski Brod

VI.

Upravni odjel je o ovoj Odluci dužan informirati javnost sukladno odredbama Zakona o zaštiti okoliša i odredbama Uredbe o informiranju i sudjelovanju javnosti i zainteresirane javnosti u pitanjima zaštite okoliša (NN 64/08) kojima se uređuje informiranje javnosti i zainteresirane javnosti u pitanjima zaštite okoliša.

REPUBLIKA HRVATSKA
SISAČKO-MOSLAVAČKA ŽUPANIJA
OPĆINA VELIKA LUDINA
NAČELNIK

KLASA: 350-01/16-01/06
URBROJ: 2176/19-01-16-4
Velika Ludina, 11.02.2016.

Načelnik:
Dražen Pavlović, v.r.

26.

Na temelju članka 95. stavka 2. Zakona o prostornom uređenju („Narodne novine“ br.: 153/13) te članka 57. Statuta Općine Velika Ludina („Službene novine općine Velika Ludina“ br.: 6/09, 7/11, 2/13 i 6/14), načelnik Općine Velika Ludina donosi

ODLUKU

**o utvrđivanju prijedloga urbanističkog
plana uređenja turističke zone
Mustafina Klada za javnu raspravu**

I

Utvrđuje se prijedlog urbanističkog plana uređenja turističke zone Mustafina Klada za javnu raspravu. Prijedlog plana za javnu raspravu izradio je izrađivač plana Arhitektonski Atelier Deset iz Zagreba.

II

Prijedlog UPU turističke zone Mustafina Klada sastoji se od:

**A. Tekstualnog dijela (Odredbe za
provođenje)**

**B. Grafičkog dijela koji sadrži
kartografske prikaze:**

broj	naziv kartografskog prikaza	mjerilo
1.	NAMJENA POVRŠINA	1 : 1000
2.	INFRASTRUKTURNE MREŽE	1 : 1000
3.	NAČIN I UVJETI GRADNJE	1 : 1000

C. Obrazloženje plana

III

Ovlašćuje se Upravni odjel Općine Velika Ludina da provede javnu raspravu o prijedlogu UPU.

REPUBLIKA HRVATSKA
SISAČKO-MOSLAVAČKA ŽUPANIJA
OPĆINA VELIKA LUDINA
NAČELNIK

KLASA: 350-01/16-01/06
URBROJ: 2176/19-01-16-07
Velika Ludina, 18.02.2016.

Načelnik:
Dražen Pavlović, v.r.

27.

Na temelju članka 1. stavka 2. Zakona o poticanju zapošljavanja („Narodne novine“ broj: 57/12 i 120/12), članka 93. Zakona o službenicima i namještenicima u lokalnoj i područnoj (regionalnoj) samoupravi („Narodne novine“ broj: 86/08 i 61/11) i članka 57. Statuta Općine Velika Ludina („Službene novine Općine Velika Ludina“ broj: 6/09, 7/11, 2/13 i 6/14) Općinski načelnik Općine Velika Ludina, na prijedlog pročelnice, donosi

**PLAN PRIJMA
na stručno osposobljavanje
za rad bez zasnivanja radnog odnosa
u Jedinstveni upravni odjel Općine Velika Ludina
za 2016. godinu**

Članak 1.

Ovim Planom prijma na stručno osposobljavanje za rad bez zasnivanja radnog odnosa u Jedinstveni upravni odjel Općine Velika Ludina za 2016. godinu (u daljnjem tekstu: Plan) utvrđuje se broj osoba koji se planira primiti na stručno osposobljavanje, njihova stručna sprema i struka, radna mjesta i poslovi za koje će se osposobljavati ovisno o stupnju obrazovanja, kao i potreban broj izvršitelja.

Članak 2.

Plan sadrži: stvarno stanje sistematiziranih radnih mjesta u Upravnom odjelu, potrebnu razinu obrazovanja, broj izvršitelj, broj osoba na stručnom osposobljavanju te broj osoba koje se planiraju primiti na stručno osposobljavanje, kako slijedi:

Red. br.	Sistematizirana radna mjesta	Stručna sprema	Broj izvršitelja	Broj osoba na stručnom osposobljavanju na dan 31.12. 2016.god.	Potreban broj osoba za stručno osposobljavanje u 2016. g.
1.	Pročelnik	Magistar struke ili stručni specijalist pravnog ili ekonomskog usmjerenja	1	-	-
2.	Voditelj financijske jedinice	Magistar struke ili stručni specijalist ekonomskog usmjerenja	1	2	-
3.	Tajnik / upravni referent	Sveučilišni ili stručni prvostupnik pravnog usmjerenja	1	-	1
4.	Komunalni referent	Srednja stručna sprema upravnog usmjerenja	1	-	-

5.	Financijski knjigovođa	Srednja stručna sprema ekonomskog usmjerenja	0	-	-
6.	Administrativni tajnik/referent I	Srednja stručna sprema društvenog ili ekonomskog usmjerenja	1	-	-
7.	Administrativni tajnik/referent II	Srednja stručna sprema društvenog ili ekonomskog usmjerenja	1	-	-
8.	Domar	Srednja stručna sprema elektro smjera	1	-	-
9.	Djelatnik za održavanje čistoće	NSS Osnovna škola	1	-	-

Članak 3.

Na stručnom osposobljavanju za rad bez zasnivanja radnog odnosa na radnom mjestu Voditelja financijske jedinice u Jedinstvenom upravnom odjelu Općine Velika Ludina trenutno se nalaze dvije osobe:

- LORENA BERONIĆ u razdoblju od 13.07.2015. do 12.07.2016. godine
- HRVOJE PLAŠČAR u razdoblju od 16.12.2015. do 15.12.2016. godine.

Članak 4.

Na stručno osposobljavanje za rad bez zasnivanja radnog odnosa u Jedinstveni upravni odjel Općine Velika Ludina u 2016. godini, planira se primiti slijedeći broj polaznika po strukama i vrsti obrazovanja, kako slijedi:

- 1 stručni prvostupnik javne uprave koji će se osposobljavati za rad Tajnika /upravnog referenta.

REPUBLIKA HRVATSKA
SISAČKO-MOSLAVAČKA ŽUPANIJA
OPĆINA VELIKA LUDINA
NAČELNIK

KLASA: 112-01/16-01/04
URBROJ: 2176/19-01-16-2
Velika Ludina, 26.02.2016.

Načelnik:
Dražen Pavlović, v.r.

28.

Na temelju članka 44. Zakona o lokalnoj i područnoj (regionalnoj) samoupravi (N.N. 33/01, 60/01, 129/05, 109/07, 125/08, 36/09, 150/11, 144/12 i 19/13) i članka 57. Statuta Općine Velika Ludina ("Službene novine" Općine Velika Ludina broj: 6/09, 7/11, 2/13 i 6/14), donosim sljedeću

O D L U K U

Za člana povjerenstva Moslavine d.o.o. u postupku nabave Izvođenja radova i nabave materijala za izgradnju vodospremnika i crpne stanice „TOROVI“ imenuje se Marta Kucelj, dipl.oec., pročelnik i voditelj financijskih poslova Općine Velika Ludina.

REPUBLIKA HRVATSKA
SISAČKO-MOSLAVAČKA ŽUPANIJA
OPĆINA VELIKA LUDINA
NAČELNIK

KLASA: 363-01/16-07/01
URBROJ: 2176/19-01-16-4
Velika Ludina, 04.03.2016.

Načelnik:
Dražen Pavlović, v.r.

29.

Na temelju članka 20. stavak 1. Zakona o održivom gospodarenju otpadom (N.N. 94/13) i članka 57. Statuta Općine Velika Ludina ("Službene novine" Općine Velika Ludina broj: 6/09, 7/11, 2/13 i 6/14), Općinski načelnik Općine Velika Ludina donosi

I Z V J E Š Ć E
o provedbi Plana gospodarenja otpadom
Općine Velika Ludina za 2015. godinu

I

1. Plan gospodarenja otpadom Općine Velika Ludina donesen je dana 23.07.2014. godine na 13. sjednici Općinskog vijeća Općine Velika Ludina.
2. Zakonom o održivom gospodarenju otpadom utvrđena je obveza redovitog godišnjeg izvješćivanja o provedbi Plana gospodarenja otpadom, a posebno o provedbi utvrđenih obveza i učinkovitosti poduzetih mjera.
3. Temeljem prikupljenih podataka za 2015. godinu sastavljeno je ovo zbirno Izvješće koje se podnosi Općinskom vijeću Općine Velika Ludina na razmatranje i usvajanje.

II

Tijekom 2015. godine osigurani su određeni uvjeti za provedbu Plana gospodarenja otpadom, te provedene utvrđene mjere za gospodarenje komunalnim otpadom, kako slijedi:

1. PREGLED POSTOJEĆEG STANJA

Organizirano sakupljanje otpada s područja Općine Velika Ludina odvozi se i odlaže na odlagalište komunalnog otpada Grada Kutine. Odlagalište je u funkciji od 1977. godine, a njime upravlja trgovačko društvo Eko Moslavina d.o.o. Kutina, poduzeće osnovano za komunalnu djelatnost na području Grada Kutine, Grada Popovače i Općine Velika Ludina. Odlagalište zauzima površinu oko 120.000 m². Uz odlagalište su izvedene kontrolne bušotine za nadzor onečišćenja podzemnih voda. Na odlagalištu postoji protupožarna zaštita (dva podzemna hidranta), struja i telefonska linija. Dva puta godišnje obavlja se dezinfekcija, dezinfekcija i deratizacija.

Godišnja količina komunalnog otpada od domaćinstva i poslovnih prostora sa područja Općine Velika Ludina u 2015. godini iznosi 282 t, te otpad sa groblja 50 t.

2. PRIKUPLJANJE, ODVOZ I ZBRINJAVANJE OTPADA

Komunalni otpad sakuplja se u tipizirane posude (kante za smeće i kontejnere) i po potrebi u posebne plastične vreće. Tipizirane posude nabavlja Eko Moslavina d.o.o. i putem ugovora predaje na upotrebu korisnicima bez naknade, dok plastične vreće korisnici mogu kupiti. Od posuda za otpad kućanstvima su dodijeljene PVC kante volumena 80 L, PVC kante volumena 120 L dodijeljene su poduzećima, dok se PVC kontejneri volumena 770 L i 5 m³ prazne po pozivu.

S područja Općine Velika Ludina smeće se odvozi jednom tjedno prema utvrđenom rasporedu bez obzira na dane praznika i blagdana, a obuhvaćeno je 100 % stanovništva. Korisnici usluga odvoza komunalnog otpada dužni su na dan odvoza posude ili vreće s otpacima iznijeti na mjesta koja su pristupačna za utovar (uz cestovni pojas, odnosno obavezno van dvorišne ograde). Posude ili vreće s komunalnim otpadom zgrada kolektivnog stanovanja iznose i vraćaju nazad radnici koji obavljaju odvoz. Cijena usluge obračunava se prema volumenu posude i broju odvoza u obračunskom razdoblju.

Prosječno se prikupi i deponira 25.000-32.000 m³ komunalnog otpada godišnje od čega s područja Općine Velika Ludina 10 %. U razdoblju od 2008. godine do 2012. godine na odlagalište Kutina je odloženo otprilike 22.375 tona komunalnog otpada s područja Općine Velika Ludina. Prikupljanjem otpada obuhvaćeno je 100 % stanovništva.

Količine otpada s područja Općine Velika Ludina odložene na odlagalište Kutina u razdoblju 2008. do 2015. godine iznose:

Godina	Količina otpada godišnje / t
2008.	529
2009.	502
2010.	502
2011.	503
2012.	509
2013.	473
2014.	309
2015.	282
Ukupno:	3.609

Glomazni otpad sakuplja se na način da građani svoj glomazni otpad odlažu na javne površine sa kojih se obavlja odvoz prema unaprijed određenom rasporedu. Glomaznim otpadom se smatra:

- plastika (stolice, posude),
- drvenarija (namještaj, palete, posuđe, stolovi),
- ostalo (madraci, tapecirani namještaj).

Glomaznim otpadom se ne smatra:

- građevinski otpad (šuta, cigla, beton),
- opasni otpad (salonit ploče i cijevi, otpadna ulja, metal, kiseline, lakovi, pesticidi i pripadajuća ambalaža),
- akumulatori.

Eko Moslavina d.o.o. glomazni otpad odvozi jednom godišnje, a raspored odvoza u 2015. godini bio je slijedeći:

LOKACIJA SPREMNIKA	ULICA	DATUM	
		Odlaganja	Odvoza
Općina Velika Ludina i naselja Grabrov Potok i Mala Ludina	Parkiralište zapadno od društvenog doma (između doma i župnog dvora)	12.11.-18.11.	18.11.-20.11.
Okoli	Društveni dom	12.11.-18.11.	18.11.-20.11.
Vidrenjak	Društveni dom		
Kompator i Grabričina	Društveni dom Kompator		
Ruškovica	Društveni dom		
Mustafina Klada	Društveni dom		
Katoličko Selište	Društveni dom		
Gornja Vlahinička i Ludinica	Društveni dom Gornja Vlahinička		

Za vrijeme prikupljanja glomaznog otpada u razdoblju 12.11.-18.11.2015. godine sa područja Općine Velika Ludina sakupljeno je 11,66 tona glomaznog otpada.

Papir iz kućanstava može se odložiti u plave kontejnere za stari papir koji se nalaze na zelenim otocima ili u vreće „za papir“ koje su podijeljene građanima. Eko Moslavina d.o.o. uvela je od kraja studenog 2013. godine odvojeno sakupljanje papira u kućanstvima, stambenim zgradama, ustanovama i poslovnim prostorima putem prozirnih vreća od 120 litara. Sve pravne i fizičke osobe dobile su prozirnu vreću od 120 litara na svoju adresu, te svaki zadnji ponedjeljak u mjesecu mogu iznijeti svoju vreću sa papirom uz kantu (kontejner) za komunalni otpad kako bi je radnici Eko Moslavine d.o.o. pokupili. Termini odvoza objavljeni su na web stranici Eko Moslavine d.o.o. i web stranici Općine Velika Ludina, te dostavljeni uz račun za odvoz i odlaganje otpada.

Odvojenim prikupljanjem papira obuhvaćeno je 100% stanovništva s područja Općine Velika Ludina, a u 2015. godini s područja općine prikupljeno je ukupno 4,65 tona papira.

Staklenu ambalažu svih boja građani mogu odložiti u zelene kontejnere postavljene na zelenim otocima. Prije odlaganja staklenu ambalažu treba isprazniti, skinuti čepove i zatvarače. U zeleni kontejner ne smije se odlagati prozorsko staklo, keramičko posuđe, žarulje, te ostale vrste stakla kao što je bolničko i laboratorijsko staklo.

Tekstil i obuća prikupljaju se u kontejneru za prikupljanje tekstila koje je postavila Eko Moslavina d.o.o. na zelenom otoku u centru Općine Velika Ludina. Cilj selektivno odvojenog otpadnog tekstila i postavljanje kontejnera za odlaganje odjeće i obuće je skrenuti pozornost građanima da tekstil nije otpad, jer se može reciklirati. U kontejnere za sakupljanje tekstila građani mogu besplatno odložiti: odjeću, posteljinu, dječje igračke, šilterice, remene, marame, šalove, kapute, obuću i torbe.

Zeleni otoci

Općina Velika Ludina sukladno svojim organizacijskim i financijskim mogućnostima samostalno provodi aktivnosti usmjerene na odvojeno sakupljanje sastavnica komunalnog otpada. Na području Općine Velika Ludina nalazi se sedam zelenih otoka sa spremnicima za odvojeno sakupljanje staklene ambalaže, papira i tekstila. U naselju Velika Ludina nalazi se jedan zeleni otok sa spremnicima za: staklenu ambalažu, papir i tekstil. Po jedan zeleni otok sa spremnikom za odvojeno odlaganje staklene ambalaže nalazi se u naseljima: Vidrenjak, Okoli, Gornja Vlahinička, Mustafina Klada, Katoličko Selišće i Mala Ludina. Općina Velika Ludina redovito prati količine prikupljenog otpada koje se odvojeno sakuplja u kontejnerima, te sukladno dinamici punjenja kontejnera organizira njihovo pražnjenje i odvoz otpada.

Emisije u okoliš

Prema Registru onečišćivanja okoliša 2012. godine na području Općine Velika Ludina zabilježene su tri tvrtke uslijed čijih djelatnosti dolazi do emisija u okoliš, zrak i vode, a to su:

Naziv tvrtke ili obrta	Djelatnost uslijed koje dolazi do emisije u okoliš
Podzemno skladište plina d.o.o.	Vađenje prirodnog plina
INA-Industrija nafte d.d.	Vađenje prirodnog plina
Fragaria d.o.o.	Uzgoj jezgričavog i koštunjičavog voća

Popis tvrtki ili obrta s područja Općine Velika Ludina koje su proizvođači otpada:

Naziv tvrtke ili obrta	Naziv organizacijske jedinice na lokaciji	Opasan / Neopasan otpad	Proizvedeno u 2012. godini (t/god)
Podzemno skladište plina d.o.o.	Pogon PSP Okoli	Opasan	0,4
Podzemno skladište plina d.o.o.	Pogon PSP Okoli	Opasan	26
Fragaria d.o.o.	Katoličko Selišće	Opasan	0,8
Fragaria d.o.o.	Katoličko Selišće	Opasan	0,01
Fragaria d.o.o.	Katoličko Selišće	Opasan	0,03
Podzemno skladište plina d.o.o.	Pogon PSP Okoli	Opasan	256,5
Fragaria d.o.o.	Katoličko Selišće	Neopasan	5,5
Fragaria d.o.o.	Katoličko Selišće	Neopasan	0
Podzemno skladište plina d.o.o.	Pogon PSP Okoli	Opasan	57
Podzemno skladište plina d.o.o.	Pogon PSP Okoli	Opasan	0,64
Fragaria d.o.o.	Katoličko Selišće	Opasan	0,084
Fragaria d.o.o.	Katoličko Selišće	Opasan	0,001

Popis tvrtki i obrta na području Općine Velika Ludina čijom djelatnošću dolazi do emisija onečišćujućih tvari u vodi:

Naziv tvrtke ili obrta	Naziv org. jedinice na lokaciji	Vodno područje	Prijemnik	Onečišćujuća tvar	Količina ispuštanja 2012. god. (kg/god)
Podzemno skladište plina d.o.o.	Pogon PSP Okoli	vodno područje sliva Save	melioracijski kanal	Ukupna suspendirana tvar	20,8803
				Kemijska potrošnja kisika – dikromatom (kao O ₂) (KPKCr)	79,04685
				Biokemijska potrošnja kisika nakon n dana (BPKn)	34,30335

Popis tvrtki i obrta na području Općine Velika Ludina čijom djelatnošću dolazi do emisija onečišćujućih tvari u zrak:

Naziv tvrtke ili obrta	Naziv organ. jedinice na lok.	Onečišćujuća tvar	Prag tvari za zrak (kg/god)	Količina ispuštanja 2012. god. (kg/god)
Podzemno skladište plina d.o.o.	Pogon PSP Okoli	Oksidi dušika izraženi kao dušikov dioksid (NO ₂)	30	361504,6
INA-Industrija nafte d.d.	Centralna plinska stanica Okoli – Pogon Žutica	Oksidi dušika izraženi kao dušikov dioksid (NO ₂)	30	122
Podzemno skladište plina d.o.o.	Pogon PSP Okoli	Ugljikov monoksid (CO)	30	18683,8
Podzemno skladište plina d.o.o.	Pogon PSP Okoli	Ugljikov dioksid (CO ₂)	30.000	7495821
INA-Industrija nafte d.d.	Centralna plinska stanica Okoli – Pogon Žutica	Ugljikov dioksid (CO ₂)	30.000	68016

Lokacije odbačenog otpada (divlja odlagališta)

Na području Općine Velika Ludina trenutno postoji samo jedno divlje odlagalište u naselju Vidrenjak kod nasipa rijeke Česme.

3. RECIKLAŽNO DVORIŠTE

Reciklažno dvorište je nadzirani i ograđeni prostor namijenjen odvojenom prikupljanju i privremenom skladištenju manjih količina posebnih vrsta otpada (npr. otpadnog papira, drva, metala, stakla, plastike i tekstila, te krupnog (glomaznog) komunalnog otpada).

Prema Zakonu o održivom gospodarenju otpadom jedinica lokalne samouprave koja ima više od 1.500 stanovnika dužna je osigurati funkcioniranje najmanje jednog reciklažnog dvorišta i još po jedno na svakih idućih 25.000 stanovnika na svom području.

Naseljenost Općine Velika Ludina prema zadnjem popisu stanovništva iz 2011. godine koji je proveo Državni zavod za statistiku i to:

Naselje	Broj stanovnika	Muškarci	Žene
Gornja Vlahinička	271	135	136
Grabričina	40	18	22
Grabrov Potok	104	56	48
Katoličko Selišće	156	77	79
Kompator	80	41	39
Ludinica	14	6	8
Mala Ludina	159	82	77
Mustafina Klada	164	79	85
Okoli	278	137	141
Ruškovica	56	25	31
Velika Ludina	751	370	381
Vidrenjak	552	273	279
UKUPNO:	2.625	1.299	1.326

Općina Velika Ludina V. Izmjenama i dopunama Prostornog plana uređenja Općine Velika Ludina unijela je odabranu lokaciju za izgradnju reciklažnog dvorišta i odlagališta građevinskog otpada (k.č.br. 407/2, k.o. Vidrenjak).

Sukladno Zakonu o održivom gospodarenju otpadom, a u svrhu uspostave cjelovitog sustava gospodarenja otpadom, Općina Velika Ludina podnijela je u 2014. godini zahtjev Fondu za zaštitu okoliša i energetske učinkovitost za sufinanciranje izrade projektne dokumentacije potrebne za ishođenje lokacijske i građevinske dozvole u cilju građenja reciklažnog dvorišta, koje je i odobreno u 100 % iznosu od 58.750,00 kn.

4. OSIGURANA SREDSTVA U PRORAČUNU OPĆINE VELIKA LUDINA

Proračunom Općine Velika Ludina za 2015. godinu predviđeno je 120.000,00 kn za djelatnosti gospodarenja otpadom. Projekcija predviđenih troškova za 2016. godinu iznosi 120.000,00 kn, a za 2017. godinu 120.000,00 kn. Za sve dodatne troškove iz područja gospodarenja otpadom osigurat će se sredstva Rebalansom Proračuna.

Postupak izmjene Prostornog plana i priprema potrebne dokumentacije za izgradnju reciklažnog dvorišta provedene su tijekom 2014. godine, a u izvođenje građevinskih radova za izgradnju reciklažnog dvorišta krenuti će se kada se prikupi sva potrebna dokumentacija.

5. ZAKLJUČAK

Općina Velika Ludina će problem zbrinjavanja otpada za period 2014. – 2020. godine rješavati na postojećoj lokaciji odlagališta otpada Kutina. Ukoliko se u međuvremenu pronađe cjelovito rješenje gospodarenja otpadom na razini županije, otpad koji se danas odlaže na

lokaciji odlagališta otpada Kutina odvožit će se na novoizgrađeno, regionalno odlagalište komunalnog otpada.

Kretanje količina otpada u narednim godinama ovisit će o mnogim promjenama, primjerice demografskim, gospodarskim, sociološkim itd. Također, ovisit će i o provođenju mjera za postupanje s otpadom, kao što je: odvojeno skupljanje i odvoz otpada, odvojeno skupljanje i predavanje izdvojeno skupljenih sekundarnih sirovina prerađivačima itd.

Popisom količine otpada s područja Općine Velika Ludina u razdoblju 2008. do 2015. godine vidljivo je da se količine godišnjeg otpada znatno smanjuju, te treba nastaviti takav pozitivan trend smanjenja komunalnog otpada.

Prioritetna aktivnost Općine Velika Ludina je izgradnja i dovođenje u funkciju reciklažnog dvorišta.

III

Po usvajanju ovog Izvješća, isto se dostavlja Ministarstvu, Agenciji za zaštitu okoliša i Upravnom odjelu za zaštitu okoliša i prirode Sisačko-moslavačke županije.

REPUBLIKA HRVATSKA
SISAČKO-MOSLAVAČKA ŽUPANIJA
OPĆINA VELIKA LUDINA
NAČELNIK

KLASA: 351-01/16-01/03
URBROJ: 2176/19-01-16-2
Velika Ludina, 08.03.2016.

Načelnik:
Dražen Pavlović, v.r.

30.

Na temelju članka 44. Zakona o lokalnoj i područnoj (regionalnoj) samoupravi (N.N. 33/01, 60/01, 129/05, 109/07, 125/08, 36/09, 150/11 i 19/13) i članka 11. Pravilnika o materijalnim pravima djelatnika u Jedinstvenom upravnom odjelu – službi Općine Velika Ludina i ustanovama: Dječjem vrtiću Ludina i Knjižnici i čitaonici Velika Ludina (Službene novine Općine Velika Ludina broj: 7/11) i članka 57. Statuta Općine Velika Ludina ("Službene novine" Općine Velika Ludina broj: 6/09, 7/11, 2/13 i 6/14), donosim

O D L U K U**I**

Odobrava se isplata naknade za Uskrs djelatnicima Općine Velika Ludina u iznosu od 500,00 kn po djelatniku iz Proračuna Općine Velika Ludina za 2016. godinu i to:

- Marta Kucelj,
- Jelena Petreković,
- Mirjana Rajtora,
- Mirela Montag
- Verica Kesak,
- Dario Hegel,
- Biljana Marković.

II

Ova Odluka stupa na snagu danom donošenja, a objavit će se u „Službenim novinama Općine Velika Ludina“.

REPUBLIKA HRVATSKA
SISAČKO-MOSLAVAČKA ŽUPANIJA
OPĆINA VELIKA LUDINA
NAČELNIK

KLASA: 402-01/16-01/16
URBROJ: 2176/19-01-16-1
Velika Ludina, 16.03.2016.

Načelnik:
Dražen Pavlović, v.r.

31.

Na temelju članka 44. Zakona o lokalnoj i područnoj (regionalnoj) samoupravi (N.N. 33/01, 60/01, 129/05, 109/07, 125/08, 36/09, 150/11 i 19/13) i članka 11. Pravilnika o materijalnim pravima djelatnika u Jedinstvenom upravnom odjelu – službi Općine Velika Ludina i ustanovama: Dječjem vrtiću Ludina i Knjižnici i čitaonici Velika Ludina (Službene novine Općine Velika Ludina broj: 7/11) i članka 57. Statuta Općine Velika Ludina ("Službene novine" Općine Velika Ludina broj: 6/09, 7/11, 2/13 i 6/14), donosim

O D L U K U**I**

Odobrava se isplata naknade za Uskrs vježbenicima Općine Velika Ludina u iznosu od 300,00 kuna ponaosob:

- Loreni Beronić iz Popovače, Trnajec 32,
- Hrvoju Plaščaru iz Vidrenjaka, Ulica Vidra 1.

II

Ova Odluka stupa na snagu danom donošenja, a objavit će se u „Službenim novinama Općine Velika Ludina“.

REPUBLIKA HRVATSKA
SISAČKO-MOSLAVAČKA ŽUPANIJA
OPĆINA VELIKA LUDINA
NAČELNIK

KLASA: 402-01/16-01/16
URBROJ: 2176/19-01-16-4
Velika Ludina, 16.03.2016.

Načelnik:
Dražen Pavlović, v.r.

32.

Na temelju članka 44. Zakona o lokalnoj i područnoj (regionalnoj) samoupravi (N.N. 33/01, 60/01, 129/05, 109/07, 125/08, 36/09, 150/11 i 19/13) i članka 11. Pravilnika o materijalnim

pravima djelatnika u Jedinostvenom upravnom odjelu – službi Općine Velika Ludina i ustanovama: Dječjem vrtiću Ludina i Knjižnici i čitaonici Velika Ludina (Službene novine Općine Velika Ludina broj: 7/11) i članka 57. Statuta Općine Velika Ludina ("Službene novine" Općine Velika Ludina broj: 6/09, 7/11, 2/13 i 6/14), donosim

O D L U K U

I

Odobrava se isplata naknade za Uskrs Kristini Hajnić, djelatnici na zamjeni za porodiljni dopust ravnateljice Josipe Gašparec u Knjižnici i čitaonici Velika Ludina u iznosu od 500,00 kn iz Proračuna Općine Velika Ludina za 2016. godinu.

II

Ova Odluka stupa na snagu danom donošenja, a objavit će se u „Službenim novinama Općine Velika Ludina“.

REPUBLIKA HRVATSKA
SISAČKO-MOSLAVAČKA ŽUPANIJA
OPĆINA VELIKA LUDINA
NAČELNIK

KLASA: 402-01/16-01/16
URBROJ: 2176/19-01-16-2
Velika Ludina, 16.03.2016.

Načelnik:
Dražen Pavlović, v.r.

33.

Na temelju članka 44. Zakona o lokalnoj i područnoj (regionalnoj) samoupravi (N.N. 33/01, 60/01, 129/05, 109/07, 125/08, 36/09, 150/11 i 19/13) i članka 11. Pravilnika o materijalnim pravima djelatnika u Jedinostvenom upravnom odjelu – službi Općine Velika Ludina i ustanovama: Dječjem vrtiću Ludina i Knjižnici i čitaonici Velika Ludina (Službene novine Općine Velika Ludina broj: 7/11) i članka 57. Statuta Općine Velika Ludina ("Službene novine" Općine Velika Ludina broj: 6/09, 7/11, 2/13 i 6/14), donosim

O D L U K U

I

Odobrava se isplata naknade za Uskrs djelatnicama Dječjeg vrtića Ludina u iznosu od 500,00 kn po djelatniku iz Proračuna Općine Velika Ludina za 2016. godinu i to:

- Tajana Lidmila,
- Anita Vulinec,
- Kata Buić,
- Ivana Rzonek – Šimunović,
- Dijana Miletić,
- Mirjana Marković,
- Ksenija Tičak.

II

Ova Odluka stupa na snagu danom donošenja, a objavit će se u „Službenim novinama Općine Velika Ludina“.

REPUBLIKA HRVATSKA
SISAČKO-MOSLAVAČKA ŽUPANIJA
OPĆINA VELIKA LUDINA
NAČELNIK

KLASA: 402-01/16-01/16
URBROJ: 2176/19-01-16-3
Velika Ludina, 16.03.2016.

Načelnik:
Dražen Pavlović, v.r.

34.

Na temelju članka 44. Zakona o lokalnoj i područnoj (regionalnoj) samoupravi (N.N. 33/01, 60/01, 129/05, 109/07, 125/08, 36/09, 150/11, 144/12 i 19/13), članka 13.-17. Odluke o socijalnoj skrbi („Službene novine Općine Velika Ludina“ br. 4/13 i 9/13) i članka 57. Statuta Općine Velika Ludina („Službene novine“ Općine Velika Ludina broj: 6/09, 7/11, 2/13 i 6/14), na prijedlog Odbora za socijalnu skrb donosim slijedeću

O D L U K U

I

Odobrava se isplata jednokratne financijske pomoći prema zahtjevima osobama s područja Općine Velika Ludina i to:

RED. BR.	IME I PREZIME	ADRESA	OIB	Odobren iznos u kunama za:
1.	Horvat Tomislav	Okola 136, Velika Ludina	44134564645	1.000,00 kn za troškove liječenja bolesnog djeteta
2.	Mican Lucija	Vidrenjak, Mije Stuparića 60, Velika Ludina	86881829166	1.000,00 kn za podmirenje troškova boravka djeteta u Dječjem vrtiću Ludina
3.	Štefančić Tomislav	Vidrenjak, Kolodvorska 73	27828091268	300,00 kn za kupovinu drva i higijenskih potrepština
4.	Horvat Vera	Mustafine Klade, Staro Brdo 14, Velika Ludina	15709239689	500,00 kn za osnovne životne potrebe
5.	Mohar Željka	Mustafina Klada 45 Velika Ludina	07798718878	500,00 kn za kupnju namirnica za osnovne životne potrebe
6.	Vulama Ivana	Mustafina Klada 49, Velika Ludina	44068444151	500,00 kn za održavanje djeteta s posebnim potrebama
7.	Novak Ksenija	Mustafina Klada 37C, V. Ludina	87372111702	500,00 kn za školovanje djece
8.	Baričević Dijana	Mustafina Klada 38, Velika Ludina	31011600844	200,00 kn za plaćanje režijskih troškova
9.	Nikolić Snježana	Grabrov Potok, Farmerska ulica 22	50241832471	500,00 kuna za podmirenje troškova liječenja bolesnog djeteta
10.	Bogdan Ivica	Grabrov Potoka, Farmerska 22	63672967923	300,00 kn za troškove podmirenje električne energije
11.	Horvat Miroslav	Gornja Vlahinička, Moslavačka 119, Velika Ludina	88335585373	300,00 kuna za podmirenje troškova bolesnog djeteta

12.	Uroić Stjepan	Velike Ludine, Obrtnička ul. 81	11300820780	500,00 kuna za kupnju lijekova
13.	Levaković Slađani	Vidrenjak, Kolodvorska ulica 92/A, V. Ludina	63114448691	500,00 kuna za kupnju odjeće i obuće
14.	Šajnović Danijela	Vidrenjaka, Kolodvorska 92A, Velika Ludina	64879916465	300,00 kuna za podmirenje troškova električne energije.
15.	Lidmila Franjo	Velike Ludine, Obrtnička 75,	72770045352	500,00 kuna za kupnju namirnica za osnovne životne potrebe
16.	Stošić Kašnar Milica	Velika Ludina Obrtnička ulica 86		500,00 kuna za liječenje bolesnog djeteta

II

Odobrava se isplata naknade u iznosu od 200,00 kuna povodom Uskrsa osobama koji preko Centra za socijalnu skrb Kutina dobivaju zajamčenu minimalnu naknadu i to:

Red.br.	PREZIME	IME	OIB:	ADRESA:
1.	Atlja	Jela	27287906255	Kolodvorska 108, Vidrenjak
2.	Baričević	Ljubica	13497944708	Must. Klada 36, Mustafina Klada
3.	Bašak	Đurđica	64760151235	Must. Klada 8, Mustafina Klada
4.	Bogdan	Ivica	84525283804	Kolodvorska 87, Vidrenjak
5.	Bogdan	Ivica	63672967923	Farmerska Ulica 22, Grabrov Potok
6.	Bogdan	Damir	64719987327	Farmerska Ulica 22, Grabrov Potok
7.	Bogdan	Ljiljana	56318178949	Kolodvorska 90, Vidrenjak
8.	Bogdan	Miroslav	73066112359	Kolodvorska 87, Vidrenjak
9.	Bogdan	Stojanka	65175413513	Kolodvorska 90/1, Vidrenjak
10.	Bosak	Antun	91215097283	Moslavačkih Vinograda 16, Katoličko Selišće
11.	Hmorinski	Saša	07836723898	Moslavačka 100, G. Vlahinička
12.	Horvat	Miroslav	88335585373	Moslavačka 119, G. Vlahinička
13.	Horvat	Ružica	79761948989	Moslavačkih Vinograda 82, Katoličko Selišće
14.	Horvat	Željko	10486607204	Moslavačka 119, G. Vlahinička
15.	Horvat	Đuro	33596034701	Kolodvorska 92A, Vidrenjak
16.	Horvat	Zvonko	87832783932	Moslavačka 119, G. Vlahinička
17.	Horvat	Marina	97931735789	prebivalište: Moslavačka 52, Popovača; boravište: Moslavačka 80, G. Vlahinička
18.	Horvat	Milan	78416536883	Kolodvorska 92A, Vidrenjak
19.	Horvat	Zorica	41026232407	Prebivalište: Okoli 76, Okoli; boravište: Okoli 158, Okoli
20.	Horvat	Snježana	75342541023	Moslavačka 119, G. Vlahinička

21.	Hrastnik	Zdravko	17036961872	Mije Stuparića 115, Vidrenjak
22.	Ivanić	Mirjana	87394138728	Mije Stuparića 34, Vidrenjak
23.	Javurek	Tihomir	56273571855	Moslavačka 89, G. Vlahinička
24.	Jelaš	Franjo	84738558358	Moslavačka 73, G. Vlahinička
25.	Jušić	Milka	07386607274	Crkvena 97, Okoli
26.	Kasalo	Marijan	38962670120	Moslavačka 25, Velika Ludina
27.	Kesak	Dražen	50243123467	Obrtnička 75 A, Velika Ludina
28.	Kinder	Drago	58233513040	Prebivalište: Katoličko Selište 89, Katoličko Selišće; boravište: Okašinec 29, Novoselec
29.	Krupička	Franjo	49496618506	Moslavačkih Vinograda 20 A, Katoličko Selišće
30.	Martinek	Mara	68677653741	Mije Stuparića 70, Vidrenjak
31.	Mihelčić	Andrijana	64152987155	Moslavačka 12, G. Vlahinička
32.	Pelegrin	Selma	60749091392	Crkvena 14, Okoli
33.	Petrlić	Mladen	66458525620	Čazmanska 27, Grabričina
34.	Pranjić	Tadija	83160692588	Moslavačka 25, G. Vlahinička
35.	Puhek	Slavko	53558132329	Moslavačka 91, G. Vlahinička
36.	Smiljanec	Ivan	12680441492	Vidrenjak 12, Vidrenjak
37.	Stošić	Katica	87599829005	Obrtnička 86, Velika Ludina
38.	Stresec	Željko	94944274322	Plinska 11, Okoli
39.	Šajnović	Danijela	64879916465	Kolodvorska 92 A, Vidrenjak
40.	Šanjčić	Anđelko	99554861531	Prebivalište: Crkvena 78, Okoli; boravište: Vinogradska 73, G. Gračenica
41.	Štefančić	Tomislav	27828091268	Kolodvorska 73, Vidrenjak
42.	Šupljika	Stjepan	99254457171	Mala Ludina 9, Mala Ludina
43.	Tutić	Pejo	87899822367	Mije Stuparića 84, Vidrenjak
44.	Zimić	Lea	45437702439	Moslavačkih Brigada 37, V. Ludina

III

Financijska sredstva iz točke I. i II. ove Odluke isplatit će se iz Proračuna Općine Velika Ludina i objavit u "Službenim novinama Općine Velika Ludina".

REPUBLIKA HRVATSKA
SISAČKO-MOSLAVAČKA ŽUPANIJA
OPĆINA VELIKA LUDINA
NAČELNIK

KLASA: 550-01/16-01/04
URBROJ: 2176/19-01-16-19
Velika Ludina, 18.03.2016.

Načelnik:
Dražen Pavlović, v.r.

ODLUKE OPĆINSKOG IZBORNOG POVJERENSTVA

18.

Na temelju članka 29. Odluke o izboru članova vijeća mjesnih odbora na području Općine Velika Ludina („Službenim novinama Općine Velika Ludina“ broj: 7/15, 9/15) Općinsko izborno povjerenstvo za mjesne izbore (u daljnjem tekstu: Izborno povjerenstvo), propisuje

**OBVEZNE UPUTE BROJ MO-IV
o pravima i dužnostima promatrača i o načinu promatranja rada tijela
za provođenje izbora za članove vijeća mjesnih odbora
na području Općine Velika Ludina**

1. Političke stranke registrirane u Republici Hrvatskoj koje su predložile kandidacijsku listu i birači koji su predložili kandidacijsku listu grupe birača za izbor članova vijeća mjesnih odbora na području Općine Velika Ludina, kao i nevladine udruge registrirane u Republici Hrvatskoj te međunarodne organizacije koje djeluju u Republici Hrvatskoj mogu odrediti promatrače koji će pratiti provedbu izbora tijekom čitavog izbornog postupka.

Sukladno članku 120. Zakona o lokalnim izborima i članka 33. Odluke o izboru članova vijeća mjesnih odbora na području Općine Velika Ludina, pozivaju se ovlaštteni predlagatelji iz prethodnog stavka da zahtjev za promatranjem izbora kao i popis promatrača dostavi Izbornom povjerenstvu najkasnije 4 dana prije dana održavanja izbora.

2. Izborno povjerenstvo za izbor članova vijeća mjesnih odbora i birački odbori dužni su omogućiti promatračima promatranje i praćenje svog rada (dalje: izborna tijela).
3. Kandidat za člana vijeća mjesnog odbora ne može biti promatrač.
4. Rad pojedinog izbornog tijela može istovremeno promatrati i pratiti po jedan promatrač svake političke stranke, birača ili nevladine udruge.
5. Promatrači koji na dan održavanja izbora namjeravaju pratiti rad izbornog tijela moraju se prijaviti predsjedniku ili članu izbornog tijela, a biračkom odboru prije početka glasovanja, a najkasnije do 07,00 sati.

Promatrač je dužan izbornom tijelu čiji će rad promatrati predočiti potvrdu političke stranke koja ga je odredila, potvrdu podnositelja prijave kandidacijske liste grupe birača, odnosno potvrdu nevladine udruge koja ga je odredila.

Potvrdu iz prethodnog stavka izdaje i potpisuje osoba koja je ovlaštena statutom ili odlukom donesenom na temelju statuta za zastupanje političke stranke, odnosno nevladine udruge, ako i punomoćnik kojega ta osoba ovlasti, te osoba koje je predlagatelj ili podnositelj prijave kandidacijske liste grupe birača.

6. Izorno tijelo čiji se rad promatra može ograničiti broj promatrača ako nedostatak prostora ili drugi neotklonjivi razlozi ne dopuštaju istovremeno promatranje svim promatračima. Pri tome će voditi računa da pripreme za provođenje izbor, a naročito glasovanje, bude provedeno neometano i u normalnim uvjetima, uz puno poštivanje tajnosti glasovanja i sigurnosti birača.
7. Promatrači su ovlašteni priopćiti svoja zapažanja o nepravilnostima u radu izbornih tijela i druge primjedbe predstavniku izbornog tijela. Promatrači su ovlašteni stavljati obrazložene primjedbe na sadržaj zapisnika o radu izbornog tijela, koje će unijeti u zapisnik, s time da sadržaj unesenih primjedaba potpisuje promatrač koji je primjedbu sastavio. Promatrač ima pravo tražiti i dobiti presliku zapisnika o radu izbornog tijela.
8. Promatrači mogu boraviti u prostorijama u kojima se glasuje i prisustvovati radu biračkih odbora za vrijeme pripremanja biračkog mjesta prije njegova otvaranja, za vrijeme glasovanja, prebrojavanja glasačkih listića i utvrđivanja rezultata glasovanja.
9. Promatrači ne smiju ometati rad izbornih tijela. Promatrači koji prisustvuju glasovanju ne smiju razgovarati s biračima koji su pristupili glasovanju niti im iznositi svoja zapažanja ili prigovore o radu biračkog odbora ili na drugi način na njih utjecati. Promatrač je dužan, u slučaju da mu se birač obrati, uputiti ga predsjedniku ili članu biračkog odbora. Promatrač ne smije nositi oznake, značke ili promidžbene materijale neke političke stranke, odnosno kandidacijske liste grupe birača te tonsko i video snimanje.
10. Predsjednik izbornog tijela udaljiti će promatrača ili sve promatrače ako nakon usmene opomene nastave ometati radi zbornog tijela.
11. Ove Obvezne upute stupaju na snagu danom donošenja, a objavit će se u „Službenim novinama Općine Velika Ludina“.

REPUBLIKA HRVATSKA
SISAČKO-MOSLAVAČKA ŽUPANIJA
OPĆINA VELIKA LUDINA
OPĆINSKO IZBORNO POVJERENSTVO
ZA MJESNE IZBORE

KLASA: 013-02/16-01/01
URBROJ: 2176/19-03-16-37
Velika Ludina, 29.01.2016.

PREDSJEDNIK:
Jelena Petreković, v.r.

19.

Na temelju članka 29. Odluke o izboru članova vijeća mjesnih odbora na području Općine Velika Ludina („Službene novine Općine Velika Ludina“ broj: 7/15, 9/15) Općinsko izorno povjerenstvo za mjesne izbore (u daljnjem tekstu: Izorno povjerenstvo), propisuje

OBVEZNE UPUTE BROJ MO-V

o načinu uređenja prostorija u kojima će se glasovati na biračkom mjestu

1. Kako bi se poštivala pravila o zabrani pogodovanja bilo koje političke stranke, ili bilo kojeg kandidata, u prostorijama u kojima će se glasovati mogu se isticati samo državni i općinski simboli – grb i zastava Republike Hrvatske, grb i zastava Općine Velika Ludina i grbovi i zastave MO i vatrogasnih društava.
2. Prostorije u kojima će se glasovati moraju se urediti i opremiti na način da se osigura tajnost glasovanja, dakle tako da nitko iz ostalog dijela prostorije ne može vidjeti kako je glasač popunio glasački listić.
3. Birački odbor na svakom biračkom mjestu dužan je neposredno prije otvaranja birališta na vidljivo mjesto istaknuti sve kandidacijske liste s pregledno navedenim imenima svih kandidata za vijeće mjesnog odbora za koje se glasuje.
4. Na biračkom mjestu ne smije biti promidžbeni materijal, kao niti u neposrednoj blizini biračkog mjesta.
5. Birački odbor je dužan na prednju stranu glasačke kutije istaknuti glasački listić kakav se ubacuje u glasačku kutiju.
6. Ove Obvezne upute stupaju na snagu danom donošenja, a objavit će se u „Službenim novinama Općine Velika Ludina“.

REPUBLIKA HRVATSKA
SISAČKO-MOSLAVAČKA ŽUPANIJA
OPĆINA VELIKA LUDINA
OPĆINSKO IZBORNO POVJERENSTVO
ZA MJESNE IZBORE

KLASA: 013-02/16-01/01
URBROJ: 2176/19-03-16-40
Velika Ludina, 03.02.2016.

PREDSJEDNIK:
Jelena Petreković, v.r.

20.

Na temelju članka 29. Odluke o izboru članova vijeća mjesnih odbora na području Općine Velika Ludina („Službene novine Općine Velika Ludina“ broj: 7/15, 9/15) Općinsko izborno povjerenstvo za mjesne izbore (u daljnjem tekstu: Izborno povjerenstvo), propisuje

OBVEZNE UPUTE BROJ MO-VI**o načinu glasovanja nepismenih osoba, osoba s tjelesnom manom ili težom bolesti**

1. Glasovanje se obavlja osobno na biračkom mjestu, glasačkim listićem, što znači da nitko ne može glasovati putem druge osobe.
Izuzetno, birač koji zbog kakve tjelesne mane (slijepa osoba, osoba bez ruku i sl.) ili zbog toga što je nepismen ne bi mogao samostalno glasovati, može doći na biralište s drugom osobom koja je pismena i koja će po njegovoj ovlasti i uputi zaokružiti redni broj ispred naziva kandidacijske liste.

2. Kad birač zbog teže bolesti, tjelesnog oštećenja ili nemoći nije u mogućnosti pristupiti na biračko mjesto (jer se nalazi u bolnici, bolestan kod kuće, jer je invalidna li nepokretna osoba i sl.), a izrazi želju da glasuje, obavijestit će o tome birački odbor koji će mu omogućiti glasovanje. U tu svrhu predsjednik biračkog odbora određuje najmanje dva (2) člana biračkog odbora koji će posjetiti birača u mjestu gdje se nalazi i omogućiti mu glasovanje, vodeći računa o tajnosti glasovanja. Birač će sam staviti svoj glasački listić u zasebnu omotnicu (kuvertu) i zatvoriti je u prisutnosti člana biračkog odbora, koji će je kada dođu na biračko mjesto, ubaciti u glasačku kutiju. Glasovanje na opisan način u prethodnom stavku obaviti će se samo u slučaju ako je birač dostupan biračkom odboru i ako je birački odbor pravovremeno obaviješten o tom načinu glasovanja.
3. Glasovanje osoba iz točaka 1. i 2. ovih Obvezatnih uputa poimenično će se iskazati u zapisniku o radu biračkih odbora.
4. Ove Obvezne upute stupaju na snagu danom donošenja, a objavit će se u „Službenim novinama Općine Velika Ludina“.

REPUBLIKA HRVATSKA
SISAČKO-MOSLAVAČKA ŽUPANIJA
OPĆINA VELIKA LUDINA
OPĆINSKO IZBORNO POVJERENSTVO
ZA MJESNE IZBORE

KLASA: 013-02/16-01/01
URBROJ: 2176/19-03-16-41
Velika Ludina, 03.02.2016.

PREDSJEDNIK:
Jelena Petreković, v.r.

21.

Na temelju članka 29. Odluke o izboru članova vijeća mjesnih odbora na području Općine Velika Ludina („Službene novine Općine Velika Ludina“ broj: 7/15, 9/15) Općinsko izborno povjerenstvo za mjesne izbore (u daljnjem tekstu: Izborno povjerenstvo), objavljuje slijedeće

**REZULTATE IZBORA
ZA VIJEĆE MJESNOG ODBORA
MUSTAFINA KLADA**

U popisu birača za Mjesni odbor **Mustafina Klada** upisano je 128 birača od čega je ukupno glasovalo 75, važećih je bilo 75 glasačka listića i 0 nevažeća glasačka listića.

REZULTATI GLASOVANJA ZA IZBOR ČLANOVA

1. Lista HRVATSKA DEMOKRATSKA ZAJEDNICA – HDZ dobila je glasova 35
2. Lista HRVATSKA SELJAČKA STRANKA – HSS dobila je glasova 40

Prema tome IZABRANO JE 3 članova vijeća Mjesnog odbora, kako slijedi:

- 2 kandidata sa liste HRVATSKE SELJAČKE STRANKE – HSS (53,3%)
- 1 kandidat sa liste HRVATSKE DEMOKRATSKE ZAJEDNICE – HDZ (46,7%).

Sa kandidacijske liste HRVATSKE SELJAČKE STRANKE – HSS za članove vijeća mjesnog odbora izabrani su:

1. FRANJO PETIR
2. MARINA PRIGOREC

Sa kandidacijske liste HRVATSKE DEMOKRATSKE ZAJEDNICE – HDZ za članove vijeća mjesnog odbora izabrani su:

1. MONIKA VULAMA.

REPUBLIKA HRVATSKA
SISAČKO-MOSLAVAČKA ŽUPANIJA
OPĆINA VELIKA LUDINA
OPĆINSKO IZBORNO POVJERENSTVO
ZA MJESNE IZBORE

KLASA: 013-02/16-01/01
UBROJ: 2176/19-03-16-42
Velika Ludina, 08.02.2016.

PREDSJEDNIK:
Jelena Petreković, v.r.

22.

Na temelju članka 29. Odluke o izboru članova vijeća mjesnih odbora na području Općine Velika Ludina („Službene novine Općine Velika Ludina“ broj: 7/15, 9/15) Općinsko izborno povjerenstvo za mjesne izbore (u daljnjem tekstu: Izborno povjerenstvo), objavljuje slijedeće

REZULTATE IZBORA ZA VIJEĆE MJESNOG ODBORA KOMPATOR

U popisu birača za Mjesni odbor **Kompator** upisano je 71 birača od čega je ukupno glasovalo 24, važećih je bilo 24 glasačka listića i 0 nevažeća glasačka listića.

REZULTATI GLASOVANJA ZA IZBOR ČLANOVA

1. Lista HRVATSKA STRANKA PRAVA DR. ANTE STARČEVIĆ
- HSP – AS dobila je glasova 15
2. Lista HRVATSKA SELJAČKA STRANKA – HSS dobila je glasova 9

Prema tome IZABRANO JE 3 članova vijeća Mjesnog odbora, kako slijedi:

- 2 kandidata sa liste HRVATSKE STRANKE PRAVA DR. ANTE STARČEVIĆ – HSP-AS (62,5%)
- 1 kandidata sa liste HRVATSKE SELJAČKE STRANKE – HSS (37,5%)

Sa kandidacijske liste HRVATSKE STRANKE PRAVA DR. ANTE STARČEVIĆ – HSP-AS za članove vijeća mjesnog odbora izabrani su:

1. MARIO NOVAK
2. DAVORKA BOČKOR

Sa kandidacijske liste HRVATSKE SELJAČKE STRANKE – HSS za članove vijeća mjesnog odbora izabrani su:

1. IVICA NAGLIĆ.

REPUBLIKA HRVATSKA
SISAČKO-MOSLAVAČKA ŽUPANIJA
OPĆINA VELIKA LUDINA
OPĆINSKO IZBORNO POVJERENSTVO
ZA MJESNE IZBORE

KLASA: 013-02/16-01/01
UBROJ: 2176/19-03-16-43
Velika Ludina, 08.02.2016.

PREDSJEDNIK:
Jelena Petreković, v.r.

23.

Na temelju članka 29. Odluke o izboru članova vijeća mjesnih odbora na području Općine Velika Ludina („Službene novine Općine Velika Ludina“ broj: 7/15, 9/15) Općinsko izborno povjerenstvo za mjesne izbore (u daljnjem tekstu: Izborno povjerenstvo), objavljuje slijedeće

**REZULTATE IZBORA
ZA VIJEĆE MJESNOG ODBORA
RUŠKOVICA**

U popisu birača za Mjesni odbor **Ruškovica** upisano je 43 birača od čega je ukupno glasovalo 18, važećih je bilo 18 glasačka listića i 0 nevažeća glasačka listića.

REZULTATI GLASOVANJA ZA IZBOR ČLANOVA

1. Lista HRVATSKA STRANKA PRAVA DR. ANTE STARČEVIĆ
- HSP – AS dobila je glasova 18

Prema tome IZABRANO JE 3 člana vijeća Mjesnog odbora, kako slijedi:

- 3 kandidata sa liste HRVATSKE STRANKE PRAVA DR. ANTE STARČEVIĆ
– HSP-AS (100%)

Sa kandidacijske liste HRVATSKE STRANKE PRAVA DR. ANTE STARČEVIĆ – HSP-AS za članove vijeća mjesnog odbora izabrani su:

1. DRAŽEN PLEŠE
2. DRAŽEN GRENKOVIĆ
3. MARIO ŠIMAC.

REPUBLIKA HRVATSKA
SISAČKO-MOSLAVAČKA ŽUPANIJA
OPĆINA VELIKA LUDINA
OPĆINSKO IZBORNO POVJERENSTVO
ZA MJESNE IZBORE

KLASA: 013-02/16-01/01
UBROJ: 2176/19-03-16-44
Velika Ludina, 08.02.2016.

PREDSJEDNIK:
Jelena Petreković, v.r.

24.

Na temelju članka 29. Odluke o izboru članova vijeća mjesnih odbora na području Općine Velika Ludina („Službene novine Općine Velika Ludina“ broj: 7/15, 9/15) Općinsko izborno povjerenstvo za mjesne izbore (u daljnjem tekstu: Izborno povjerenstvo), objavljuje slijedeće

REZULTATE IZBORA ZA VIJEĆE MJESNOG ODBORA Mala Ludina

U popisu birača za Mjesni odbor **Mala Ludina** upisano je 126 birača od čega je ukupno glasovalo 53, važećih je bilo 53 glasačka listića i 0 nevažeća glasačka listića.

REZULTATI GLASOVANJA ZA IZBOR ČLANOVA

1. Lista HRVATSKA STRANKA PRAVA DR. ANTE STARČEVIĆ
– HSP-AS dobila je glasova 40
2. Lista HRVATSKA SELJAČKA STRANKA – HSS dobila je glasova 13

Prema tome IZABRANO JE 3 članova vijeća Mjesnog odbora, kako slijedi:

- 3 kandidata sa liste HRVATSKE STRANKA PRAVA DR. ANTE STARČEVIĆ
– HSP-AS (75,5%),
- 0 kandidata sa liste HRVATSKE SELJAČKE STRANKE – HSS (24,5%)

Sa kandidacijske liste HRVATSKE STRANKE PRAVA DR. ANTE STARČEVIĆ – HSP-AS za članove vijeća mjesnog odbora izabrani su:

1. MARICA SLIŠKO
2. ŠTEFICA ŽUPANČIĆ
3. DRAGICA KRALJ.

REPUBLIKA HRVATSKA
SISAČKO-MOSLAVAČKA ŽUPANIJA
OPĆINA VELIKA LUDINA
OPĆINSKO IZBORNO POVJERENSTVO
ZA MJESNE IZBORE

KLASA: 013-02/16-01/01
UBROJ: 2176/19-03-16-45
Velika Ludina, 08.02.2016.

PREDSJEDNIK:
Jelena Petreković, v.r.

25.

Na temelju članka 29. Odluke o izboru članova vijeća mjesnih odbora na području Općine Velika Ludina („Službene novine Općine Velika Ludina“ broj: 7/15, 9/15) Općinsko izborno povjerenstvo za mjesne izbore (u daljnjem tekstu: Izborno povjerenstvo), objavljuje slijedeće

**REZULTATE IZBORA
ZA VIJEĆE MJESNOG ODBORA
GRABRIČINA**

U popisu birača za Mjesni odbor **Grabričina** upisano je 29 birača od čega je ukupno glasovalo 19, važećih je bilo 19 glasačka listića i 0 nevažeća glasačka listića.

REZULTATI GLASOVANJA ZA IZBOR ČLANOVA

1. Lista HRVATSKA DEMOKRATSKA ZAJEDNICA – HDZ dobila je glasova 6
2. Lista HRVATSKA SELJAČKA STRANKA – HSS dobila je glasova 13

Prema tome IZABRANO JE 3 članova vijeća Mjesnog odbora, kako slijedi:

- 2 kandidata sa liste HRVATSKE SELJAČKE STRANKE - HSS (68,4%)
- 1 kandidat sa liste HRVATSKE DEMOKRATSKE ZAJEDNICE – HDZ (31.6%)

Sa kandidacijske liste HRVATSKE SELJAČKE STRANKE – HSS za članove vijeća mjesnog odbora izabrani su:

1. ZLATKO PETRLIĆ
2. RUŽA PETRLIĆ

Sa kandidacijske liste HRVATSKE DEMOKRATSKE ZAJEDNICE – HDZ za članove vijeća mjesnog odbora izabran je:

1. ILIJA RAŠIĆ.

REPUBLIKA HRVATSKA
SISAČKO-MOSLAVAČKA ŽUPANIJA
OPĆINA VELIKA LUDINA
OPĆINSKO IZBORNO POVJERENSTVO
ZA MJESNE IZBORE

KLASA: 013-02/16-01/01
UBROJ: 2176/19-03-16-46
Velika Ludina, 08.02.2016.

PREDSJEDNIK:
Jelena Petreković, v.r.

26.

Na temelju članka 29. Odluke o izboru članova vijeća mjesnih odbora na području Općine Velika Ludina („Službene novine Općine Velika Ludina“ broj: 7/15, 9/15) Općinsko izborno povjerenstvo za mjesne izbore (u daljnjem tekstu: Izborno povjerenstvo), objavljuje slijedeće

REZULTATE IZBORA ZA VIJEĆE MJESNOG ODBORA VIDRENJAK

U popisu birača za Mjesni odbor **Vidrenjak** upisano je 412 birača od čega je ukupno glasovalo 31, važećih je bilo 28 glasačka listića i 3 nevažeća glasačka listića.

REZULTATI GLASOVANJA ZA IZBOR ČLANOVA

1. Lista HRVATSKA STRANKA PRAVA DR. ANTE STARČEVIĆ
- HSP-AS dobila je glasova 28

Prema tome IZABRANO JE 5 članova vijeća Mjesnog odbora, kako slijedi:

- 5 kandidata sa liste HRVATSKE STRANKE PRAVA DR. ANTE STARČEVIĆ – HSP-AS (100%)

Sa kandidacijske liste HRVATSKE STRANKE PRAVA DR. ANTE STARČEVIĆ – HSP-AS za članove vijeća mjesnog odbora izabrani su:

1. IVICA ŠĆURI
2. ANITA MILAŠINOVIĆ
3. VINKO BIOČIĆ
4. KATARINA MOGULJAK
5. ZLATKO MIKAC.

REPUBLIKA HRVATSKA
SISAČKO-MOSLAVAČKA ŽUPANIJA
OPĆINA VELIKA LUDINA
OPĆINSKO IZBORNO POVJERENSTVO
ZA MJESNE IZBORE

KLASA: 013-02/16-01/01
UBROJ: 2176/19-03-16-47
Velika Ludina, 08.02.2016.

PREDSJEDNIK:

Jelena Petreković, v.r.

27.

Na temelju članka 29. Odluke o izboru članova vijeća mjesnih odbora na području Općine Velika Ludina („Službene novine Općine Velika Ludina“ broj: 7/15, 9/15) Općinsko izborno povjerenstvo za mjesne izbore (u daljnjem tekstu: Izborno povjerenstvo), objavljuje slijedeće

REZULTATE IZBORA ZA VIJEĆE MJESNOG ODBORA OKOLI

U popisu birača za Mjesni odbor **Okoli** upisano je 238 birača od čega je ukupno glasovalo 59, važećih je bilo 59 glasačka listića i 0 nevažeća glasačka listića.

REZULTATI GLASOVANJA ZA IZBOR ČLANOVA

1. Lista HRVATSKA STRANKA PRAVA DR. ANTE STARČEVIĆ – HSP-AS
dobila je glasova 31
2. Lista HRVATSKA SELJAČKA STRANKA – HSS
dobila je glasova 12
3. Lista SOCIJALDEMOKRATSKA PARTIJA HRVATSKE- SDP
dobila je glasova 16

Prema tome IZABRANO JE 3 članova vijeća Mjesnog odbora, kako slijedi:

- 2 kandidata sa liste HRVATSKE STRANKE PRAVA DR. ANTE STARČEVIĆ – HSP-AS (52,5%)
- 1 kandidat sa liste SOCIJALDEMOKRATSKA PARTIJA HRVATSKE – SDP (27,1%),
- 0 kandidata sa liste HRVATSKE SELJAČKE STRANKE – HSS (20,3%)

Sa kandidacijske liste HRVATSKE STRANKE PRAVA DR. ANTE STARČEVIĆ – HSP-AS za članove vijeća mjesnog odbora izabrani su:

1. ZLATKO TESAREK
2. KRISTIJAN ČARGAR.

Sa kandidacijske liste SOCIJALDEMOKRATSKA PARTIJA HRVATSKE – SDP za članove vijeća mjesnog odbora izabrana je:

1. NADA JAGATIĆ.

REPUBLIKA HRVATSKA
SISAČKO-MOSLAVAČKA ŽUPANIJA
OPĆINA VELIKA LUDINA
OPĆINSKO IZBORNO POVJERENSTVO
ZA MJESNE IZBORE

KLASA: 013-02/16-01/01

UBROJ: 2176/19-03-16-48

Velika Ludina, 08.02.2016.

PREDSJEDNIK:
Jelena Petreković, v.r.

28.

Na temelju članka 29. Odluke o izboru članova vijeća mjesnih odbora na području Općine Velika Ludina („Službene novine Općine Velika Ludina“ broj: 7/15, 9/15) Općinsko izborno povjerenstvo za mjesne izbore (u daljnjem tekstu: Izborno povjerenstvo), objavljuje slijedeće

**REZULTATE IZBORA
ZA VIJEĆE MJESNOG ODBORA
VELIKA LUDINA**

U popisu birača za Mjesni odbor **Velika Ludina** upisano je 622 birača od čega je ukupno glasovalo 117, važećih je bilo 114 glasačka listića i 3 nevažeća glasačka listića.

REZULTATI GLASOVANJA ZA IZBOR ČLANOVA

1. Lista HRVATSKE STRANKE PRAVA DR. ANTE STARČEVIĆ
– HSP-AS
dobila je glasova 74
2. Lista HRVATSKA SELJAČKA STRANKA – HSS
dobila je glasova 18
3. Lista SOCIJALDEMOKRATSKA PARTIJA HRVATSKE- SDP
dobila je glasova 22

Prema tome IZABRANO JE 5 članova vijeća Mjesnog odbora, kako slijedi:

- 4 kandidata sa liste HRVATSKE STRANKE PRAVA DR. ANTE STARČEVIĆ – HSP-AS (64,9),
- 1 kandidat sa liste SOCIJALDEMOKRATSKE PARTIJE HRVATSKE – SDP (19,3%),
- 0 kandidata sa liste HRVATSKE SELJAČKE STRANKE – HSS (15,8%)

Sa kandidacijske liste HRVATSKE STRANKE PRAVA DR. ANTE STARČEVIĆ – HSP-AS za članove vijeća mjesnog odbora izabrani su:

1. DARIO HEGEL
2. MARIN LIDMILA
3. FRANJO LOM,
4. VLADO KONDRES.

Sa kandidacijske liste SOCIJALDEMOKRATSKE PARTIJE HRVATSKE – SDP za članove vijeća mjesnog odbora izabran je:

1. MILAN ERMACORA.

REPUBLIKA HRVATSKA
SISAČKO-MOSLAVAČKA ŽUPANIJA
OPĆINA VELIKA LUDINA
OPĆINSKO IZBORNO POVJERENSTVO
ZA MJESNE IZBORE

KLASA: 013-02/16-01/01
UBROJ: 2176/19-03-16-49
Velika Ludina, 08.02.2016.

PREDSJEDNIK:
Jelena Petreković, v.r.

29.

Na temelju članka 29. Odluke o izboru članova vijeća mjesnih odbora na području Općine Velika Ludina („Službene novine Općine Velika Ludina“ broj: 7/15, 9/15) Općinsko izborno povjerenstvo za mjesne izbore (u daljnjem tekstu: Izborno povjerenstvo), objavljuje slijedeće

REZULTATE IZBORA ZA VIJEĆE MJESNOG ODBORA GRABROV POTOK

U popisu birača za Mjesni odbor **Grabrov Potok** upisano je 85 birača od čega je ukupno glasovalo 31, važećih je bilo 30 glasačka listića i 1 nevažeća glasačka listića.

REZULTATI GLASOVANJA ZA IZBOR ČLANOVA

1. Lista HRVATSKA DEMOKRATSKA ZAJEDNICA – HDZ dobila je glasova 11
2. Lista SOCIJALDEMOKRATSKA PARTIJA HRVATSKE – SDP dobila je glasova 19

Prema tome IZABRANO JE 3 članova vijeća Mjesnog odbora, kako slijedi:

- 2 kandidat sa liste SOCIJALDEMOKRATSKA PARTIJA HRVATSKE – SDP (63,3%)
- 1 kandidat sa liste HRVATSKA DEMOKRATSKA ZAJEDNICA – HDZ (36,7%)

Sa kandidacijske liste SOCIJALDEMOKRATSKA PARTIJA HRVATSKE – SDP za članove vijeća mjesnog odbora izabrani su:

1. IVAN ČUKOVIĆ
2. DEAN GREČAN.

Sa kandidacijske liste HRVATSKE DEMOKRATSKE ZAJEDNICE – HDZ za članove vijeća mjesnog odbora izabran je:

1. MLADEN GVOZDANOVIĆ

REPUBLIKA HRVATSKA
SISAČKO-MOSLAVAČKA ŽUPANIJA
OPĆINA VELIKA LUDINA
OPĆINSKO IZBORNO POVJERENSTVO
ZA MJESNE IZBORE

KLASA: 013-02/16-01/01

UBROJ: 2176/19-03-16-50

Velika Ludina, 08.02.2016.

PREDSJEDNIK:
Jelena Petreković, v.r.

30.

Na temelju članka 29. Odluke o izboru članova vijeća mjesnih odbora na području Općine Velika Ludina („Službene novine Općine Velika Ludina“ broj: 7/15, 9/15) Općinsko izborno povjerenstvo za mjesne izbore (u daljnjem tekstu: Izborno povjerenstvo), objavljuje slijedeće

**REZULTATE IZBORA
ZA VIJEĆE MJESNOG ODBORA
GORNJA VLAHINIČKA**

U popisu birača za Mjesni odbor **Gornja Vlahinička** upisano je 217 birača od čega je ukupno glasovalo 41, važećih je bilo 40 glasačka listića i 1 nevažeća glasačka listića.

REZULTATI GLASOVANJA ZA IZBOR ČLANOVA

1. Lista HRVATSKE STRANKE PRAVA DR. ANTE STARČEVIĆ
– HSP-AS dobila je glasova 16
2. Lista HRVATSKA SELJAČKA STRANKA – HSS dobila je glasova 24

Prema tome IZABRANO JE 3 članova vijeća Mjesnog odbora, kako slijedi:

- 2 kandidata sa liste HRVATSKE SELJAČKE STRANKE – HSS (60,0%)
- 1 kandidat sa liste HRVATSKE STRANKE PRAVA DR. ANTE STARČEVIĆ
– HSP-AS (40,0%)

Sa kandidacijske liste HRVATSKE SELJAČKE STRANKE – HSS za članove vijeća mjesnog odbora izabrani su:

1. ČEDO PELEGRIN
2. GORDANA ŠKREBAJLO

Sa kandidacijske liste HRVATSKE STRANKE PRAVA DR. ANTE STARČEVIĆ – HSP-AS za članove vijeća mjesnog odbora izabran je:

1. DARKO MARTINOVIĆ.

REPUBLIKA HRVATSKA
SISAČKO-MOSLAVAČKA ŽUPANIJA
OPĆINA VELIKA LUDINA
OPĆINSKO IZBORNO POVJERENSTVO
ZA MJESNE IZBORE

KLASA: 013-02/16-01/01

UBROJ: 2176/19-03-16-51

Velika Ludina, 08.02.2016.

PREDSJEDNIK:
Jelena Petreković, v.r.

31.

Na temelju članka 29. Odluke o izboru članova vijeća mjesnih odbora na području Općine Velika Ludina („Službene novine Općine Velika Ludina“ broj: 7/15, 9/15) Općinsko izborno povjerenstvo za mjesne izbore (u daljnjem tekstu: Izborno povjerenstvo), objavljuje slijedeće

**REZULTATE IZBORA
ZA VIJEĆE MJESNOG ODBORA
LUDINICA**

U popisu birača za Mjesni odbor **Ludinica** upisano je 11 birača od čega je ukupno glasovalo 3, važećih je bilo 3 glasačka listića i 0 nevažeća glasačka listića.

REZULTATI GLASOVANJA ZA IZBOR ČLANOVA

1. Lista HRVATSKA DEMOKRATSKA ZAJEDNICA – HDZ dobila je glasova 3

Prema tome IZABRANO JE 3 članova vijeća Mjesnog odbora, kako slijedi:

- 3 kandidata sa liste HRVATSKE DEMOKRATSKE ZAJEDNICE – HDZ (100%)

Sa kandidacijske liste HRVATSKE DEMOKRATSKE ZAJEDNICE – HDZ za članove vijeća mjesnog odbora izabrani su:

1. IVAN ŠIMUNIĆ
2. DAMIR ŠIMUNIĆ
3. ZVJEZDANA ŠIMUNIĆ.

REPUBLIKA HRVATSKA
SISAČKO-MOSLAVAČKA ŽUPANIJA
OPĆINA VELIKA LUDINA
OPĆINSKO IZBORNO POVJERENSTVO
ZA MJESNE IZBORE

KLASA: 013-02/16-01/01
UBROJ: 2176/19-03-16-52
Velika Ludina, 08.02.2016.

PREDSJEDNIK:
Jelena Petreković, v.r.

32.

Na temelju članka 29. Odluke o izboru članova vijeća mjesnih odbora na području Općine Velika Ludina („Službene novine Općine Velika Ludina“ broj: 7/15, 9/15) Općinsko izborno povjerenstvo za mjesne izbore (u daljnjem tekstu: Izborno povjerenstvo), objavljuje slijedeće

REZULTATE IZBORA ZA VIJEĆE MJESNOG ODBORA KATOLIČKO SELIŠĆE

U popisu birača za Mjesni odbor **Katoličko Selišće** upisano je 135 birača od čega je ukupno glasovalo 32, važećih je bilo 29 glasačka listića i 3 nevažeća glasačka listića.

REZULTATI GLASOVANJA ZA IZBOR ČLANOVA

1. Lista HRVATSKA STRANKA PRAVA DR. ANTE STARČEVIĆ
– HSP-AS dobila je glasova 12
2. Lista SOCIJALDEMOKRATSKA PARTIJA HRVATSKE – SDP
dobila je glasova 17

Prema tome IZABRANO JE 3 članova vijeća Mjesnog odbora, kako slijedi:

- 2 kandidata sa liste SOCIJALDEMOKRATSKA PARTIJA HRVATSKE – SDP (58,6%)
- 1 kandidat sa liste HRVATSKA STRANKA PRAVA DR. ANTE STARČEVIĆ – HSP-AS (41,4%)

Sa kandidacijske liste SOCIJALDEMOKRATSKA PARTIJA HRVATSKE – SDP za članove vijeća mjesnog odbora izabrani su:

1. VEDRAN SVILIĆ
2. JOSIP HIBL.

Sa kandidacijske liste HRVATSKA STRANKA PRAVA DR. ANTE STARČEVIĆ – HSP-AS za članove vijeća mjesnog odbora izabran je:

1. MIRKO CRK.

REPUBLIKA HRVATSKA
SISAČKO-MOSLAVAČKA ŽUPANIJA
OPĆINA VELIKA LUDINA
OPĆINSKO IZBORNO POVJERENSTVO
ZA MJESNE IZBORE

KLASA: 013-02/16-01/01
UBROJ: 2176/19-03-16-53
Velika Ludina, 08.02.2016.

PREDSJEDNIK:
Jelena Petreković, v.r.



OPĆINA VELIKA LUDINA

SLUŽBENE NOVINE
OPĆINE VELIKA LUDINA

Izdavač:

GORDOM d.o.o.

Obrtnička 44, Velika Ludina 44316, Tel: 044/658936

Odgovorni urednik:

Uredništvo u Uredu načelnika Velika Ludina, Obrtnička 4, Velika Ludina 44316

Tel 044/658250, 658220 Fax 044/658210

Grafička priprema i tisak:

GORDOM d.o.o.

Obrtnička 44, Velika Ludina 44316, Tel: 044/658936