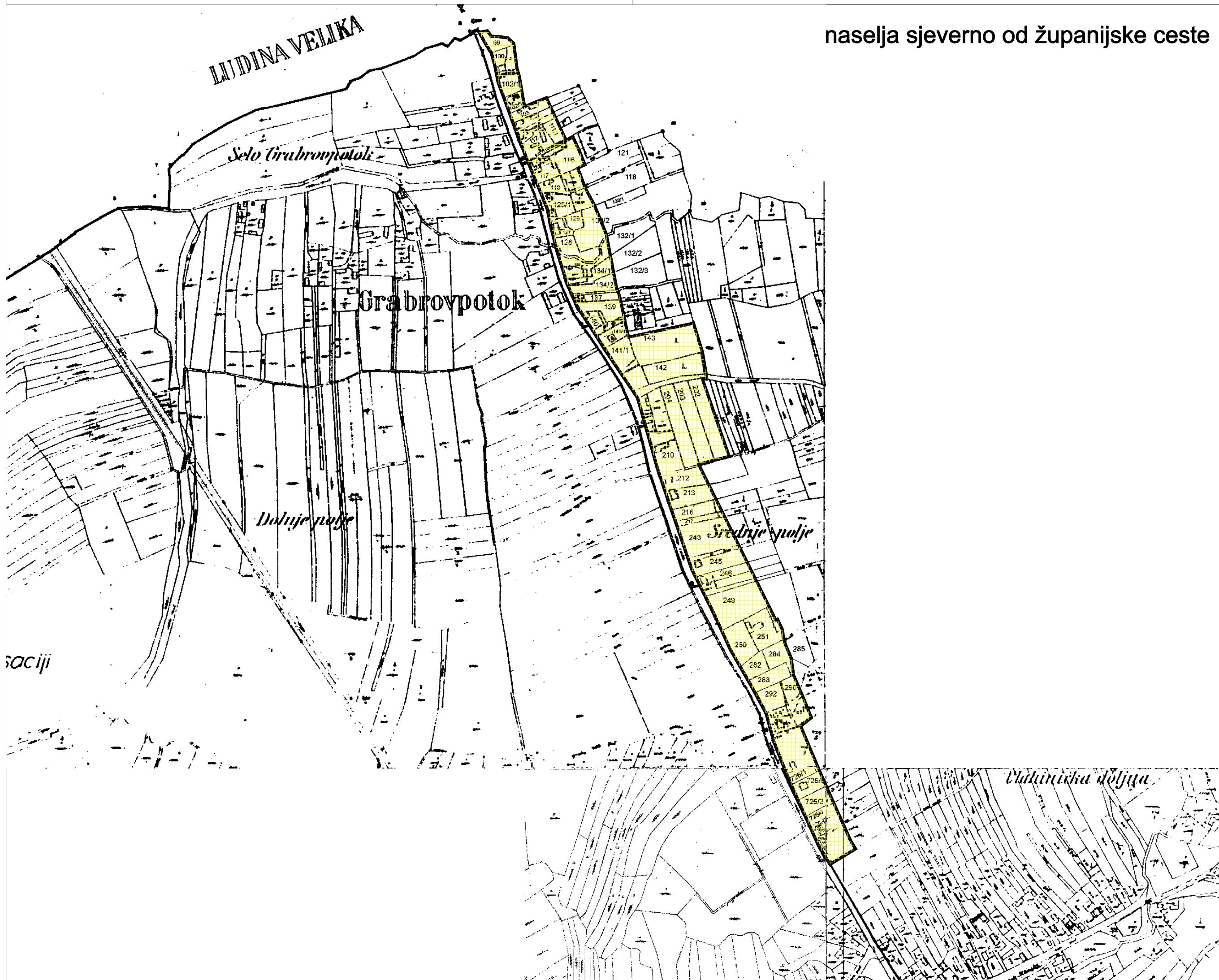
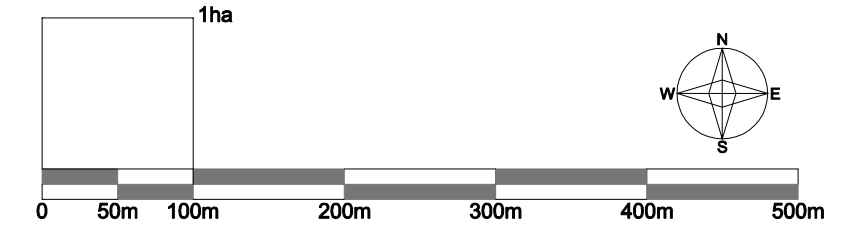


naselja sjeverno od županijske ceste



PROSTORNI PLAN UREĐENJA OPĆINE VELIKA LUDINA



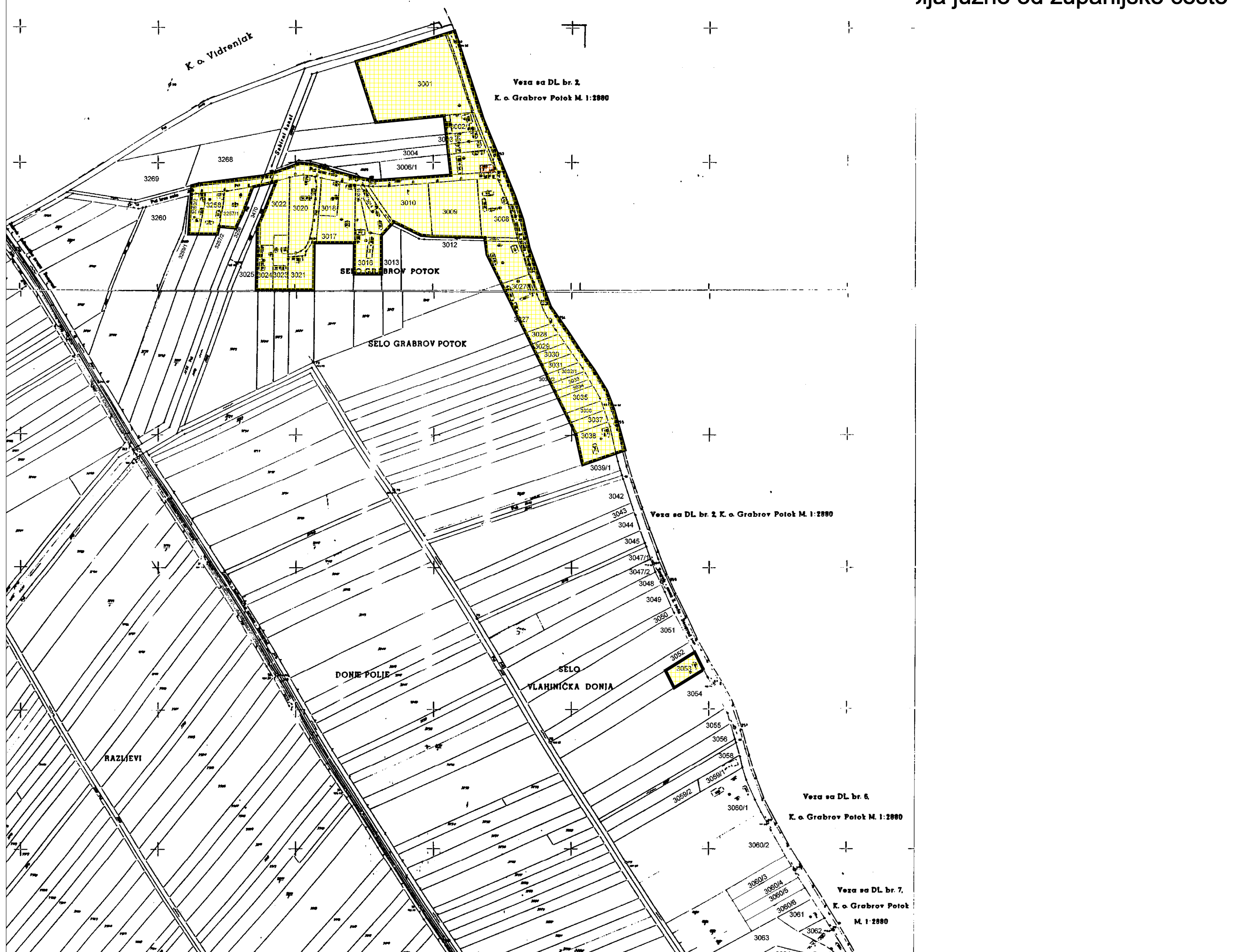
GRAĐEVNA PODRUČJA U NASELJU

| | | |
|--------------------------------------|--------------------------------------|------------|
| | Gradjevinsko područje - izgradjeno | 18,2478 ha |
| | Gradjevinsko područje - neizgradjeno | / |
| | Gradjevinsko područje - izdvojeno | / |
| | Stambena namjena | / |
| | Javna i mješovita namjena | / |
| Ukupno gradjevinsko područje naselja | | 18,2478 ha |

GRAĐEVNA PODRUČJA VAN NASELJA

| | | |
|--|------------------------------------|---|
| | Proizvodna namjena | / |
| | Iskorištavanje mineralnih sirovina | / |
| | Športsko rekreacijska namjena | / |
| | Turistička namjena | / |
| | Groblje | / |
| Ukupno gradjevinsko područje van naselja | | / |

naselja južno od županijske ceste



| | |
|--|---|
| sisačko moslavačka županija općina Velika Ludina | |
| Naziv prostornog plana PROSTORNI PLAN UREĐENJA OPĆINE VELIKA LUDINA | |
| Naziv kartografskog prikaza: gradjevinsko područje naselja GRABROV POTOK | |
| Broj kartografskog prikaza: 4 - 02 Mjerilo kartografskog prikaza: 1:5000 | |
| Program mjera za unapređenje stanja u prostoru službeno glasilo: Službeni vjesnik općine Velika Ludina br. 05/98 | Odluka predstavničkog tijela o donošenju plana službeno glasilo: Službene novine općine Velika Ludina br.09/01 |
| Javna rasprava (datum objave) 24. 07 2000. | Javni uvid održan 01. 08 2000. - 30. 08 2000. |
| Pečat tijela odgovornog za provođenje javne rasprave | Odgovorna osoba za provođenje javne rasprave Zvonimir Majetić |
| Pečat pravne osobe koja je izradila plan | Pravna osoba koja je izradila plan Arhitektonski Atelier Deset d.o.o. 10000 Zagreb, Ribnjak 16 Odgovorna osoba Jasna Juračić Mucko ovlaštena arhitekt Stručni tim u izradi plana |
| Pečat predstavničkog tijela | Marijana Petrešević dipl.ing.arh. Biljana Djukić dipl.ing.gradj. Ejub Peco dipl.ing.gradj. Ivan Mucko ovlašten arhitekt Predsjednik predstavničkog tijela Zvonimir Majetić |
| Istovjetnost ovog prostornog plana s izvornikom ovjerava | Pečat nadležnog tijela |