






PPUO LEKENIK

KONZERVATORSKA PODLOGA



POVIJESNA ANALIZA I IDENTIFIKACIJA KULTURNO POVIJESNIH VRIJEDNOSTI PROSTORA

LEGENDA:



POVIJESNI RAZVOJ NASELJA

-  OSTACI ANTIČKIH NASELJA I PUTEVA
-  OSTACI SREDNJEVIJEKOVNIH NASELJA
-  POLOŽAJ KAŠTELA NA KUPI (16. i 17.st.)
-  SREDNJOVIJEKOVNA SREDIŠTA ŽUPA
-  NASELJA I POSJEDI IZ PREDTURSKOG RAZDOBLJA (16.st.)

POVIJESNI ELEMENTI KULTURNOG KRAJOLIKA

-  ŠUME
-  VINOGRADI

TRADICIJSKO GRADITELJSTVO

-  DRVENE CRKVE
-  DRVENO TRADICIJSKO GRADITELJSTVO

ELEMENTI POSTOJEĆEG STANJA

-  POSTOJEĆE GRAĐEVINSKO PODRUČJE
-  ZEMLJIŠTE MJEŠOVITE NAMJENE
-  VAŽNIJI VODOTOCI (rijeke, potoci, kanali)
-  ZAŠTIĆENI RIJEČNI KRAJOLIK
-  MAGISTRALNA CESTA
-  ŽELJEZNIČKA PRUGA
-  GRANICA NASELJA
-  GRANICA OBUHVATA PLANA



MINISTARSTVO KULTURE- UPRAVA ZA ZAŠTITU KULTURNE BAŠTINE
Zagreb, Runjaninova 2

Naziv projekta: KONZERVATORSKA PODLOGA ZA PROSTORNI PLAN UREĐENJA OPĆINE LEKENIK
Naručitelj: OPĆINA LEKENIK

Sadržaj nacrta: POVIJESNA ANALIZA I IDENTIFIKACIJA
KULTURNO POVIJESNIH VRIJEDNOSTI PROSTORA

List br. 5.1

Izradile:
Silvija Nikšić, pov.umj.
Irma Huić, dipl.ing.arh.

Mjerilo:
1:50 000

Datum :
lipanj 2005.

Digitalna obrada:
Irma Huić, dipl.ing.arh.

Koordinator projekta:
Zofia Mavar, dipl.ing.arh.

Za Ministarstvo
mr.sc. Jasen Mesić

