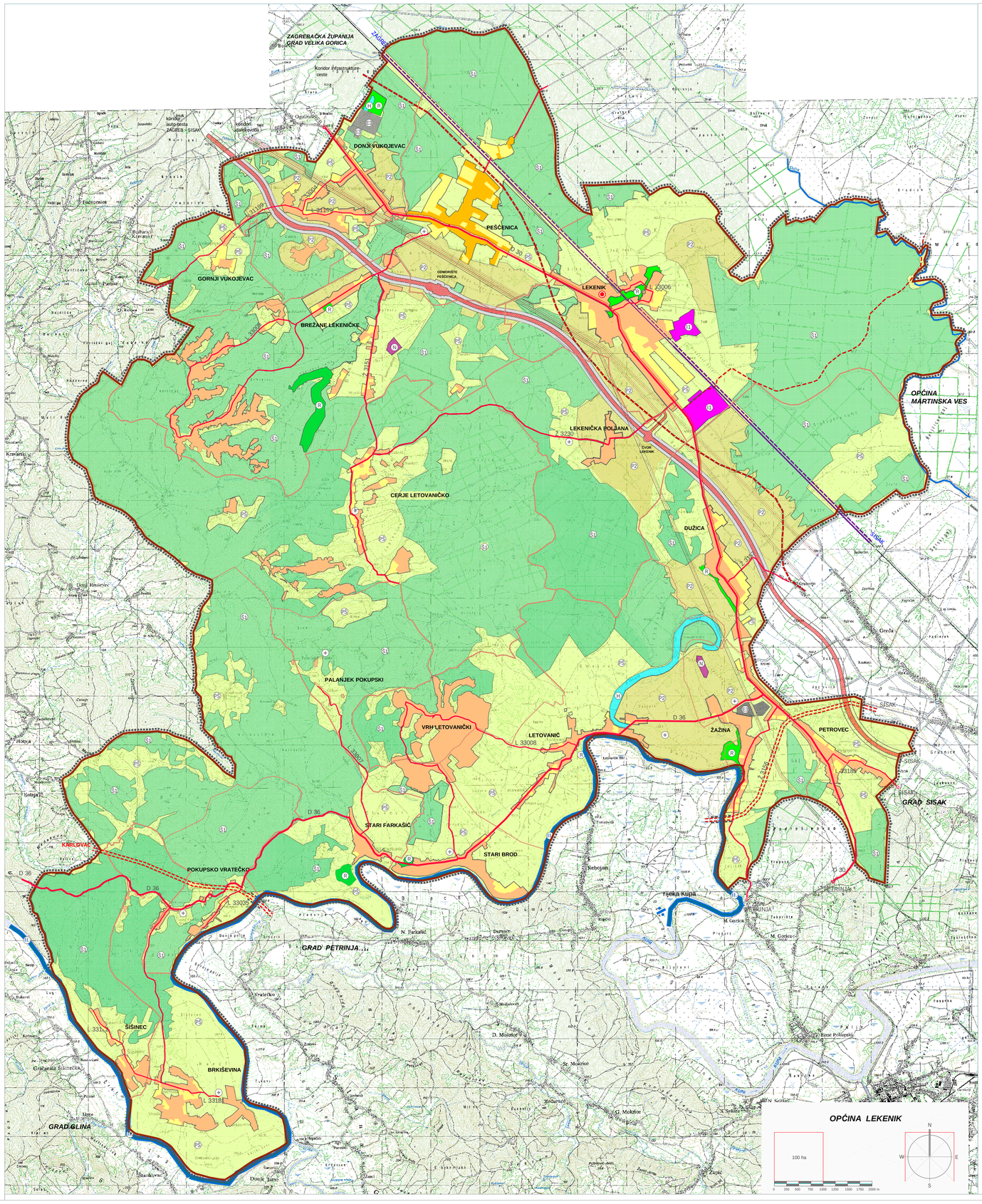

SISAČKO-MOSLAVAČKA ŽUPANIJA

OPĆINA LEKENIK

PROSTORNI PLAN UREĐENJA OPĆINE LEKENIK

1. KORIŠTENJE I NAMJENA PROSTORA mj 1: 25000

GRANICE

- OPĆINSKA GRANICA
- GRANICA NASELJA
- OBUHVAT PROSTORNOG PLANA

SUSTAV NASELJA

- OPĆINSKO SREDIŠTE

POVRŠINE ZA RAZVOJ I UREĐENJE GRAĐEV. PODRUČJA NASELJA

- IZGRAĐENI DIO GRAĐEVINSKOG PODRUČJA NASELJA
- NEIZGRAĐENI DIO GRAĐEV. PODRUČJA NASELJA

POVRŠINE IZVAN NASELJA

- (I) POVRŠINA ZA GOSPODARSKI RAZVOJ
- (E) POVRŠINA ZA ISKORIŠTAVANJE MINERAL. SIROVINA (mogući lokaliteti za istraživanje)
- (H) UZGAJALIŠTA-RIBNJACI (akvakultura)
- (R) ŠPORT I REKREACIJA
- P2 VRIJEDNO OBRADIVO TLO
- S1 ŠUMA GOSPODARSKE NAMJENE
- PS OSTALO POLJOPR. TLO, ŠUME I ŠUMSKO ZEMLJIŠTE
- (V) VODENE POVRŠINE
- (N) POSEBNA NAMJENA
- POVRŠINA INFRASTRUKTUR. KORIDORA (energetika)
- GROBLJE

PROMET

CESTOVNI PROMET

- AUTOCESTA Zagreb-Sisak koridor
- DRŽAVNA BRZA CESTA
- OSTALE DRŽAVNE CESTE
- ŽUPANIJSKA CESTA
- LOKALNA CESTA
- REKONSTRUKC. I SANACIJA NA POSTOJ. CESTAMA
- CESTOVNE GRAĐEVINE - MOST

ŽELJEZNIČKI PROMET

- MAGISTRALNA PRUGA I. REDA (dogradnja II.kolosijeka)
- STAJALIŠTE

RIJEČNI PROMET

- (II) DRŽAVNI PLOVNI PUT II. KATEGORIJE

OPĆINA LEKENIK

Naziv prostornog plana:

PROSTORNI PLAN UREĐENJA OPĆINE LEKENIK

Naziv kartografskog prikaza:

KORIŠTENJE I NAMJENA PROSTORA

Broj kartografskog prikaza: 1.	*Mjerilo kartografskog prikaza: 1 : 25 000*
Faza izrade plana: PPUO LEKENIK	*Datum:* 12. travnja 2006.
Program mjera za unapređenje stanja u prostoru Općine Lekenik: Službeni vjesnik Općine Lekenik 41/04	*Odluka Općinskog vijeća o donošenju Prostornog plana Općine Lekenik:* Službeni vjesnik Općine Lekenik br. 17A
Javna rasprava (datum objave): "Vedernji list" od: 28.7.2006.	*Javni uvid održan:* od: 8.8. do: 8.9.2006.
Pečat tijela odgovornog za provođenje javne rasprave: M.P.	*Odgovorna osoba za provođenje javne rasprave:* nadolinik Ivica Perović

1. Suglasnost na Plan: - MINISTARSTVO POLJOPRIVREDE I ŠUMARSTVA, na temelju članka 17.stavka 3. Zakona o poljoprivrednom zemljištu ("NN" 66/01, 87/2, 48/5 i 60/05), klasa: 350-02/05-01/155, ur.broj: 525-09-1-0-M.-04-02 od 15. 3.2006.g.
2. Suglasnost MINISTARSTVA KULTURE,Uprava za zaštitu kulturne baštine, Konzervatorski odjel u Zagrebu, na temelju članka 24. Zakona o zaštiti i očuvanju kulturnih dobara ("NN" 69/99, 151/03 i 157/03), Pravilnika kulturnih dobara ("NN" 69/99, 151/03 i 157/03), klasa: 612-08/06-02/70, ur.broj:532-04-06/3-06-2 od 23.1.2006.g.
3. Suglasnost UREDA DRŽAVNE UPRAVE u Sisačko-moslavačkoj Županiji, Služba za prostorno uređenje, zaštitu okoliša, prirode i graditeljsko nasljeđe, na temelju članka 20.stavka 1.Zakona o prostornom uređenju ("NN" 30/94, 68/98, 61/00, 32/02 i 100/04), klasa: 350-01/05-01/79, ur.broj:2170-04-01/04-05-07 od 10.12.2005.g.
4. Suglasnost MINISTARSTVA KULTURE , Uprava za zaštitu prirode, na temelju članka 104. , Zakona o zaštiti prirode ("NN" 70/05), klasa: 612-07/05-50/1, ur.broj:532-04-05-05/1-05-2 od 13.2.2006.g.
5. Suglasnost MINISTARSTVA OBRANE, Služba za nekretnine, graditeljstvo i zaštitu okoliša, na temelju članka 16.Zakona o obrani ("NN" 33/01 i 58/01), klasa: 350-02/05-01/67,urbroj:512/07-03/02-06-15,od 3.ožujka 2006.

Pravna osoba i tijelo koje je izradilo plan: ŽUPANIJSKI ZAVOD ZA PROSTORNO UREĐENJE I GRADITELJSTVO SISAČKO - MOSLAVAČKA ŽUPANIJA	
Pečat pravne osobe i tijela koje je izradilo plan: M.P.	*Odgovorna osoba:* Zdenko Sečo dipl.inž.građ.

Koordinator plana: Valentina Šerbec, d.i.a.

Stručni tim u izradi plana:	*Zajednički zavod za prostorno uređenje i graditeljstvo*
1. Zdenko Sečo, d.i.g.	A Valentina Šerbec, d.i.a.
2. Ivica Ćosić, d.i.a. / Majstorović, dipl. ing. biol.	B Nevenka Bogdanović, dipl.ing. biol.
3. Renata Mešter, d.i.a.	C Mirela Kovačević, d.i.a.
Pečat Općinskog vijeća: M.P.	*Predsjednik Općinskog vijeća:* Marjan Crnkovi
Istovjetnost plana s izvornikom ovjerava:	*Pečat nadležnog tijela:* M.P.

PDF created with pdfFactory Pro trial version www.pdffactory.com

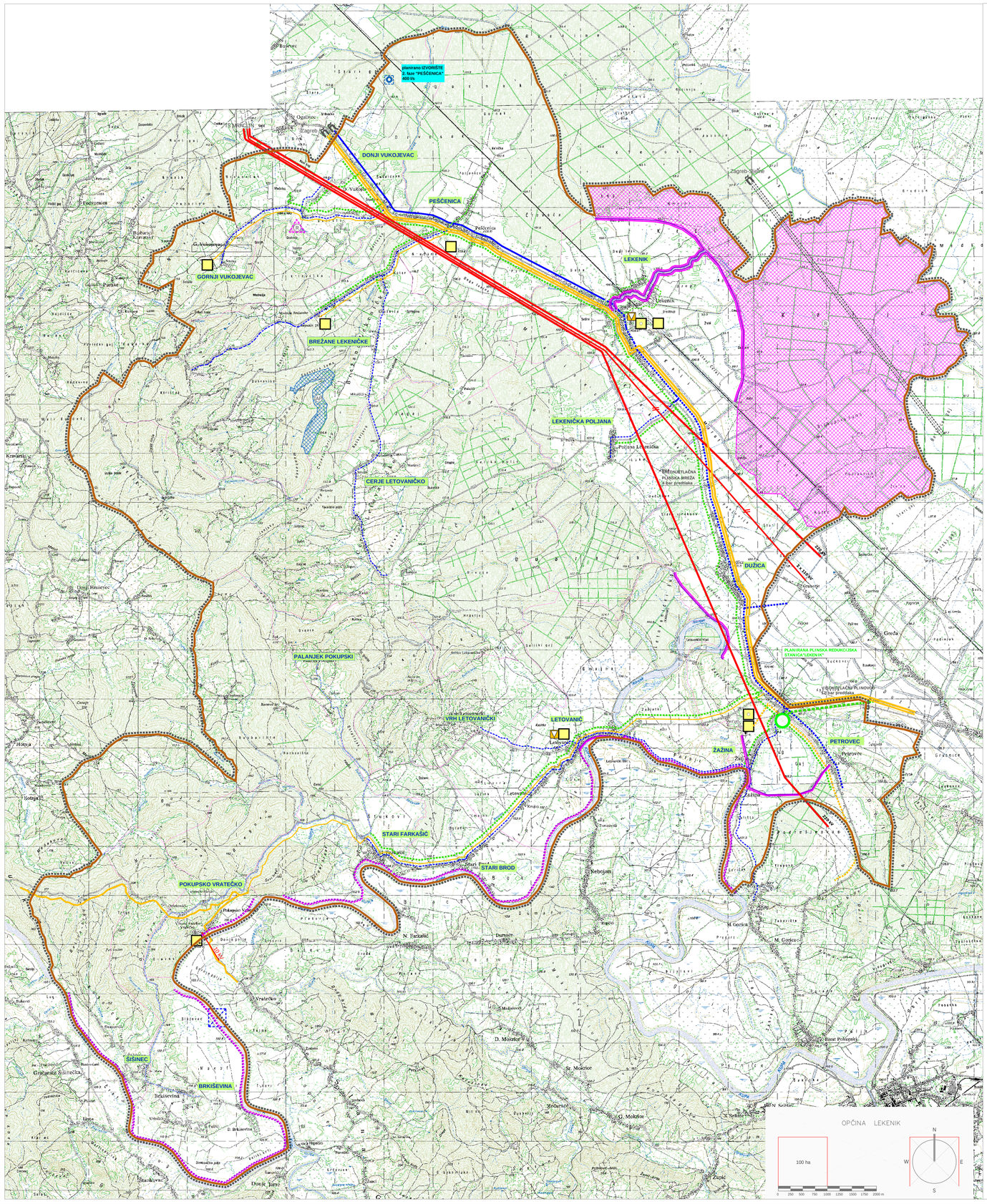

SISAČKO-MOSLAVAČKA ŽUPANIJA

OPĆINA LEKENIK

PROSTORNI PLAN UREĐENJA OPĆINE LEKENIK

2. INFRASTRUKTURNI SUSTAVI
mj 1: 25000

GRANICE

- OPĆINSKA GRANICA
- OBUHVAT PROSTORNOG PLANA

POŠTA I TELEKOMUNIKACIJE

- JEDINICA POŠTANSKE MREŽE

JAVNE TELEKOMUNIKACIJE

- UPS
- BAZNA STANICA (BS)

VODOVI I KANALI

- MAGISTRALNI VODOVI I KANALI (međunarodni,Županijski)
- KORISNIČKI SPOJNI VODOVI
- RADIJSKI KORIDOR

ENERGETSKI SUSTAV

PROIZVODNJA I CJEVNI TRANSPORT NAFTE I PLINA

- VISOKOTLAČNI PLINOVOD
- SREDNJETLAČNA PLINSKA MREŽA
- MJERNO REDUKCIJSKA STANICA

ELEKTROENERGETIKA

ELEKTROPRIJENOSNI UREĐAJI

- DALEKOVOD 220 KV
- DALEKOVOD 110 KV
- PLANIRANA HIDROKELTRANA

VODNOGOSPODARSKI SUSTAV

KORIŠTENJE VODA

- VODOVOD POSTOJEĆI
- VODOVOD PLANIRANI ø 250
- VODOVOD PLANIRANI ø 200;150;60
- VODOVOD PLANIRANI 3.FAZA
- IZVORIŠTE "PEŠČENICA"/VODOCRPILIŠTE

UREĐENJE VODOTOKA I VODA

- AKUMULACIJA
- RETENCIJA ZA OBRANU OD POPLAVA
- NASIP

OPĆINA LEKENIK

Naziv prostornog plana:

PROSTORNI PLAN UREĐENJA OPĆINE LEKENIK

Naziv kartografskog prikaza:

INFRASTRUKTURA

Broj kartografskog prikaza: 2.	***Mjerilo kartografskog prikaza: 1 : 25 000***
Faza izrade plana: PPUO LEKENIK	***Datum:*** 12. travnja 2006.
Program mjera za unapređenje stanja u prostoru Općine Lekenik — *Službeni glasnik Općine Lekenik broj 6/04*	*Odluka Općinskog vijeća o donošenju Prostornog plana Općine Lekenik* — *Službeni glasnik Općine Lekenik br. 17A*
Javna rasprava (datum objave): *"Vjesnik" od: 28.7.2006.*	***Javni uvid održan:*** *od: 8.8. do: 8.9.2006.*
Pečat tijela odgovornog za provođenje javne rasprave: ***M.P.***	***Odgovorna osoba za provođenje javne rasprave:*** *nadzetnik Ivica Perović*

- 1. Suglasnost na Plan: *MINISTARSTVO POLJOPRIVREDE I ŠUMARSTVA, na temelju članka 17.stavka 3. Zakona o poljoprivrednom zemljištu ("NN" 66/01, 87/2, 48/5 i 60/05), klasa: 350-02/05-01/159, ur.broj: 525-09-1-2-06-06-05-07 od 15. 3.2006.g.*
- 2. Suglasnost *MINISTARSTVA KULTURE,Uprava za zaštitu kulturne baštine, Konzervatorski odjel u Zagrebu, na temelju članka 24. Zakona o zaštiti i očuvanju kulturnih dobara ("NN" 69/99, 151/03 i 157/03), temeljem kulturnih dobara ("NN" 69/99, 151/03 i 157/03), klasa: 612-08/06-02/70, ur.broj:532-04-06/3-06-2 od 23.1.2006.g.*
- 3. Suglasnost *UREDA DRŽAVNE UPRAVE u Sisačko-moslavačkoj Županiji, Služba za prostorno uređenje, zaštitu okoliša, prirodu, poljoprivredu i šumarstvo, na temelju članka 24. Zakona o prostornom uređenju ("NN" 30/94, 68/98, 61/00, 32/02 i 100/04), klasa: 350-01/05-01/79, ur.broj:2170-04-01/04-05-07 od 10.12.2005.g.*
- 4. Suglasnost *MINISTARSTVA KULTURE , Uprava za zaštitu prirode, na temelju članka 104. , Zakona o zaštiti prirode (NN 70/05), klasa: 612-07/05-50/0127, ur.broj:532-04-05-05/1-05-2 od 2.2.2006.g.*
- 5. Suglasnost *MINISTARSTVA OBRANE, Služba za nekretnine, gradnju(u.i.) i zaštitu okoliša, na temelju članka 24.Zakona o obrani ("NN" 33/92 i 58/93), klasa: 350-02/05-01/67,urbroj:512/03-03/02-06-15,od 3.siječnja 2006.*

Pravna osoba i tijelo koje je izradilo plan: *ŽUPANIJSKI ZAVOD ZA PROSTORNO UREĐENJE I GRADITELJSTVO SISAČKO - MOSLAVAČKA ŽUPANIJA*	
Pečat pravne osobe i tijela koje je izradilo plan: ***M.P.***	***Odgovorna osoba:*** *Zdenko Sečo dipl.inž.građ.*
Koordinator plana: *Valentina Šerbec, d.i.a.*	
Stručni tim u izradi plana: *1. Zdenko Sečo, d.i.g.* *2. Ivica Ćosić, d.i.a. / Majstorović, dipl. ing. bioi.* *3. Renata Mažar, d.i.a.*	*Zapovjednik zavod za prostorno uređenje i graditeljstvo* *A Valentina Šerbec, d.i.a.* *B. Nevenka Majstorović, dipl.ing. bioi.* *C. Mirjana Kovačić, d.i.a.*
Pečat Općinskog vijeća: ***M.P.***	***Predsjednik Općinskog vijeća:*** *Marjan Crnkovi*
Istovjetnost plana s izvornikom ovjerava:	***Pečat nadležnog tijela:*** ***M.P.***

PDF created with pdfFactory Pro trial version www.pdffactory.com

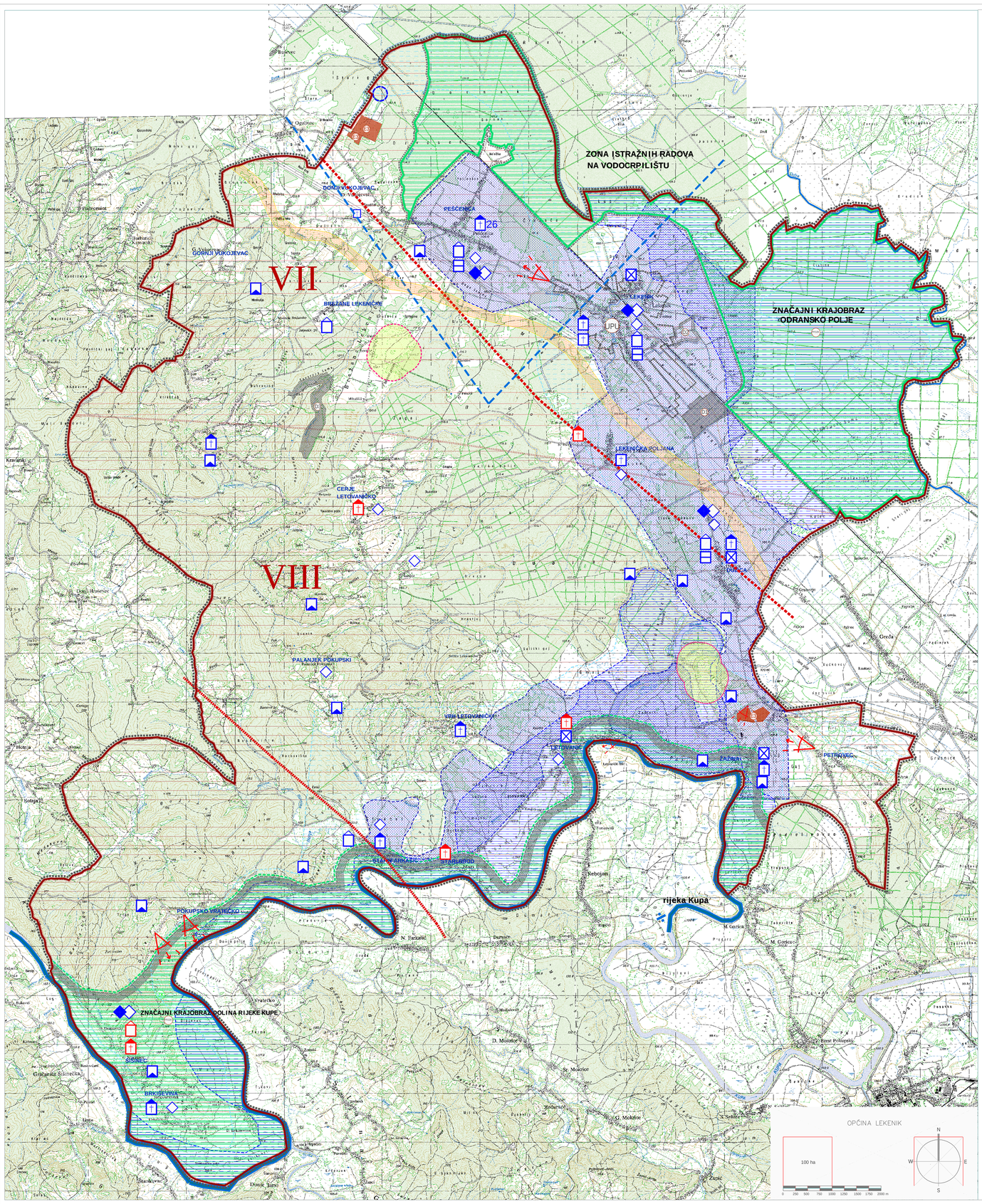

SISAČKO-MOSLAVAČKA ŽUPANIJA

OPĆINA LEKENIK

PROSTORNI PLAN UREĐENJA OPĆINE LEKENIK

3. UVJETI KORIŠTENJA, UREĐENJA I ZAŠTITE PROSTORA
mj 1: 25000

GRANICE

- OPĆINSKA GRANICA
- OBUHVAT PROSTORNOG PLANA

PODRUČJE POSEBNIH UVJETA KORIŠTENJA

PRIRODNA BAŠTINA (Odransko polje i Dolina Kupe)

- ZNAČAJNI KRAJOBRAZ

GRADITELJSKA BAŠTINA

ARHEOLOŠKA BAŠTINA

- ARHEOLOŠKI LOKALITET -KOPNENI

POVIJESNA CJELINA

- SEOSKO NASELJE ILI DIO NASELJA

POVIJESNI SKLOP ILI GRAĐEVINA

SAKRALNA GRAĐEVINA

- CRKVA
- KAPELA - POKLONAC

CIVILNA GRAĐEVINA

- GRAĐEVINA JAVNE NAMJENE
- STAMBENA GRAĐEVINA

MEMORIJALNA BAŠTINA

- SPOMENIK (MEMORIJALNI) OBJEKT

ETNOLOŠKA BAŠTINA

- TRADICIJSKA GRADNJA

SIMBOLI U CRVENOJ BOJI:
- REGISTRIRANA I PREVENTIVNO ZAŠTIĆENA NEPOKRETNA KULTURNA DOBRA

SIMBOLI U PLAVOJ BOJI:
- EVIDENTIRANE KULTURNO-POVIJESNE VRIJEDNOSTI/

PODRUČJA POSEBNIH OGRANIČENJA U KORIŠTENJU

- ZNAČAJNE VIZURE
- VII/VIII — PODRUČJE NAJVEĆEG INTENZITETA POTRESA
- TEKTONSKI RASJEDI
- PRETEŽITO NESTABILNA PODRUČJA
- ISTRAŽNI PROSTOR MINERALNE SIROVINE **(planiran)** mogući lokaliteti za istraživanje

VODE I MORA

- VODONOSNO PODRUČJE
- CRPILIŠTE S NEPROGLAŠENIM ZONAMA ZAŠTITE
- ZONA ISTRAŽNIH RADOVA NA VODOCRPILIŠTU
- 11 — VODOTOK
- POPLAVNO PODRUČJE

PODRUČJE PRIMJENE POSEBNIH MJERA UREĐENJA I ZAŠTITE

- HIDROMELIORACIJA

POSEBNA NAMJENA

- ZONA ZABRANE IZGRADNJE I OGRANIČENE IZGRADNJE

ZAŠTITA POSEBNIH VRIJEDNOSTI I OBILJEŽJA

- PODRUČJE UGROŽENO BUKOM

PODRUČJA I DIJELOVI PRIMJENE PLANSKIH MJERA ZAŠTITE

OBUHVAT OBAVEZNE IZRADE PROSTORNOG PLANA

- UPU LEKENIK
- DETALJNI PLANOVI
- PPOZK -Odransko polje i Dolina rijeke Kupe

OPĆINA LEKENIK

Naziv prostornog plana:
PROSTORNI PLAN UREĐENJA OPĆINE LEKENIK

Naziv kartografskog prikaza:
UVJETI KORIŠTENJA, UREĐENJA I ZAŠTITE PROSTORA

Broj kartografskog prikaza: 3.	***Mjerilo kartografskog prikaza: 1 : 25 000***
Faza izrade plana: PPUO LEKENIK	***Datum:*** 12. travnja 2006.
Program mjera za unapređenje stanja u prostoru Općine Lekenik — *Službeni vjesnik Općine Lekenik broj 6/04*	*Odluka Općinskog vijeća o donošenju Prostornog plana Općine Lekenik* — *Službeni vjesnik Općine Lekenik br. 17/A*
Javna rasprava (datum objave) "Vodenji list" od: 26.7.2005.	***Javni uvid održan: od: 8.8. do: 8.9.2005.***
Pečat tijela odgovornog za provođenje javne rasprave: ***M.P.***	***Odgovorna osoba za provođenje javne rasprave:*** ***Nadelinik Ivica Perović***

Suglasnosti na Plan:
1. Suglasnost MINISTARSTVA POLJOPRIVREDE i ŠUMARSTVA, na temelju članka 17 stavka 3. Zakona o poljoprivrednom zemljištu (''NN'' broj 34/99, 123/99, 35/01, 139/04, 60/05, 15/06, 124/06, 157/06, 90/07, 67/08, 100/08, 148/08),
2. Suglasnost MINISTARSTVA KULTURE, Uprava za zaštitu kulturne baštine, Konzervatorski odjel u Zagrebu, na temelju članka 99. a uvez s člankom 8. stavkom 3. točka 8. Zakona o zaštiti i očuvanju kulturnih dobara ("NN" broj 69/99, 151/03 i 157/03), Klasa: 612-08/05-01/0127, Ur.broj: 532-04-11-01/1-05-2,
3. Suglasnost UREDA DRŽAVNE UPRAVE u Sisačko-moslavačkoj županiji, Služba za prostorno uređenje, zaštitu okoliša, graditeljstvo i imovinsko pravne poslove, na temelju članka 24. Zakona o prostornom uređenju ("NN" 30/94, 68/98, 61/00, 32/02 i 100/04), te članka 9. Zakona o zaštiti okoliša ("NN" broj 82/94 i 128/99),
4. Suglasnost MINISTARSTVA KULTURE , Uprava za zaštitu prirode, na temelju članka 124. , Zakona o zaštiti prirode ("NN" 70/05) Klasa: 612-07/05-49/167, ur.broj: 532-08-02-1/1-05-6 od 5.1.2006.g.,
5. Suglasnost MINISTARSTVA ZDRAVSTVA, Uprava za sanitarnu inspekciju i sanitarni nadzor okoliša, na temelju članka 19.Zakona o zdravi ("NN" 22/01 i 82/01), Klasa: 350-02/05-01/47,Ur.broj:512/07-01/0207-06-05,od 2.siječnja 2006.

Pečat javne ustanove i tijela koja je izradila plan: *ŽUPANIJSKI ZAVOD ZA PROSTORNO UREĐENJE I GRADITELJSTVO*	
Pečat pravne osobe i tijela koja je izradila plan: ***M.P.***	***Odgovorna osoba:*** ***Zdenko Šešo dipl.inž.građ.***
Koordinator plana: ***Valentina Šerbec, d.i.a.***	
Stručni tim u izradi plana: *1. Zdenko Šešo, d.i.g.* *2. Gordana Bošnjak - Majstorović, dipl. ing. biol.* *3. Marijela Mataga, d.i.a.*	*Županijski zavod za prostorno uređenje i graditeljstvo* *4. Valentina Šerbec, d.i.a.* *5. Mljiljenka Ugarković, dipl.ing. biol.* *6. Nevenka Rončević, d.i.a.*
Pečat Općinskog vijeća: ***M.P.***	***Predsjednik Općinskog vijeća:*** ***Marjan Crnkovi***
Istovjetnost plana s izvornikom ovjerava:	***Pečat nadležnog ljeća:*** ***M.P.***

PDF created with pdfFactory Pro trial version www.pdffactory.com