

NOSITELJ IZRADE PLANA:

**REPUBLIKA HRVATSKA  
SISAČKO – MOSLAVAČKA ŽUPANIJA  
GRAD GLINA**

Načelnik: Stjepan Kostanjević

### **III. IZMJENE I DOPUNE URBANISTIČKOG PLANA UREĐENJA GRADA GLINE**

STRUČNI IZRAĐIVAČ:

**JAVNA USTANOVA  
ZAVOD ZA PROSTORNO UREĐENJE  
SISAČKO-MOSLAVAČKE ŽUPANIJE**

Trg bana J. Jelačića 6, Sisak

Ravnateljica: Vesna Stajčić, dipl. ing. arh.

Sisak-Glina, listopad 2017.



# **III. IZMJENE I DOPUNE URBANISTIČKOG PLANA UREĐENJA GRADA GLINA**

NOSITELJ IZRADE PLANA:

---

**REPUBLIKA HRVATSKA  
SISAČKO – MOSLAVAČKA ŽUPANIJA  
GRAD GLINA**

Načelnik: Stjepan Kostanjević

STRUČNI IZRAĐIVAČ:

---

**JAVNA USTANOVA  
ZAVOD ZA PROSTORNO UREĐENJE  
SISAČKO-MOSLAVAČKE ŽUPANIJE**  
Trg bana J. Jelačića 6, SISAK

Ravnateljica: Vesna Stajčić, dipl. ing.arh.

Odgovorni voditelj izrade Plana: Margita Malnar, dipl. ing. arh.

Stručni tim Zavoda: Vesna Stajčić, dipl. ing.arh.  
Margita Malnar, dipl. ing. arh.  
Valentina Šerbec, dipl. ing. arh.  
Goran Šalić, mag. geog.  
Darko Bohatka, dipl. ing. agr.  
Ivan Talijan, dipl. ing. prom.

Vanjski suradnik: Branka Šimanović, dipl. iur.



**REPUBLIKA HRVATSKA**  
**SISAČKO - MOSLAVAČKA ŽUPANIJA**

Naziv prostornog plana:

**III. IZMJENE I DOPUNE URBANISTIČKOG PLANA UREĐENJA  
GRADA GLINE**

Osnova za izradu plana:

Odluka o izradi III. Izmjena i dopuna Urbanističkog plana uređenja grada Gline ("Službeni vjesnik " br. 25/16.)

Odluka Općinskog vijeća o donošenju III. Izmjena i dopuna dopuna Urbanističkog plana uređenja grada Gline: "Službeni vjesnik " br. 41/17.

Javna rasprava (datum objave):

"Večernji list" od 11. travanj 2017. god.

Javni uvid je održan:

od 20. travnja do 05. svibnja 2017. god.

Pečat tijela odgovornog za provođenje javne rasprave:

Odgovorna osoba za provođenje javne rasprave:

.....  
Načelnik: **Stjepan Kostanjević**

Pravna osoba / tijelo koje je izradilo Plan:

**ZAVOD ZA PROSTORNO UREĐENJE SISAČKO-MOSLAVAČKE ŽUPANIJE**

Trg bana J. Jelačića 6 , 44 000 Sisak

Pečat pravne osobe/tijela koje je izradilo Plan:

Odgovorna osoba:

.....  
Ravnateljica: **Vesna Stajčić, dipl. ing. arh.**

Odgovorni voditelj izrade Plana:

**Margita Malnar, dipl. ing. arh.**

Stručni tim u izradi Plana:

**JAVNA USTANOVA ZAVOD ZA PROSTORNO UREĐENJE SISAČKO - MOSLAVAČKE ŽUPANIJE**

**Vesna Stajčić, dipl. ing.arh.**

**Darko Bohatka, dipl. ing. agr.**

**Margita Malnar, dipl. ing. arh.**

**Ivan Talijan, dipl. ing. prom.**

**Valentina Šerbec, dipl.ing.arh.**

**Goran Šalić, mag. geog.**

**Vanjski suradnik:**

**Branka Šimanović, dipl. iur.**

Pečat gradskog vijeća:

Predsjednik Gradskog vijeća:

.....  
**Željko Šešerin**

Istovjetnost ovog prostornog plana s izvornikom ovjerava:

Pečat nadležnog tijela:



---

## **III. IZMJENE I DOPUNE URBANISTIČKOG PLANA UREĐENJA GRADA GLINE**

---

### **OPĆI PRILOZI**

---

- Obavijest o razvrstavanju poslovnog subjekta prema NKD-u 2007.
- Izvadak iz registra Trgovačkog suda u Zagrebu za Javnu ustanovu Zavod za prostorno uređenje Sisačko-moslavačke županije
- Odluka o povjeravanju poslova za izradu III. Izmjena i dopuna Urbanističkog plana uređenja grada Gline
- Rješenje Zavoda za prostorno uređenje Sisačko-moslavačke županije o imenovanju odgovornog voditelja za izradu III. Izmjena i dopuna Urbanističkog plana uređenja grada Gline
- rješenje Hrvatske komore arhitekata klasa:UP/I-034-02/16-02/404, Urbroj:505-04-16-2, od 25. travnja 2016.







REPUBLIKA HRVATSKA  
DRŽAVNI ZAVOD ZA STATISTIKU  
10000 ZAGREB, Ilica 3, p.p. 671, telefon: 01/480 61 11  
teleks: 21130 DZSTAT RH, telefaks: 01/481 76 66

KLASA: 951-03/08-01/1  
URBROJ: 555-08-03-08-2  
ZAGREB, 10. ožujak 2008.

Na temelju članka 5. stavka 1. i 2. i članka 7. stavka 1. Zakona o Nacionalnoj klasifikaciji djelatnosti (Narodne novine, broj 98/94) dostavlja se

**O B A V I J E S T**  
**O RAZVRSTAVANJU POSLOVNOG SUBJEKTA PREMA NKD-u 2007.**

Naziv / tvrtka

**Zavod za prostorno uređenje Sisačko-moslavačke županije**

Sjedište i adresa

**Trg bana Josipa Jelačića 6  
44000 Sisak**

Pravno ustrojbeni oblik:

**Ustanova**

Brojčana oznaka:

**30**

Djelatnost:

**Arhitektonske djelatnosti**

Brojčana oznaka razreda:

**7111**

NKD 2002:

**74200**

Matični broj poslovnog subjekta:

**2349264**

Obrazloženje

Na temelju prijave prijedlog je prihvaćen i izvršeno je razvrstavanje u razred djelatnosti kao gore.

Ova se obavijest dostavlja poslovnom subjektu u dva primjerka, jedan primjerak zadržava poslovni subjekt, a drugi prilaže prilikom otvaranja žiroračuna ili promjena vezanih uz žiroračun.

Ukoliko poslovni subjekt smatra da je nepropisno razvrstan, ima pravo u roku 15 dana od dana primitka ove obavijesti podnijeti ovom zavodu zahtjev za ponovno razvrstavanje s potrebnom dokumentacijom.



v. d. R A V N A T E L J A

*[Signature]*  
Darko Jukić



R J E Š E N J E

Trgovački sud u Zagrebu po sucu pojedincu Beatrix Crnogorac u registarskom predmetu upisa u sudski registar promjene osobe ovlaštene za zastupanje po prijedlogu predlagatelja Zavod za prostorno uređenje Sisačko-moslavačke županije, Sisak, Trg bana Josipa Jelačića 6, 27.05.2015. godine

r i j e š i o j e

u sudski registar ovog suda upisuje se:

promjena osobe ovlaštene za zastupanje, u ustanovi


pod tvrtkom/nazivom Zavod za prostorno uređenje Sisačko-moslavačke županije, sa sjedištem u Sisku, Trg bana Josipa Jelačića 6, u registarski uložak s MBS 120007568, OIB 80519496359, prema podacima naznačenim u prilogu ovoga rješenja ("Podaci za upis u glavnu knjigu sudskog registra"), koji je njegov sastavni dio.

TRGOVAČKI SUD U ZAGREBU

U Zagrebu, 27. svibnja 2015. godine

S U D A C

Beatrix Crnogorac



Uputa o pravnom lijeku:

Pravo na žalbu protiv ovog rješenja ima sudionik ili druga osoba koja za to ima pravni interes. Žalba se podnosi u roku od 8 (osam) dana Visokom trgovačkom sudu Republike Hrvatske u dva primjerka, putem prvostupanjskog suda. Predlagatelj nema pravo žalbe.



TRGOVAČKI SUD U ZAGREBU  
Tt-15/14927-2

MBS: 120007568  
Datum: 28.05.2015

PODACI ZA UPIS U GLAVNU KNJIGU SUDSKOG REGISTRA  
(prilog uz rješenje)

Pod brojem upisa 4 za tvrtku Zavod za prostorno uređenje Sisačko-  
moslavačke županije upisuje se:

---

SUBJEKT UPISA

---

OSOBE OVLAŠTENE ZA ZASTUPANJE:


# Margita Malnar, OIB: 54302199973  
Sisak, Josipa Juraja Strossmayera 110  
# - vršitelj dužnosti ravnatelja  
# - prestala biti vršitelj dužnosti ravnatelja 02.04.2015.  
godine

Vesna Stajčić, OIB: 82473350957  
Zagreb, Ulica Ante Topić-Mimare 42  
- ravnatelj  
- zastupa ustanovu pojedinačno i samostalno, postala  
ravnatelj 02.04.2015. godine

Napomena: Podaci označeni s "#" prestali su važiti!

U Zagrebu, 28. svibnja 2015.

S U D A C  
Beatrix Crnogorac







REPUBLIKA HRVATSKA  
SISAČKO-MOSLAVAČKA ŽUPANIJA  
ŽUPAN

KLASA: 350-02/16-01/159  
URBROJ: 2176/01-02-16-1  
Sisak, 3. svibnja 2016.

Na temelju članka 27. Zakona o prostornom uređenju („Narodne novine“ broj 153/13.) i članka 44. Statuta Sisačko-moslavačke županije („Službeni glasnik Sisačko-moslavačke županije“ broj 11/09., 5/10. i 2/11.), Župan Sisačko-moslavačke županije donosi

**ODLUKU**  
**o povjeravanju poslova za izradu**  
**III. Izmjena i dopuna Urbanističkog plana uređenja grada Gline**

**Članak I.**

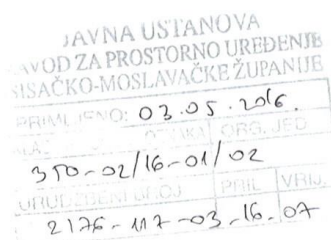
Ovom Odlukom izrada dokumenta prostornog uređenja - III. Izmjene i dopune Urbanističkog plana uređenja grada Gline povjerava se Javnoj ustanovi Zavod za prostorno uređenje Sisačko-moslavačke županije.

**Članak II.**

Međusobna prava i obveze između Javne ustanove Zavod za prostorno uređenje Sisačko-moslavačke županije i Grada Gline, a u vezi izrade III. Izmjena i dopuna Urbanističkog plana uređenja grada Gline utvrdit će se posebnim ugovorom.

**Članak III.**

Ova Odluka stupa na snagu danom donošenja.









JAVNA USTANOVA  
**ZAVOD ZA PROSTORNO UREĐENJE  
SISAČKO-MOSLAVAČKE ŽUPANIJE**

Klasa: 350-02/16-01/02  
Urbroj: 2176-117-03-16-14  
Sisak, 12. rujna 2016.

Na temelju članka 82. Zakona o prostornom uređenju i gradnji („Narodne novine“, broj 153/13.) i članka 10. Pravilnika o plaćama, naknadama plaća i drugim materijalnim pravima zaposlenika od 29.11.2012. godine (Klasa: 023-01/09-01/30, Urbroj: 2176-120-12-6; pročišćeni tekst), Odluke o donošenju izmjena i dopuna Pravilnika o plaćama, naknadama plaća i drugim materijalnim pravima zaposlenika od 30.04.2014. godine (Klasa: 023-01/14-01/40, Urbroj: 2176-117-14-7), Odluke o izmjenama i dopunama Pravilnika o plaćama, naknadama plaća i drugim materijalnim pravima zaposlenika od 01.12.2014. godine (Klasa: 023-01/14-01/42, Urbroj: 2176-117-14-3) i Odluke o izmjenama i dopunama Pravilnika o plaćama, naknadama plaća i drugim materijalnim pravima zaposlenika od 14.07.2015. godine (Klasa: 023-01/15-01/48, Urbroj: 2176-117-15-03), ravnateljica donosi

**RJEŠENJE  
O IMENOVANJU ODGOVORNOG VODITELJA**

**I.**

**Margita Malnar**, dipl. ing. arh., viši rukovoditelj – voditelj Odsjeka za prostorno uređenje u Zavodu za prostorno uređenje Sisačko-moslavačke županije, imenuje se za odgovornog voditelja izrade Nacrta prijedloga dokumenata prostornog uređenja (III. Izmjene i dopune Urbanističkog plana uređenja grada Gline).

**II.**

Uvidom u službenu evidenciju koju vodi Hrvatska komora arhitekata, razvidno je da je Margita Malnar, dipl.ing.arh., upisana u Imenik ovlaštenih arhitekata urbanista, pod rednim brojem 454, te da ima pravo na uporabu strukovnog naziva «ovlaštena arhitektica urbanistica».

**III.**

Prava i obveze odgovornog voditelja utvrđena su Zakonom o prostornom uređenju i Pravilnikom o plaćama, naknadama plaća i drugim materijalnim pravima zaposlenika.

**IV.**

Ovo Rješenje o imenovanju odgovornog voditelja, vrijedi od dana imenovanja do dana donošenja dokumenta prostornog uređenja po predstavničkom tijelu Nositelja izrade Plana.

**UPUTA O PRAVNOM LIJEKU:**

Na predmetno Rješenje, imenovana Margita Malnar, dipl.ing.arh., ima pravo žalbe. Žalba se podnosi ravnatelju Zavoda, u roku od 8 dana od dana primitka Rješenja.

Dostaviti: - Imenovana-  
- Grad Glina-  
- Računovodstvo-  
- Arhiva-







**REPUBLIKA HRVATSKA**  
HRVATSKA KOMORA ARHITEKATA

Klasa: UP/I-034-02/16-02/404  
Urbroj: 505-04-16-2  
Zagreb, 25. travnja 2016.

Hrvatska komora arhitekata odlučujući o zahtjevu MARGITE MALNAR, dipl.ing.arh., OIB: 54302199973, iz SSKA, J.J.STROSSMAYERA 110 u predmetu upisa u Imenik ovlaštenih arhitekata urbanista na temelju članka 26. Zakona o komori arhitekata i komorama inženjera u graditeljstvu i prostornom uređenju (Narodne novine broj 78/15), i članka 37. Statuta Hrvatske komore arhitekata (Narodne novine broj 140/15), po zahtjevu stranke donosi

### **RJEŠENJE**

1. U **Imenik ovlaštenih arhitekata urbanista** upisuje se **MARGITA MALNAR**, dipl.ing.arh., iz SSKA, J.J.STROSSMAYERA 110, pod rednim brojem **454**, s danom upisa **25.04.2016.** godine.
2. Upisom u **Imenik ovlaštenih arhitekata urbanista**, **MARGITA MALNAR**, dipl.ing.arh., stječe pravo na uporabu strukovnog naziva **ovlaštena arhitektica urbanistica** i pravo na obavljanje stručnih poslova temeljem članka 47. Zakona o poslovima i djelatnostima prostornog uređenja i gradnje i članka 48. Statuta Hrvatske komore arhitekata, te pravo na pečat i iskaznicu ovlaštene arhitektice urbanistice.
3. Upisom u Imenik ovlaštenih arhitekata urbanista, MARGITI MALNAR, dipl.ing.arh., Komora izdaje pečat i iskaznicu ovlaštene arhitektice urbanistice.
4. Upisnina u iznosu od 1.000,00 kn uplaćena je na račun Hrvatske komore arhitekata.
5. Žalba protiv ovog rješenja ne odgađa njegovo izvršenje.

### **Obrazloženje**

MARGITA MALNAR, dipl.ing.arh., iz SSKA, J.J.STROSSMAYERA 110 podnijela je ovom javnopravnom tijelu zahtjev za upis u Imenik ovlaštenih arhitekata urbanista Hrvatske komore arhitekata dana 25.04.2016. godine.

Hrvatska komora arhitekata provela je postupak razmatranja dostavljenog potpunog zahtjeva imenovane sukladno članku 64. st. 2. Zakona o komori arhitekata i komorama inženjera u graditeljstvu i prostornom uređenju i čl. 4. Pravilnika o upisima u imenike, upisnike i evidencije Hrvatske komore arhitekata te je utvrđeno da je MARGITA MALNAR:

- upisana u Imenik ovlaštenih arhitekata – stručni smjer ovlašteni arhitekt temeljem rješenja Klasa: UP/I-350-07/99-01/2100, od 10.11.1999. godine,
- da je položila stručni ispit dana 06.10.1986. godine,
- da je završila odgovarajući studij i stekla akademski naziv diplomirani inženjer arhitekture,
- da je stekla odgovarajuće stručno iskustvo,
- da ima prebivalište na teritoriju Republike Hrvatske,
- da je uplatila upisninu sukladno Odluci o visini upisnine i članarine Hrvatske komore arhitekata.

MARGITA MALNAR, dipl.ing.arh., je prema odredbama Zakona o Hrvatskoj komori arhitekata i inženjera u graditeljstvu bila upisana u Imenik ovlaštenih arhitekata – stručni smjer ovlašteni arhitekt i po toj osnovi obavljala poslove ovlaštenog arhitekta.

Prema odredbi čl. 64. st. 2. Zakona o komori arhitekata i komorama inženjera u graditeljstvu i prostornom uređenju imenovana je temeljem stečenih prava upisana u Imenik ovlaštenih arhitekata urbanista.

Temeljem ovako utvrđenog činjeničnog stanja ispunjeni su uvjeti propisani u čl. 27. Zakona o komori arhitekata i komorama inženjera u graditeljstvu i prostornom uređenju i članku 6. Pravilnika o upisima u imenike, upisnike i evidencije Hrvatske komore arhitekata.

MARGITA MALNAR, dipl.ing.arh., upisom u Imenik ovlaštenih arhitekata urbanista Hrvatske komore arhitekata od dana 25.04.2016. godine stječe pravo na uporabu strukovnog naziva ovlaštena arhitektica urbanistica, pravo na pečat i iskaznicu, te sva prava i obveze sukladno Zakonu o komori arhitekata i komorama inženjera u graditeljstvu i prostornom uređenju, Zakonu o poslovima i djelatnostima prostornog uređenja i gradnje i Statutu Hrvatske komore arhitekata.

Slijedom ovako utvrđenog činjeničnog stanja zahtjevu je valjalo udovoljiti, te primjenom odredbi Zakona o komori arhitekata i komorama inženjera u graditeljstvu i prostornom uređenju, Zakona o poslovima i djelatnostima prostornog uređenja i Statuta Hrvatske komore arhitekata i gradnje riješiti kao u izreci.

#### **Uputa o pravnom lijeku:**

Protiv ovog rješenja može se izjaviti žalba Ministarstvu graditeljstva i prostornoga uređenja, u roku od 15 dana od dostave ovog rješenja.

Upravna pristojba po tarifnom broju 1. i 2. Tarife upravnih pristojbi Zakona o upravnim pristojbama (NN br. 8/96, 77/96, 131/97, 68/98, 66/99, 145/99, 30/00, 116/00, 163/03, 17/04, 110/04, 141/04, 150/05, 153/05, 129/06, 117/07, 25/08,

60/08, 20/10, 69/10, 126/11, 112/12, 19/13, 80/13, 40/14, 69/14, 87/14 i 94/14 )  
naplaćena je i poništena na podnesku.

Predsjednica Hrvatske komore arhitekata  
Željka Jurković, dipl.ing.arh.

*Jurkovic*



Dostaviti:

1. MARGITA MALNAR, SISAK, J.J.STROSSMAYERA 110
2. U Zbirku isprava Komore



---

# **III. IZMJENE I DOPUNE URBANISTIČKOG PLANA UREĐENJA GRADA GLINE**

---

## **SADRŽAJ**

---

### **TEKSTUALNI DIO PLANA – ODREDBE ZA PROVEDBU PLANA**

#### **GRAFIČKI DIO PLANA**

1. KORIŠTENJE I NAMJENA POVRŠINA
2. PROMETNA, ULIČNA I KOMUNALNA INFRASTRUKTURNA MREŽA
  - 2.A. PROMET
3. UVJETI KORIŠTENJA, UREĐENJA I ZAŠTITE POVRŠINA
4. NAČIN I UVJETI GRADNJE

#### **PRILOZI PLANA:**

OBRAZLOŽENJE PLANA

ZAHTJEVI NADLEŽNIH JAVNOPRAVNIH TIJELA ZA IZRADU PLANA I ZAHTJEVI  
OSTALIH SUDIONIKA U IZRADI PLANA

POPIS ZAKONA I PROPISA KOJI SU POŠTIVANI U IZRADI PLANA

SAŽETAK ZA JAVNOST

IZVJEŠĆE O JAVNOJ RASPRAVI





---

**III. IZMJENE I DOPUNE  
URBANISTIČKOG PLANA UREĐENJA  
GRADA GLINE**

---

**TEKSTUALNI DIO PLANA**

**ODREDBE ZA PROVEDBU PLANA**



## **ODREDBE ZA PROVEDBU PLANA**

---

### **A. TEMELJNE ODREDBE**

#### Članak 1.

Donose se III. Izmjene i dopune Urbanističkog plana uređenja grada Gline ("Službeni glasnik" Grada Gline, broj 09/03., "Službeni vjesnik" 03/12. i 50/12.).

#### Članak 2.

(1) Sastavni dio ove Odluke je elaborat pod nazivom „III. Izmjene i dopune Urbanističkog plana uređenja grada Gline“ koji je izradila Javna ustanova Zavod za prostorno uređenje Sisačko-moslavačke županije.

(2) Elaborat iz 1. stavka ovog članka sastoji se od tekstualnog dijela, grafičkog dijela i obveznih priloga:

### **I. TEKSTUALNI DIO** pod nazivom **ODREDBE ZA PROVEDBU PLANA**

### **II. GRAFIČKI DIO – kartografski prikazi** izrađeni u mjerilu **1 : 5000:**

1. KORIŠTENJE I NAMJENA POVRŠINA
2. PROMETNA, ULIČNA I KOMUNALNA INFRASTRUKTURNA MREŽA  
2.A. PROMET
3. UVJETI KORIŠTENJA, UREĐENJA I ZAŠTITE POVRŠINA
4. NAČIN I UVJETI GRADNJE

### **III. PRILOZI PLANA**

Obrazloženje Plana

Zahtjevi nadležnih javnopravnih tijela za izradu Plana i zahtjevi ostalih sudionika u izradi plana

Popis zakona i propisa koji su poštivani u izradi plana

Sažetak za javnost

Izvješće o javnoj raspravi

(3) Dijelovi Urbanističkog plana uređenja grada Gline, koji nisu mijenjani ovim izmjenama i dopunama (grafički i tekstualni dio), ostaju na snazi.

#### Članak 3.

(1) „III. Izmjene i dopune Urbanističkog plana uređenja grada Gline“ izrađene su temeljem „Odluke o izradi III. Izmjena i dopuna Urbanističkog plana uređenja grada Gline“ (Službeni vjesnik“ br. 25/16. i 30/16.) te u skladu s „Prostornim planom uređenja Grada Gline“ („Službeni glasnik Sisačko-moslavačke županij“ br. 5/00. i „Službeni vjesnik“ br. 48/10., 66/13. i 10/17.).

(2) Urbanistički plan Grada Gline („Službeni vjesnik“ br. 09/03., 03/12. i 50/12.) mijenja se i dopunjuje na sljedeći način:

a) ODREDBE ZA PROVOĐENJE navedene u Odluci o donošenju Urbanističkog plana uređenja grada Gline („Službeni glasnik“ br. 9/03.) i Odluci o donošenju Izmjena i dopuna Urbanističkog plana uređenja grada Gline („Službeni vjesnik“ br. 50/12.) u poglavlju „B. ODREDBE ZA PROVOĐENJE“ mijenjaju se i dopunjuju na način kako je rečeno u poglavlju B. ODREDBE ZA PROVOĐENJE ove Odluke.

b) Kartografski prikazi u mjerilu 1:5000

1. KORIŠTENJE I NAMJENA POVRŠINA
2. PROMETNA, ULIČNA I KOMUNALNA INFRASTRUKTURNA MREŽA  
2.A. PROMET
3. UVJETI KORIŠTENJA, UREĐENJA I ZAŠTITE POVRŠINA
4. NAČIN I UVJETI GRADNJE

navedeni u članku 2. stavku (2) Odluke o donošenju Izmjena i dopuna Urbanističkog plana grada Gline ("Službeni vjesnik" Grada Gline, broj 50/12.) u potpunosti se zamjenjuju istoimenim kartografskim prikazima iz elaborata „III. Izmjene i dopune Urbanističkog plana uređenja grada Gline“.

c) Obrazloženje Urbanističkog plana uređenja grada Gline mijenja se i dopunjuje Obrazloženjem iz elaborata „III. Izmjene i dopune Urbanističkog plana uređenja grada Gline“ koje je sastavni dio Priloga Plana.

#### Članak 4.

U cijelom tekstu Odredbi za provođenje naziv „Zakon o prostornom uređenju i gradnji“ mijenja se u naziv „Zakon o prostornom uređenju“ u odgovarajućem rodu, broju i padežu.

## **B. ODREDBE ZA PROVOĐENJE**

#### Članak 5.

U članku 27. Odredbi za provođenje mijenja se 1. stavak i glasi:

„Maksimalna visina građevina gospodarskih djelatnosti iznosi 15,0 m, osim dijelova građevine čija je visina tehnološki uvjetovana.“

#### Članak 6.

U članku 29. mijenjaju se 1. i 2. stavak i glase:

- „U sklopu zona gospodarskih djelatnosti gradnja treba biti tako koncipirana da:
- maksimalni koeficijent izgrađenosti (odnos površine zemljišta pod građevinom i ukupne površine građevne čestice) iznosi do 70%
  - maksimalni koeficijent iskorištenosti (odnos ukupne brutto izgrađene površine i ukupne površine građevne čestice) iznosi do 150%.

Ako je postojeća izgrađenost građevne čestice u sklopu zone gospodarskih djelatnosti veća od 70 %, izgrađenost se ne smije povećavati novom izgradnjom.“

#### Članak 7.

U članku 125. dodaju se 2. i 3. stavak koji glase:

„Unutar obuhvata UPU-a djelomično se nalazi područje ekološke mreže značajno za vrste i stanišne tipove HR 2001387-Područje uz Maju i Brućinu.“

Svi planovi, programi i zahvati koji mogu imati značajan negativan utjecaj na ciljne vrste i stanišne tipove područja ekološke mreže podliježu ocjeni prihvatljivosti za ekološku mrežu, sukladno Zakonu o zaštiti prirode i Pravilniku o ocjeni prihvatljivosti za ekološku mrežu. „

#### Članak 8.

Iza članka 127. dodaje se članka 127.a koji glasi:

„Uređenje građevinskih područja planirati na način da se očuvaju postojeće krajobrazne vrijednosti.

Prilikom planiranja i uređenja građevinskih područja koristiti materijale i boje prilagođene prirodnim obilježjima okolnog prostora i tradicionalnoj arhitekturi.

Za ozelenjivanje područja koristiti autohtone biljne vrste, a eventualne postojeće elemente autohtone flore sačuvati u najvećoj mogućoj mjeri te integrirati u krajobrazno uređenje.

Potrebno je štititi područja prirodnih vodotoka kao ekološki vrijedna područja te spriječiti njihovo onečišćenje. Gdje god je moguće treba izbjegavati regulaciju vodotoka, kanaliziranje i promjene vodnog režima vodenih staništa.“

#### Članak 9.

(1) U članku 147. deveta i deseta alineja se mijenjaju i glase:

- „ - U svrhu sprječavanja širenja vatre i dima unutar građevina, sprječavanja širenja požara na susjedne građevine, omogućavanja sigurne evakuacije osoba iz građevina te zaštite spašavatelja, građevine je potrebno projektirati prema odredbama važećih propisa kojima se regulira otpornost na požar i drugim zahtjevima koje građevine moraju zadovoljiti u slučaju požara.
- Sustave za dojavu požara projektirati i izvesti prema važećim propisima kojima se regulira projektiranje i izvedba istih.“

(2) Iza desete alineje u članku 147. dodaju se dvije alineje koje glase:

- “ - Stabilne sustave za gašenje požara projektirati i izvesti prema važećim propisima i uputama proizvođača.
- Skladišta je potrebno projektirati i izvesti prema odredbama važećih propisa kojima se regulira zaštita skladišta od požara i eksplozija.“

(3) Iza zadnje alineje u članku 147. dodaju se dvije alineje koje glase:

- „ - Za izgradnju, dogradnju i rekonstrukciju građevina određenih posebnim propisom iz područja zaštite od požara potrebno je izraditi elaborat zaštite od požara kao podlogu za projektiranje mjera zaštite od požara u glavnom projektu predmetnog zahvata u prostoru.
- Za zahvate u prostoru koji su određeni posebnim propisom o gradnji i propisima iz područja zaštite od požara potrebno je od Policijske uprave Sisačko-moslavačke ishoditi potvrdu da su u glavnom projektu primjenjene propisane mjere zaštite od požara.“

### **C. PRIJELAZNE I ZAVRŠNE ODREDBE**

#### Članak 10.

(1) III. Izmjene i dopune Urbanističkog plana uređenja grada Gline izrađene su u 6 (šest) izvornika ovjerenih pečatom Gradskog vijeća Grada Gline i potpisom predsjednika Gradskog vijeća Grada Gline, te u šest (6) primjeraka na CD -u.

(2) Izvornici III. Izmjena i dopuna Urbanističkog plana uređenja grada Gline čuvaju se u:

1. Ministarstvu graditeljstva i prostornog uređenja (1 primjerak)
  2. Javnoj ustanovi Zavod za prostorno uređenje Sisačko-moslavačke županije (1 primjerak)
  3. Upravnom odjelu za prostorno uređenje, graditeljstvo i zaštitu okoliša Sisačko-moslavačke županije (1 primjerak)
  4. Pismohrani Grada Gline (1 primjerak)
  5. Upravnom odjelu za gospodarske djelatnosti, prostorno uređenje, gradnju i gradsku imovinu Grada Gline (2 primjerka).
- (3) U skladu s odredbama posebnog propisa svatko ima pravo uvida u dokumentaciju III. Izmjena i dopuna Urbanističkog plana uređenja grada Gline.
- (4) Uvid u III. Izmjene i dopune Urbanističkog plana uređenja grada Gline može se obaviti u Upravnom odjelu za gospodarske djelatnosti, prostorno uređenje, gradnju i gradsku imovinu Grada Gline.

#### Članak 11.

Grafički dijelovi Plana neće biti objavljeni u službenom glasilu.

Ova Odluka stupa na snagu osmog dana od dana objave u „Službenom vjesniku“ Grada Gline.

---

## **III. IZMJENE I DOPUNE URBANISTIČKOG PLANA UREĐENJA GRADA GLINE**

---

### **GRAFIČKI DIO PLANA**

1. KORIŠTENJE I NAMJENA POVRŠINA
2. PROMETNA, ULIČNA I KOMUNALNA INFRASTRUKTURNA MREŽA
  2. A. PROMET
3. UVJETI KORIŠTENJA, UREĐENJA I ZAŠTITE POVRŠINA
4. NAČIN I UVJETI GRADNJE





---

## **III. IZMJENE I DOPUNE URBANISTIČKOG PLANA UREĐENJA GRADA GLINE**

---

### **PRILOZI PLANA**

OBRAZLOŽENJE PLANA

ZAHTJEVI NADLEŽNIH JAVNOPRAVNIH TIJELA ZA IZRADU PLANA I  
ZAHTJEVI OSTALIH SUDIONIKA U IZRADI PLANA

POPIS ZAKONA I PROPISA KOJI SU POŠTIVANI U IZRADI PLANA

SAŽETAK ZA JAVNOST

IZVJEŠĆE O JAVNOJ RASPRAVI



## **OBRAZLOŽENJE PLANA**



## OBRAZLOŽENJE PLANA

### 1. UVOD

Područje grada Gline pokrivaju sljedeći dokumenti prostornog uređenja:

- Prostorni plan uređenja Grada Gline ("Službeni vjesnik" Grada Gline broj 5/00., 48/10. i broj 66/13.)
- Urbanističkog plana uređenja grada Gline ("Službeni vjesnik" Grada Gline, broj 09/03., 03/12. i 50/12.).
- Detaljni plan uređenja poduzetničke zone Željezara u Glini ("Službeni vjesnik" Grada Gline, broj 03/12.)
- Detaljni plan uređenja novog gradskog groblja u Glini ("Službeni vjesnik" Grada Gline, broj 66/13.).

Ovim izmjenama i dopunama mijenja se Urbanistički plan uređenja grada Gline ("Službeni glasnik" Grada Gline, broj 09/03. i „Službeni vjesnik“ Grada Gline broj 03/12. i 50/12.) u daljnjem tekstu Plan.

Urbanistički plan uređenja grada Gline, gradsko vijeće Grada Gline, donijelo je 2003. godine („Službeni glasnik Sisačko-moslavačke županije“, broj 9/03). Ovim dokumentom prostornog uređenja, a na temelju tada važećih zakonskih propisa i Prostornog plana uređenja Grada Gline, određeni su ciljevi prostornog uređenja grada Gline, odnosno svrhovita organizacija, korištenje i namjena prostor te mjerila i smjernice za uređenje i zaštitu prostora u obuhvatu grada Gline.

Izmjenama i dopunama Urbanističkog plana uređenja grada Gline („Službeni vjesnik“ 50/12.) preoblikovana su postojeća planska rješenja u dijelovima:

- planiranih građevinskih područja naselja stambene i mješovite namjene
- planiranih građevinskih područja naselja za gospodarsku, pretežito industrijsku, zanatsku i poslovnu namjenu
- javne infrastrukture državne i regionalne razine (promet, energetika i dr.)
- komunalne infrastrukture lokalne razine (promet, energetika, plin, odvodnja, vodoopskrba).

Također je izvršeno usklađenje sa tadašnjom zakonskom regulativom (Zakon o prostornom uređenju i gradnji, Zakon o zaštiti prirode, Zakon o zaštiti okoliša,...) i dokumentima prostornog uređenja više razine.

Odlukom o izradi III. Izmjena i dopuna Urbanističkog plana uređenja grada Gline utvrđeno je da se pristupa ograničenim izmjenama i dopunama Plana, radi proširenja površine gospodarske namjene - proizvodne (I) koja se nalazi na k.č. br. 1137 i 1112/2 k.o. Glina (Majske Poljane) s ciljem omogućavanja ostvarivanja boljih uvjeta za nastavak rada i proširenje proizvodnje gospodarskim subjektima u navedenoj gospodarskoj zoni.

Plan je izrađen sukladno:

- Zakonu o prostornom uređenju („Narodne novine“, br. 153/13. i 65/17.)
- Pravilniku o sadržaju, mjerilima kartografskih prikaza, obveznim prostornim pokazateljima i standardu elaborata prostornih planova (Narodne novine br. 106/98., 39/04., 45/04.- ispravak, 163/04. i 9/11.)
- drugim zakonima i propisima koji se odnose na prostorno uređenje.

Javnost je o izradi Plana obavještena objavom Odluke o izradi III. Izmjena i dopuna Urbanističkog plana uređenja grada Gline u „Službenom vjesniku“ br. 25/16. i 30/16., na mrežnoj stranici Grada Gline, na mrežnoj stranici Ministarstva graditeljstva i prostornog uređenja i na mrežnoj stranici Javne ustanove Zavod za prostorno uređenje Sisačko-moslavačke županije.

Za potrebe izrade Plana svoje svoje zahtjeve (podatke, planske smjernice i propisane dokumente) dostavila su sljedeća javnopravna tijela i osobe:

1. MINISTARSTVO ZAŠTITE OKOLIŠA I PRIRODE, Uprava za zaštitu prirode, Radnička cesta 80, 10000 Zagreb, dopis klasa:612-07/16-57/224; urbroj:517-07-2-2-16-2 od 26.srpnja 2016. godine
2. MINISTARSTVO OBRANE, Sektor za materijalne resurse, Sektor za nekretnine, graditeljstvo i zaštitu okoliša; Trg kralja Petra Krešimira IV br. 1, 10000 Zagreb, dopis klasa:350-02/16-01/134 od 10.08.2016. god.
3. HRVATSKA AGENCIJA ZA POŠTU I ELEKTRONIČKE KOMUNIKACIJE, Roberta Frangeša Mihanovića 9, 10 110 Zagreb, dopis klasa:350-05/16-01/280; urbroj:376-10/KČ-16-2(HP) od 21.07.2016.
4. DRŽAVNA UPRAVA ZA ZAŠTITU I SPAŠAVANJE, Područni ured za zaštitu i spašavanje Sisak, I.K. Sakcinskog 26, 44 000 Sisak, dopis klasa:350-02/16-01/08; urbroj:543-13-01-16-2 od 25.07.2016.
5. MINISTARSTVO UNUTARNJIH POSLOVA, Policijska uprava Sisačko-Moslavačka, Služba upravnih i inspekcijskih poslova, Inspektorat unutarnjih poslova,Trg Ljudevita Posavskog 1, 44000 Sisak, dopis broj:511-10-06-03-2397/2-16 3/2 od 26.07.2016. godine
6. HRVATSKE ŠUME D.O.O., Podružnica Sisak, Josipa Runjanina 12, 44000 Sisak, dopis urbroj:SI-05-TP-16-1006/02 od 26.07.2016.
7. SISAČKO-MOSLAVAČKA ŽUPANIJA, UPRAVNI ODJEL ZA PROSTORNO UREĐENJE, GRADITELJSTVO I ZAŠTITU OKOLIŠA, Rimska 28, 44000 Sisak, dopis klasa:351-01/16-01/06, urbroj:2176/01-09-16-2 od 04. 08. 2016.
8. SISAČKO-MOSLAVAČKA ŽUPANIJA, UPRAVNI ODJEL ZA GOSPODARSTVO, REGIONALNI RAZVOJ I FONDOVE EUROPSKE UNIJE S. i A. Radića 36, 44000 Sisak, dopis Klasa:023-01/16-01/07, urbroj:2176/01-05-16-104 od 21.07.2016. god.

Ne prihvaćaj u se zahtjevi kojima bi se mijenjali ciljevi i/ili programska polazišta za izradu Plana određeni Odlukom o izradi III. Izmjena i dopuna Urbanističkog plana uređenja grada Gline.

Sukladno Zakonu o zaštiti okoliša i Uredbi o strateškoj procjeni utjecaja plana i programa na okoliš proveden je postupak ocjene o potrebi strateške procjene utjecaja na okoliš III. Izmjena i dopuna Urbanističkog plana uređenja grada Gline na osnovu kojeg je donijeta Odluka kojom je utvrđeno da nije potrebno provoditi stratešku procjenu utjecaja na okoliš za III. Izmjene i dopune Prostornog plana.

Na provedeni postupak o potrebi strateške procjene pribavljeno je pozitivno mišljenje Upravnog odjela za prostorno uređenje, graditeljstvo i zaštitu okoliša Sisačko-moslavačke županije, klasa:351-03/17-05/04, ur. broj:2176/01-09-17-2 od 21. veljače 2017. godine.

## **2. OBUHVAT PLANA**

---

Granica obuhvata Plana određena je granicom obuhvata Urbanističkog plana uređenja grada Gline ("Službeni glasnik" Grada Gline, broj 09/03. i „Službeni vjesnik“ Grada Gline broj 03/12. i 50/12.).

## **3. RAZLOZI ZA IZMJENE I DOPUNE PLANA PLANA**

---

Izmjenama i dopunama Plana se pristupa radi potrebe za proširenjem građevinskog područja gospodarske namjene - proizvodne (I) koja se nalazi na k.č. br. 1137 i 1112/2 k.o. Glina (Majske Poljane). Zahtjev za proširenjem je podnijela Vivera d.o.o. za proizvodnju prehrambenih proizvoda Glina, Ulica kralja Zvonimira 1, jer ima potrebu za proširenjem i izgradnjom novih objekata.

## **4. IZMJENE I DOPUNE U GRAFIČKOM DIJELU PLANA**

---

Izmjene i dopune su prikazane na kartografskim prikazima:

1. KORIŠTENJE I NAMJENA POVRŠINA
2. PROMETNA, ULIČNA I KOMUNALNA INFRASTRUKTURNA MREŽA
  - 2.A. Promet
3. UVJETI KORIŠTENJA, UREĐENJA I ZAŠTITE POVRŠINA
4. NAČIN I UVJETI GRADNJE.

### **4.1. KORIŠTENJE I NAMJENA POVRŠINA**

---

Na kartografskom prikazu *1. Korištenje i namjena površina* prošireno je građevinsko područje gospodarske namjene - proizvodne (I) koje se nalazi na katastarskim česticama br. 1137, 1112/2, 1143 i 1136/1 sve k.o. Glina (Majske Poljane) na katastarsku česticu br. 1136/1 radi osiguravanja boljih uvjeta za nastavak rada i omogućavanja proširenja proizvodnje postojećim gospodarskim subjektima na predmetnom građevinskom području.

Prema važećem Planu predmetno građevinsko područje gospodarske namjene se sastoji iz dva dijela:

- veća zona površine 3,17 ha (nalazi se na k.č. br. 1137, 1143 i 1136/1 sve k.o. Glina
- manja zona površine 0,90 ha (nalazi se na k.č. br. 1112/2 k.o. Glina), što sveukupno iznosi 4,07 ha.

Proširenjem na k.č. br. 1136/1 k.o. Glina predmetno građevinsko područje gospodarske namjene zauzima površinu od 5,56 ha te je u odnosu na važeći Plan povećano za 1,49 ha.



### PROSTORI ZA RAZVOJ I UREĐENJE NASELJA

MJEŠOVITA NAMJENA	
(M1)	PRETEŽITO STAMBENA
(M2)	PRETEŽITO POSLOVNA
(D)	JAVNA I DRUŠTVENA NAMJENA
GOSPODARSKA NAMJENA	
(I)	PROIZVODNA NAMJENA - I
(K)	POSLOVNA NAMJENA - K
(K3)	POSLOVNA NAMJENA -KOMUNALNO SERVISNA - K3
(R)	ŠPORTSKO REKREACIJSKA NAMJENA
(Z1)	JAVNE ZELENE POVRŠINE
(Z)	ZAŠTITNE ZELENE POVRŠINE
	VODNE POVRŠINE
(IS)	POVRŠINE INFRASTRUKTURNIH SUSTAVA
	ZAŠTITNI KORIDOR PLANIRANE BRZE CESTE
	GROBLJE

Slika br. 1. Izvod iz kartografskog prikaza 1. *Korištenje i namjena površina* (Izmjene i dopune UPU-a grada Gline "Službeni vjesnik" br. 50/12.).





**PROSTORI ZA RAZVOJ I UREĐENJE  
NASELJA**

MJEŠOVITA NAMJENA			
(M1)	PRETEŽITO STAMBENA	(R)	ŠPORTSKO REKREACIJSKA NAMJENA
(M2)	PRETEŽITO POSLOVNA	(Z1)	JAVNE ZELENE POVRŠINE
(D)	JAVNA I DRUŠTVENA NAMJENA	(Z)	ZAŠTITNE ZELENE POVRŠINE
	GOSPODARSKA NAMJENA	[Blue hatched]	VODNE POVRŠINE
(I)	PROIZVODNA NAMJENA - I	(IS)	POVRŠINE INFRASTRUKTURNIH SUSTAVA
(K)	POSLOVNA NAMJENA - K	[Red hatched]	ZAŠTITNI KORIDOR PLANIRANE BRZE CESTE
(K3)	POSLOVNA NAMJENA - KOMUNALNO SERVISNA - K3	[Black hatched]	GROBLJE

Slika 2. Izvod iz kartografskog prikaza 1. Korištenje i namjena površina (III. Izmjene i dopune UPU- a grada Gline)

---

## 4. 2. PROMETNA, ULIČNA I KOMUNALNA INFRASTRUKTURNA MREŽA

---

### 4.2.1. Promet

---

Na kartografskom prikazu 2.A. *Promet* izvršena je manja korekcija pješačke staze uz gospodarsku zonu „Vivera“, tako da ostane izvan površine gospodarske zone. Ukinuto je planirano javno parkiralište na području predmetne gospodarske zone. Parkiranje za potrebe gospodarske zone rješavati će se u sklopu cjelovitog rješenja gospodarske zone.

### 4.2.2. Pošta i telekomunikacije; vodnogospodarski sustav; obrada, skladištenje i odlaganje otpada

---

Na kartografskom prikazu 2.B. *Pošta i telekomunikacije; vodnogospodarski sustav; obrada, skladištenje i odlaganje otpada* nije bilo izmjena.

### 4.2.3. Energetski sustav

---

Na kartografskom prikazu 2.C. *Energetski sustav* nije bilo izmjena.

### 4.2.4. Uvjeti korištenja, uređenja i zaštite površina

---

Na kartografskom prikazu 3. *Uvjeti korištenja, uređenja i zaštite površina* smanjena je površina predviđena za sanaciju krajobraza za 1,14 ha, odnosno za površinu na koju je prošireno građevinsko područje gospodarske namjene.

Područje ekološke mreže značajno za vrste i stanišne tipove HR2001387 – Područje uz Maju i Bručinu koje se djelomično (rubno) nalazi unutar obuhvata Plana prikazano je na kartografskom prikazu 3. *Uvjeti korištenja, uređenja i zaštite površina*.

Na istom kartografskom prikazu park u središtu Gline prikazan je kao evidentirano područje koji se predlaže za zaštitu kao spomenik parkovne arhitekture temeljem Zakona o zaštiti prirode.

### 4.2.5. Način i uvjeti gradnje

---

Na kartografskom prikazu 4. *Način i uvjeti gradnje* neizgrađeni dio građevinskog područja gospodarske namjene koje se nalazi na katastarskim česticama br. 1137, 1112/2, 1143 i 1136/1 sve k.o. Glina (Majske Poljane) označava se kao područje moguće nove gradnje, izgrađeni dio predmetnog građevinskog područja se označava kao područje na kojem je predviđena sanacija.

---

## 5. IZMJENE I DOPUNE U TEKSTUALNOM DIJELU PLANA

---

Sukladno odredbama Prostornog plana uređenja Grada Gline dopuštaju se veći maksimalni koeficijent izgrađenosti i iskorištenosti u sklopu zona gospodarskih djelatnosti:

- maksimalni koeficijent izgrađenosti (odnos površine zemljišta pod građevinom i ukupne površine građevne čestice) iznosi do 70%
- maksimalni koeficijent iskorištenosti (odnos ukupne brutto izgrađene površine i ukupne površine građevne čestice) iznosi do 150%.

Ako je postojeća izgrađenost građevne čestice u sklopu zone gospodarskih djelatnosti veća od 70 %, izgrađenost se ne smije povećavati novom izgradnjom.

U tekstualnom dijelu Plana Odredbe za provođenje se mijenjaju i dopunjuju sukladno dostavljenim zahtjevima:

- Ministarstva zaštite okoliša i energetike, Uprava za zaštitu prirode
- Ministarstva unutarnjih poslova, Policijska uprava Sisačko-Moslavačka, Služba upravnih i inspeksijskih poslova, Inspektorat unutarnjih poslova,

na sljedeći način:

U članku 125. dodaju se 2. i 3. stavak koji glase:

„Unutar obuhvata UPU-a djelomično se nalazi područje ekološke mreže značajno za vrste i stanišne tipove HR 2001387-Područje uz Maju i Bručinu.

Svi planovi, programi i zahvati koji mogu imati značajan negativan utjecaj na ciljne vrste i stanišne tipove područja ekološke mreže podliježu ocjeni prihvatljivosti za ekološku mrežu, sukladno Zakonu o zaštiti prirode i Pravilniku o ocjeni prihvatljivosti za ekološku mrežu. „

Iza članka 127. dodaje se članka 127.a koji glasi:

„Uređenje građevinskih područja planirati na način da se očuvaju postojeće krajobrazne vrijednosti.

Prilikom planiranja i uređenja građevinskih područja koristiti materijale i boje prilagođene prirodnim obilježjima okolnog prostora i tradicionalnoj arhitekturi.

Za ozelenjivanje područja koristiti autohtone biljne vrste, a eventualne postojeće elemente autohtone flore sačuvati u najvećoj mogućoj mjeri te integrirati u krajobrazno uređenje.

Potrebno je štiti područja prirodnih vodotoka kao ekološki vrijedna područja te spriječiti njihovo onečišćenje. Gdje god je moguće treba izbjegavati regulaciju vodotoka, kanaliziranje i promjene vodnog režima vodenih staništa.“

U članku 147. deveta i deseta alineja se mijenjaju i glase:

- „ - U svrhu sprječavanja širenja vatre i dima unutar građevina, sprječavanja širenja požara na susjedne građevine, omogućavanja sigurne evakuacije osoba iz građevina te zaštite spašavatelja, građevine je potrebno projektirati prema odredbama važećih propisa kojima se regulira otpornost na požar i drugim zahtjevima koje građevine moraju zadovoljiti u slučaju požara.
- Sustave za dojavu požara projektirati i izvesti prema važećim propisima kojima se regulira projektiranje i izvedba istih.“

Iza desete alineje u članku 147. dodaju se dvije alineje koje glase:

- „ - Stabilne sustave za gašenje požara projektirati i izvesti prema važećim propisima i uputama proizvođača.
- Skladišta je potrebno projektirati i izvesti prema odredbama važećih propisa kojima se regulira zaštita skladišta od požara i eksplozija.“

Iza zadnje alineje u članku 147. dodaju se dvije alineje koje glase:

- „ - Za izgradnju, dogradnju i rekonstrukciju građevina određenih posebnim propisom iz područja zaštite od požara potrebno je izraditi elaborat zaštite od požara kao podlogu za projektiranje mjera zaštite od požara u glavnom projektu predmetnog zahvata u prostoru.

- Za zahvate u prostoru koji su određeni posebnim propisom o gradnji i propisima iz područja zaštite od požara potrebno je od Policijske uprave Sisačko-moslavačke ishoditi potvrdu da su u glavnom projektu primjenjene propisane mjere zaštite od požara.“

**ZAHTJEVI NADLEŽNIH JAVNOPRAVNIH TIJELA ZA  
IZRADU PLANA I ZAHTJEVI OSTALIH SUDIONIKA U  
IZRADI PLANA**





REPUBLIKA HRVATSKA  
MINISTARSTVO ZAŠTITE OKOLIŠA  
I PRIRODE

10000 Zagreb, Radnička cesta 80  
Tel: 01 / 3717 111 fax: 01 / 4866 100

Uprava za zaštitu prirode  
KLASA: 612-07/16-57/224  
URBROJ: 517-07-2-2-16-2  
Zagreb, 26. srpnja 2016.

1072

HRVATSKA

01.08.2016

350-02/16-01/03 04

517-07-2-2-16-2

SISAČKO - MOSLAVAČKA ŽUPANIJA  
GRAD GLINA

Upravni odjel za gospodarske djelatnosti,  
prostorno uređenje, gradnju i gradsku imovinu  
Trg bana Josipa Jelačića 2  
44400 Glina

**PREDMET: III. ID UPU-a Grada Gline, Grad Glina**  
**- zahtjevi, dostavljaju se**

Veza vaša KLASA: 350-02/16-01/03, URBROJ: 2176/20-04-16-16 od 12.7.2016.

Ministarstvo zaštite okoliša i prirode zaprimilo je vaš poziv za dostavu zahtjeva (podataka, planskih smjernica i propisanih dokumenata) iz područja zaštite prirode u postupku izrade III. Izmjena i dopuna Urbanističkog plana uređenja Grada Gline na području Grada Gline u Sisačko - moslavačkoj županiji sukladno članku 90. Zakona o prostornom uređenju (Narodne novine, broj 153/2013).

Temeljem Zakona o zaštiti prirode (Narodne novine, broj 80/2013) unutar obuhvata predmetnog UPU-a ne nalaze se zaštićena područja.

Unutar obuhvata predmetnog Plana djelomično se nalazi područje ekološke mreže značajno za vrste i stanišne tipove HR2001387 - Područje uz Maju i Bručinu sukladno Uredbi o ekološkoj mreži (Narodne novine, broj 124/2013 i 105/2015).

Podaci o zaštićenim područjima, ekološkoj mreži i staništima dostupni su na web portalu Informacijskog sustava zaštite prirode, <http://www.bioportal.hr/> gdje je javnosti omogućen pristup ažurnim i verificiranim prostornim podacima, odnosno interaktivna web karta na kojoj se mogu pregledavati, analizirati i pretraživati sve prostorne podloge ISZP-a (staništa, vrste, zaštićena područja, ekološka mreža i dr.).

Za zahvate planirane predmetnim Planom koji mogu imati značajan negativan utjecaj na ciljeve očuvanja i cjelovitost područja ekološke mreže, sukladno Zakonu o zaštiti prirode i Pravilniku o ocjeni prihvatljivosti za ekološku mrežu (Narodne novine, broj 164/2014), provodi se ocjena prihvatljivosti za ekološku mrežu.

Nakon uvida u dostavljenu Odluku o izradi III. Izmjena i dopuna Urbanističkog plana uređenja Grada Gline (KLASA: 350-02/16-01/03, URBROJ: 2176/20-04-16-13 od 7. lipnja 2016.) i Ispravak u Odluci o izradi III. Izmjena i dopuna Urbanističkog plana uređenja Grada Gline (KLASA: 350-02/16-01/03, URBROJ: 2176/20-02-16-14 od 29.6.2016.), a vezano uz ciljeve i razloge izrade predmetnog Plana, temeljem članka 21. Zakona o zaštiti prirode, Ministarstvo zaštite okoliša i prirode, Uprava za zaštitu prirode utvrđuje sljedeće

1/2

**uvjete zaštite prirode**

- uređenje postojećih i širenje građevinskih područja planirati na način da se očuvaju postojeće krajobrazne vrijednosti,
- prilikom planiranja i uređenja građevinskih zona koristiti materijale i boje prilagođene prirodnim obilježjima okolnog prostora i tradicionalnoj arhitekturi,
- prilikom ozelenjivanja područja koristiti autohtone biljne vrste, a eventualne postojeće elemente autohtone flore sačuvati u najvećoj mogućoj mjeri te integrirati u krajobrazno uređenje,
- štiti područja prirodnih vodotoka kao ekološki vrijedna područja te spriječiti njihovo onečišćenje,
- izbjegavati regulaciju vodotoka, kanaliziranje i promjene vodnog režima vodenih staništa,
- osigurati pročišćavanje svih otpadnih voda.

Osim navedenih uvjeta, prilikom izrade predmetnog Plana potrebno je primijeniti uvjete zaštite prirode iz plana višeg reda.



**POMOĆNICA MINISTRA**

*Irina Zupan*  
**mr. sc. Irina Zupan**

Dostavlja se:

1. Naslovu
2. U spis predmeta – ovdje





REPUBLIKA HRVATSKA  
MINISTARSTVO OBRANE  
ZAGREB

UPRAVA ZA MATERIJALNE RESURSE  
SEKTOR ZA NEKRETNINE, GRADITELJSTVO  
I ZAŠTITU OKOLIŠA  
Služba za graditeljstvo i zaštitu okoliša

KLASA: 350-02/16-01/134  
URBROJ: 512M3-020201-16-2  
Zagreb, 10. kolovoza 2016.

SISAČKO-MOSLAVAČKA ŽUPANIJA  
GRAD GLINA  
Upravni odjel za gospodarske djelatnosti,  
prostorno uređenje, gradnju i gradsku imovinu  
44400 GLINA

**PREDMET:** III. Izmjena i dopuna Urbanističkog plana uređenja grada Gline,  
- očitovanje, dostavlja se

**VEZA:** Vaš akt KLASA:350-02/16-01/03, URBROJ:2176/20-04-16-16  
od 12. srpnja 2016.

Aktom iz veze predmeta zatraženi su podaci, planske smjernice i posebni zahtjevi obrane vezano za Odluku o izradi III. Izmjena i dopuna Urbanističkog plana uređenja grada Gline.

Temeljem odredbi članka 92. Zakona o obrani ("Narodne novine" broj 73/13, 75/15 i 27/16) i Pravilnika o zaštitnim i sigurnosnim zonama oko vojnih lokacija i građevina ("Narodne novine" broj 122/15), obavještavamo vas da na području obuhvata Urbanističkog plana uređenja grada Gline nema posebne namjene niti drugih zahtjeva vezano za zaštitu interesa obrane koje bi trebalo obuhvatiti u postupku izrade plana.

SZ  
*[Signature]*

S poštovanjem,

VODITELJ SLUŽBE

Velimir Anić, dipl.ing.geod.

*[Signature]*

Dostaviti:  
- naslovu  
- pismohrana, ovdje

REPUBLIKA HRVATSKA		
SISAČKO-MOSLAVAČKA ŽUPANIJA		
GRAD GLINA		
Prijemni broj:	17.08.2016	
Planirani rok izrade:	04	
Uredbeni broj:	Pril.	Wij.
512-16-27		



REPUBLIKA HRVATSKA  
 SISAČKO-MOSLAVAČKA ŽUPANIJA  
 GRAD GLINA

Broj prijave	376-16-10	Org.	09
Broj predmeta	376-16-10	Pr.	10

KLASA: 350-05/16-01/280  
 URBROJ: 376-10/KČ-16-2 (HP)  
 Zagreb, 21. srpnja 2016.

Republika Hrvatska  
 Sisačko-Moslavačka županija  
 Grad Glina  
 Upravni odjel za gospodarske djelatnosti,  
 prostorno uređenja, gradnju i gradsku imovinu  
 Trg bana Josipa Jelačića 2  
 44400 Glina

Predmet: Grad Glina  
 III IZMJENE I DOPUNE UPU GRADA GLINE  
 zahtjevi – smjernice za izradu

Veza: Vaš dopis KLASA: 350-02/16-01/03, URBROJ: 2176/20-04-16-16 od 12. srpnja 2016.

Poštovani,

temeljem vašega zahtjeva obavještavamo vas da je prema odredbi čl. 3. Zakona o elektroničkim komunikacijama (NN br. 73/08, 90/11, 133/12, 80/13 i 71/14; dalje: ZEK), elektronička komunikacijska infrastruktura, obavljanje djelatnosti elektroničkih komunikacijskih mreža i usluga, prostorno planiranje, gradnja, održavanje, razvoj i korištenje elektroničkih komunikacijskih mreža, elektroničke komunikacijske infrastrukture i druge povezane opreme te upravljanje i uporaba radiofrekvencijskog spektra, adresnog i brojevnog prostora, kao prirodno ograničenih općih dobara, **od interesa su za Republiku Hrvatsku** i da se prema odredbi iz čl. 25. st. 2. ZEK-a **elektronička komunikacijska infrastruktura mora planirati u dokumentima prostornog uređenja**. Temeljem odredbi čl. 25. st. 3. ZEK-a, Hrvatska regulatorna agencija za mrežne djelatnosti (dalje: HAKOM) u postupku donošenja dokumenata prostornog uređenja donosi prethodno mišljenje kojim se potvrđuje da se dokumentom prostornog uređenja uređuje gradnja elektroničke komunikacijske infrastrukture i druge povezane opreme u skladu s pravilnicima ZEK-a i u skladu s mjerilima razvoja elektroničke komunikacijske infrastrukture i druge povezane opreme koja je propisana Uredbom Vlade Republike Hrvatske (Uredba o mjerilima razvoja elektroničke komunikacijske infrastrukture i druge povezane opreme, NN br. 131/12 i 92/15). Također, temeljem odredbi iz čl. 25. st. 9. ZEK-a, HAKOM **utvrđuje i izdaje zahtjeve i mišljenja** u postupku izrade i donošenja dokumenata prostornog uređenja.

Sukladno odredbama iz čl. 79. i čl. 80. Zakona o prostornom uređenju, urbanistički plan uređenja detaljnije određuje osnovu prometne, komunalne i druge infrastrukture, dakle i **elektroničke komunikacijske infrastrukture i druge povezane opreme**.

U skladu s prethodno navedenim zakonskim odredbama u predmetnom UPU potrebno je:

- uz točan položaj i kapacitet postojeće, utvrditi i ucrtati trase te način izvođenja (podzemno, nadzemno, mješovito, s jedne ili obje strane kolnika) za **buduću elektroničku komunikacijsku infrastrukturu za postavljanje nepokretne zemaljske mreže**, sukladno odredbama Pravilnika o tehničkim uvjetima za kabelsku kanalizaciju (NN br. 114/10 i 29/13), Pravilniku o načinu i uvjetima određivanja zone elektroničke komunikacijske infrastrukture i povezane opreme, zaštitne zone i radijskog koridora te

- obveze investitora radova ili građevine (NN br. 42/09 i 39/11) i Pravilnika o tehničkim i uporabnim uvjetima za svjetlovodne distribucijske mreže (NN br. 108/10);
- odrediti mjesta konekcije na postojeću elektroničku komunikacijsku infrastrukturu/mrežu kao i eventualno potrebno proširenje/rekonstrukciju postojeće elektroničke komunikacijske infrastrukture/mreže vodeći računa da se ne naruši integritet postojeće elektroničke komunikacijske mreže;
  - uz postojeću i planiranu trasu elektroničke komunikacijske infrastrukture planom omogućiti postavu eventualno potrebnih građevina (male zgrade, vanjski kabinet-ormarić za smještaj telekomunikacijske opreme) za uvođenje novih tehnologija odnosno operatora ili rekonfiguraciju mreže;
  - novu elektroničku komunikacijsku infrastrukturu za pružanje javne komunikacijske usluge putem elektromagnetskih valova, bez korištenja vodova, odrediti ovisno o pokrivenosti područja radijskim signalom svih davatelja usluga i budućim potrebama prostora, planiranjem postave osnovnih postaja i njihovih antenskih sustava na antenskim prihvataima na izgrađenim građevinama i rešetkastim i/ili jednocijevnim stupovima, bez detaljnog definiranja (točkastog označavanja) lokacija vodeći računa o mogućnosti pokrivanja tih područja radijskim signalom koji će se emitirati antenskim sustavima smještenim na te antenske prihvate (zgrade i/ili stupove) uz načelo zajedničkog korištenja od strane svih operatora gdje god je to moguće.
  - Na vrijednim i/ili zaštićenim objektima kulturne baštine uz suradnju Zavoda za zaštitu spomenika kulture određivati moguće lokacije za postavljanje mikro baznih stanica i pripadajućih malih antena (obojenih bojom kao podloga na koju se učvršćuje tako da bude što manje uočljiva) u cilju pokrivanja takovih područja signalom mobilnih komunikacija. Za učvršćivanje koristiti isključivo nosače od nehrđajućeg čelika ili vruće pocinčanog čelika i vijke od nehrđajućeg čelika.

Urbanistički planovi uređenja **ne smiju sadržavati nazive tvrtki (operatora), uređaja i nazivlja** kojima bi se moglo narušiti pravo na ravnopravno tržišno natjecanje. Podatke o postojećoj elektroničkoj komunikacijskoj infrastrukturi u zoni obuhvata plana kao i podatke o pokrivenosti područja radijskim signalom operatora pokretnih komunikacija, projektant-planer prikuplja od nadležnog ureda za katastar, operatora za pružanje elektroničkih komunikacijskih usluga uz uporabu radiofrekvencijskog spektra i operatora za pružanje elektroničkih komunikacijskih usluga putem elektroničkih komunikacijskih vodova. Popis u privitku. Prije prihvaćanja Konačnog prijedloga UPU-a, nositelj izrade dužan je pribaviti mišljenje HAKOM-a.

S poštovanjem,

**RAVNATELJ**

HRVATSKA REGULATORNA AGENCIJA

ZA MREŽNE DJELATNOSTI

Robert Frangića Milčića

6 Z A G R E B

*Mario Weber*

Privitak (1)

1. Popis operatora

Dostaviti:

1. Naslovu preporučeno

POPIS OPERATORA ZA PRUŽANJE ELEKTRONIČKIH KOMUNIKACIJSKIH USLUGA PUTEM ELEKTRONIČKIH  
KOMUNIKACIJSKIH VODOVA

1	HRVATSKI TELEKOM d.d. Regija 1	Kupska 2	10000 Zagreb	01/491 8658	Marijana Tudman <a href="mailto:HT.polozaj.ENI@t.t.hr">HT.polozaj.ENI@t.t.hr</a>
	HRVATSKI TELEKOM d.d. Regija 2	Vinkovačka 19	21000 Split	021/351 803	Mirela Domazet <a href="mailto:HT.polozaj.ENI@t.t.hr">HT.polozaj.ENI@t.t.hr</a>
	HRVATSKI TELEKOM d.d. Regija 3	Narodnog doma 2b	52000 Pazin	052/621 477	Kosta Lukčić <a href="mailto:HT.polozaj.ENI@t.t.hr">HT.polozaj.ENI@t.t.hr</a>
	HRVATSKI TELEKOM d.d. Regija 4	K.A. Stepinca 8b	31000 Osijek	031/233 124	Mladen Kuhar <a href="mailto:HT.polozaj.ENI@t.t.hr">HT.polozaj.ENI@t.t.hr</a>
2	OT-OPTIMA TELEKOM d.d. Regija sjever	Bani 75a, Zagreb	10010 Zagreb	01/5554 559	Odsjek za upravljanje mrežnom infrastrukturom Web stranice: <a href="https://eki-izjava.eoptinet.hr">https://eki-izjava.eoptinet.hr</a>
3	VIPnet d.o.o.	Vitrni put 1, Zagreb	10000 Zagreb	01/4691 884	Odjel fiksne pristupne mreže <a href="mailto:infrastruktura@vipnet.hr">infrastruktura@vipnet.hr</a>

POPIS KONCESIONARA ZA PRUŽANJE ELEKTRONIČKIH KOMUNIKACIJSKIH  
USLUGA UZ UPORABU RF SPEKTRA

1.	TELE2 d.o.o.	Ul. grada Vukovara 269d	10000 Zagreb	01/ 6328 346 095/ 6328 346	Marijana Grubešić marijana.grubescic@tele2.com
2.	HRVATSKI TELEKOM d.d.	Roberta Frangeša Mihanovića 9	10000 Zagreb	01/ 4983 040 098 206 209	Ivo Milat ivo.milat@t.ht.hr
3.	VIPnet d.o.o.	Vitni put 1	10000 Zagreb	021/ 4691 810 091/ 469 1810	Damir Dijanić d.dijanic@vipnet.hr



REPUBLIKA HRVATSKA  
DRŽAVNA UPRAVA ZA ZAŠTITU I SPAŠAVANJE  
PODRUČNI URED ZA ZAŠTITU I SPAŠAVANJE  
SISAK

KLASA: 350-02/16-01/08  
URBROJ: 543-13-01-16-2  
Sisak, 25. srpnja 2016.

1072

REPUBLIKA HRVATSKA  
SISAČKO-MOSLAVAČKA ŽUPANIJA  
ZAVOD ZA PROSTORNO UREĐENJE  
SISAK

29.07.2016	
350-02/16-01/08	04
543-16-25	

GRAD GLINA  
Upravni odjel za gospodarske djelatnosti, prostorno  
uređenje, gradnju i gradsku imovinu

GLINA

**PREDMET:** Podaci, planske smjernice i propisani dokumenti za izradu  
III. Izmjena i dopuna Urbanističkog plana uređenja grada Gline  
-dostavljaju se,

**Veza:** vaš dopis KLASA: 350-02/16-01/03, UR.BROJ: 2176/20-04-16-16, od 12.srpnja 2016.  
godine

Pri izradi III. Izmjena i dopuna Urbanističkog plana uređenja grada Gline, potrebno je  
uvrstiti podatke iz područja sustava civilne zaštite:

- sukladno Zakonu o sustavu civilne zaštite (N.N. broj: 82/15),
- Uzbunjivanje - sukladno Pravilniku o postupku uzbunjivanja stanovništva (N.N. broj:  
47/06, 110/11, 10/15).

S poštovanjem,

PROČELNIK  
Željko Prpić, prof.

Dostaviti:

1. Naslovu –preporučeno
2. Pismohrani - ovdje



REPUBLIKA HRVATSKA  
 MINISTARSTVO UNUTARNJIH POSLOVA  
 POLJIJSKA UPRAVA SISACKO – MOSLAVAČKA  
 SLUŽBA UPRAVNIH I INSPEKCIJSKIH POSLOVA  
 Inspektorat unutarnjih poslova

Broj: 511-10-06-03-2397/2-16 3/2  
 Sisak, 26.07.2016. godine.

GRAD GLINA  
 Upravni odjel za gospodarske djelatnosti,  
 prostorno uređenje, gradnju i gradsku  
 imovinu

Predmet: III. Izmjene i dopune UPU grada Gline  
 - podaci, dostavljaju se -

U skladu sa člankom 23. Zakona o zaštiti od požara ("Narodne novine" broj 92/10.), dostavljamo Vam sljedeće podatke iz područja zaštite od požara i eksplozija za izradu III. Izmjena i dopuna UPU grada Gline, koje je potrebno ugraditi u tekstualni dio Plana:

1. Prilikom izrade predmetnog plana obvezno koristiti odredbe važećih propisa kojima se regulira projektiranje i izgradnja vatrogasnih pristupa i hidrantske mreže za gašenje požara.
2. U svrhu sprečavanja širenja vatre i dima unutar građevina, sprečavanje širenja požara na susjedne građevine, omogućavanja sigurne evakuacije osoba iz građevina te zaštite spašavatelja, građevine je potrebno projektirati prema odredbama važećih propisa kojima se regulira otpornost na požar i drugim zahtjevima koje građevine moraju zadovoljiti u slučaju požara.
3. Tehničke uvjete i normative za siguran transport tekućih i plinovitih ugljikovodika magistralnim plinovodima te plinovodima za međunarodni transport, kao i tehničke uvjete i normative za mjere zaštite ljudi i imovine i zaštite plinovoda te postrojenja i uređaja koji su njihovim sastavnim dijelom projektirati prema odredbama važećih propisa kojima se regulira problematika sigurnog transporta tekućih i plinovitih ugljikovodika magistralnim naftovodima i plinovodima, te naftovodima i plinovodima za međunarodni transport.
4. Prostori i građevine za skladištenje, držanje i promet zapaljivih tekućina i plinova moraju se projektirati sukladno važećim propisima, tehničkim normativima i normama, a iznimno, kao i u slučajevima nedostatka hrvatskih propisa mogu se primijeniti strani propisi, tehnička pravila ili primijenjene znanstvene spoznaje, uz prethodno odobrenje Ministarstva unutarnjih poslova.
5. Plinske kotlovnice projektirati i izvoditi sukladno odredbama važećih propisa kojima se regulira projektiranje i izgradnja plinskih kotlovnica.
6. Prilikom određivanja mjesta gdje će se proizvoditi, skladištiti ili koristiti eksplozivne tvari na odgovarajući način, glede sigurnosnih udaljenosti primijeniti odredbe važećih propisa kojima se regulira problematika eksplozivnih tvari.

7. U slučaju određivanja mjesta za poslovne prostore za proizvodnju oružja, promet oružja i streljiva te popravljane i prepravljane oružja, na odgovarajući način primijeniti odredbe važećih propisa kojima se reguliraju mjere zaštite od požara poslovnih prostorija za proizvodnju oružja, promet oružja i streljiva te popravljane i prepravljane oružja.
8. Ugostiteljske prostore projektirati i izvoditi prema odredbama važećih propisa kojima se regulira zaštita od požara ugostiteljskih objekata.
9. Sustave za dojavu požara projektirati i izvesti prema važećim propisima kojima se regulira projektiranje i izvedba istih.
10. Stabilne sustave za gašenje požara projektirati i izvesti prema važećim propisima i uputama proizvođača.
11. Skladišta je potrebno projektirati i izvesti prema odredbama važećih propisa kojima se regulira zaštita skladišta od požara i eksplozija.
12. Prilikom projektiranja i izvedbe elektroenergetskih postrojenja primijeniti odredbe važećih propisa kojima se regulira zaštita od požara i eksplozija istih.
13. Prilikom projektiranja i izvedbe zahvata u prostoru gdje se predviđa korištenje zapaljivih tekućina i plinova te gdje postoje prostori ugroženi eksplozivnom atmosferom primijeniti odredbe važećih propisa kojima se regulira problematika prostora ugroženih eksplozivnom atmosferom.
14. Za izgradnju, dogradnju i rekonstrukciju građevina određenih posebnim propisom iz područja zaštite od požara potrebno je izraditi elaborat zaštite od požara kao podlogu za projektiranje mjera zaštite od požara u glavnom projektu predmetnog zahvata u prostoru.
15. Za zahvate u prostoru koji su određeni posebnim propisom o gradnji i propisima iz područja zaštite od požara potrebno je od Policijske uprave sisačko – moslavačke ishoditi potvrdu da su u glavnom projektu primijenjene propisane mjere zaštite od požara.
16. Prilikom projektiranja pojedinog zahvata u prostoru primijeniti propise vezane za zaštitu od požara koji su važeći u trenutku izrade projektne dokumentacije.

S poštovanjem!



VODITELJ INSPEKTORATA

Ivica Škrlin

Dostaviti:

1. Naslov;
2. Dosje;
3. Pismohrana.



1063 Babić



društvo s ograničenom odgovornošću

10000 Zagreb, Ulica kneza Branimira 1

Uprava: mr. sc. Ivan Pavellić – predsjednik; mr. sc. Marija Vekić – član; Ivan Ištok, dipl. ing. šum. – član • Trgovački sud u Zagrebu (MBS 080251008) • MB 3631133 • OIB 69693144506 • IBAN: HR46 2340 0091 1001 0036 0 • SWIFT: PBZGHR2X • Temeljni kapital 1.171.670.000,00 kn, uplaćen u cijelosti • Telefon: 01/4804 111 • Telefaks: 01/4804 101 • pp 148, 10002 Zagreb • web: <http://www.hrsume.hr> • e-mail: [direkcija@hrsume.hr](mailto:direkcija@hrsume.hr)

UPRAVA ŠUMA PODRUŽNICA SISAK, J.Runjanina 12, 44000 Sisak, tel. 044/559 111. fax. 044/559 115 email: [sisak@hrsume.hr](mailto:sisak@hrsume.hr)

Ur. broj: SI-05-TP-16-1006/02  
Sisak, 26. srpnja 2016.

REPUBLIKA HRVATSKA  
SISAČKO-MOSLAVAČKA ŽUPANIJA  
GRAD GLINA  
Upravni odjel za gospodarske djelatnosti,  
Prostorno uređenje, gradnju i gradsku imovinu

Predmet: III. Izmjena i dopuna Urbanističkog plana uređenja grada Gline  
-mišljenje, dostavlja se

Poštovani,

Na Vaše traženje dopisom klasa: 350-02/16-01/03; ur.broj: 2176/20-04-16-16 od 12. srpnja 2016. godine, obavještavamo Vas da Hrvatske šume d.o.o., Uprava šuma Podružnica Sisak, nemaju zahtjeva u svezi izrade III. Izmjena i dopuna Urbanističkog plana uređenja grada Gline.

S poštovanjem,

Voditelj  
Uprave šuma Podružnice Sisak  
Petar Petović, dipl. ing. šum.



Dostaviti: -naslov  
-šumarija Glina  
-arhiva

REPUBLIKA HRVATSKA  
SISAČKO-MOSLAVAČKA ŽUPANIJA  
GRAD GLINA

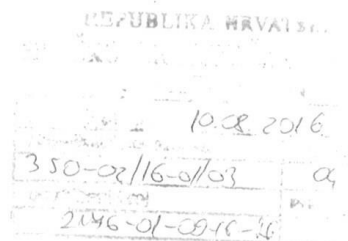
Prihvaćeno: 28.07.2016	
350-02/16-01/03	04
Uradni broj: 373-16-02	Prihvaćeno:



**REPUBLIKA HRVATSKA  
SISAČKO-MOSLAVAČKA ŽUPANIJA**

Upravni odjel za prostorno uređenje,  
graditeljstvo i zaštitu okoliša  
Sisak, S. i A. Radića 36  
Tel. 044 540 030, 510 068  
Fax. 044 524 377

KLASA: 351-01/16-01/06  
URBROJ: 2176/01-09-16-2  
Sisak, 4. kolovoza 2016. godine



**GRAD GLINA**

Upravni odjel za gospodarske djelatnosti, prostorno  
uređenje, gradnju i gradsku imovinu  
Trg bana Josipa Jelačića 2  
44400 Glina

**PREDMET:** III. Izmjene i dopune UPU Grada Gline

- mišljenje, daje se

**Veza Vaš broj:** KLASA: 350-02/16-01/03

URBROJ: 2176/20-04-16-16 od 12. srpnja 2016. godine

Temeljem Vašeg zahtjeva iz veze i nakon uvida u Odluku o izradi III. Izmjena i dopuna UPU Grada Gline KLASA: 350-02/16-01/03, URBROJ: 2176/20-04-16-13 od 7. lipnja 2016. godine dajemo Vam sljedeće mišljenje:

- uvažavajući razloge izrade III. Izmjena i dopuna UPU Grada Gline zbog potrebe za proširenjem površine gospodarske namjene – proizvodne (I), koja se nalazi na k.č. 1137 i 1112/2 k.o. Glina, a sukladno članku 64. stavku 1. Zakona o zaštiti okoliša („Narodne novine“, broj 80/13 i 78/15) za manje izmjene i dopune strategija, planova i programa obvezno se provodi postupak ocjene o potrebi provedbe strateške procjene u kojem se na temelju kriterija za utvrđivanje vjerojatno značajnog utjecaja izmjena i dopuna plana na okoliš utvrđuje da li je za navedeni plan potrebno provesti stratešku procjenu, te se na temelju navedenog postupka donosi odluka.
- postupak ocjene provodi se na način uređen Zakonom o zaštiti okoliša i Uredbom o strateškoj procjeni utjecaja plana i programa na okoliš („Narodne novine“, broj 64/08).
- Sukladno člancima 21., 22. i 24. Zakona o zaštiti prirode („Narodne novine“, broj 80/13). Ministarstvo zaštite okoliša i prirode u postupku izrade prostornih planova utvrđuje uvjete zaštite prirode odnosno provodi postupak ocjene prihvatljivosti plana za ekološku mrežu, pa Vas upućujemo da od Ministarstva zaštite okoliša i prirode – Uprave za zaštitu prirode zatražite mišljenje na III. Izmjene i dopune UPU Grada Gline, obzirom na obveze koje proizlaze iz Zakona o zaštiti prirode.

S poštovanjem,



**DOSTAVITI:**

1. Naslovu
2. U spis predmeta



SISAČKO-MOSLAVAČKA ŽUPANIJA  
 Upravni odjel za gospodarstvo, regionalni razvoj i fondove Europske unije  
 S. i A. Radića 36, 44 000 Sisak  
 KLASA:023-01/16-01/07  
 URBROJ:2176/01-05-16-104  
 Sisak 21.07.2016.godine

B/1011

SISAČKO-MOSLAVAČKA ŽUPANIJA

Priloga	04.08.2016.
Klasifikacijski znak	
350-02/16-01/03	04
Uredbeni broj	
246/01-16-25	

GRAD GLINA  
 Upravni odjel za gospodarske djelatnosti,  
 prostorno uređenje, gradnju i  
 gradsku imovinu

**Predmet:** Poziv na dostavu zahtjeva (podataka, planskih smjernica i propisane dokumente) za izradu III. Izmjena i dopuna Urbanističkog plana uređenja grada Gline  
 - Odgovor, dostavlja se -

Veza Vaša  
 Klasa : 350-02/16-01/03  
 URBROJ: 2176/10-04-16-6  
 Od 12.srpnja 2016. Godine

Poštovani,  
 Upravni odjel za gospodarstvo, regionalni razvoj i fondove Europske unije podržava Zahtjev za proširenjem površine gospodarske namjene – proizvodne koja se nalazi na k. č. br. 1137 i 1112/2 K.O. Glina ( z.k.č. 1198/1 i 1196/4 K.O. Majske poljane ) koji je podnijela Vivera d.o.o za proizvodnju prehrambenih proizvoda Glina, Ulica kralja Zvonimira 1 radi potrebe za proširenjem proizvodnje i izgradnjom novih objekata.  
 Napominjemo da u pogledu proširenja ove površine gospodarske namjene nemamo posebnih zahtjeva , planskih smjernica ni propisanih dokumenata.

S poštovanjem,


PROČELNIK:   
 Marijan Belošević, dipl. oec.



Dostaviti:  
 1X Naslov  
 1X Spis



REPUBLIKA HRVATSKA  
SISAČKO-MOSLAVAČKA ŽUPANIJA  
Upravni odjel za poljoprivredu, šumarstvo i  
vodno gospodarstvo  
KLASA: 023-01/16-01/12  
URBROJ: 2176/01-06-16-114  
Sisak, 22. rujna 2016.



REPUBLIKA HRVATSKA  
SISAČKO-MOSLAVAČKA ŽUPANIJA  
GRAD GLINA  
Upravni odjel za gospodarske djelatnosti,  
prostorno uređenje, gradnju gradsku imovinu  
Trg bana Josipa Jelačića 2  
44400 Glina

**Predmet:** Poziv za dostavu zahtjeva za III. Izmjene i dopune Urbanističkog plana uređenja  
Grada Gline  
- mišljenje, **dostavlja se**

Poštovani,

iz Vašeg dopisa Klasa: 350-02/16-01/03, Urbroj: 2176/20-04-16-16 upućenog Upravnom odjelu za poljoprivredu, šumarstvo i vodno gospodarstvo Sisačko-moslavačke županije, a u svezi poziva za dostavu zahtjeva, podataka, planskih smjernica i propisane dokumentacije za izradu III. Izmjena i dopuna Urbanističkog plana uređenja Grada Gline zatražili ste naše mišljenje.

Razlozi za izradu Plana temelje se u članak 4. Odluke o izradi III. Izmjena i dopuna Urbanističkog plana uređenja Grada Gline („Službeni vjesnik br: 25/2016). Temeljem navedenih odredbi bilo je potrebno pristupiti izradi Plana radi potrebe za proširenjem površine gospodarske namjene- proizvodne (I) koja se nalazi na k.č. br. 1137 i 1112/2 k.o. Glina (z.k.č. 1198/1 i 1196/4 k.o. Majske Poljane).

Zahtjev za proširenjem je podnijela Vivera d.o.o. za proizvodnju prehrambenih proizvoda Glina, Ulica kralja Zvonimira 1, jer ima potrebu za proširenjem i izgradnjom novih objekata.

S obzirom da se navedene lokacije nalaze u Urbanističkom području Grada Gline Upravni odjel za poljoprivredu, šumarstvo i vodno gospodarstvo, Sisačko-moslavačke županije **nema posebnih uvjeta** u svezi III. Izmjena i dopuna Urbanističkog plana Grada Gline.

S poštovanjem,



PROČELNICA

Ljiljana Križanić dipl.ing.agr.

**vivera** d.o.o.  
HiPP - Grupa

*Moluo*  
3/16  
120

Glina, 9.09.2016.

Grad Glina  
Trg bana Josipa Jelačića 2  
44400 Glina  
n/r dr. sc. Damir Fabijanac

**PREDMET:** III. Izmjene i dopune Urbanističkog plana uređenja Grada Gline

- zahtjev, dostavlja se

VEZA: KLASA: 350-02/16-01/03  
URBROJ: 2176/20-04-16-16

Poštovani,

REPUBLIKA HRVATSKA	
SISAČKO-MOSLAVAČKE ŽUPANIJE	
GRAD GLINA	
Priloga:	12.09.2016
Klasifikacijska oznaka:	09
Uredbeni broj:	Pr
583-16-30	

sukladno čl. 90.91. i 92 Zakona o prostornom uređenju, dostavljamo Vam zahtjev za izmjenu i dopunu Urbanističkog plana uređenja Grada Gline i to u dijelu proširenja industrijske zone na kčbr. 1137. kčbr 1112/2 i kčbr. 1136/1 k.o. Glina.

Naime, zahtjev podnosimo iz više razloga:

1. postojeća Industrijska zona ne prati liniju katastarske čestice 1137 već ju dijeli na dvije zone (zona industrijske namjene i zona zelene površine), radi čega na velikom dijelu naše čestice uopće ne možemo planirati izgradnju novih objekata (u prilogu obilježeno crvenom bojom).
2. Nadalje, kako našim poslovnim planom postoji potreba i za dodatnim širenjem proizvodnog pogona i pratećih objekata, molimo da se ciljanim izmjena UPU Grada Gline ujedno uz proširenje zona Industrijske namjene cijelom površinom čestica 1137 i 1112/2, zona proširi i na površinu čestice 1136/1, odnosno da se u dijelu UPU-a na kčbr. 1136/1 predvidi mogućnost parcelacije određene zemljišne površine koja bi bila obuhvaćena u zonu industrijske namjene, a za koju bi Vivera iskazala namjeru stjecanja vlasništva u svrhu proširenja djelatnosti.

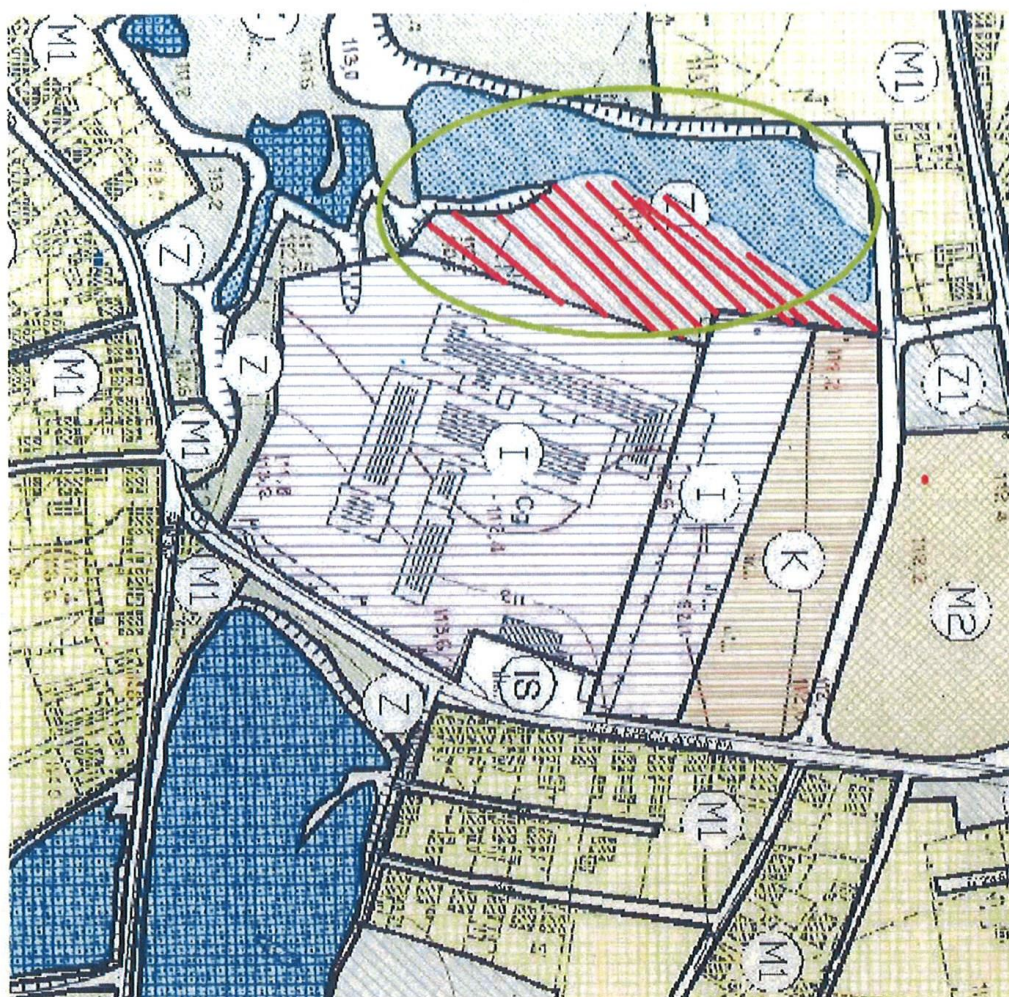
Ukoliko smatrate naš zahtjev nepreciznim, te ukoliko postoji potreba za dodatnim pojašnjenjima predlažem da na radnom sastanku dodatno pojasnimo naše zahtjeve.

S poštovanjem,

**vivera**  
društvo s ograničenom odgovornošću za  
proizvodnju prehrambenih proizvoda  
Glina, Ulica kralja Zvonimira 1

VIVERA d.o.o.  
Direktor  
Darko Baljak, dipl.ing.

VIVERA d.o.o., Ulica kralja Zvonimira 1, HR-44400 Glina, Republika Hrvatska; OIB: 66708005629; Mjerodavni sud: Trgovački sud u Sisku, MBS: 080133727; Temeljni kapital: 55.717.500,00 kn uplaćen u cjelosti; Član Uprave: Darko Baljak; Tel: ++385 44 551 500; Fax: ++385 44 551 522; www.vivera.hr  
Banka: RAIFFEISENBANK AUSTRIA d.d., Zagreb, Žiro račun: 2484008-1100765896; Devizni račun EUR: 1100765896; IBAN: HR57 2484 00811 0076 5896; SWIFT: RZBHR2X  
Banka: SOCIETE GENERALE – SPLITSKA BANKA d.d., Split, Žiro račun: 2330003 – 1100362662; Devizni račun EUR: 20027424201; IBAN: HR16 2330 0031 1003 6266 2; SWIFT: BACXHR22



**POPIS ZAKONA I PROPISA  
KOJI SU POŠTIVANI U IZRADI PLANA**





## POPIS ZAKONA I PROPISA KOJI SU POŠTIVANI U IZRADI PLANA

---

- **Zakon o prostornom uređenju** (Narodne novine 153/13. i 65/17.)
- **Zakon o gradnji** (Narodne novine 153/13 i 20/17)
- **Pravilnik o sadržaju, mjerilima kartografskih prikaza, obveznim prostornim pokazateljima i standardu elaborata prostornih planova** („Narodne novine“ broj 106/98, 39/04, 45/04, 163/04, 148/10 (prestao važiti), 9/11)
- **Pravilnik o osiguranju pristupačnosti građevina osobama s invaliditetom i smanjene pokretljivosti** (Narodne novine 151/05.)
- **Zakon o zaštiti okoliša** (Narodne novine 80/13. i 78/15.)
- **Zakon o zaštiti prirode** (Narodne novine 80/13.)
- **Uredba o ekološkoj mreži** (Narodne novine 124/13 i 105/15)
- **Zakon o zaštiti zraka** (Narodne novine 130/11)
- **Zakon o zaštiti od svjetlosnog onečišćenja** (Narodne novine 114/11)
- **Zakon o zaštiti od buke** (Narodne novine 30/09)
- **Pravilnik o najviše dopuštenim razinama buke u sredini u kojoj ljudi rade i borave** (Narodne novine 145/04)
- **Zakon o cestama** (Narodne novine 84/11., 22/13., 54/13., 148/13., 92/14.)
- **Zakon o sigurnosti prometa na cestama** (Narodne novine 67/08., 74/11., 80/13., 92/14., 64/15.)
- **Pravilnik o osnovnim uvjetima kojima javne ceste izvan naselja i njihovi elementi moraju udovoljavati sa stajališta sigurnosti prometa** (Narodne novine 110/01)
- **Zakon o elektroničkim komunikacijama** (Narodne novine 73/08, 90/11, 133/12, 80/13 i 71/14)
- **Pravilnik o tehničkim uvjetima i normativima za siguran transport tekućih i plinovitih ugljikovodika magistralnim naftovodima i plinovodima te naftovodima i plinovodima za međunarodni transport** (Sl.list 26/85)
- **Zakon o poljoprivrednom zemljištu** (Narodne novine 39/13, 48/15.)
- **Zakon o šumama** (Narodne novine 140/05, 82/06, 129/08, 89/10, 124/10, 25/12 i 94/14.)
- **Zakon o vodama** (Narodne novine 153/09, 130/11, 56/13 i 14/14)
- **Zakon o zaštiti i očuvanju kulturnih dobara** (Narodne novine br. 69/99., 151/03., 157/03., 87/09., 88/10., 61/11., 25/12., 136/12., 157/13., 152/14. , 98/15. i 44/17.)
- **Zakon o grobljima** (Narodne novine 19/98 i 50/12)

- **Zakon o otpadu** (Narodne novine 178/04, 111/06, 60/08 i 87/09)
- **Zakon o komunalnom gospodarstvu** (Narodne novine 36/95., 70/97., 128/99., 57/00., 129/00., 59/01., 82/04., 178/04., 38/09., 79/09., 153/09., 49/11., 84/11., 90/11., 144/12., 94/13. , 153/13. i 147/14.)
- **Zakon o naseljima** (Narodne novine 54/88)
- **Zakon o lokalnoj i područnoj (regionalnoj) samoupravi** (Narodne novine br. 19/13 i 137/15)
- **Zakon o državnoj izmjeri i katastru nekretnina** (Narodne novine 121/16 i 9/17)
- **Pravilnik o katastru vodova** (Narodne novine 71/08 i 148/09)
- **Zakon o zaštiti od požara** (Narodne novine 92/10)
- **Pravilnik o uvjetima za vatrogasne pristupe** (Narodne novine 35/94, 55/94 i 142/03)
- **Pravilnik o razvrstavanju građevina, građevinskih dijelova i prostora u kategorije ugroženosti od požara** (Narodne novine 62/94 i 32/97)
- **Pravilnik o hidrantskoj mreži za gašenje požara** (Narodne novine 08/06)
- **Pravilnik o temeljnim zahtjevima za zaštitu od požara elektroenergetskih postrojenja i uređaja** (Narodne novine 146/05)
- **Zakon o zapaljivim tekućinama i plinovima** (Narodne novine 108/95)
- **Zakon o eksplozivnim tvarima** (Narodne novine 178/04, 67/08, 144/10)
- **Pravilnik o građevinama za koje nije potrebno ishoditi posebne uvjete građenja glede zaštite od požara** (Narodne novine 35/94)
- **Pravilnik o zaštiti od požara ugostiteljskih objekata** (Narodne novine 100/99)
- **Zakon o zaštiti na radu** (Narodne novine 71/14 i 118/14)
- **Pravilnik o zaštiti na radu za radne i pomoćne prostorije i prostore** (Narodne novine 42/05 i 113/06)
- **Zakon o zaštiti i spašavanju** (Narodne novine 174/04, 79/07, 38/09 i 127/10)
- **Pravilnik o mjerama zaštite od elementarnih nepogoda i ratnih opasnosti u prostornom planiranju i uređivanju prostora** (Narodne novine 29/83, 36/85 i 42/86)
- **Pravilnik o metodologiji za izradu procjena ugroženosti i planova zaštite i spašavanja** (Narodne novine 30/14 i 67/14)
- **Pravilnik o postupku uzbunjivanja stanovništva** (Narodne novine 69/16)

## **SAŽETAK ZA JAVNOST**



## SAŽETAK ZA JAVNOST

Ovim izmjenama i dopunama mijenja se Urbanistički plan uređenja grada Gline ("Službeni glasnik" Grada Gline, broj 09/03. i „Službeni vjesnik“ Grada Gline br. 03/12. i 50/12.) u daljnjem tekstu Plan.

Plan se izrađuje temeljem Odluke o izradi III. Izmjena i dopuna Urbanističkog plana uređenja grada Gline („Službeni vjesnik“ br. 25/16.), sukladno:

- Zakonu o prostornom uređenju („Narodne novine“, br. 153/13. i 65/17.)
- Pravilniku o sadržaju, mjerilima kartografskih prikaza, obveznim prostornim pokazateljima i standardu elaborata prostornih planova (Narodne novine br. 106/98., 39/04., 45/04.- ispravak, 163/04. i 9/11.)
- drugim zakonima i propisima koji se odnose na prostorno uređenje.

Odlukom je utvrđena potreba za ograničenim izmjenama UPU-a grada Gline radi osiguravanja boljih uvjeta za nastavak rada i omogućavanja proširenja proizvodnje gospodarskim subjektima u građevinskom području gospodarske namjene koje se nalazi na k.č. br. br. 1137, 1112/2, 1143 i 1136/1 sve k.o. Glina (Majske Poljane), na osnovu zahtjeva za proširenjem koji je podnijela Vivera d.o.o. za proizvodnju prehrambenih proizvoda Glina, Ulica kralja Zvonimira 1, zbog potrebe za proširenjem i izgradnjom novih objekata.

### IZMJENE I DOPUNE IZVRŠENE NA KARTOGRAFSKIM PRIKAZIMA:

1. Korištenje i namjena površina
2. Prometna, ulična i komunalna infrastrukturna mreža
  - 2.A. Promet
3. Uvjeti korištenja, uređenja i zaštite površina
4. Način i uvjeti gradnje

Na kartografskom prikazu 1. *Korištenje i namjena površina* prošireno je građevinsko područje gospodarske namjene - proizvodne (I), koje se nalazi na k.č. br. 1137, 1112/2, 1143 i 1136/1 sve k.o. Glina (Majske Poljane) za 1,49 ha. Površina istog građevinskog područja prema prijedlogu Plana iznosi 5,56 ha.

Na kartografskom prikazu 2.A. *Promet* izvršena je manja korekcija pješačke staze uz predmetno građevinsko područje gospodarske namjene, na način da pješačka staza ne ulazi u građevinsko područje gospodarske namjene.

Ukinuto je planirano javno parkiralište na predmetnom građevinskom području. Parkiranje za potrebe gospodarske zone rješavati će se u sklopu cjelovitog rješenja gospodarske zone.

Na kartografskom prikazu 3. *Uvjeti korištenja, uređenja i zaštite površina* smanjena je površina predviđena za sanaciju krajobraza za 1,14 ha, odnosno za površinu na koju je prošireno građevinsko područje gospodarske namjene.

Na kartografskom prikazu 4. *Način i uvjeti gradnje* neizgrađeni dio građevinskog područja gospodarske namjene koje se nalazi na katastarskim česticama br. 1137, 1112/2, 1143 i 1136/1 sve k.o. Glina (Majske Poljane) označen je kao područje moguće nove gradnje, a izgrađeni dio predmetnog građevinskog područja je označen kao područje na kojem je predviđena sanacija.



## PROSTORI ZA RAZVOJ I UREĐENJE NASELJA

MJEŠOVITA NAMJENA			
(M1)	PRETEŽITO STAMBENA	(R)	ŠPORTSKO REKREACIJSKA NAMJENA
(M2)	PRETEŽITO POSLOVNA	(Z1)	JAVNE ZELENE POVRŠINE
(D)	JAVNA I DRUŠTVENA NAMJENA	(Z)	ZAŠTITNE ZELENE POVRŠINE
	GOSPODARSKA NAMJENA		VODNE POVRŠINE
(I)	PROIZVODNA NAMJENA - I	(IS)	POVRŠINE INFRASTRUKTURNIH SUSTAVA
(K)	POSLOVNA NAMJENA - K		ZAŠTITNI KORIDOR PLANIRANE BRZE CESTE
(K3)	POSLOVNA NAMJENA -KOMUNALNO SERVISNA - K3		GROBLJE

Slika br.1. Izvod iz kartografskog prikaza 1. Korištenje i namjena površina (III. Izmjene i dopune UPU- a grada Gline)

## **IZMJENE I DOPUNE U TEKSTUALNOM DIJELU PLANA**

---

Sukladno odredbama Prostornog plana uređenja Grada Glina dopuštaju se veći maksimalni koeficijent izgrađenosti i iskorištenosti u sklopu zona gospodarskih djelatnosti:

- maksimalni koeficijent izgrađenosti (odnos površine zemljišta pod građevinom i ukupne površine građevne čestice) iznosi do 70%
- maksimalni koeficijent iskorištenosti (odnos ukupne brutto izgrađene površine i ukupne površine građevne čestice) iznosi do 150%.

Ako je postojeća izgrađenost građevne čestice u sklopu zone gospodarskih djelatnosti veća od 70 %, izgrađenost se ne smije povećavati novom izgradnjom.

U tekstualnom dijelu Plana Odredbe za provođenje se mijenjaju i dopunjuju sukladno dostavljenim zahtjevima:

- Ministarstva zaštite okoliša i energetike, Uprava za zaštitu prirode
  - Ministarstva unutarnjih poslova, Policijska uprava Sisačko-Moslavačka, Služba upravnih i inspekcijских poslova, Inspektorat unutarnjih poslova,
- na sljedeći način:

U članku 125. dodaju se 2. i 3. stavak koji glase:

„Unutar obuhvata UPU-a djelomično se nalazi područje ekološke mreže značajno za vrste i stanišne tipove HR 2001387-Područje uz Maju i Brućinu.

Svi planovi, programi i zahvati koji mogu imati značajan negativan utjecaj na ciljne vrste i stanišne tipove područja ekološke mreže podliježu ocjeni prihvatljivosti za ekološku mrežu, sukladno Zakonu o zaštiti prirode i Pravilniku o ocjeni prihvatljivosti za ekološku mrežu. „

Iza članka 127. dodaje se članka 127.a koji glasi:

„Uređenje građevinskih područja planirati na način da se očuvaju postojeće krajobrazne vrijednosti.

Prilikom planiranja i uređenja građevinskih područja koristiti materijale i boje prilagođene prirodnim obilježjima okolnog prostora i tradicionalnoj arhitekturi.

Za ozelenjivanje područja koristiti autohtone biljne vrste, a eventualne postojeće elemente autohtone flore sačuvati u najvećoj mogućoj mjeri te integrirati u krajobrazno uređenje.

Potrebno je štititi područja prirodnih vodotoka kao ekološki vrijedna područja te spriječiti njihovo onečišćenje. Gdje god je moguće treba izbjegavati regulaciju vodotoka, kanaliziranje i promjene vodnog režima vodenih staništa.“

U članku 147. deveta i deseta alineja se mijenjaju i glase:

- „ - U svrhu sprječavanja širenja vatre i dima unutar građevina, sprječavanja širenja požara na susjedne građevine, omogućavanja sigurne evakuacije osoba iz građevina te zaštite spašavatelja, građevine je potrebno projektirati prema odredbama važećih propisa kojima se regulira otpornost na požar i drugim zahtjevima koje građevine moraju zadovoljiti u slučaju požara.
- Sustave za dojavu požara projektirati i izvesti prema važećim propisima kojima se regulira projektiranje i izvedba istih.“

Iza desete alineje u članku 147. dodaju se dvije alineje koje glase:

- „ - Stabilne sustave za gašenje požara projektirati i izvesti prema važećim propisima i uputama proizvođača.
- Skladišta je potrebno projektirati i izvesti prema odredbama važećih propisa kojima se regulira zaštita skladišta od požara i eksplozija.“

Iza zadnje alineje u članku 147. dodaju se dvije alineje koje glase:

- „ - Za izgradnju, dogradnju i rekonstrukciju građevina određenih posebnim propisom iz područja zaštite od požara potrebno je izraditi elaborat zaštite od požara kao podlogu za projektiranje mjera zaštite od požara u glavnom projektu predmetnog zahvata u prostoru.
- Za zahvate u prostoru koji su određeni posebnim propisom o gradnji i propisima iz područja zaštite od požara potrebno je od Policijske uprave Sisačko-moslavačke ishoditi potvrdu da su u glavnom projektu primjenjene propisane mjere zaštite od požara.“