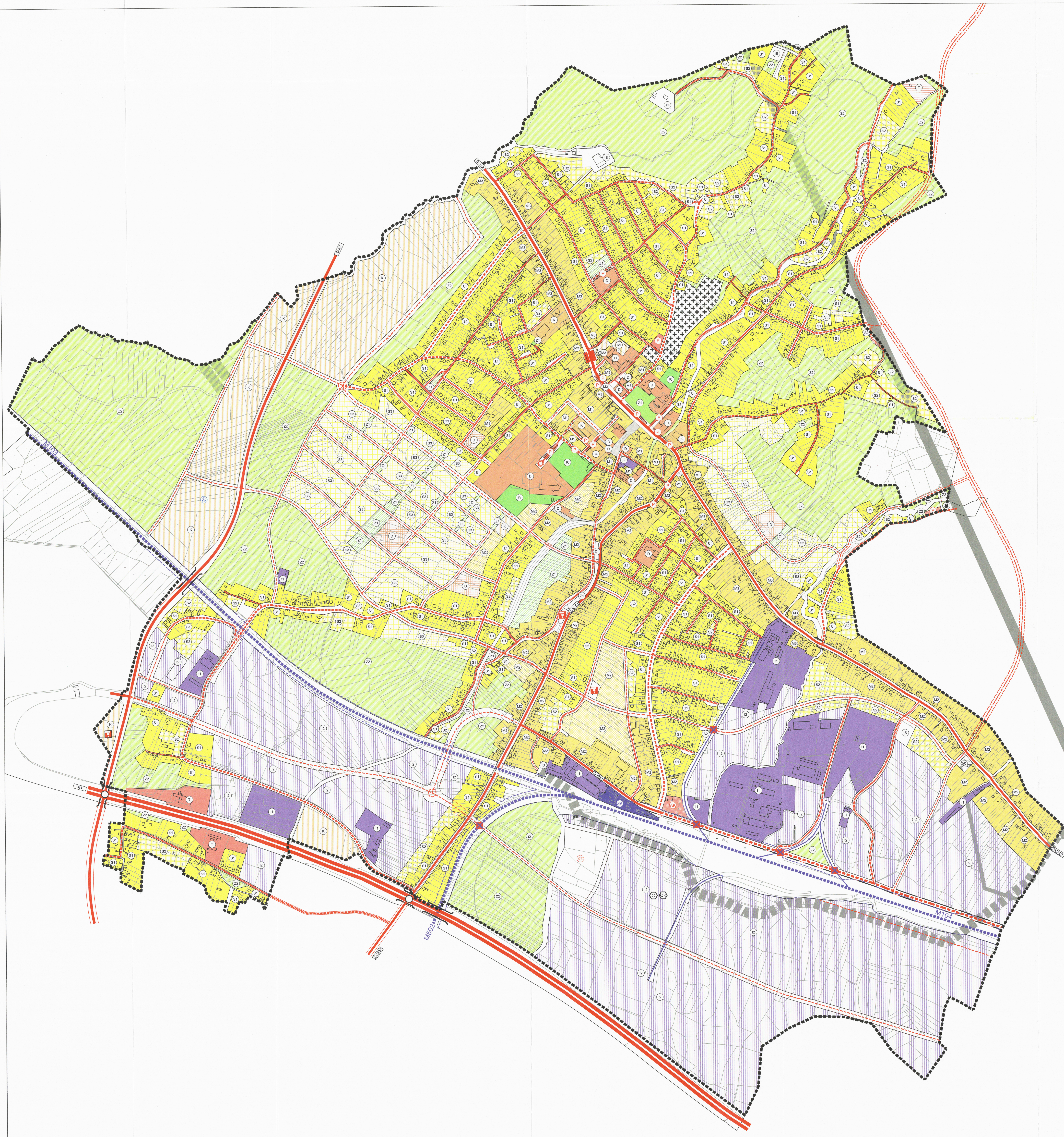


## II. IZMJENE I DOPUNE URBANISTIČKOG PLANA UREĐENJA GRADA NOVSKKE

1. KORIŠTENJE I NAMJENA POVRŠINA

M 1:5.000 0m 100m 200m 300m 400m 500m 6



### LEGENDA

- GRANICA OBUHVATA UPU**
- RAZVOJ I UREĐENJE NASELJA**
- postojeće (S1, S2, S3)
  - planirano (S1, S2, S3)
  - S1 i S2 - STAMBENA NAMJENA KOMUNALNO OPREMLJENA
  - S3 - STAMBENA NAMJENA KOMUNALNO NEOPREMLJENA
  - M1 - MJEŠOVITA NAMJENA VIŠE GUSTOĆE
  - M2 - MJEŠOVITA NAMJENA NIŽE GUSTOĆE
  - M3 - MJEŠOVITA NAMJENA U OBUHVATU POVLJSKE ČEJLINE
  - D - JAVNA I DRUŠTVENA NAMJENA
  - I1 - GOSPODARSKA NAMJENA-PROIZVODNA
  - K1 - GOSPODARSKA NAMJENA POSLOVNA
  - T1 - GOSPODARSKA NAMJENA-UGOSTITELJSKO TURISTIČKA
  - R1 - ŠPORTSKO REKREACIJSKA NAMJENA
  - Z1 - JAVNE ZELENE POVRŠINE
  - Z2 - ZAŠTITNE ZELENE POVRŠINE
  - POVRŠINE INFRASTRUKTURNIH SUSTAVA
  - GROBLJE
  - VOĐOTOK
  - INFRASTRUKTURNI KORIDORI
  - KORIDOR 35KV I 110KV DALEKOVODA - GRADNJA PREMA POSEBNIM UVJETIMA NADLEŽNOG DISTRIBUTERA
- PROMET**
- CESTOVNI PROMET**
- A1 - AUTOCESTA
  - D-27 - DRŽAVNA CESTA
  - Z-322 - ŽUPANIJSKA CESTA
  - GLAVNE MJEŠNE ULICE
  - SABIRNE ULICE
  - OSTALE ULICE
  - MOGUĆI ILI ALTERNATIVNI KORIDOR (TRASA) CESTA
  - GRANICA KORIDORA CESTE
  - RASKRŠJE CESTA U DVIJE RAZINE
  - NADVOZNAK
  - PODHOĐNIK
  - A1 - AUTOBUSNI KOLOĐOVOR
  - STAJALIŠTE AUTOBUSA
  - JAVNI PARKING
  - BENZINSKA POSTAJA
  - KAMIONSKI TERMINAL
  - PJEŠAČKE POVRŠINE
  - ŽELJEZNIČKI PROMET
  - BRZA TRANSEUROPSKA ŽELJEZNIČKA PRUGA (KORIDOR I TRASA)
  - ŽELJEZNIČKA PRUGA ZA POSEBAN PROMET
  - GRANICA KORIDORA ŽELJEZNIČKE PRUGE
  - ŽELJEZNIČKI KOLOĐOVOR
  - CESTOVNI PRIJELAZ U JEDNOJ RAZINI
  - CESTOVNI PRIJELAZ U DVIJE RAZINE
  - ZRAČNI PROMET
  - HELIODROM
  - ODLAGANJE OTPADA
  - GRAĐEVINA ZA BILOŠKU I TERMIČKU OBRADU OTPADA
  - ODLAGALIŠTE OTPADA Komunalni otpad - OK

SRBAČKO-MOSLAVAČKA ŽUPANIJA  GRAD NOVSKA



### II. IZMJENE I DOPUNE URBANISTIČKOG PLANA UREĐENJA GRADA NOVSKKE

#### 1. KORIŠTENJE I NAMJENA POVRŠINA



Mjesto kartografskog prikaza: 1. Mjesto kartografskog prikaza: 1:5.000  
Odluka o izradi II. Izmjena i dopuna urbanističkog plana uređenja Grada Novske. Službeni vjesnik Grada Novske, br. 57/2017. Odluka predstavničkog tijela o donošenju II. Izmjena i dopuna urbanističkog plana uređenja Grada Novske. Službeni vjesnik Grada Novske, br. 54/2018.

Javna rasprava objavljena je: 10.09.2018. Javni uvid održan je od: 19.09. do: 26.09.2018.

Pечат tijela odgovornog za provođenje javne rasprave: Odgovorna osoba za provođenje javne rasprave:



   
Marija Visković, žak. struč. spec. ing. arh.


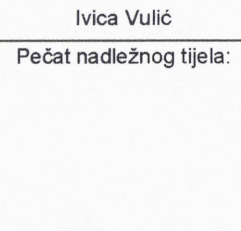
Koordinator izrade Plana: Uprani odjel za komunalno-gospodarsko, prostorno planiranje, građevinarstvo i zaštita okoliša  
Prema osobi koja je izradila Plan: ASK ATELIER d.o.o., Zagreb, Trg N. Š. Zrinskog 17

Pечат pravne osobe koja je izradila plan:  Odgovorna osoba:   
Anja Šušić, dipl. ing. arh.

Odgovorni voditelj izrade Plana: AZMA BULIĆ  - Za ASK ATELIER d.o.o. - Anja Šušić, dipl. ing. arh., ost. arh.

Štožiri im ASK ATELIERA d.o.o. u izradi Plana: 1. Marija Premušević, dipl. ing. arh. 5. Marija Bilandžić Saravanja, dipl. ing. arh. i struč. spec. inženjering. 2. Anja Kovačić, mag. ing. arh. 6. Tajana Žuković, dipl. arh. 3. Anja Šušić, dipl. ing. arh. 4. Paula Zimić, mag. ing. arh.

Pечат predstavničkog tijela:  Predsjednik predstavničkog tijela:   
Ilica Vučić

Izvojni list:  Pечат nadležnog tijela:   
Ilica Vučić

(ime, prezime, potpis) M.P.