


SISAČKO MOSLAVAČKA ŽUPANIJA

GRAD NOVSKA



II. IZMJENE I DOPUNE

URBANISTIČKOG PLANA UREĐENJA GRADA NOVSKE

ASK ATELIER d.o.o.

ZAGREB, STUDENI 2018.



II. IZMJENE I DOPUNE URBANISTIČKOG PLANA UREĐENJA GRADA NOVSKE

TEKSTUALNI DIO

Odluka o izradi II. Izmjena i dopuna Urbanističkog plana uređenja Grada Novske: Službeni vjesnik Grada Novske, br. 57/2017	Odluka predstavničkog tijela o donošenju II. Izmjena i dopuna Urbanističkog plana uređenja Grada Novske: Službeni vjesnik Grada Novske, br. 54/2018
Javna rasprava objavljena je 10.09.2018.	Javni uvid održan je od 19.09. do 26.09.2018.
Pečat tijela odgovornog za provođenje javne rasprave: M.P.	Odgovorna osoba za provođenje javne rasprave: Marija Vidaković Jež, struč.spec.ing.aedif.
Koordinator izrade Plana: - Upravni odjel za komunalno gospodarstvo, prostorno planiranje, graditeljstvo i zaštitu okoliša	Marija Vidaković Jež, struč.spec.ing.aedif.
Pravna osoba koja je izradila Plan: ASK ATELIER d.o.o., Zagreb, Trg N. Š. Zrinskog 17	
Pečat pravne osobe koja je izradila plan: M.P.	Odgovorna osoba: Azra Suljić, dipl. ing. arh.
Odgovorni voditelj izrade Plana: - Za ASK ATELIER d.o.o.:	- Azra Suljić, dipl. ing. arh., ovl.arh.
Stručni tim ASK ATELIERA d.o.o. u izradi plana: 1. Marija Premužić Ančić, dipl.ing.arh. 2. Anita Kovačić, mag.ing.arh. 3. Azra Suljić, dipl.ing.arh. 4. Paula Zrnić, mag.ing.arh.	5. Morana Belamarić Šaravanja, dipl.ing.biol.univ.spec.oecoing. 6. Tajana Živković, dipl. iur.
Pečat predstavničkog tijela: M.P.	Predsjednik predstavničkog tijela: Ivica Vulić
Istovjetnost ovog prostornog plana s izvornikom ovjerava: (ime, prezime, potpis)	Pečat nadležnog tijela: M.P.

NARUČITELJ:**Grad Novska**

Trg Dr. Franje Tuđmana 2

44 330 Novska

NOSITELJ IZRADE PLANA:

Upravni odjela za komunalno gospodarstvo,

Prostorno planiranje, graditeljstvo i zaštitu okoliša

KOORDINATOR IZRADE PLANA:

Marija Vidaković Jež, struč. spec. ing. aedif.

ELABORAT:**II. IZMJENE I DOPUNE URBANISTIČKOG PLANA UREĐENJA GRADA NOVSKE****IZRAĐIVAČ:****ASK Atelier d.o.o.**

Trg N.Š.Zrinskog 17

10 000 Zagreb

DIREKTOR ASK Atelier d.o.o.:

Azra Suljić, dipl.ing.arh.

ODGOVORNI VODITELJ IZRADE PLANA:

Azra Suljić, dipl.ing.arh., ovl.arh. urb.

STRUČNI TIM ASK ATELIERA D.O.O U IZRADI PLANA:

Marija Premužić Ančić, dipl.ing.arh.

Anita Kovačić, mag. ing. arh,

Azra Suljić, dipl.ing.arh.

Morana Belamarić Šaravanja, dipl. ing. biol., univ. spec. oecooing.

Paula Zrnić, mag. ing. arh,

Tajana Živković, dipl. iur.

U izradi Plana korišteni su podaci i dokumentacija tijela državne uprave i pravnih osoba s javnim ovlastima:

Ministarstvo kulture, Konzervatorski odjel u Sisku, I. Meštrovića 28, Sisak

Ministarstvo kulture, Uprava za zaštitu prirode, Runjaninova 2, Zagreb

Ured državne uprave u Sisačko-moslavačkoj županiji, Služba za društvene djelatnosti i imovinsko pravne poslove, Ispostava u Novskoj

Državna uprava za zaštitu i spašavanje, Područni ured Sisak, I.K. Sakcinskog 26 Sisak

Ministarstvo unutarnjih poslova, Odjel upravnih, inspekcijskih i poslova zaštite i spašavanja, Inspektorat unutarnjih poslova Sisak, Gajeva 2, Sisak

Hrvatske vode, VGI „Lonja-Strug“, Kr. Zvonimira 97, Novska

HP-Hrvatske pošte, Središnja pošta Sisak, Poštanski ured Novska, Trg I.I. Oriovčanina 9, Novska

HEP d.d., Distribucijsko područje Križ, Pogon Novska, J. Kozarca 8, Novska

HEP d.d., Distribucijsko područje Križ, Trg sv. Križa 7, Križ

HEP - PRIJENOS, Sektor za izgradnju i investicije, Odjel za pripremu izgradnje i izgradnju, Kupska 4, Zagreb

HAKOM, Jurišićeva 13, Zagreb

NOVOKOM d.o.o., A. Knoppa 1a, Novska

Hrvatske šume, Šumarija Novska, Kolodvorska 57, Novska

HŽ Infrastruktura d.o.o., Mihanovićeva 12, Zagreb

Hrvatske ceste d.o.o., Središnji ured, Vončinina 3, Zagreb

Hrvatske autoceste d.o.o., Širolina 4, Zagreb,

Županijski zavod za prostorno uređenje Sisačko-moslavačka županije, Trg bana J. Jelačića 6, Sisak

Sisačko-moslavačka županija, Upravni odjel za prostorno uređenje i graditeljstvo, ispostava u Novskoj, Novska

Županijska uprava za ceste, Rimska 16, Sisak

Plin projekt d.o.o., Ljudevita Gaja 89, Nova Gradiška

SADRŽAJ

A OPĆI DIO:

Dokumentacija o tvrtki:

- Izvadak iz registra Trgovačkog suda
- Suglasnost Ministarstva zaštite okoliša, prostornog uređenja i graditeljstva RH
- Rješenje o imenovanju odgovornog voditelja izrade plana
- Rješenje HKAIG o upisu u Imenik ovlaštenih arhitekata za voditelja izrade
- Izjava odgovornog voditelja izrade plana

B. TEKSTUALNI DIO

ODLUKA O DONOŠENJU PLANA

I. TEMELJNE ODREDBE

II ODREDBE ZA PROVOĐENJE

1. Uvjeti određivanja i razgraničavanja površina javnih i drugih namjena
2. Uvjeti smještaja građevina gospodarskih djelatnosti (lokacijski uvjeti)
 - 2.2. Poslovna namjena sa oznakom K
 - Poslovna namjena na površinama mješovite namjene
 - Poslovna namjena na površinama stambene namjene
3. Uvjeti smještaja građevina društvenih djelatnosti (lokacijski uvjeti)
 - 3.1. Javne i društvene djelatnosti sa oznakom D
 - Zdravstvena namjena na površinama stambene i mješovite namjene
 - Predškolska namjena na površinama stambene i mješovite namjene
 - 3.2. Športska i rekreacijska namjena
 - Zatvoreni športski i rekreacijski objekti
 - Športska igrališta na površinama druge namjene
 - 3.3. Ugostiteljska i turistička namjena
 - Hoteli, moteli i ostali objekti turističke i ugostiteljske namjene
 - Ugostiteljska namjena na površinama mješovite namjene
4. Uvjeti i način gradnje građevina stambene i mješovite namjene (lokacijski uvjeti)
 - 4.1. Stambena namjena
 - Stambena namjena na izgrađenim površinama sa oznakom S1
 - Stambena namjena na neizgrađenim površinama sa oznakom S2
 - Stambena namjena na neizgrađenim površinama sa oznakom S3
 - 4.2. Mješovita namjena
 - Mješovita, pretežito stambena namjena u središnjem dijelu Novske sa oznakom M1
 - Mješovita, pretežito stambena namjena u ostalim dijelovima Novske sa oznakom M2
 - Mješovita, pretežito stambena namjena u obuhvatu zaštićene cjeline povijesnog naselja Novske sa oznakom M3
5. Uvjeti uređenja, gradnje rekonstrukcije i opremanja prometne, telekomunikacijske i komunalne mreže s pripadajućim objektima i površinama
 - 5.1. Uvjeti gradnje prometne mreže
 - 5.1.1. Cestovni promet
 - Površine infrastrukturnih sustava sa oznakom Is
 - Javna parkirališta i garaže
 - Trgovi i druge veće pješačke površine
 - 5.1.2. Željeznički promet

- 5.2. Uvjeti gradnje telekomunikacijske mreže
- 5.3. Uvjeti gradnje komunalne infrastrukturne mreže
 - 5.3.1. Elektroenergetska mreža
 - 5.3.2. Plinovodna mreža
 - 5.3.3. Vodoopskrbni sustav
 - 5.3.4. Odvodnja otpadnih voda
- 6. Uvjeti uređenja javnih zelenih površina
 - 6.1. Javne zelene površine
 - 6.2. Zaštitno zelenilo
 - 6.3. Groblja
 - 6.4. Rezervat za postplansko razdoblje
- 7. Mjere zaštite prirodnih i kulturno-povijesnih cjelina i građevina i ambijentalnih vrijednosti
 - 7.1. Mjere zaštite krajobraznih i prirodnih vrijednosti
 - 7.2. Stanje pravne zaštite kulturnih dobara
 - 7.3. Mjere zaštite kulturno povijesne baštine
 - Mjere zaštite za registrirana i preventivno zaštićena kulturna dobra te A i B zonu zaštite
 - Mjere zaštite za evidentirana i kulturna dobra predložena za zaštitu
 - 7.4. Upravni postupak pri zaštiti kulturno povijesne baštine
- 8. Postupanje s otpadom (obrada, skladištenje i odlaganje)
- 9. Mjere sprječavanja nepovoljnog utjecaja na okoliš
 - Zaštita tla
 - Zaštita zraka
 - Zaštita voda
 - Sklanjanje ljudi
 - Zaštita od rušenja
 - Zaštita od požara
 - Procjena utjecaja na okoliš
- 10. Mjere provedbe plana
 - Neposredna provedba plana
 - Način i uvjeti gradnje - oblici korištenja prostora
 - Izrada detaljnijih planova
- 10.1. Obveza izrade detaljnih planova uređenja
- 10.2. Rekonstrukcija građevina čija je namjena protivna planiranoj namjeni

III. ZAVRŠNE ODREDBE

C. GRAFIČKI DIO

1.	KORIŠTENJE I NAMJENA POVRŠINA	1 : 5000
2.1.	PROMETNA ULIČNA I KOMUNALNA INFRASTRUKTURNA MREŽA PROMETNA MREŽA	1 : 5000
2.2.	PROMETNA ULIČNA I KOMUNALNA INFRASTRUKTURNA MREŽA ELEKTROENERGETSKA I TELEKOMUNIKACIJSKA MREŽA	1 : 5000
2.3.	PROMETNA ULIČNA I KOMUNALNA INFRASTRUKTURNA MREŽA PLINOVODNA MREŽA	1 : 5000
2.4.	PROMETNA ULIČNA I KOMUNALNA INFRASTRUKTURNA MREŽA VODOVODNA MREŽA	1 : 5000
2.5.	PROMETNA ULIČNA I KOMUNALNA INFRASTRUKTURNA MREŽA MREŽA ODVODNJE OTPADNIH VODA	1 : 5000
3.	UVJETI KORIŠTENJA, UREĐENJA I ZAŠTITE POVRŠINA	1 : 5000
4.	NAČIN I UVJETI GRADNJE – OBLICI KORIŠTENJA PROSTORA	1 : 5000

D. OBVEZNI PRILOZI

Obrazloženje

Popis propisa koji su poštivani u izradi Plana

Dokumentacija postupka izrade

1. Odluka o izradi Plana
2. Zahtjevi iz članka 90. Zakona o prostornom uređenju
3. Javna rasprava
4. Utvrđivanje konačnog prijedloga
5. Evidencija postupka izrade Plana
6. Sažetak za javnost

A OPĆI DIO

REPUBLIKA HRVATSKA
JAVNI BILJEŽNIK
Valić Katica
Zagreb, Trg N.Š.Zrinskog 17

IZVADAK IZ SUDSKOG REGISTRA

SUBJEKT UPISA

MBS:

080247500

OIB:

11754326061

TVRTKA:

- 1 ASK ATELIER društvo s ograničenom odgovornošću za arhitekturu, strukturu i kompoziciju
- 1 ASK ATELIER d.o.o.

SJEDIŠTE/ADRESA:

- 3 Zagreb (Grad Zagreb)
Trg N.Š. Zrinskog 17

PRAVNI OBLIK:

- 1 društvo s ograničenom odgovornošću

PREDMET POSLOVANJA:

- 1 22.1 - Izdavačka djelatnost
- 1 * - usluge konzaltinga u arhitektonskim djelatnostima
- 1 * - unutrašnje dekoriranje, oblikovanje namještaja
- 1 * - industrijski i grafički dizajn
- 2 * - stručni poslovi prostornog uređenja
- 3 * - projektiranje, građenje, uporaba i uklanjanje građevina
- 3 * - nadzor nad gradnjom

OSNIVAČI/ČLANOVI DRUŠTVA:

- 4 Azra Suljić, OIB: 83622007741
Zagreb, Vinogradska 21
- 4 - član društva
- 4 Sanja Gašparović, OIB: 70836879594
Zagreb, Hrastovac 13 A
- 4 - član društva

OSOBE OVLAŠTENE ZA ZASTUPANJE:

- 3 Azra Suljić, OIB: 83622007741
Zagreb, Podolje 26
- 1 - direktor
- 1 - zastupa društvo pojedinačno i samostalno
- 3 Sanja Gašparović, OIB: 70836879594
Zagreb, Hrastovac 13/a
- 1 - direktor
- 1 - zastupa društvo pojedinačno i samostalno

TEMELJNI KAPITAL:

- 3 20.000,00 kuna

REPUBLIKA HRVATSKA
JAVNI BILJEŽNIK
Valić Katica
Zagreb, Trg N.Š.Zrinskog 17

IZVADAK IZ SUDSKOG REGISTRA

SUBJEKT UPISA

PRAVNI ODNOSI:

Osnivački akt:

- 1 Društveni ugovor o osnivanju društva s ograničenom odgovornošću od 30. srpnja 1998. godine.
- 2 Osnivački akt Društveni ugovor od 30.07.1998. izmjenjen je Odlukom o izmjeni društvenog ugovora od 04.05.2004. god. kojom je u članku 3. dopunjen predmet poslovanja - djelatnost, te je ujedno sačinjen čistopis koji se prilaže za zbirku isprava.
- 3 Čistopis Društvenog ugovora od 04.05.2004. god. izmijenjen je Odlukom o izmjeni Društvenog ugovora od 18.12.2007. god. u pogledu broja i iznosa temeljnog uloga i poslovnih udjela, povećanju temeljnog kapitala društva, promjeni članova društva, poslovne adrese društva, promjene predmeta poslovanja - djelatnosti društva, imenovanju prokuriste i broja članova uprave.

Promjene temeljnog kapitala:

- 3 Odlukom članova društva od 18.12.2007. god. povećan je temeljni kapital sa iznosa od 18.300,00 kuna za iznos od 1.700,00 kuna na iznos od 20.000,00 kuna.

FINANCIJSKA IZVJEŠĆA:

	Predano	God.	Za razdoblje	Vrsta izvještaja
eu	05.04.17	2016	01.01.16 - 31.12.16	GFI-POD izvještaj

Upise u glavnu knjigu proveli su:

RBU Tt	Datum	Naziv suda
0001 Tt-98/3641-2	02.12.1998	Trgovački sud u Zagrebu
0002 Tt-04/4609-2	12.05.2004	Trgovački sud u Zagrebu
0003 Tt-07/15237-2	24.12.2007	Trgovački sud u Zagrebu
0004 Tt-10/17656-2	07.01.2011	Trgovački sud u Zagrebu
eu /	31.03.2009	elektronički upis
eu /	31.03.2010	elektronički upis
eu /	19.05.2011	elektronički upis
eu /	13.03.2012	elektronički upis
eu /	19.03.2013	elektronički upis
eu /	26.03.2014	elektronički upis
eu /	10.03.2015	elektronički upis
eu /	18.03.2016	elektronički upis
eu /	05.04.2017	elektronički upis

Pristojba: _____

Nagrada: _____

JAVNI BILJEŽNIK
Valić Katica
Zagreb, Trg N.Š.Zrinskog 17



REPUBLIKA HRVATSKA

MINISTARSTVO GRADITELJSTVA
I PROSTORNOGA UREĐENJA
10000 Zagreb, Ulica Republike Austrije 20
Tel: 01/ 3782 444 Fax: 01/ 3772 822

Uprava za prostorno uređenje, pravne poslove i programe Europske unije

Klasa: UP/I-350-02/17-07/51
Urbroj: 531-05-17-2
Zagreb, 16. listopada 2017.

Ministarstvo graditeljstva i prostornoga uređenja, povodom zahtjeva tvrtke ASK ATELIER d.o.o. iz Zagreba, Trg N. Š. Zrinskog 17, zastupane po direktorici Azri Suljić, dipl.ing.arh., za izdavanje suglasnosti za obavljanje stručnih poslova prostornog uređenja, na temelju članka 9. Zakona o poslovima i djelatnostima prostornog uređenja i gradnje („Narodne novine“, br. 78/15.), donosi

RJEŠENJE

- I. **ASK ATELIER d.o.o. iz Zagreba, Trg N. Š. Zrinskog 17, daje se suglasnost za obavljanje stručnih poslova izrade nacрта prijedloga svih prostornih planova i nacрта izvješća o stanju u prostoru svih razina** te obavljanje poslova u vezi s pripremom i donošenjem svih prostornih planova i izvješća o stanju u prostoru svih razina iz članka 2. stavka 1. točke 1. Pravilnika o izdavanju suglasnosti za obavljanje stručnih poslova prostornog uređenja („Narodne novine“ br. 136/15.).
- II. Pravna osoba iz točke I. izreke ovog rješenja dužna je jednom godišnje u mjesecu u kojem je izdana suglasnost dostaviti Ministarstvu dokumentaciju kojom se dokazuje da nisu prestali postojati uvjeti za obavljanje stručnih poslova prostornog uređenja.
- III. Suglasnost iz točke I. izreke ovoga rješenja ukinuti će se rješenjem ako pravna osoba prestane ispunjavati uvjete propisane za izdavanje suglasnosti, uvjete koji moraju biti ispunjeni prilikom izrade prostornih planova ili ako stručne poslove prostornog uređenja obavlja protivno Zakonu o poslovima i djelatnostima prostornog uređenja i gradnje, propisima donesenim na temelju tog Zakona ili protivno propisima kojima se uređuje područje prostornog uređenja.

Obrazloženje

ASK ATELIER d.o.o. iz Zagreba, Trg N. Š. Zrinskog 17, podnio je ovom Ministarstvu zahtjev za izdavanje suglasnosti za obavljanje svih stručnih poslova prostornog uređenja.

Podnositelj zahtjeva je uz zahtjev priložio sve dokaze propisane odredbom članka 4. Pravilnika o izdavanju suglasnosti za obavljanje stručnih poslova prostornog uređenja:

1. fotokopiju rješenja o upisu u sudski registar kao dokaz da je ASK ATELIER d.o.o. iz Zagreba, registriran za obavljanje stručnih poslova prostornog uređenja te

2. dokaze da ima zaposlene ovlaštene arhitekta urbaniste :
- Azra Suljić, dipl.ing.arh., ovlaštena arhitektica urbanistica, br.ovl. A-U 529,
- i Marija Premužić Ančić, dipl.ing.arh., ovlaštena arhitektica urbanistica, br.ovl. A-U 570.
- Za svaku od navedenih ovlaštenih arhitektica urbanistica priloženo je :
- a) rješenje o upisu u Imenik ovlaštenih arhitekata urbanista i
- b) izvornik potvrde o podacima evidentiranim u matičnoj evidenciji Hrvatskog zavoda za mirovinsko osiguranje ne starije od 30 dana.

Uvidom u navedenu dokumentaciju utvrđeno je da podnositelj zahtjeva ispunjava sve uvjete za izdavanje zatražene suglasnosti.

Slijedom izloženog, a sukladno odredbi članka 96. stavak 1. Zakona o općem upravnom postupku („Narodne novine“, br. 47/09.), riješeno je kao u točki I. izreke ovog rješenja.

Sukladno odredbi članka 10. stavak 2. Zakona o poslovima i djelatnostima prostornog uređenja i gradnje, riješeno je kao u točki II. izreke ovoga rješenja.

Sukladno odredbi članka 10. stavak 1. istog Zakona, riješeno je kao u točki III. izreke ovog rješenja:

Upravna pristojba u iznosu od 35,00 kn po Tar.br. 1. i 2. Tarife upravnih pristojbi Uredbe o tarifi upravnih pristojbi („Narodne novine“, broj 8/17) uplaćena je na račun državnog proračuna.

UPUTA O PRAVNOM LIJEKU:

Ovo je rješenje izvršno u upravnom postupku i protiv njega se ne može izjaviti žalba, ali se može pokrenuti upravni spor pred Upravnim sudom u Zagrebu. Upravni spor pokreće se tužbom koja se podnosi u roku od 30 dana od dana dostave ovog rješenja. Tužba se navedenom Upravnom sudu predaje neposredno u pisanom obliku ili usmeno na zapisnik, ili se šalje poštom, odnosno dostavlja elektronički.



Dostaviti:

1. ASK ATELIER d.o.o., 10 000 Zagreb, Trg N. Š. Zrinskog 17
n/p Azra Suljić, direktorica
2. Evidencija suglasnosti, ovdje
3. Spis, ovdje

ASK

ATELIER

d.o.o.
Trg N. Š. Zrinskog 17
10 000 Zagreb
tel +385 1 4873 883
tel +385 1 4873 052
fax +385 1 4873 045

Zagreb, veljača 2018.

RJEŠENJE O IMENOVANJU ODGOVORNOG VODITELJA IZRADE

Temeljem članka 82. Zakona o prostornom uređenju, za odgovornog voditelja izrade

II. IZMJENA I DOPUNA URBANISTIČKOG PLANA UREĐENJA GRADA NOVSKE

imenuje se:

Azra Suljić, dipl. ing. arh.
ovlaštena arhitektica urbanistica

Imenovani zadovoljava uvjete iz članka 82. stavka 2. Zakona o prostornom uređenju.

Direktor:
Azra Suljić, dipl. ing. arh.



REPUBLIKA HRVATSKA
HRVATSKA KOMORA ARHITEKATA

Klasa: UP/I-034-02/16-02/573
Urbroj: 505-04-16-2
Zagreb, 25.04.2016.

Hrvatska komora arhitekata odlučujući o zahtjevu AZRE SULJIĆ, dipl.ing.arh., OIB: 83622007741, iz ZAGREBA, PODOLJE 26 u predmetu upisa u Imenik ovlaštenih arhitekata urbanista na temelju članka 26. Zakona o komori arhitekata i komorama inženjera u graditeljstvu i prostornom uređenju (Narodne novine broj 78/15), i članka 37. Statuta Hrvatske komore arhitekata (Narodne novine broj 140/15), po zahtjevu stranke donosi

RJEŠENJE

1. U **Imenik ovlaštenih arhitekata urbanista** upisuje se **AZRA SULJIĆ**, dipl.ing.arh., iz ZAGREBA, PODOLJE 26, pod rednim brojem **529**, s danom upisa **25.04.2016.** godine.
2. Upisom u **Imenik ovlaštenih arhitekata urbanista**, **AZRA SULJIĆ**, dipl.ing.arh., stječe pravo na uporabu strukovnog naziva **ovlaštena arhitektica urbanistica** i pravo na obavljanje stručnih poslova temeljem članka 47. Zakona o poslovima i djelatnostima prostornog uređenja i gradnje i članka 48. Statuta Hrvatske komore arhitekata, te pravo na pečat i iskaznicu ovlaštene arhitektice urbanistice.
3. Upisom u Imenik ovlaštenih arhitekata urbanista, **AZRI SULJIĆ**, dipl.ing.arh., Komora izdaje pečat i iskaznicu ovlaštene arhitektice urbanistice.
4. Upisnina u iznosu od 1.000,00 kn uplaćena je na račun Hrvatske komore arhitekata.

Obrazloženje

AZRA SULJIĆ, dipl.ing.arh., iz ZAGREBA, PODOLJE 26 podnijela je ovom javnopravnom tijelu zahtjev za upis u Imenik ovlaštenih arhitekata urbanista Hrvatske komore arhitekata dana 25.04.2016. godine.

Hrvatska komora arhitekata provela je postupak razmatranja dostavljenog potpunog zahtjeva imenovane sukladno članku 64. st. 2. Zakona o komori arhitekata i komorama inženjera u graditeljstvu i prostornom uređenju i čl. 4. Pravilnika o upisima u imenike, upisnike i evidencije Hrvatske komore arhitekata te je utvrđeno da je **AZRA SULJIĆ**:

- upisana u Imenik ovlaštenih arhitekata – stručni smjer ovlaštenu arhitektu temeljem rješenja Klasa: UP/I-350-07/91-01/1141, od 19.10.1999. godine,
- da je položila stručni ispit dana 25.09.1996. godine,
- da je završila odgovarajući studij i stekla akademski naziv diplomirani inženjer arhitekture.

- da je stekla odgovarajuće stručno iskustvo,
- da ima prebivalište na teritoriju Republike Hrvatske,
- da je uplatila upisninu sukladno Odluci o visini upisnine i članarine Hrvatske komore arhitekata.

AZRA SULJIĆ, dipl.ing.arh., je prema odredbama Zakona o Hrvatskoj komori arhitekata i inženjera u graditeljstvu bila upisana u Imenik ovlaštenih arhitekata – stručni smjer ovlašteni arhitekt i po toj osnovi obavljala poslove ovlaštenog arhitekta.

Prema odredbi čl. 64. st. 2. Zakona o komori arhitekata i komorama inženjera u graditeljstvu i prostornom uređenju imenovana je temeljem stečenih prava upisana u Imenik ovlaštenih arhitekata urbanista.

Temeljem ovako utvrđenog činjeničnog stanja ispunjeni su uvjeti propisani u čl. 27. Zakona o komori arhitekata i komorama inženjera u graditeljstvu i prostornom uređenju i članku 6. Pravilnika o upisima u imenike, upisnike i evidencije Hrvatske komore arhitekata.

AZRA SULJIĆ, dipl.ing.arh., upisom u Imenik ovlaštenih arhitekata urbanista Hrvatske komore arhitekata od dana 25.04.2016. godine stječe pravo na uporabu strukovnog naziva ovlaštena arhitektica urbanistica, pravo na pečat i iskaznicu, te sva prava i obveze sukladno Zakonu o komori arhitekata i komorama inženjera u graditeljstvu i prostornom uređenju, Zakonu o poslovima i djelatnostima prostornog uređenja i gradnje i Statutu Hrvatske komore arhitekata.

Slijedom ovako utvrđenog činjeničnog stanja zahtjevu je valjalo udovoljiti, te primjenom odredbi Zakona o komori arhitekata i komorama inženjera u graditeljstvu i prostornom uređenju, Zakona o poslovima i djelatnostima prostornog uređenja i Statuta Hrvatske komore arhitekata i gradnje riješiti kao u izreci.

Uputa o pravnom lijeku:

Protiv ovog rješenja može se izjaviti žalba Ministarstvu graditeljstva i prostornoga uređenja, u roku od 15 dana od dostave ovog rješenja.

Upravna pristojba po tarifnom broju 1. i 2. Tarife upravnih pristojbi Zakona o upravnim pristojbama (NN br. 8/96, 77/96, 131/97, 68/98, 66/99, 145/99, 30/00, 116/00, 163/03, 17/04, 110/04, 141/04, 150/05, 153/05, 129/06, 117/07, 25/08, 60/08, 20/10, 69/10, 126/11, 112/12, 19/13, 80/13, 40/14, 69/14, 87/14 i 94/14) naplaćena je i poništena na podnesku.

Predsjednica Hrvatske komore arhitekata
Zeljka Jurković, dipl.ing.arh.

Zurkovic

Dostaviti:

1. AZRA SULJIĆ, ZAGREB, PODOLJE 26
2. U Zbirku isprava Komore

ASK

ATELIER

d.o.o.
Trg N. Š. Zrinskog 17
10 000 Zagreb
tel +385 1 4873 883
tel +385 1 4873 052
fax +385 1 4873 045

Zagreb, veljača 2018.

Temeljem članka 83. Zakona o prostornom uređenju izdaje se:

IZJAVA
ODGOVORNOG VODITELJA IZRADE II. IZMJENA I DOPUNA
URBANISTIČKOG PLANA UREĐENJA GRADA NOVSKE

kojom se potvrđuje da je :

svaki dio II. Izmjena i dopuna Urbanističkog plana uređenja Grada Novske:

- izrađen u skladu sa Zakonom o prostornom uređenju i propisima donesenim na temelju navedenog zakona,
- da su propisane dijelove, odnosno sadržaj tog dokumenta izradili stručnjaci odgovarajućih struka.

Odgovorni voditelj izrade plana II. Izmjena i dopuna Urbanističkog plana uređenja Grada Novske:

Azra Suljić, dipl. ing. arh.
ovlaštena arhitektica urbanistica

B TEKSTUALNI DIO

I. OPĆE ODREDBE

Članak 1.

Donose se II. Izmjene i dopune Urbanističkog plana uređenja Grada Novske, u nastavku teksta: Plan, što ga je izradila tvrtka ASK Atelier d.o.o. iz Zagreba.

Članak 2.

Plan se donosi za područje čije su granice određene Prostornim planom uređenja Grada Novske, a obuhvaća cjelovito građevinsko područje naselja Novska u površini od 1.056,58 hektara.

Granice obuhvata Plana prikazane su na kartografskim prikazima iz članka 4. stavka 1. točke C. ove odluke.

Polazišta i ciljevi

Članak 3.

Ovim se odredbama donose pokazatelji za izgradnju, uređenje i zaštitu prostora u obuhvatu Plana, a prikazani su u obliku tekstualnih i kartografskih podataka u sklopu elaborata Plana.

Plan se temelji na smjernicama i ciljevima Prostornog plana uređenja Grada Novske, te uvažavajući prirodne i druge uvjete zatečene u prostoru, utvrđuje osnovne uvjete korištenja i namjene prostora, uličnu i komunalnu mrežu, te smjernice za oblikovanje, korištenje i uređenje prostora.

Plan sadrži način i oblike korištenja i uređenja prostora, način uređenja prometne, odnosno ulične i komunalne mreže te druge elemente od važnosti za područje Plana.

Članak 4.

- (1) Plan sadržan u elaboratu sastoji se od:
 - A. OPĆI DIO:
 - B. TEKSTUALNI DIO
 - C. GRAFIČKI DIO
 1. Korištenje i namjena površina
1:5000
 2. Prometna ulična i komunalna infrastrukturna mreža
 - 2.1. Prometna mreža
1:5000
 2. Prometna ulična i komunalna infrastrukturna mreža
 - 2.2. Elektroenergetska i telekomunikacijska mreža
1:5000
 2. Prometna ulična i komunalna infrastrukturna mreža
 - 2.3. Plinovodna mreža

1:5000

2. Prometna ulična i komunalna infrastrukturna mreža

2.4. Vodovodna mreža

1:5000

2. Prometna ulična i komunalna infrastrukturna mreža

2.5. Mreža odvodnje otpadnih voda

1:5000

3. Uvjeti korištenja, uređenja i zaštite površina

1:5000

4. Način i uvjeti gradnje – oblici korištenja prostora

1:5000

D. OBVEZNI PRILOZI

Elaborat Plana iz stavka 1. ovog članka, ovjeren pečatom Gradskog vijeća Grada Novske i potpisom predsjednika Gradskog vijeća Grada Novske, sastavni je dio ove odluke.

II ODREDBE ZA PROVOĐENJE

Članak 5.

U članku 5. stavak 5. i 6. mijenjaju se i glase:

'(5) Uređenje površina, formiranje građevinskih parcela i izgradnja građevina na površinama za koje ovim planom nije usvojen detaljni plan uređenja uređivat će se u skladu sa lokacijskim uvjetima koji su dani u nastavnim poglavljima ovih provedbenih odredbi.

(6) Za površine za koje je usvojen detaljni plan uređenja primjenjivat će se uvjeti propisani tim planom.'

U stavku 7. riječ 'detaljnijim' zamjenjuje se riječju 'detaljnim'.

U stavku 8. riječ 'raličitim' zamjenjuje se rječju 'različitim'.

Članak 6.

U članku 6. stavku 1. alineja 12 mijenja se i glasi:

'- zelene površine kao dio hortikulturnog uređenja parcele'

Iza alineje 12. dolazi alineja 13. i glasi:

'- reciklažna dvorišta'

Članak 7.

U članku 8. iza stavka 6. dodaje se stavak 7. i glasi:

'(7) Prenamjena postojećeg hotela Knopp u građevinu javne i društvene namjene moguća je prema uvjetima prenamjene, uređenja i rekonstrukcije definiranim od strane Konzervatorskog odjela koji će odrediti i maksimalni koeficijent izgrađenosti na njegovoj čestici. Potrebno parkiranje osigurati dijelom na vlastitoj čestici, a dijelom u koridoru postojećih okolnih prometnica.'

Stavci 7, 8 i 9. postaju stavci 8,9 i 10.

Članak 8.

U članku 9. stavku 3. iza riječi 'ugostiteljskih' dodaje se tekst ',poslovnih'.

U stavku 4. riječi ',pri čemu GBP pratećih objekata ne može biti veći od 1,0% ukupne površine zone' brišu se.

Članak 9.

U članku 10. stavku 1. riječ 'auto' briše se.
Stavak 5. briše se.

Članak 10.

U članku 18. stavak 3. mijenja se i glasi:
'(3) U područjima s oznakom S3, na kojima je usvojen detaljni plan uređenja, gradnja će se vršiti isključivo u skladu s odredbama tog plana.'

Članak 11.

U članku 21. u tablici stavka 2. broj '16' zamjenjuje se brojem '14'.

Članak 12.

U članku 30. stavak 2. mijenja se i glasi:
'(2) Detaljno određivanje trasa infrastrukturne mreže utvrđuje se projektnom dokumentacijom i uvjetima javnopravnih tijela. Može se odobriti gradnja ulica, trgova, dječjih igrališta te građevina i uređaja telekomunikacijske i komunalne infrastrukturne mreže na površinama svih planom utvrđenih namjena ukoliko se time ne narušavaju uvjeti korištenja površina.'

Članak 13.

U članku 31. stavak 6. mijenja se i glasi:
'(6) Detaljno određivanje trasa prometne mreže utvrđuje se projektnom dokumentacijom uz uvažavanje navedenih minimalnih profila. Odstupanje od propisanih minimalnih profila može se odobriti samo u slučajevima rekonstrukcije postojećih ulica, kada je ono uvjetovano zatečenim stanjem u prostoru (izgrađenošću objekata). Kod izrade projektne dokumentacije novih ili rekonstrukcije postojećih prometnica i križanja, prometno rješenje, vrsta križanja i trase prometne mreže se mogu korigirati radi prilagodbe tehničkim rješenjima, imovinsko-pravnim odnosima i stanju na terenu.'

U stavku 7. riječi 'Lokacijskim odobrenjem može' zamjenjuje se rječju 'Može'

U stavku 10. riječ 'radiuse' zamjenjuje se rječju 'radijuse'.

U stavku 13. tekst '(NN 73/1998),' briše se.

Članak 14.

U članku 33. stavku 3. tekst '45.000 m² (4.5 ha)' zamjenjuje se tekстом '44.000 m² (4,4 ha)'.

Članak 15.

U članku 34. riječ 'helidorma' zamjenjuje se rječju 'helidroma'.

Članak 16.

U članku 36. stavak 1. mijenja se i glasi:
'(1) Područjem grada Novske prolazi jednokolosječna željeznička pruga od značaja za međunarodni promet koja pripada koridoru RH1 (bivšem X. paneuropskom koridoru) Državna granica - Savski Marof – Zagreb – Dugo Selo – Novska – Vinkovci – Tovarnik

– Državna granica.'

U stavku 4. riječ 'kolosjeka' zamjenjuje se rječju 'kolosijeka'.

Članak 17.

U članku 37. stavku 2. riječi ' Lokacijskim odobrenjem može' zamjenjuje se rječju 'Može'.

Članak 18.

U članku 38. stavku 1. riječi ' Lokacijskim odobrenjem može' zamjenjuje se rječju 'Može'.

Stavak 6. mijenja se i glasi:

'(6) Za građevine i površine za koje je predviđena posredna provedba ovog plana (prema usvojenom detaljnom planu uređenja), primjenjivat će se uvjeti nadležnih distributera definiranih u tom postupku.'

Iza stavka 12. dodaje se stavak 13. i glasi:

'(13) Lokacije i koridori novih/planiranih elektro-energetskih objekata distributivnih napona (0.4, 10, 20 i 35 kV) utvrdit će se razradom projektne dokumentacije u skladu s dobivenim posebnim uvjetima.'

Članak 19.

U članku 39. stavku 1. riječi ' Lokacijskim odobrenjem može' zamjenjuje se rječju 'Može'.

Članak 20.

U članku 40. stavku 1. riječi ' Lokacijskim odobrenjem može' zamjenjuje se rječju 'Može'.

Članak 21.

U članku 41. stavku 1. riječi ' Lokacijskim odobrenjem može' zamjenjuje se rječju 'Može'.

Članak 22.

U članku 42. iza stavka 1. dodaje se stavak 2. i glasi:

'(2) Javne zelene površine se mogu uređivati i u zonama svih ostalih namjena, kao dječja igrališta u sklopu stanovanja, prostor okupljanja stanara, trgovi i slične površine.'

Članak 23.

U članku 44. stavak 2. mijenja se i glasi:

'(2) U obuhvatu Plana postoje dva postojeća groblja. Unutar postojećih površina dozvoljeno je popunjavanje grobnih mjesta do popunjenja svih kapaciteta, uređivanje grobnih staza, hortikulture, prostora odmora, fontane i ostalih elementa potrebnih za funkcioniranje groblja.'

Članak 24.

U članku 48. stavak 1. mijenja se i glasi:

'(1) Odredbe za uspostavu i provođenje mjera zaštite i obnove kulturne baštine proizlaze iz Zakona koji se na nju odnose (uključujući i sve naknadne izmjene i dopune):

- Zakon o zaštiti i očuvanju kulturnih dobara
- Zakon o prostornom uređenju i
- Zakon o gradnji'

Članak 25.

- U članku 49. iza stavka 8. dodaju se stavci 8, 9, 10, 11 i 12. i glase:
'(8) Na području obuhvata plana dozvoljeno je uređenje dvije lokacije za reciklažno dvorište i gradnja građevina za gospodarenje otpadom lokalnog značaja. U sklopu reciklažnog dvorišta potrebno je planirati prikupljanje papira, metala, stakla, plastike, tekstila, krupnog (glomaznog) komunalnog otpada, elektroničkog te drugih vrsta neopasnog otpada kao i problematičnog otpada.
(9) Reciklažna dvorišta moraju biti ograđena zaštitnom ogradom visine 180 cm.
(10) Prilikom sakupljanja različitih vrsta otpada posebno se mora voditi računa da se podloga na koju se otpad odlaže sprječava direktno cijedenje, curenje i izlijevanje bilo kakvih dijelova otpada direktno u tlo.
(11) Otpad se mora odvojeno skladištiti u odgovarajućim spremnicima.
(12) Za gradnju građevina, oblikovanje, veličinu čestice i uvjete smještaja građevine primjenjuju se uvjeti za gradnju građevina gospodarske namjene (I), prema članku 6. ovih odredbi.'

Članak 26.

U članku 50. na kraju stavka 9. dodaje se rečenica i glasi: 'Gospodarske građevine za uzgoj životinja ne smiju se graditi u radijusu od 500 m oko lokacije vodocrpilišta.'

Na kraju stavka 14. rečenica: 'Pri izradi detaljnih planova uređenja za koje je obaveza izrade utvrđena ovim planom potrebno je uz javne objekte u kojima se okuplja veći broj ljudi planirati slobodne površine na kojima će se omogućiti izgradnja zaklona u slučaju neposredne ratne opasnosti.' briše se.

Stavak 17. mijenja se i glasi:

'(17) Kod projektiranja građevina mora se koristiti tzv. projektna seizmičnost (ili protupotresno inženjerstvo) sukladno utvrđenom stupnju potresa po MSC ljestvici njihove jačine prema mikroseizmičnoj rajonizaciji Sisačko moslavačke županije. (za područje grada određen je osnovni stupanj seizmičnosti koji iznosi 8°. Iz Pravilnika o mjerama zaštite od elementarnih nepogoda i ratnih opasnosti u prostornom planiranju treba preuzeti i primjenjivati:

- članak 25.: međusobni razmak stambenih i poslovnih objekata: $H1/2 + H2/2 + 5m$; moguća gradnja otvorenih blokova s dva otvora minimalne širine: $H1/2 + H2/2 + 5m$,
- članak 28.: neizgrađene površine za sklanjanje i evakuaciju moraju biti udaljene od susjednih objekata najmanje za $H/2$, a veličina površine ne manja od broj st./4 u m²,
- članak 30.: u naselju i među naseljima potrebno je osigurati nesmetani prolaz hitnim službama,
- udaljenost objekta od ruba javne prometne površine ne manji od $H/2$, a od ruba kolnika županijske i državne prometne površine ne manji od H ,
- članak 34. st. 2: uvjeti uređenja prostora za građevnu parcelu moraju sadržavati stupanj seizmičnosti područja za građevine društvene infrastrukture, sportsko-rekreacijske, zdravstvene i slične građevine koji koristi veći broj različitih korisnika kao i javne prometne površine.

U svrhu efikasne zaštite od klizišta na području postojećih te potencijalnih klizišta, u slučaju gradnje, obavezno je geološko ispitivanje tla te zabranjena izgradnja stambenih,

poslovnih i drugih građevina na područjima bilo potencijalnih ili postojećih klizišta ukoliko prije početka izgradnje nije izvedena sanacija klizišta.'

Iza stavka 26. dodaju se stavci 27, 28, 29, 30, 31, 32, 33, 34, 35, 36, 37, 38, 39 i 40. i glase:

(27) U svrhu sprečavanja širenja vatre i dima unutar građevina, sprečavanje širenja požara na susjedne građevine, omogućavanje sigurne evakuacije osoba iz građevina te zaštita spašavatelja, građevine je potrebno projektirati prema odredbama važećih propisa kojima se regulira otpornost na požar i drugim zahtjevima koje građevine moraju zadovoljiti u slučaju požara.

(28) Tehničke uvjete i normative za siguran transport tekućih i plinovitih ugljikovodika magistralnim plinovodima te plinovodima za međunarodni transport, kao i tehničke uvjete i normative za mjere zaštite ljudi i imovine i zaštite plinovoda te postrojenja i uređenja koji su njihovim sastavnim dijelom projektirati prema odredbama važećih propisa kojima se regulira problematika sigurnog transporta tekućih i plinovitih ugljikovodika magistralnim naftovodima i plinovodima, te naftovodima i plinovodima za međunarodni transport.

(29) Prostori i građevine za skladištenje, držanje i promet zapaljivih tekućina i plinova moraju se projektirati sukladno važećim propisima, tehničkim normativima i normama, a iznimno, kao i u slučajevima nedostatka hrvatskih propisa mogu se primijeniti strani propisi, tehnička pravila ili primijenjene znanstvene spoznaje, uz prethodno odobrenje Ministarstva unutarnjih poslova.

(30) Plinske kotlovnice projektirati i izvoditi sukladno odredbama važećih propisa kojima se regulira projektiranje i izgradnja plinskih kotlovnica.

(31) Prilikom određivanja mjesta gdje će se proizvoditi skladištiti ili koristiti eksplozivne tvari na odgovarajući način, glede sigurnosnih udaljenosti primijeniti odredbe važećih propisa kojima se regulira problematika eksplozivnih tvari.

(32) U slučaju određivanja mjesta za poslovne prostore za proizvodnju oružja, promet oružja i streljiva te popravljene i prepravljane oružja, na odgovarajući način primijeniti odredbe važećih propisa kojima se reguliraju mjere zaštite od požara poslovnih prostorija za proizvodnju oružja, promet oružja i streljiva te popravljane i prepravljane oružja.

(33) Ugostiteljske prostore projektirati i izvoditi prema odredbama važećih propisa kojima se regulira zaštita od požara ugostiteljskih objekata.

(34) Sustave za dojavu požara projektirati i izvesti prema važećim propisima kojima se regulira projektiranje i izvedba istih.

(35) Stabilne sustave za gašenje požara projektirati i izvesti prema propisima i uputama proizvođača.

(36) Skladišta je potrebno projektirati i izvesti prema odredbama važećih propisa kojima se regulira zaštita skladišta od požara i eksplozija.

(37) Prilikom projektiranja i izvedbe zahvata u prostoru gdje se predviđa korištenje zapaljivih tekućina i plinova te gdje postoje prostori ugroženi eksplozivnom atmosferom primijeniti odredbe važećih propisa kojima se regulira problematika prostora ugroženih eksplozivnom atmosferom.

(38) Za izgradnju, dogradnju i rekonstrukciju građevina određenih posebnim propisom iz područja zaštite od požara potrebno je izraditi elaborat zaštite od požara kao podlogu za projektiranje mjere zaštite od požara u glavnom projektu predmetnog zahvata u prostoru.

(39) Za zahvate u prostoru koji su određeni posebnim propisom o gradnji i propisima iz područja zaštite od požara potrebno je od Policijske uprave sisačko-moslavačke ishoditi potvrdu da su u glavnom projektu primijenjene propisane mjere zaštite od

požara.

(40) Prilikom projektiranja pojedinih zahvata u prostoru primijeniti propise vezane za zaštitu od požara koji su važeći u trenutku izrade projektne dokumentacije.'

Stavak 27. postaje stavak 41. Tekst '(NN br. 59/00)' briše se.

Stavci 28 i 29. postaju stavci 42 i 43.

Članak 27.

U članku 51. stavku 1. alineja 2. mijenja se i glasi:

'- Primjenom detaljnog plana uređenja usvojenog na temelju ovog Plana.'

Stavak 3. mijenja se glasi:

'(3) Neposredna provedba plana moguća je za sve površine za koje je ovim planom određena namjena površina i lokacijski uvjeti za gradnju zgrada i uređivanje površina, a za koje se ne primjenjuju odredbe detaljnog plana uređenja.'

Podnaslov ispred stavka 9. i stavak 9. brišu se.

Članak 28.

Članak 52. i naslov ispred članka 52. mijenjaju se glase:

'10.1. Provedba planova na snazi u obuhvatu UPU-a

Članak 52.

(1) Unutar obuhvata UPU-a usvojen je Detaljni plan uređenja 'ZAPAD 1' (Službeni vjesnik Grada Novske 53B/09 i 8/13). Za područje obuhvaćeno Detaljnim planom uređenja 'ZAPAD 1', prikazano u grafičkom prikazu 'Način i uvjeti gradnje – oblici korištenja prostora' u mjerilu 1:5000, primjenjivat će se odredbe Detaljnog plana uređenja.'

III. ZAVRŠNE ODREDBE

Članak 29.

Jedan komplet izvornika Plana čuva se trajno u arhivi Grada, drugi izvornik Plana dostavlja se nadležnom državnom tijelu radi daljnje provedbe dok ostali primjerci - kopije služe za uporabu.

Članak 30.

Ova odluka stupa na snagu osmog (8) dana nakon objave u Službenom glasniku.

Klasa: 350-02/17-01/5

Urbroj: 2176/04-01-18-29

Novska, 23. listopada 2018.

**SISAČKO-MOSLAVAČKA ŽUPANIJA
GRADA NOVSKE
GRADSKO VIJEĆE**

**Predsjednik Gradskog vijeća
Ivica Vulić, v.r.**

C GRAFIČKI DIO

D OBVEZNI PRILOZI

OBRAZLOŽENJE

OBRAZLOŽENJE

UVOD

Urbanistički plan uređenja Grada Novske usvojen je 2007. godine (Službeni vjesnik Grada Novske 31/07), a od razdoblja donošenja Plana ovo su druge izmjene i dopune. Ovim izmjenama su prethodile dva ispravka (Službeni vjesnik Grada Novske 49/07 i 4/09) te prve izmjene i dopune 2013. godine (Službeni vjesnik Grada Novske 19/13).

Izrada Izmjena i dopuna Plana i njihov opseg utvrđen je Odlukom o izradi 2. izmjena i dopuna Urbanističkog plana uređenja Grada Novske (Službeni vjesnik Grada Novske 59/14). Pravna osnova za izradu i donošenje Izmjena i dopuna UPU-a su odredbe članaka 81.-113. Zakona o prostornom uređenju (Narodne novine broj 153/13.)

Izrađivač Izmjena i dopuna plana je ASK Atelier d.o.o. iz Zagreba.

RAZLOZI ZA IZRADU PLANA

Razlozi za izradu Izmjena i dopuna UPU-a su potreba usklađenja sa Zakonom o prostornom uređenju, Zakonom o održivom gospodarenju otpadom (Narodne novine broj 94/13.), usklađenje s Prostornim planom uređenja Grada Novske (Službeni vjesnik Grada Novske 7/05, 42/10 i 8/13) u dijelu u kojem su neusklađeni te revidiranje i noveliranje prometnih i planskih rješenja radi lakše provedbe i usklađenja stanja na terenu.

Ciljevi i programska polazišta temelje se na:

- a. Strategiji prostornog uređenja Republike Hrvatske,
- b. Programu prostornog uređenja Republike Hrvatske («Narodne novine» broj 50/99. i 84/13.)
- c. Prostornom planu uređenja Grada Novske (Službeni vjesnik Grada Novske 7/05, 42/10 i 8/13).
- d. Usklađivanju planskih rješenja sa stvarnim potrebama stanovništva, privrede i ostalih korisnika prostora.

Težište u dosadašnjem razvoju gradskog područja bilo je na prerađivačkoj, metaloprerađivačkoj i tekstilnoj industriji te poljoprivrednoj proizvodnji i stočarstvu, odnosno na djelatnostima pretežito vezanim uz korištenje lokalnih prirodnih resursa. Prirodne datosti šireg gradskog prostora kao i sadašnja izgrađenost unutar obuhvata UPU-a također pružaju vrlo dobre mogućnosti gospodarskog razvitka. Unutar područja obuhvata Plana ostvarena je koncentracija komunalne i druge infrastrukture, kao osnovnog preduvjeta budućeg razvoja proizvodnih djelatnosti.

PREDMET IZMJENA :

Usklađenje sa Zakonom o prostornom uređenju

- poglavito se odnosi na promjenu članka 80.

Usklađenje sa Zakonom o održivom gospodarenju otpadom

- na području poslovnih zona propisuju se uvjeti za gradnju građevina za gospodarenje otpadom (reciklažno dvorište, građevine za obradu posebnih kategorija otpada i sl.),

Usklađenje sa Prostornim planom uređenja Grada Novske i noveliranje prometnih i planskih rješenja radi lakše provedbe i usklađenja stanja na terenu

Popis izmjena u grafičkim prikazima plana:

Izmjene grafički prikaz - 1. Korištenje i namjena površina:

1. prenamjena hotela Knopp u građevinu javne i društvene namjene D, prenamjena zone mješovite u zonu javne i društvene namjene, planiranje novih prometnih koridora,
2. usklađenje sa postojećim stanjem - prenamjena k.č. 1200/3 k.o. Novska iz namjene groblje u stambenu namjenu S1,
3. usklađenje s člankom 80. Zakona u prostornom uređenju (NN153/13) - definiranje površina javne namjene – planiranje zone javne i društvene namjene i javne zelene površine,
4. usklađenje s člankom 80. Zakona u prostornom uređenju (NN153/13) definiranje površina javne namjene – planiranje zone javne i društvene namjene i javne zelene površine,
5. usklađenje s Prostornim planom uređenja Grada Novske, ukidanje kamionskog terminala u poslovnoj zoni Jug i ukidanje planiranih rotora te planiranje nove lokacije,
6. izmjena površine gospodarske namjene poslovne I2, zbog ukidanja dva kružna toka i
7. prenamjena dijela k.č. 2134 i 2132 te k.č. 2133 sve k.o. Novska u površinu infrastrukturnih sustava,
8. izmjena granice obuhvata postojećeg groblja,
9. izmjena granice obuhvata postojećeg groblja
10. izmjena zone zaštitnog zelenila i gradnja mosta i uređivanja parkirališta
11. izdvajanje planiranog groblja izvan obuhvata UPU-a,
12. izmjena namjene, zbog evidentiranja postojećeg spremnika vode.
13. izmjena obuhvata zona poslovne namjene zbog korekcije prometnog koridora
14. ukidanje zone stambene namjene i prenamjena u zaštitne zelene površine
15. prenamjena k.č. 3624/1 u industrijsku namjenu I2
16. prenamjena k.č. 799 k.o. Novska u zonu javne zelene površine Z1
17. prenamjena k.č. 1829/2 u stambenu namjenu S1
18. prenamjena k.č. 2822/4 k.o. Novska u stambenu namjenu S2
19. prenamjena k.č. 64 k.o. Novska u zonu turističke namjene T
20. prenamjena stambene namjene u zonu zaštitnog zelenila Z2 zbog klizišta
21. proširenje zone mješovite namjene M2
22. kompostana u zoni industrijske namjene I2

Izmjene grafički prikaz - 2. Prometna, ulična i komunalna infrastrukturna mreža – 2.1.

Prometna mreža

1. planiranje kružnog toka u južnom dijelu državne ceste D-47,
2. ukidanje kružnog toka planirane ceste u poslovnoj zoni Jug,
3. ukidanje kružnog toka planirane ceste u poslovnoj zoni Jug,
4. ukidanje pristupne ceste planiranom kamionskom terminalu,
5. ukidanje pristupne ceste koja povezuje kamionski terminal i željezničku prugu,
6. planiranje nove lokacije kamionskog terminala,

7. evidentiranje stanja u prostoru, izmjena planirane glavne gradske ceste u postojeću i
8. evidentiranje stanja u prostoru, izmjena planirane sabirne ceste u postojeću,
9. planiranje nove lokacije kamionskog terminala sa pristupnim cestama
10. planiranje industrijskog kolosijeka kroz industrijsku zonu
11. planiranje mosta i parkirališta za pristup planiranom groblju.
12. preimenovanje željezničkih pruga
13. Planiranje nove prometnice između Zagrebačke ulice, Ulice Adalberta Knoppa i Ulice Antuna Mihanovića
14. korekcija trase planirane prometnice prema poslovnoj zoni zapad

Izmjene grafički prikaz - 2. Prometna, ulična i komunalna infrastrukturna mreža – 2.2. Elektroenergetska i telekomunikacijska mreža

1. usklađenje sa postojećim stanjem dobivenim od nadležnih pravnih tijela uključenih u proces izrade Plana i
2. usklađenje s člankom 80. Zakona o prostornom uređenju (NN153/13), uctavanje planiranih vodova komunalne infrastrukture u planirane površine javne namjene

Izmjene grafički prikaz - 2. Prometna, ulična i komunalna infrastrukturna mreža – 2.3. Plinovodna mreža

1. usklađenje s člankom 80. Zakona o prostornom uređenju (NN153/13), uctavanje planiranih vodova komunalne infrastrukture u planirane površine javne namjene.

Izmjene grafički prikaz - 2. Prometna, ulična i komunalna infrastrukturna mreža – 2.4. Vodovodna mreža

1. usklađenje s člankom 80. Zakona o prostornom uređenju (NN153/13), uctavanje planiranih vodova komunalne infrastrukture u planirane površine javne namjene.

Izmjene grafički prikaz - 2. Prometna, ulična i komunalna infrastrukturna mreža – 2.5. Mreža odvodnje otpadnih voda

1. usklađenje sa postojećim stanjem dobivenim od nadležnih pravnih tijela uključenih u proces izrade Plana i
2. usklađenje sa člankom 80. Zakona o prostornom uređenju (NN153/13), uctavanje planiranih vodova komunalne infrastrukture u planirane površine javne namjene-

Izmjene grafički prikaz - 3. Uvjeta korištenja, uređenja i zaštite prostora

1. usklađenje sa Zakona o prostornom uređenju (NN153/13), ukidanje provedbe komasacije zemljišta i
2. ukidanje obveze komasacije zemljišta i izmjena zone preparcelacije,
3. korekcija zone kultiviranog krajobraza radi izmjene granice obuhvata UPU-a.
4. izmjene zone preparcelacije

Izmjene grafički prikaz - 4. Način i uvjeti gradnje - Oblici korištenja prostora

1. usklađenje sa člankom 80. Zakona o prostornom uređenju (NN153/13), ukidanje obveze izrade Detaljnog plana uređenja 'Zapad 3' te definiranje oblika korištenja u predmetnoj zoni,
2. usklađenje sa člankom 80. Zakona o prostornom uređenju (NN153/13), ukidanje obveze izrade Detaljnog plana uređenja 'Zapad 2' te definiranje oblika korištenja u predmetnoj zoni,

3. izmjena opisa oznake u legendi, iz 'obuhvata obveze izrade prostornog plana' u 'plan nižeg reda – na snazi',
4. usklađenje sa člankom 80. Zakona o prostornom uređenju (NN153/13), ukidanje obveze izrade Detaljnog plana uređenja 'Ulica Tina Ujevića' te definiranje oblika korištenja u predmetnoj zoni,
5. usklađenje sa člankom 80. Zakona o prostornom uređenju (NN153/13), ukidanje obveze izrade Detaljnog plana uređenja 'Centar' te definiranje oblika korištenja u predmetnoj zoni,
6. usklađenje sa člankom 80. Zakona o prostornom uređenju (NN153/13), ukidanje obveze izrade Detaljnog plana uređenja 'Osječka' te definiranje oblika korištenja u predmetnoj zoni,
7. usklađenje sa člankom 80. Zakona o prostornom uređenju (NN153/13), ukidanje obveze izrade Detaljnog plana uređenja 'Proširenja groblja',
8. isključuje se obveza izrade DPU-a 'Novo Groblje' zbog izmjene granice obuhvata Plana,
9. usklađenje s grafičkim prikazom 1. Korištenje i namjena površina - izmjena granice oblika korištenja,

POPIS PROPISA KOJI SU POŠTIVANI U IZRADI PLANA

POPIS PROPISA KOJI SU POŠTIVANI U IZRADI PLANA:

Područje prostornog planiranja

- Zakon o prostornom uređenju (NN 153/13, 65/17)
- Zakon o gradnji (NN 153/13, 20/17)
- Pravilnik o sadržaju, mjerilima kartografskih prikaza, obveznim prostornim pokazateljima i standardu elaborata prostornih planova (NN 106/98, 39/04, 45/04 - ispravak i 163/04, 9/11)
- Pravilnik o jednostavnim i drugim građevinama i radovima (NN 79/14, 41/15, 75/15, 112/17)
- Zakon o zaštiti na radu (NN 71/14, 118/14 - ispravak i 154/14 - uredba)

Područje zaštite okoliša

- Zakon o zaštiti okoliša (NN 80/13, 153/13, 78/15)
- Zakon o zaštiti prirode (NN 80/13)
- Uredba o ekološkoj mreži (NN124/13, 105/15)
- Zakon o zaštiti očuvanju kulturnih dobara (NN 69/99, 151/03, 157/03, 100/04, 87/09, 88/10, 61/11, 25/12, 136/12, 157/13, 152/14, 98/15 i 44/17)
- Zakon o održivom gospodarenju otpadom (NN 94/13, 73/17)
- Zakon o zaštiti od buke (NN 30/09, 55/13, 153/13, 41/16)
- Pravilnik o najvišim dopuštenim razinama buke u sredini u kojoj ljudi rade i borave (NN 145/04)
- Pravilnik o mjerama zaštite od buke izvora na otvorenom prostoru (NN 156/08)
- Pravilnik o ocjeni prihvatljivosti za ekološku mrežu (NN 146/14)
- Odluka o određivanju osjetljivih područja (NN 81/10, 141/15)
- Uredba o informiranju i sudjelovanju javnosti i zainteresirane javnosti u pitanjima zaštite okoliša (NN 64/08)

Područje zaštite od prirodnih i drugih nesreća

- Zakon o unutarnjim poslovima (NN 55/89, 18/90, 47/90, 29/91 – pročišćeni tekst, 73/91, 19/92, 33/92, 76/94, 161/98 i 53/00)
- Zakon o sustavu civilne zaštite (NN 82/15)
- Pravilnik o mjerama zaštite od elementarnih nepogoda i ratnih opasnosti u prostornom planiranju i uređenju prostora (NN 29/83, 36/83, 42/86 i 30/94)
- Pravilnik o metodologiji za izradu procjena ugroženosti i planova zaštite i spašavanja (NN 30/14 i 67/14)

- Pravilnik o postupku uzbunjivanja stanovništva (NN 47/06, 110/11 i 69/16)
- Zakon o zaštiti od požara (NN 92/10)
- Zakon o zapaljivim tekućinama i plinovima (NN 108/95 i 56/10)
- Zakon o eksplozivnim tvarima (NN 178/04, 109/07, 67/08 i 144/10)
- Pravilnik o uvjetima za vatrogasne pristupe (NN 35/94, 55/94 i 142/03)
- Pravilnik o zapaljivim tekućinama (NN 54/99)
- Pravilnik o hidrantskoj mreži za gašenje požara (NN 08/06)
- Pravilnik o zaštiti od požara u skladištima (NN 93/08)
- Pravilnik o otpornosti na požar i drugim zahtjevima koje građevine moraju zadovoljiti u slučaju požara (NN 29/13 i 87/15)
- Pravilnik o temeljnim zahtjevima za zaštitu od požara elektroenergetskih postrojenja i uređaja (NN 146/05)
- Pravilnik o zaštiti od elektromagnetskih polja (NN 98/11 i 146/14)

Područje javne i komunalne infrastrukture

- Zakon o komunalnom gospodarstvu (NN 26/03, 82/04, 178/04, 38/09, 79/09, 49/11, 144/12, 147/14)
- Zakon o cestama (NN 84/11, 22/13, 54/13, 148/13 i 92/14)
- Odluka o razvrstavanju javnih cesta (NN 94/14, 66/15, 96/16, 103/17)
- Zakon o javnim cestama (NN 180/04, 138/06, 146/08, 38/09, 124/09, 153/09 i 73/10)
- Zakon o elektroničkim komunikacijama (NN 73/08, 90/11, 133/12, 80/13 i 71/14, 72/17)
- Uredba o mjerilima razvoja elektroničke komunikacijske infrastrukture i druge povezne opreme (NN 131/12, 92/15)
- Pravilnik o načinu i uvjetima određivanja zone elektroničke komunikacijske infrastrukture i povezne opreme, zaštitne zone i radijskog koridora te obveze investitora radova ili građevine (NN 42/09, 39/11 i 75/13)
- Pravilnik o tehničkim i uporabnim uvjetima za svjetlovodne distribucijske mreže (NN 108/10)
- Zakon o vodama (NN 153/09, 130/11, 53/13 i 14/14)
- Pravilnik o uvjetima za utvrđivanje zona sanitarne zaštite izvorišta (NN 66/11, 47/13)
- Zakon o grobljima (NN 19/98, 50/12 i 89/17)
- Pravilnik o tehničkim i uporabnim uvjetima za svjetlovodne distribucijske mreže (NN 108/10)
- Pravilnik o tehničkim uvjetima za kabelsku kanalizaciju (NN 114/10 i 29/13)

DOKUMENTACIJA POSTUPKA IZRADE

1. ODLUKA O IZRADI PLANA

92.

Na temelju članka 86. Zakona o prostornom uređenju (»Narodne novine«, broj 153/13 i 65/17) i članka 36. Statuta Grada Novska (»Službeni vjesnik«, broj 24/09, 47/10, 29/11, 3/13, 8/13 i 39/14), Gradskog vijeća Grada Novska, na 6. sjednici održanoj dana 7. prosinca 2017. godine, donijelo je

ODLUKU**o izradi II. izmjena i dopuna Urbanističkog plana uređenja Grada Novska****OPĆE ODREDBE****Članak 1.**

Donosi se Odluka o izradi II. izmjena i dopuna Urbanističkog plana uređenja Grada Novske (»Službeni vjesnik«, broj 31/07, 49/07 i 19/13), u daljnjem tekstu: Odluka.

Članak 2.

Odlukom o izradi utvrđuje se pravna osnova za izradu i donošenje Izmjena i dopuna Urbanističkog plana uređenja Grada Novske (u daljnjem tekstu: Plan):

- razlozi donošenja Plana,
- obuhvat Plana,
- ocjena stanja u obuhvatu Plana,
- ciljevi i programska polazišta za izradu Plana,
- popis sektorskih strategija, planova, studija i drugih dokumenata propisanih posebnim zakonima kojima, odnosno u skladu s kojima se utvrđuju zahtjevi za izradu Plana,
- način pribavljanja stručnih rješenja Plana,
- popis javnopravnih tijela određenih posebnim propisima koja daju zahtjeve za izradu Plana te drugih sudionika korisnika prostora koji trebaju sudjelovati u izradi Plana,
- planirani rok za izradu Plana, odnosno njegovih pojedinih faza,
- izvori financiranja Plana.

PRAVNA OSNOVA ZA IZRADU I DONOŠENJE PROSTORNOG PLANA**Članak 3.**

Pravna osnova za izradu i donošenje Plana, utvrđena je člancima 79. i 85. Zakona o prostornom uređenju (»Narodne novine«, broj 153/13 i 65/17) - u daljnjem tekstu: Zakon.

Nositelj izrade Plana u ime Grada Novske je Upravni odjel za gospodarstvo, poljoprivredu, komunalne poslove, a odgovorna osoba je pročelnik Upravnog odjela.

RAZLOZI DONOŠENJA PROSTORNOG PLANA**Članak 4.**

Razlozi za izradu Plana su:

- omogućavanje realizacije planiranih kapitalnih projekata,
- korekcije namjene površina,
- usklađivanje trase koridora komunalne infrastrukture,
- usklađivanje Plana s Zakonom.

OBUH VAT PLANA**Članak 5.**

Obuhvat Plana, određen je PPUG-om Novska, te prikazan u grafičkom dijelu elaborata PPUG-a Novska, na kartografskom prikazu 4. Uvjeti za korištenje i zaštitu prostora - 4.1. Područje posebnih uvjeta korištenja u mjerilu 1:25 000. Područje obuhvaćeno Urbanističkim planom uređenja središta Novske zauzima površinu oko 1.040 ha što iznosi cca 60% površine naselja Novska, odnosno cca 3,5% ukupne gradske površine. Ovim Planom obuhvaćeno je građevinsko područje urbanog prostora naselja Novska. Unutar predmetnog područja nalaze se izgrađeni dijelovi gradskog središta, te neizgrađene površine koje su Prostornim planom uređenja Grada predviđene kao površine za razvoj Grada.

OCJENA STANJA U OBUHVATU PLANA**Članak 6.**

Područje obuhvaćeno ovim Planom predstavlja središte Grada Novske. Unutar obuhvata plana iskorištenost i izgrađenost prostora još uvijek je relativno niska. Prema PPUG Novska najveći dio površina unutar predmetnog područja predviđen je za izgradnju stambenih zona, te za razvoj poslovnih i proizvodnih sadržaja.

Naselje Novska se kao administrativno središte grada i razvojno žarište mikroregije, znatno brže razvijalo od manjih središta i ostalih gradskih naselja. Urbana jezgra Novske formirana na najpovoljnijoj poziciji unutar gradskog prostora ima razvijenu matricu koju je odredila glavna cesta, padine Psunja, potok Novska i željeznička pruga. Novska ima izdiferencirano središte sa svim važnim javnim građevinama i gradskim parkom, a ujedno je i najvrednija povijesna cjelina koja ima status spomenika kulture. Unutar obuhvata plana grupirani su svi značajniji javni sadržaji: gradska uprava, općinski sud, banka, pošta, crkva, srednja škola, osnovna škola, glazbena škola i knjižnica, vrtić, trgovački objekti itd.

Stanje urbaniziranosti i opremljenosti središta Novske, kao središnjeg kulturnog i razvojnog centra šireg prostora je osrednje. Primjećuju se rezultati napora lokalne zajednice da se ovaj prostor kvalitetno urbano opremi i uredi kako bi zadovoljio današnje kriterije kvalitete življenja.

Težište u dosadašnjem razvoju gradskog područja bilo je na prerađivačkoj, metaloprerađivačkoj i tekstilnoj industriji te poljoprivrednoj proizvodnji i stočarstvu, odnosno na djelatnostima pretežito vezanim uz korištenje lokalnih prirodnih resursa. Prirodne datosti šireg

gradskog prostora kao i sadašnja izgrađenost unutar obuhvata UPU također pružaju vrlo dobre mogućnosti gospodarskog razvitka. Unutar područja obuhvata Plana ostvarena je koncentracija komunalne i druge infrastrukture, kao osnovnog preduvjeta budućeg razvoja proizvodnih djelatnosti.

CILJEVI I PROGRAMSKA POLAZIŠTA PLANA

Članak 7.

Opći ciljevi i programska polazišta izrade Plana istovjetni su ciljevima Urbanističkog plana uređenja Grada Novske (»Službeni vjesnik«, broj 31/07, 49/07 i 19/13).

Razlozi za izmjenu i dopunu Plana su:

- planska obaveza temeljem Odluke o donošenju PPUG-a grada Novska,
- usklađenje sa Zakonom i PPUG Novske (kao što izmjena namjene građevinskih područja, novi koridor gradske obilaznice, korekcija obuhvata starog groblja, redefinicija komunalnih trasa i dr.),
- planska rezervacija prostora za turističku, javnu i društvenu namjenu,
- usuglašavanje javnog interesa i različitih interesa i potreba korisnika prostora odnosno vlasnika građevinskog zemljišta (izmjena planirane namjene površina),
- zahtjevi građana u pogledu udaljenosti objekata,
- korekcije odredbi udaljenosti objekata od ostalih prostornih parametara,
- korekcija granica građevinskog područja naselja,
- korekcija kartografskog prikaza »Korištenje i namjena površina«,
- korekcija trase infrastrukture Poduzetničke zone Novska.

POPIS SEKTORSKIH STRATEGIJA, PLANOVA, STUDIJA I DRUGIH DOKUMENATA PROPISANIH POSEBNIM ZAKONIMA KOJIMA, ODNOSNO U SKLADU S KOJIMA SE UTVRĐUJU ZAHTJEVI ZA IZRADU

Članak 8.

Prilikom izrade Plana koristit će se dostupni relevantni dokumenti.

Tijekom izrade Plana nositelj izrade sa stručnim izrađivačem može utvrditi potrebu izrade i drugih stručnih podloga od značaja za pripremu kvalitetnih planskih rješenja.

NAČIN PRIBAVLJANJA STRUČNIH RJEŠENJA

Članak 9.

Odgovarajuća stručna rješenja izradit će stručni izrađivač Plana u dogovoru sa službama Grada Novska i nadležnim institucijama.

POPIS JAVNOPRAVNIH TIJELA ODREĐENIH POSEBNIM PROPISIMA KOJA DAJU ZAHTJEVE ZA IZRADU PROSTORNOG PLANA TE DRUGIH SUDIONIKA KORISNIKA PROSTORA KOJI TREBAJU SUDJELOVATI U IZRADI PROSTORNOG PLANA

Članak 10.

Temeljem članka 90. Zakona javnopravna tijela određena posebnim propisima koja daju zahtjeve za izradu Plana te drugi sudionici korisnici prostora koji trebaju sudjelovati u izradi Plana, sudjelovat će u izradi Plana na način da će biti zatraženi njihovi uvjeti koje treba poštovati u izradi nacrtu prijedloga Plana ili podaci potrebni za izradu Plana. Ista će javnopravna tijela biti pozvana na javnu raspravu u postupku izrade Plana.

Javnopravna tijela iz stavka 1. ovog članka su:

1. Ministarstvo kulture, Konzervatorski odjel u Sisku, I. Meštrovića 28, Sisak,
2. Ministarstvo kulture, Uprava za zaštitu prirode, Runjaninova 2, Zagreb,
3. Ured državne uprave u SMŽ, Služba za društvene djelatnosti i imovinsko pravne poslove, Ispostava u Novskoj,
4. Državna uprava za zaštitu i spašavanje, Područni ured Sisak, I. K. Sakcinskog 26, Sisak,
5. Ministarstvo unutarnjih poslova, Odjel upravnih, inspekcijskih i poslova zaštite i spašavanja, Inspektorat unutarnjih poslova Sisak, Gajevo 2, Sisak,
6. Hrvatske vode, VGI »Lonja-Strug«, Kr. Zvonimira 97, Novska
7. HP-Hrvatske pošte, Središnja pošta Sisak, Poštanski ured Novska, Trg I. I. Oriovčanina 9, Novska
8. HEP d.d., Distribucijsko područje Križ, Trg sv. Križa 7, Križ
9. HEP - PRIJENOS, Sektor za izgradnju i investicije, Odjel za pripremu izgradnje i izgradnju, Kupska 4, Zagreb
10. HAKOM, Roberta F. Mihanovića 9, Zagreb
11. NOVOKOM d.o.o., A. Knoppa 1a, Novska
12. Hrvatske šume, Šumarija Novska, Zagrebačka ulica, Novska
13. HŽ Infrastruktura d.o.o., Mihanovićevo 12, Zagreb
14. Hrvatske ceste d.o.o., Središnji ured, Vončinina 3, Zagreb
15. Hrvatske autoceste d.o.o., Širolina 4, Zagreb,
16. Županijski zavod za prostorno uređenje, SMŽ, Trg bana J. Jelačića 6, Sisak
17. Sisačko-moslavačka županija, Upravni odjel za prostorno uređenje i graditeljstvo, ispostava u Novskoj, Novska
18. Županijska uprava za ceste, Rimska 16, Sisak
19. Plin projekt d.o.o., Alojzija Stepinca 36, Nova Gradiška,
20. Vodovod Novska d.o.o., A. Knoppa 1a, Novska.

Javnopravna tijela iz stavka 2. ovog članka dužna su svoje zahtjeve (podatke, planske smjernice i propisane dokumente) iz stavka 1. ovog članka dostaviti u roku 30 dana Nositelju izrade, od dostave zahtjeva iz ove Odluke.

Ukoliko zahtjevi ne budu dostavljeni u roku smatrat će se da zahtjeva nema.

Ukoliko se, temeljem Zakona o prostornom uređenju ili drugog zakona ili podzakonskog akta, u tijeku izrade i donošenja Plana pojavi potreba drugih zahtjeva ili posebnih uvjeta smatrat će se sukladni ovom članku Odluke uz posebno obrazloženje.

ROKOWI ZA IZRADU PLANA, ODNOSNO NJE- GOVIH POJEDINIH FAZA I ROK ZA PRIPREMU ZAHTJEVA ZA IZRADU PLANA

Članak 11.

Rok izrade Prijedloga Plana iznosi 30 dana.

Ovom Odlukom u donjoj tabeli određeni su rokovi pojedinih aktivnosti na izradi i donošenju Plana s naznakom nadležnih subjekata za njihovo izvršenje.

Br. akt.	Faza izrade	Nadležnost	Potrebno vrijeme (dani)
1.	Utvrđivanje Prijedloga odluke o izradi Plana	Gradonačelnik	
2.	Donošenje Odluke o izradi Plana (članak 86. Zakona)	Gradsko vijeće	
3.	Objava Odluke o izradi Plana u službenom glasilu i dostava Zavodu (članak 86. Zakona)	Nositelj izrade	8
4.	Obavijest o izradi Plana (članak 88. Zakona)	Nositelj izrade	8
5.	Dostava Odluke javnopravnim tijelima iz članka 10. sa zahtjevom da dostave svoje zahtjeve (članak 90. Zakona)	Nositelj izrade	8
6.	Provođenje postupka ocjene prihvatljivosti Plana na ekološku mrežu i strateške procjene utjecaja Plana na okoliš sukladno Zakonu o zaštiti prirode i Zakonu o zaštiti okoliša (»Narodne novine«, broj 80/13)	Nositelj izrade/ Stručni izrađivač studije	Ovisno o utvrđenom sadržaju i obimu studije
7.	Dostava zahtjeva od javnopravnih tijela iz članka 10. Odluke (članak 90. Zakona)	Javnopravna tijela	30
8.	Izrada prijedloga Plana za javnu raspravu (članak 95. stavak 1. Zakona)	Stručni izrađivač Plana	45
9.	Utvrđivanje Prijedloga Plana i upućivanje u postupak javne rasprave (članak 95. stavak 2. Zakona)	Gradonačelnik	8
10.	Objava javne rasprave o Prijedlogu Plana u tisku i službenom glasilu, te dostava posebne pisane obavijesti (članak 96. i 97. Zakona)	Nositelj izrade	8
11.	Trajanje javnog uvida (članak 98. stavak 2. Zakona)	Nositelj izrade	30
12.	Izrada izvješća o javnoj raspravi (članak 102. Zakona)	Nositelj izrade i stručni izrađivač	15
13.	Izrada Nacrta konačnog prijedloga Plana (članak 105. stavak 1. i 2. Zakona)	Nositelj izrade i stručni izrađivač	20
14.	Utvrđivanje Konačnog prijedloga Plana	Gradonačelnik	8
15.	Donošenje Plana (članak 109. Zakona)	Gradsko vijeće	15

Ukoliko se iz opravdanih razloga u pojedinim fazama pripreme, izrade i donošenja Plana ne budu mogli poštovati utvrđeni rokovi, nositelj izrade i stručni izrađivač su dužni o tome obavijestiti gradonačelnika.

ZABRANA I VRIJEME TRAJANJA ZABRANE IZDAVANJA AKATA KOJIMA SE ODOBRAVAJU ZAHVATI

Članak 12.

Do donošenja izmjena i dopuna ovog Plana dopušteno je izdavanje akata za zahvate u prostoru.

IZVORI FINANCIRANJA IZRADE PROSTORNOG PLANA

Članak 13.

Izrada Plana se financira iz proračuna Grada Novska.

ZAVRŠNE ODREDBE

Članak 14.

Nadležno upravno tijelo nositelja izrade Plana obvezuje se da u roku od najmanje 8 dana od dana objave Odluke:

- sukladno članku 86. Zakona dostavi Odluku Hrvatskom zavodu za prostorni razvoj,
- sukladno članku 88. Zakona obavijesti javnost o izradi Plana,
- javnopravnim tijelima iz članka 10. ove Odluke dostavi Odluku o izradi s pozivom da u roku od 30 dana dostave zahtjeve za izradu Plana.

Članak 15.

Ova Odluka stupa na snagu osmoga (8) dana od dana objave u »Službenom vjesniku«.

SISAČKO-MOSLAVAČKA ŽUPANIJA
GRAD NOVSKA
GRADSKO VIJEĆE

KLASA: 350-05/17-01/8
URBROJ: 2176/04-01-17-1
Novska, 7. prosinca 2017.

Predsjednik Gradskog vijeća
Ivica Vulić, v.r.

93.

Na temelju 36. Statuta Grada Novska (»Službeni vjesnik«, broj 24/09, 47/10, 29/11, 3/13, 8/13 i 39/14), Gradskog vijeća Grada Novska, na 6. sjednici održanoj dana 7. prosinca 2017. godine, donijelo je

ODLUKU

o stavljanju izvan snage Odluke o izradi II. izmjena i dopuna Urbanističkog plana uređenja Novska

Članak 1.

Stavlja se izvan snage Odluka o izradi II. izmjena i dopuna Urbanističkog plana uređenja Novske (KLASA: 350-05/14-01/13, URBROJ: 2176/04-01/14-1) od 23. prosinca 2014. godine (»Službeni vjesnik«, broj 59/14).

Članak 2.

Ova Odluka stupa na snagu osmoga (8) dana od dana objave u »Službenom vjesniku«.

SISAČKO-MOSLAVAČKA ŽUPANIJA
GRAD NOVSKA
GRADSKO VIJEĆE

KLASA: 350-05/17-01/7
URBROJ: 2176/04-01-17-1
Novska, 7. prosinca 2017.

Predsjednik Gradskog vijeća
Ivica Vulić, v.r.

94.

Na temelju članka 86. Zakona o prostornom uređenju (»Narodne novine«, broj 153/13 i 65/17) i članka 36. Statuta Grada Novska (»Službeni vjesnik«, broj 24/09, 47/10, 29/11, 3/13, 8/13 i 39/14), Gradskog vijeća Grada Novska, na 6. sjednici održanoj dana 7. prosinca 2017. godine, donijelo je

ODLUKU

o izradi III. izmjena i dopuna Prostornog plana uređenja Grada Novske

OPĆE ODREDBE

Članak 1.

Donosi se Odluka o izradi III. izmjena i dopuna Prostornog plana uređenja Grada Novske (»Službeni vjesnik«, broj 7/05, 42/10 i 8/13), u daljnjem tekstu: Odluka.

Članak 2.

Odlukom o izradi utvrđuje se pravna osnova za izradu i donošenje Izmjena i dopuna Prostornog plana uređenja Grada Novske (u daljnjem tekstu: Plan):

- razlozi donošenja Plana,
- obuhvat Plana,
- ocjena stanja u obuhvatu Plana,
- ciljevi i programska polazišta za izradu Plana,
- popis sektorskih strategija, planova, studija i drugih dokumenata propisanih posebnim zakonima kojima, odnosno u skladu s kojima se utvrđuju zahtjevi za izradu Plana,
- način pribavljanja stručnih rješenja Plana,
- popis javnopravnih tijela određenih posebnim propisima koja daju zahtjeve za izradu Plana te drugih sudionika korisnika prostora koji trebaju sudjelovati u izradi Plana,
- planirani rok za izradu Plana, odnosno njegovih pojedinih faza,
- izvori financiranja Plana.

PRAVNA OSNOVA ZA IZRADU I DONOŠENJE PROSTORNOG PLANA

Članak 3.

Pravna osnova za izradu i donošenje Plana, utvrđena je člancima 79. i 85. Zakona o prostornom uređenju (»Narodne novine«, broj 153/13 i 65/17) - u daljnjem tekstu: Zakon.

Nositelj izrade Plana u ime Grada Novske je Upravni odjel za gospodarstvo, poljoprivredu, komunalne poslove, a odgovorna osoba je pročelnik Upravnog odjela.

RAZLOZI DONOŠENJA PROSTORNOG PLANA

Članak 4.

Razlozi za izradu Plana su:

- omogućavanje realizacije planiranih kapitalnih projekata,
- korekcije namjene površina,
- usklađivanje Plana sa Zakonom.

OBUH VAT PLANA

Članak 5.

Obuhvat Plana ostao je nepromijenjen tj. jednak je administrativnom teritoriju pripadajućem Gradu Novska.

**2. ZAHTJEVI IZ ČLANKA 90. ZAKONA O
PROSTORNOM UREĐENJU**



REPUBLIKA HRVATSKA
SISAČKO - MOSLAVAČKA ŽUPANIJA
GRAD NOVSKA

**Upravni odjel za gospodarstvo, poljoprivredu,
komunalni sustav i prostorno uređenje**

KLASA: 350-02/17-01/5
URBROJ: 2176/04-02-18-5
Novska, 05. siječnja 2018.

- Prema dostavnoj listi

Predmet: Poziv za dostavu zahtjeva za izmjenama i dopunama Urbanističkog plana uređenja
Grada Novska
- dostavlja se,

Poštovani,

obavještavamo vas da je Gradsko vijeće Grada Novske na temelju članka 36. Statuta Grada Novska ("Službeni vjesnik" broj 24/09, 47/10, 29/11, 3/13, 8/13 i 39/14) na 6. sjednici održanoj dana 07. prosinca 2017. godine donijelo Odluku o stavljanju izvan snage Odluke o izradi II. Izmjena i dopuna Urbanističkog plana uređenja Grada Novska od 23. prosinca 2014. godine (KLASA: 350-05/14-01/9, URBROJ: 2176/04-01/14-01), te donijelo novu Odluku o izradi II. Izmjena i dopuna Urbanističkog plana uređenja Grada Novska od 07. prosinca 2017. godine (KLASA: 350-05/17-01/8, URBROJ: 2176/04-01-17-1). Grad Novska izradu ovih izmjena je ugovorio s tvrtkom „ASK Atelier“ d.o.o. iz Zagreba.

Temeljem članka 90. Zakona o prostornom uređenju („Narodne novine“ broj 153/13 i 65/17) u prilogu ovog poziva dostavljamo vam kopiju Odluke o stavljanju izvan snage Odluke o izradi II. Izmjena i dopuna Urbanističkog plana uređenja Grada Novska i kopiju Odluke o izradi II. Izmjena i dopuna Urbanističkog plana uređenja Grada Novska.


Molimo vas da nam do 29. siječnja 2017. godine dostavite vaše zahtjeve za izradu izmjena i dopuna gore navedenog Plana, a u suprotnom ćemo smatrati da ih nemate.

Osoba za kontakt u ime Grada Novske je Marija Vidaković, viša stručna suradnica Upravnog odjela za gospodarstvo, poljoprivredu, komunalni sustav i prostorno uređenje, tel. 044/691-520 ili e-mail: marija.vidakovic@novska.hr.

S poštovanjem,

PROČELNIK

Mišo Tušek, dipl.ing.geod.





**JAVNA USTANOVA
ZAVOD ZA PROSTORNO UREĐENJE
SISAČKO-MOSLAVAČKE ŽUPANIJE**
Trg bana J. Jelačića 6, 44 000 Sisak
tel. 044/ 521- 008; fax. 044/ 523-223

Klasa: 350-01/18-03/01
Urbroj: 2176-117-03-18-03
Sisak, 22.1.2018.

GRAD NOVSKA
76004 GRAD NOVSKA

Priloga:	29 -01- 2018
Klasifikacijska oznaka:	350-02/17-01/5
Broj:	-13
Org. J.	
Prim.	

GRAD NOVSKA
Upravni odjel za gospodarstvo,
poljoprivredu, komunalni sustav i
prostorno uređenje
Trg Dr. Franje Tuđmana 2,
44 330 Novska

**Predmet: II. Izmjene i dopune UPU-a Grada Novska,
- zahtjevi, dostavljaju se**

Veza: Klasa: 350-02/17-01/05, Urbroj: 2176/04-02-18-5 od 5. 1. 2018. g.

U vezi vašeg zahtjeva, broj gornji, a temeljem članka 92. Zakona o prostornom uređenju („Narodne novine“ br. 153/13. i 65/17.) dostavljamo zahtjeve kako slijedi:
- II. Izmjene i dopune UPU-a Grada Novska, trebaju biti izrađene u skladu sa PPUG Novske („Službeni vjesnik“ br. 7/05., 42/10., i 8/13.)
- II. Izmjene i dopune UPU-a Grada Novska, trebaju biti izrađene u skladu sa Prostornim planom Sisačko-moslavačke županije („Službeni glasnik Sisačko-moslavačke županije“ br. 04/01., 12/10. i 10/17.).
- sve grafičke prikaze potrebno je izraditi u službenom položajnom referentnom koordinatnom sustavu Republike Hrvatske HTRS96/TM.

Za suradnju tijekom cjelokupnog postupka izrade predmetnog plana stojimo na raspolaganju te vas za sve prostorne podatke upućujemo na web stranicu Zavoda: <https://www.zpusmz.hr/>.

S poštovanjem,

vš

v.d. ravnateljice:

Margita Malnar dipl.ing.arh.

ovlaštena arhitektica urbanistica

Dostaviti:
1. Naslov
2. Pismohrana,ovdje



VODOVOD NOVSKA d.o.o.
za javnu vodoopskrbu i odvodnju
44330 Novska, Adalberta Knoppa 1a
OIB 99364912182

Broj: 57/2018.
Novska, 22. siječanj 2018.

2176/04 GRAD NOVSKA	
Primljeno:	22-01-2018
Klasifikacijska oznaka:	Org. ja
350-02/17-01/5	
Šifra broja:	Prim.
	-10

GRAD NOVSKA

Upravni odjel za gospodarstvo, poljoprivredu,
Komunalni sustav i prostorno uređenje
Novska, Trg dr. Franje Tuđmana 2

PREDMET: Izmjene i dopune Urbanističkog plana uređenja Grada Novske
- mišljenje, dostavlja se -

Vezano uz Vaš dopis klasa: 350-02/17-01/05, ur.broj: 2176/04-02-18-05 od 05. siječnja 2018. godine, dostavljamo vam naš prijedlog izmjena i dopuna kanalizacijske mreže na UPU Grada Novska.

KANALIZACIJA

1. **Zagrebačka ulica** – projektiran kišni preljev sa sjeverne strane ulice do potoka Brestača.
3. **Osječka ulica** – projektiran kišni preljev uz potok Konačka, 220m južno od Osječke ulice ispod kućnog broja 88.

Sastavio:


Jadranko Marinković, geom.



VODOVOD NOVSKA d.o.o.
za javnu vodoopskrbu i odvodnju
Novska, Adalberta Knoppa 1a

Direktor:

Mario Filipović, struč.spec.ing.aedif.





REPUBLIKA HRVATSKA
MINISTARSTVO UNUTARNJIH POSLOVA
POLICIJSKA UPRAVA SISAČKO – MOSLAVAČKA
SLUŽBA UPRAVNIH I INSPEKCIJSKIH POSLOVA

Inspektorat unutarnjih poslova
Broj: 511-10-06-03-382/2-18. 3/6
Sisak, 16.01.2018. godine.

19-01-2018	
350-02/17-01/5	
	-09

GRAD NOVSKA
Upravni odjel za gospodarstvo,
poljoprivredu, komunalni sustav i
prostorno uređenje
Trg dr. Franje Tuđmana 2
NOVSKA

Predmet: II. izmjena i dopuna UPU-a Grada Novske
- posebni uvjeti, dostavlja se -

Veza: Vaš dopis klasa: 350-02/17-01/5, urbroj: 2176/04-02-18-5 od dana
05.01.2018. godine (zaprimljen dana 11.01.2018. godine)

U skladu sa člankom 23. Zakona o zaštiti od požara ("Narodne novine" broj 92/10.), dostavljamo vam slijedeće podatke iz područja zaštite od požara i eksplozija za izradu II. izmjena i dopuna UPU-a Grada Novske, koje je potrebno uskladiti u tekstualnom dijelu informacijskom sustavu Plana i ugraditi potrebite podatke (za predmeti zahvat u prostoru) u tekstualni dio Plana.

1. Prilikom izrade predmetnog plana obvezno koristiti odredbe važećih propisa kojima se regulira projektiranje i izgradnja vatrogasnih pristupa i hidrantske mreže za gašenje požara.
2. U svrhu sprečavanja širenja vatre i dima unutar građevina, sprečavanje širenja požara na susjedne građevine, omogućavanje sigurne evakuacije osoba iz građevina te zaštite spašavatelja, građevine je potrebno projektirati prema odredbama važećih propisa kojima se regulira otpornosti na požar i drugim zahtjevima koje građevine moraju zadovoljiti u slučaju požara.
3. Tehničke uvjete i normative za siguran transport tekućih i plinovitih ugljikovodika magistralnim plinovodima te plinovodima za međunarodni transport, kao i tehničke uvjete i normative za mjere zaštite ljudi i imovine i zaštite plinovoda te postrojenja i uređaja koji su njihovim sastavnim dijelom projektirati prema odredbama važećih propisa kojima se regulira problematika sigurnog transporta tekućih i plinovitih ugljikovodika magistralnim naftovodima i plinovodima, te naftovodima i plinovodima za međunarodni transport.
4. Prostori i građevine za skladištenje, držanje i promet zapaljivih tekućina i plinova moraju se projektirati sukladno važećim propisima, tehničkim normativima i normama, a iznimno, kao i u slučajevima nedostatka hrvatskih propisa mogu se primijeniti strani propisi, tehnička pravila ili primijenjene znanstvene spoznaje, uz prethodno odobrenje Ministarstva unutarnjih poslova.
5. Plinske kotlovnice projektirati i izvoditi sukladno odredbama važećih propisa kojima se regulira projektiranje i izgradnja plinskih kotlovnica.

6. Prilikom određivanja mjesta gdje će se proizvoditi, skladištiti ili koristiti eksplozivne tvari na odgovarajući način, glede sigurnosnih udaljenosti primijeniti odredbe važećih propisa kojima se regulira problematika eksplozivnih tvari.
7. U slučaju određivanja mjesta za poslovne prostore za proizvodnju oružja, promet oružja i streljiva te popravljnje i prepravljnje oružja, na odgovarajući način primijeniti odredbe važećih propisa kojima se reguliraju mjere zaštite od požara poslovnih prostorija za proizvodnju oružja, promet oružja i streljiva te popravljnje i prepravljnje oružja.
8. Ugostiteljske prostore projektirati i izvoditi prema odredbama važećih propisa kojima se regulira zaštita od požara ugostiteljskih objekata.
9. Sustave za dojavu požara projektirati i izvesti prema važećim propisima kojima se regulira projektiranje i izvedba istih.
10. Stabilne sustave za gašenje požara projektirati i izvesti prema važećim propisima i uputama proizvođača.
11. Skladišta je potrebno projektirati i izvesti prema odredbama važećih propisa kojima se regulira zaštita skladišta od požara i eksplozija.
12. Prilikom projektiranja i izvedbe elektroenergetskih postrojenja primijeniti odredbe važećih propisa kojima se regulira zaštita od požara i eksplozija istih.
13. Prilikom projektiranja i izvedbe zahvata u prostoru gdje se predviđa korištenje zapaljivih tekućina i plinova te gdje postoje prostori ugroženi eksplozivnom atmosferom primijeniti odredbe važećih propisa kojima se regulira problematika prostora ugroženih eksplozivnom atmosferom.
14. Za izgradnju, dogradnju i rekonstrukciju građevina određenih posebnim propisom iz područja zaštite od požara potrebno je izraditi elaborat zaštite od požara kao podlogu za projektiranje mjera zaštite od požara u glavnom projektu predmetnog zahvata u prostoru.
15. Za zahvate u prostoru koji su određeni posebnim propisom o gradnji i propisima iz područja zaštite od požara potrebno je od Policijske uprave sisačko – moslavačke ishoditi potvrdu da su u glavnom projektu primijenjene propisane mjere zaštite od požara.
16. Prilikom projektiranja pojedinog zahvata u prostoru primijeniti propise vezane za zaštitu od požara koji su važeći u trenutku izrade projektne dokumentacije.

S poštovanjem!



DOSTAVITI:

1. Naslov,
2. Dosje-ovdje,
3. Pismohrana-ovdje.



HŽ INFRASTRUKTURA

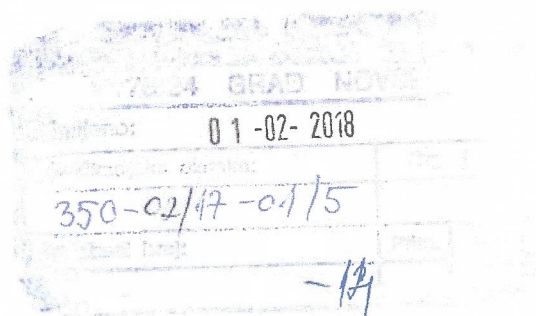
10 000 Zagreb, Mihanovićeveva 12

SEKTOR ZA RAZVOJ, PRIPREMU
I PROVEDBU INVESTICIJA I EU
FONDOVA

tel: +385 (0)1 4533778
fax: +385 (0)1 3783396
e-mail: goran.ilkoski@hzinfra.hr
naš broj i znak: 400/18, 1.3.1. GI
vaš broj i znak: KLASA: 350-02/17-01/5
URBROJ: 2176/04-02-18-5
datum: 26.01.2018.

REPUBLIKA HRVATSKA
SISAČKO-MOSLAVAČKA ŽUPANIJA
GRAD NOVSKA

Upravni odjel za gospodarstvo, poljoprivredu,
komunalni sustav i prostorno uređenje
Trg dr. Franje Tuđmana 2
44330 Novska



**Predmet: Izrada II. Izmjena i dopuna Urbanističkog plana uređenja Grada Novske
- dostava zahtjeva**


Na osnovu dostavljene Odluke o izradi II. Urbanističkog plana uređenja Grada Novske od 07. prosinca 2017. godine (KLASA: 350-05/17-01/8, URBROJ: 2176/04-01-17-1), izvješćujemo Vas da nemamo zahtjeva za izradu predmetnog Plana.

S poštovanjem,

DIREKTOR SEKTORA ZA RAZVOJ, PRIPREMU I
PROVEDBU INVESTICIJA I EU FONDOVA



Mirko Franović, dipl.ing.

**Hrvatske autoceste d.o.o.**

Društvo s ograničenom odgovornošću, za upravljanje, građenje i održavanje autocesta
Široćina 4, Zagreb, Hrvatska • tel.: +385 1 46 94 444 • faks.: +385 1 46 94 692 • www.hac.hr
Društvo upisano kod Trgovačkog suda u Zagrebu pod brojem: 080391688 • Temeljni kapital: 131.140.100,00 kn
OIB: 57500462912 MB: 1554964 IBAN: HR87 2340 0091 1100 2359 5 kod Privredne banke Zagreb d.d.
Direktor: dr.sc. Boris Huzjan, dipl.ing.građ.

**HRVATSKE
AUTOCESTE**

Broj: 4211-400- 90 /18
Zagreb, 15.01.2018.

17-01-2018	
350-02/17-01/5	Org. jst.
-08	Prim. Vj.

REPUBLIKA HRVATSKA
SISAČKO – MOSLAVAČKA ŽUPANIJA
GRAD NOVSKA

Upravni odjel za gospodarstvo, poljoprivredu,
komunalni sustav i prostorno uređenje

Trg dr. Franje Tuđmana 2
44330 Novska

PREDMET: II. Izmjene i dopune Urbanističkog plana uređenja Grada Novska
- dostava podataka

Vaša veza: Klasa: 350-02/17-01/5, Ur.broj: 2176/04-02-18-5 od 05. siječnja 2018.

Temeljem Vašeg poziva na dostavu zahtjeva i planskih smjernica za izradu II. Izmjena i dopuna Urbanističkog plana uređenja Grada Novska, Hrvatske autoceste d.o.o. Vam sukladno članku 90. Zakona o prostornom uređenju (NN br. 153/13, 65/17) dostavljaju slijedeće smjernice koje je potrebno uvrstiti u provedbene odredbe Plana:

1. Sukladno članku 55. Zakona o cestama (NN 84/11, 22/13, 54/13, 148/13 i 92/14), potrebno je osigurati zaštitni pojas autoceste koji se mjeri od vanjskog ruba zemljišnog pojasa autoceste, a iznosi **minimalno 40 m sa svake strane**. Unutar zaštitnog pojasa nije dozvoljeno planiranje nikakvih objekata visokogradnje (poslovnih, stambenih i drugih građevina).
2. U zaštitnom pojasu autoceste mogu se planirati zaštitne zelene površine, locirati i izgraditi objekti niskogradnje (prometnice, pješačke i biciklističke staze, prilazi i parkirališta), te komunalna infrastrukturna mreža (telekomunikacije, elektroenergetska mreža i javna rasvjeta, plinoopskrba, vodoopskrba i odvodnja otpadnih voda, kanalizacija), a minimalna udaljenost istih od vanjskog ruba zemljišnog pojasa definira se ovisno o vrsti i namjeni niskogradnje.
3. Za svaki zahvat u prostoru od strane pravnih ili fizičkih osoba, a koji su planirani unutar zaštitnog pojasa autoceste ili na cestovnom zemljištu (polaganje TK kabela, priključak na TS, plinovod, prometnice, svjetla javne rasvjete i drugi komunalni infrastrukturni priključci), potrebno je sukladno Zakonu o prostornom uređenju (NN br. 153/13, 65/17), odnosno Zakonu o postupanju i uvjetima gradnje radi poticanja ulaganja (NN 69/09, 128/10, 136/12, 76/13 i 153/13), podnijeti zahtjev za izdavanjem posebnih uvjeta građenja i dostaviti na daljnje rješavanje Hrvatskim autocestama d.o.o.
4. Sukladno članku 59. Zakona o cestama (NN 84/11, 22/13, 54/13, 148/13 i 92/14), zabranjuje se postavljanje svih vizualnih efekata koji mogu ometati pažnju vozača na autocesti (reklamni panoi, reklame na objektima visokogradnje i dr.) unutar zaštitnog pojasa autoceste, a koji je definiran navedenim zakonom i iznosi 100m.



Objekti niskogradnje (prometnice i svjetla javne rasvjete) unutar zaštitnog pojasa moraju se projektirati na način da ne odvrćaju pozornost i ne ugrožavaju sigurnost prometa na autocesti.


5. Granice gospodarskih zona moraju se definirati na način da ne obuhvaćaju zemljište koje je u naravi javno dobro u općoj uporabi u vlasništvu Republike Hrvatske, a kojim upravljaju Hrvatske autoceste d.o.o.
6. Sustav odvodnje otpadnih i oborinskih voda ne dozvoljava se spojiti na kanal u nadležnosti Hrvatskih autocesta d.o.o.
7. U slučaju planiranja prometnih površina u blizini autoceste potrebno je predvidjeti ograde (zeleni pojas) protiv zasljepljivanja kako bi se u noćnim satima neutralizirao negativan utjecaj vozila na odvijanje prometa na autocesti.
8. Zaštitna ograda autoceste ne smije se koristiti kao ograda budućih zahvata u prostoru, te se ista mora predvidjeti na k.č.br. u vlasništvu investitora udaljena minimalno 3 metra od zaštitne žičane ograde (radi redovnog održavanja zemljišnog pojasa autoceste).
9. Obveza Investitora budućih objekata unutar zone obuhvata Plana, a koji se nalaze u blizini trase autoceste, je planiranje i izgradnja zidova za zaštitu od buke ukoliko se pokaže potreba za izvođenjem istih, sukladno Zakonu o zaštiti od buke (NN 41/16).
10. Molimo da se u zoni prekomjerne buke od autoceste ne planiraju nove stambene zone tj. građevinska područja zbog lošeg utjecaja autoceste na zdravlje stanovnika (ispušni plinovi, buka) te velikih troškova izgradnje barijera za zaštitu od buke. Podsjećamo da je sukladno europskoj Direktivi 2002/49/EZ o ocjenjivanju i upravljanju buke okoliša, potrebno raditi na smanjenju i kontroliranju buduće buke, posebice kroz prostorno planiranje. Također podsjećamo da je na web stranicama Hrvatskih autocesta (<http://hac.hr/hr/drustvena-odgovornost/zastita-od-buke>) dostupna Strateška karta buke, te Akcijski plan upravljanja bukom za autoceste u nadležnosti Hrvatskih autocesta, na kojima su vidljive zone uz autocestu na kojima je buka prekomjerna, te se stoga na njima ne preporuča planiranje novih građevinskih područja.
11. Prostornim planom je potrebno koristiti naziv autoceste sukladno Odluci o razvrstavanju javnih cesta (NN 96/16).

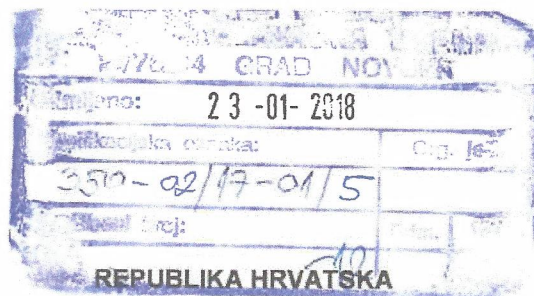
Slijedom navedenog prilikom izrade predmetnog Plana, potrebno je ugraditi gore navedene smjernice u tekstualni i grafički dio Plana.

S poštovanjem,

Direktor:

dr.sc. Boris Huzjan dipl.ing.grad.





ELEKTRA KRIŽ

10314 KRIŽ, Trg sv. Križa 7
TELEFON 01/ 2887-555
TELEFAKS 01/ 2887-649
POŠTA 10314 Križ, P.P. 15 SERVIS
IBAN HR5723600001500033437 – naplata el. en.
HR7923600001500033429 – naplata EE. suglasnosti
HR0223600001400164973 – naplata ostalo

SISAČKO - MOSLAVAČKA ŽUPANIJA

Grad Novska

**Upravni odjel za gospodarstvo,
poljoprivredu, komunalni sustav i prostorno
uređenje**

Trg dr. Franje Tuđmana 2

44330 Novska

NAŠ BROJ I ZNAK 4/07 304/17.BK-410

VAŠ BROJ I ZNAK KLASA: 350-02/17-01/5
URBROJ: 2176/04-02-18-5

PREDMET Izmjena i dopuna Urbanističkog plana
uređenja Grada Novska

DATUM 19.01.2018.

Poštovani,

na osnovu Vašeg zahtjeva KLASA: 350-02/17-01/5 URBROJ: 2176/04-02-18-5 od 05.01.2018. dostavljamo Vam tražene zahtjeve za izradu izmjena i dopuna Urbanističkog plana uređenja Grada Novske.

Za potrebe elektroopskrbe u izmjenama i dopunama Urbanističkog plana uređenja Grada Novske potrebno je uz sve prometnice planirati koridor za polaganje elektroenergetskih sredjenaponskih kabela, odnosno koridor za izgradnju kabela niskonaponske ili niskonaponske mreže.

Zaštitni koridori nadzemnih elektroenergetskih vodova pojedinih nazivnih napona dani su u tablici.

Elektroenergetski vod	Zaštitni koridor
10 kV – postojeća trasa	10m (5+5)
10 kV – planirana trasa	20m (10+10)

Zaštitni koridor podzemnih elektroenergetskih vodova nazivnog napona od 1 kV do 35 kV iznosi 4m (2+2).

U zaštitnim koridorima elektroenergetskih vodova iznimno je dozvoljeno građenje uz poštivanje Pravilnika o tehničkim normativima za izgradnju nadzemnih elektroenergetskih vodova nazivnog napona od 1kV do 400kV, Pravilnika o tehničkim normativima za izgradnju nadzemnih elektroenergetskih vodova (nazivnog napona do 1kV) i dostavu Idejnog projekta na uvid i suglasnost u HEP ODS d.o.o., Elektru Križ. Posebni uvjeti građenja izdaju se pojedinačno, ovisno o vrsti objekta, a prema postojećim tehničkim propisima.

ČLAN HEP GRUPE

• UPRAVA DRUŠTVA • DIREKTOR • NIKOLA ŠULENTIĆ •

Potrebno je u provedbenim odredbama tekstualnog djela Urbanističkog plana uređenja Grada Novska ugraditi slijedeću odredbu:

Lokacije i koridori novih/planiranih elektroenergetskih objekta distributivnih napona 0.4, 10, 20 kV utvrditi će se prostornim planovima užih područja i/ili razradom projektne dokumentacije u skladu sa dobivenim posebnim uvjetima.

Za potrebe izgradnje energetske građevine na obnovljive izvore, potrebno je u tekstualnom dijelu ugraditi odredbu o mogućnosti izgradnje susretnih objekata i spojne elektroenergetske infrastrukture (dalekovode) između tih objekata i postrojenja u nadležnosti HEP ODS d.o.o. Posebni uvjeti građenja za izgradnju objekata obnovljivih izvora energije izdaju se pojedinačno, ovisno o vrsti objekta, a prema postojećim tehničkim propisima od strane HEP ODS d.o.o., Elektre Križ.

U prilogu dopisa dostavljamo Vam ucrtane trase vodova sa ažuriranim podacima za 10(20)kV mreže i pripadnim transformatorskim stanicama. Ucrtane trase i lokacije trafostanica su približno točan shematski prikaz u prostoru.

S poštovanjem!

DIREKTOR:


Željko Sokodić, dipl.ing.el.

HEP-Operator distributivnog sustava d.o.o. ZAGREB
DISTRIBUCIJSKO PODRUČJE 1
ELEKTRA KRIŽ

Prilog :

1. CD s trasama postojećih vodova

Dostaviti :

1. Podnosiocu zahtjeva
2. SRIPIPM, Odjel za realizaciju investicijskih projekata

ČLAN HEP GRUPE

• UPRAVA DRUŠTVA • DIREKTOR • NIKOLA ŠULENTIĆ •

• TRGOVAČKI SUD U ZAGREBU MBS 080434230 • MB 1643991 •
• OIB 46830600751 • UPLAĆEN TEMELJNI KAPITAL 699.436.000,00 HRK •
• www.hep.hr •



KLASA: 350-05/18-01/11
URBROJ: 376-10-18-2
Zagreb, 15. siječnja 2018.

2176/04 GRAD NOVSKA	
Dana: 22 -01- 2018	
Klasifikacijska oznaka:	Org. je...
350-02/17-01/5	
Šifra broja:	Prim.
	-11

Republika Hrvatska
Sisačko-moslavačka županija
Grad Novska
Upravni odjel za gospodarstvo, poljoprivredu,
komunalni sustav i prostorno uređenje
Trg Franje Tuđmana 2
44330 Novska

**Predmet: Izmjena i dopuna Urbanističkog plana uređenja Grada Novska
zahtjevi – smjernice za izradu**

Vaš dopis KLASA: 350-02/17-01/5, URBROJ: 2176/04-02-18-5 od 5. siječnja 2017.

Poštovani,

temeljem vašega zahtjeva obavještavamo vas da je prema odredbi čl. 3. Zakona o elektroničkim komunikacijama (NN br. 73/08, 90/11, 133/12, 80/13, 71/14 i 72/17; dalje: ZEK), elektronička komunikacijska infrastruktura, obavljanje djelatnosti elektroničkih komunikacijskih mreža i usluga, prostorno planiranje, gradnja, održavanje, razvoj i korištenje elektroničkih komunikacijskih mreža, elektroničke komunikacijske infrastrukture i druge povezane opreme te upravljanje i uporaba radiofrekvencijskog spektra, adresnog i brojevnog prostora, kao prirodno ograničenih općih dobara, od interesa su za Republiku Hrvatsku i da se prema odredbi iz čl. 25. st. 2. ZEK-a elektronička komunikacijska infrastruktura mora planirati u dokumentima prostornog uređenja. Temeljem odredbi čl. 25. st. 3. ZEK-a, Hrvatska regulatorna agencija za mrežne djelatnosti (dalje: HAKOM) u postupku donošenja dokumenata prostornog uređenja donosi prethodno mišljenje kojim se potvrđuje da se dokumentom prostornog uređenja uređuje gradnja elektroničke komunikacijske infrastrukture i druge povezane opreme u skladu s pravilnicima ZEK-a i u skladu s Uredbom o mjerilima razvoja elektroničke komunikacijske infrastrukture i druge povezane opreme (NN br. 131/12 i 92/15). Također, temeljem odredbi iz čl. 25. st. 9. ZEK-a, HAKOM utvrđuje i izdaje zahtjeve i mišljenja u postupku izrade i donošenja dokumenata prostornog uređenja. Sukladno odredbama iz čl. 79. i čl. 80. Zakona o prostornom uređenju, urbanistički plan uređenja detaljnije određuje osnovu prometne, komunalne i druge infrastrukture, dakle i elektroničke komunikacijske infrastrukture i povezane opreme.

U skladu s prethodno navedenim zakonskim odredbama u predmetnom UPU potrebno je:

- Planirati, utvrditi i ucrtati trase kabelske kanalizacije za postavljanje nepokretne zemaljske mreže, sukladno odredbama iz Pravilnika o tehničkim uvjetima za kabelsku kanalizaciju (NN br. 114/10 i 29/13), Pravilniku o načinu i uvjetima određivanja zone elektroničke komunikacijske infrastrukture i povezane opreme, zaštitne zone i radijskog koridora te obveze investitora radova ili građevine (NN br. 75/13) i Pravilnika o svjetlovodnim distribucijskim mrežama (NN br. 57/14);

- odrediti mjesta konekcije na postojeću elektroničku komunikacijsku mrežu kao i eventualno potrebno proširenje/rekonstrukciju postojeće elektroničke komunikacijske infrastrukture vodeći računa da se ne naruši integritet postojeće elektroničke komunikacijske mreže;
- uz postojeću i planiranu trasu planom omogućiti postavu eventualno potrebnih građevina (vanjski kabinet-ormarić) za smještaj elektroničke komunikacijske opreme zbog potreba uvođenja novih tehnologija ili pristupa novih operatora odnosno rekonfiguracije mreže.

Novu elektroničku komunikacijsku infrastrukturu za pružanje javne komunikacijske usluge putem elektromagnetskih valova, bez korištenja vodova, odrediti planiranjem postave baznih stanica i njihovih antenskih sustava na antenskim prihvata na izgrađenim građevinama i rešetkastim i/ili jednocjevnim stupovima bez detaljnog definiranja (točkastog označavanja) lokacija, vodeći računa o mogućnosti pokrivanja tih područja radijskim signalom koji će se emitirati antenskim sustavima smještenim na te antenske prihvate (zgrade i/ili stupove) uz načelo zajedničkog korištenja od strane svih operatora gdje god je to moguće.

Urbanistički planovi uređenja ne smiju sadržavati nazive tvrtki (operatora), uređaja i nazivlja kojima bi se moglo narušiti pravo na ravnopravno tržišno natjecanje. Podatke o postojećoj elektroničkoj komunikacijskoj infrastrukturi u zoni obuhvata plana kao i podatke o pokrivenosti područja radijskim signalom operatora pokretnih komunikacija, projektant-planer prikuplja od nadležnog ureda za katastar, operatora za pružanje elektroničkih komunikacijskih usluga uz uporabu radiofrekvencijskog spektra i operatora za pružanje elektroničkih komunikacijskih usluga putem elektroničkih komunikacijskih vodova. Popis u prilogu.

Prije prihvaćanja Konačnog prijedloga UPU-a, nositelj izrade dužan je pribaviti mišljenje HAKOM-a.

S poštovanjem,

RAVNATELJ

HRVATSKA REGULATORNA AGENCIJA

ZA MREŽNE DJELATNOSTI

Roberta Frangeša Mihanovića 9

4 ZAGREB

mr. sc. Mario Weber

Privitak (1)

1. Popis operatora

Dostaviti:

1. Naslovu preporučeno

**POPIS OPERATORA ZA PRUŽANJE ELEKTRONIČKIH KOMUNIKACIJSKIH USLUGA PUTEM ELEKTRONIČKIH
KOMUNIKACIJSKIH VODOVA**

1	HRVATSKI TELEKOM d.d. Regija 1	Kupuska 2	10000 Zagreb	01/491 8658	Marijana Tuđman HT.polozaj.EKI@t.ht.hr
	HRVATSKI TELEKOM d.d. Regija 2	Vinkovačka 19	21000 Split	021/351 803	Mirela Domazet HT.polozaj.EKI@t.ht.hr
	HRVATSKI TELEKOM d.d. Regija 3	Narodnog doma 2b	52000 Pazin	052/621 477	Kosta Lukić HT.polozaj.EKI@t.ht.hr
	HRVATSKI TELEKOM d.d. Regija 4	K.A. Stepinca 8b	31000 Osijek	031/233124	Mladen Kuhar HT.polozaj.EKI@t.ht.hr
2	OT-OPTIMA TELEKOM d.d.	Bani 75a, Zagreb	10010 Zagreb	01 5554 559	Odsjek za upravljanje mrežnom infrastrukturom Web sučelje: https://eki-izjave.optinet.hr
3	VIPnet d.o.o.	Vrtni put 1, Zagreb	10000 Zagreb	01/4691 884	Odjel fiksne pristupne mreže infrastruktura@vipnet.hr

**POPIS KONCESIONARA ZA PRUŽANJE ELEKTRONIČKIH KOMUNIKACIJSKIH
USLUGA UZ UPORABU RF SPEKTRA**

NAZIV KONCESIONARA	ADRESA	KONTAKT OSOBA	TEL/FAX	E-MAIL
1. TELE2 d.o.o.	Ul. grada Vukovara 269d ZAGREB	MARIJANA GRUBEŠIĆ	tel: 01/ 6328 346 095/ 6328 346	marijana.grubestic@tele2.com
2. HRVATSKI TELEKOM d.d.	Roberta Frangeša Mihanovića 9 10 000 ZAGREB	IVO MILAT	tel: 01/ 4983 040 098 206 209	ivo.milat@t.hr
3. VIPnet d.o.o.	Vrtni put 1 ZAGREB	DAMIR DIJANIĆ	tel: 021/ 4691 810 091/ 469 1810	d.dijanic@vipnet.hr



REPUBLIKA HRVATSKA
DRŽAVNA UPRAVA ZA ZAŠTITU I SPAŠAVANJE
PODRUČNI URED ZA ZAŠTITU I SPAŠAVANJE
SISAK

KLASA: 350-02/18-01/01
URBROJ: 543-13-01-18-2
Sisak, 12. siječnja 2018.

2176/04 GRAD NOVSKA	
Daljeno:	17-01-2018
Klasifikacijski oznaka:	
350-02/17-01/5	
Šifra broja:	
	- 06

GRAD NOVSKA
Upravni odjel za gospodarstvo, poljoprivredu,
komunalni sustav i prostorno uređenje
Trg dr. Franje Tuđmana 2

44330 NOVSKA

**Predmet: Podaci, planske smjernice i propisani dokumenti
za izradu II. Izmjena i dopuna Urbanističkog
plana uređenja Grada Novska
-dostavljaju se, -**

**Veza: vaš dopis KLASA: 350-02/17-01/5, URBROJ: 2176/04-02-18-5, od 05. siječnja
2018. godine,**

Poštovani,

Pri izradi II. Izmjena i dopuna Urbanističkog plana uređenja Grada Novska, potrebno je
uvrstiti podatke iz područja sustava civilne zaštite:

- sukladno Zakonu o sustavu civilne zaštite (N.N. broj: 82/15),
- Uzbunjivanje - sukladno Pravilniku o postupku uzbunjivanja stanovništva (N.N. broj:
47/06, 110/11, 10/15).

S poštovanjem,



Dostaviti:

1. Naslovu –preporučeno
2. Pismohrani - ovdje

Marija Premužić Ančić

From: Barbara Mastruko <barbara@opa.com.hr>
Sent: 10. rujna 2018. 12:19
To: 'Azra Suljić'
Cc: 'Irena'
Subject: 18_014:KNOPP situacija
Attachments: 18_014_IR_sit_10_20180910.dwg

Follow Up Flag: Follow up
Flag Status: Flagged

Pozdrav Azra,

Prema dogovoru, šaljem ti situaciju sa ucrtanim predloženim novoformiranim česticama:
A/ za kompleks Knoppa, B/za pristupnu prometnicu, C/ za proširenje staračkog doma

Pitanja za A:

Kada ova čestica uđe u D namjenu, moguće će biti riješiti parkiranje – u uličnom pojasu i na javnim parkiralištima (iz čl. 8. UPU-a, NN1/07, 49/07, 19/13), a jako mali dio se može smjestiti na parceli, svega 14 mjesta. Predložili smo parkiranje preko trotoara, kako smo primijetili da je organizirano u okolici zahvata (u Zagrebačkoj ulici), al nismo sigurni dal' je to moguće? Ta mogućnost bi nam svakako trebala, inače nije moguće zadovoljiti zahtjeve za parkiranjem.

Pitanja za B:

Čestica za pristupnu prometnicu je sada urisana prema uputama čl 31. UPU-a (NN1/07, 49/07, 19/13), a to znači da ima obostrano trotoar širine 1,5m i širinu kolnika 6m, ukupno 9m.
Odgovarala bi nam manja širina ulice jer bi time čestica za kompleks Knopp bila veća, a time veća tlocrtna izgrađenost, ne znamo dal je to moguće?, odnosno da li UPU predviđa manji profil prometnice za pojedine slučajeve.

Pitanja za C:

Ova čestica će služiti za proširenje staračkog doma (osnovna građevina bi bila ona postojeća na nacrtu označena kao "STARAČKI DOM". Trenutno su te dvije čestice u različitim zonama, a trebale bi biti u istoj.

Hvala i pozdrav,
Barbara



Ova e-pošta je provjerena na viruse Avast protuvirusnim programom.
www.avast.com

A/ OVA ČESTICA ĆE
SE KORISITI ZA
KOMPLEKS KNOPP

B/ OVA ČESTICA ĆE
SE KORISITI ZA
PRISTUPNU
PROMETNICU

C/ OVA ČESTICA ĆE
SE KORISITI ZA
PROŠIRENJE
STARAČKOG DOMA

STARAČKI DOM



3. JAVNA RASPRAVA



REPUBLIKA HRVATSKA
SISAČKO - MOSLAVAČKA ŽUPANIJA
GRAD NOVSKA
UPRAVNI ODJEL ZA GOSPODARSTVO,
POLJOPRIVREDU, KOMUNALNI SUSTAV
I PROSTORNO UREĐENJE

KLASA: 350-02/17-01/5
URBROJ: 2176/04-02-18-27
Novska, 09. listopada 2018.

Na temelju članka 102. Zakona o prostornom uređenju („Narodne novine“ broj: 153/13, 65/17), Upravni odjel za gospodarstvo, poljoprivredu, komunalni sustav i prostorno uređenje Grada Novske, kao nositelj izrade, zajedno s odgovornim voditeljem izrade II. Izmjena i dopuna Urbanistički plana uređenja Novske (u daljnjem tekstu: Plan), izradio je

IZVJEŠĆE

o provedenoj Javnoj raspravi o Prijedlogu II. Izmjena i dopuna Urbanističkog plana uređenja Novske

Na temelju članka 96. st. 2 Zakona o prostornom uređenju, gradonačelnik Grada Novske donio je Zaključak o utvrđivanju Prijedloga II. Izmjena i dopuna Plana za javnu raspravu (KLASA: 350-02/17-01/5, URBROJ: 2176/04-03-18-19) od 10. rujna 2018. godine. Zaključak se nalazi u prilogu (Prilog 1.) i sastavni je dio ovog Izvješća.

Na temelju članka 96. Zakona o prostornom uređenju, nositelj izrade objavio je Javnu raspravu o prijedlogu II. Izmjena i dopuna Plana u dnevnom tisku „Večernji list“ od 12. rujna 2018. godine, te na mrežnim stranicama Ministarstva graditeljstva i prostornog uređenja (www.mgipu.hr) i Grada Novske (www.novska.hr). Tekst objave javne rasprave (KLASA: 350-02/17-01/5, URBROJ: 2176/04-03-18-20) od 10. rujna 2018. godine kao i preslike objavljenih oglasa nalaze se u prilogu (Prilog 2.) i sastavni je dio ovog Izvješća.

Sukladno članku 97. Zakona o prostornom uređenju, nositelj izrade dostavio je i posebnu pisanu obavijest o javnoj raspravi javnopravnim tijelima određenim posebnim propisima (Prilog 3.) koja su dala ili su trebala dati zahtjeve za izradu II. Izmjena i dopuna Plana (Klasa: 350-02/17-01/5, Ur. broj: 2176/04-02-18-21) od 10. rujna 2018. godine:

1. Ministarstvo kulture, Konzervatorski odjel u Sisku, I. Meštrovića 28, Sisak,
2. Ministarstvo kulture, Uprava za zaštitu prirode, Runjaninova 2, Zagreb,
3. Ured državne uprave u SMŽ, Služba za društvene djelatnosti i imovinsko pravne poslove, Ispostava u Novskoj,
4. Državna uprava za zaštitu i spašavanje, Područni ured Sisak, I. K. Sakcinskog 26 Sisak,
5. Ministarstvo unutarnjih poslova, Odjel upravnih, inspekcijskih i poslova zaštite i spašavanja, Inspektorat unutarnjih poslova Sisak, Gajeva 2, Sisak,

6. Hrvatske vode, VGI „Lonja-Strug“, kralja Zvonimira 97, Novska
7. HP-Hrvatske pošte, Središnja pošta Sisak, Poštanski ured Novska, Trg I. I. Oriovčanina 9, Novska
8. HEP d.d., Distribucijsko područje Križ, Trg sv. Križa 7, Križ
9. HEP - PRIJENOS, Sektor za izgradnju i investicije, Odjel za pripremu izgradnje i izgradnju, Kupaska 4, Zagreb
10. HAKOM, Roberta F. Mihanovića 9, Zagreb
11. NOVOKOM d.o.o. ,A.Knoppa 1a, Novska
12. Hrvatske šume, Šumarija Novska, Zagrebačka ulica , Novska
13. HŽ Infrastruktura d.o.o., Mihanovićeve 12, Zagreb
14. Hrvatske ceste d.o.o. , Središnji ured, Vončinina 3, Zagreb
15. Hrvatske autoceste d.o.o. , Širolina 4, Zagreb,
16. Županijski zavod za prostorno uređenje, SMŽ, Trg bana J. Jelačića 6, Sisak
17. Sisačko-moslavačka županija, Upravni odjel za prostorno uređenje i graditeljstvo, ispostava u Novskoj, Novska
18. Županijska uprava za ceste, Rimska 16, Sisak
19. Plin projekt d.o.o., Alojzija Stepinca 36, Nova Gradiška,
20. Vodovod Novska d.o.o., A. Knoppa 1a, Novska,

U razdoblju trajanja javne rasprave, Prijedlog II. Izmjena i dopuna Plana bio je stavljen na javni uvid u holu Gradske vijećnice Grada Novske i na mrežnim stranicama Grada Novske.

Javno izlaganje Prijedloga II. Izmjena i dopuna Plana održano je 25. rujna 2018. godine u 12:00 sati u Velikoj vijećnici Grada Novske, Trg dr. Franje Tuđmana 2 u Novskoj.

Zapisnik s javnog izlaganja i popis prisutnih nalazi su u prilogu (Prilog 4.) i sastavni je dio ovog Izvješća.

Mišljenja, prijedlozi i primjedbe na Prijedlog II. Izmjena i dopuna Plana mogla su se upisati u Knjigu primjedbi ili dostaviti u pisanom obliku na adresu: Grad Novska, Upravni odjel za gospodarstvo, poljoprivredu, komunalni sustav i prostorno uređenje, Trg dr. Franje Tuđmana 2, 44 330 Novska zaključno s 26. rujnom 2018. godine.

U roku navedenom u objavi javne rasprave, na adresu nositelja izrade, očitovanja, primjedbe i prijedloge podnijelo je 10 javnopravnih tijela, pravnih i fizičkih osoba.

Sukladno članku 102. Zakona o prostornom uređenju, odgovorni voditelj u suradnji s nositeljem izrade obradio je mišljenja, prijedloge i primjedbe koje su sudionici javne rasprave dali u roku i pripremio ovo Izvješće na način određen člankom 103. Zakona o prostornom uređenju.

U nastavku se daje tabelarni prikaz pristiglih mišljenja, prijedloga i primjedbi koje su podijeljene prema načinu podnošenja na sljedeći način:

1. Mišljenja, prijedlozi i primjedbe primljene u urudžbeni zapisnik – Tablica 1,

2. Mišljenja, prijedlozi i primjedbe upisane u knjigu primjedbi – Tablica 2,
3. Mišljenja, prijedlozi i primjedbe s javnog izlaganja – Tablica 3.

Za nositelja izrade:

Pročelnik:

Mišo Tusek, dipl. ing. geod.



Za izrađivača:

Odgovorni voditelj:

Azra Suljić d.i.a, ovl. urb.



AZRA SULJIĆ
dipl.ing.arh.
OVLAŠTENA ARHITEKTICA
URBANISTICA
A-U 529



REPUBLIKA HRVATSKA
SISAČKO - MOSLAVAČKA ŽUPANIJA
GRAD NOVSKA
GRADONAČELNIK

/GRAD/

novska
otvorena za
nove poglede



KLASA: 350-02/17-01/5
URBROJ: 2176/04-03-18-19
Novska, 10. rujna 2018.

Na temelju stavka 2. članka 95. Zakona o prostornom uređenju („Narodne novine“ broj: 153/13) i članka 46. Statuta Grada Novske („Službeni vjesnik“ broj: 24/09, 47/10, 29/11, 03/13, 8/13, 39/14, 4/18 i 15/18) Gradonačelnik Grada Novske dana 10. rujna 2018. godine donio je

ZAKLJUČAK O UTVRĐIVANJU PRIJEDLOGA II. IZMJENA I DOPUNA URBANISTIČKOG PLANA UREĐENJA NOVSKE

Članak 1.

Utvrđuje se Prijedlog II. Izmjena i dopuna Urbanističkog plana uređenja Novske (u daljnjem tekstu: Prijedlog Plana) za javnu raspravu.

Članak 2.

Prijedlog Plana za koji se utvrđuje rok javne rasprave sadrži Odredbe za provođenje, Obrazloženje, Sažetak za javnost i Grafički dio.

Članak 3.

Prijedlog Plana upućuje se na javnu raspravu (javni uvid i javno izlaganje). Oglas o javnoj raspravi objaviti će se u dnevnom tisku, na Internet stranicama i oglasnoj ploči Grada Novske, te Internet stranicama Ministarstva graditeljstva i prostornog uređenja.

Članak 4.

Javni uvid trajati će od **19. rujna 2018. godine** zaključno do **26. rujna 2018. godine**, a Prijedlog Plana biti će izložen u holu Gradske vijećnice Grada Novske na Trgu dr. Franje Tuđmana 2, 44 330 Novska svakim radnim danom **od 8:00 do 13:00 sati**.

Članak 5.

Javno izlaganje održati će se u **utorak, 25. rujna 2018. godine** u Velikoj vijećnici Grada Novske s početkom u **12:00 sati**, na Trgu dr. Franje Tuđmana 2, 44 330 Novska.

Članak 6.

Poziv za sudjelovanje u javnoj raspravi uputiti će se javnopravnim tijelima i mjesnim odborima sukladno članku 97. Zakona o prostornom uređenju („Narodne novine“ br: 153/13 i 65/17).

Očitovanje, primjedbe i prijedlozi na Prijedlog Plana za vrijeme trajanja javne rasprave mogu se upisati u Knjigu primjedbi koja je izložena uz Prijedlog Plana, te predati u pisanom obliku u pisarnicu Grada Novske ili poštom zaključno s danom **26. rujnom 2018. godine** na adresu:

Grad Novska, Upravni odjel za gospodarstvo, poljoprivredu, komunalni sustav i prostorno uređenje, Trg dr. Franje Tuđman 2, 44 330 Novska.

Članak 7.

Za provođenje ovog Zaključka te poduzimanje drugih pravnih radnji, sukladno Zakonu o prostornom uređenju („Narodne novine“ broj: 153/13, 65/17), zadužuje se Upravni odjel za gospodarstvo, poljoprivredu, komunalni sustav i prostorno uređenje Grada Novske.

Članak 8.

Ovaj Zaključak stupa na snagu danom donošenja, a objavit će se u Službenom vjesniku.






REPUBLIKA HRVATSKA
SISAČKO - MOSLAVAČKA ŽUPANIJA
GRAD NOVSKA
GRADONAČELNIK

/GRAD/

novska
otvorena za
nove poglede



KLASA: 350-02/17-01/5
URBROJ: 2176/04-03-18-20
Novska, 10. rujna 2018.

Na temelju članka 96. Zakona o prostornom uređenju („Narodne novine“ broj: 153/13 i 65/17) i članka 46. Statuta Grada Novske („Službeni vjesnik“ broj: 24/09, 47/10, 29/11, 03/13, 8/13, 39/14, 4/18 I 15/18) Gradonačelnik Grada Novske objavljuje

JAVNU RASPRAVU O PRIJEDLOGU II. IZMJENA I DOPUNA URBANISTIČKOG PLANA UREĐENJA NOVSKE

1. O utvrđenom Prijedlogu II. Izmjena i dopuna Urbanističkog plana uređenja Novske (u daljnjem tekstu: Prijedlog Plana) provesti će se javna rasprava s organiziranjem javnog uvida i javnog izlaganja,
2. Javna rasprava održati će se u razdoblju od **19. rujna 2018. godine** zaključno do **26. rujna 2018. godine**,
3. Za vrijeme trajanja javne rasprave Prijedloga Plana biti će izložen javnom uvidu u holu Gradske vijećnice Grada Novske na Trgu dr. Franje Tuđmana 2, 44 330 Novska svakim radnim danom **od 8:00 do 13:00 sati**,
4. Javno izlaganje Prijedloga Plana održati će se za sve zainteresirane u **utorak, 25. rujna 2018. godine** u Velikoj vijećnici Grada Novske s početkom u **12:00 sati**,
5. Poziv za sudjelovanje u javnoj raspravi uputiti će se javnopravnim tijelima i mjesnom odboru sukladno članku 97. Zakona o prostornom uređenju („Narodne novine“ br: 153/13 i 65/17),
6. Očitovanje, primjedbe i prijedlozi na Prijedlog Plana za vrijeme trajanja javne rasprave mogu se upisati u Knjigu primjedbi koja je izložena uz Prijedlog Plana, te predati u pisanom obliku u pisarnicu Grada Novske ili poštom zaključno s danom **26. rujnom 2018. godine** na adresu: Grad Novska, Upravni odjel za gospodarstvo, poljoprivredu, komunalni sustavi i prostorno uređenje, Trg dr. Franje Tuđman 2, 44 330 Novska,
7. Primjedbe i prijedlozi koji nisu čitko napisani, potpisani i dostavljani u roku, neće se uzeti u obzir u pripremi Izvješća o javnoj raspravi.



Marin Piletić, prof.



REPUBLIKA HRVATSKA
SISAČKO - MOSLAVAČKA ŽUPANIJA
GRAD NOVSKA

**Upravni odjel za gospodarstvo, poljoprivredu,
komunalni sustav i prostorno uređenje**

Klasa: 350-02/17-01/5

Ur.broj: 2176/04-02-18-21

Novska, 10. rujna 2018.

- Prema dostavnoj listi

Predmet: Posebna obavijest o održavanju javne rasprave o Prijedlogu II. Izmjena i dopuna
Urbanističkog plana uređenja Novske
- dostavlja se,

Poštovani,

u prilogu ovog dopisa dostavljamo vam tekst obavijesti o održavanju javne rasprave o
Prijedlogu II. Izmjena i dopuna Urbanističkog plana uređenja Novske sukladno članku 97.
Zakona o prostornom uređenju („Narodne novine“ broj 153/13).

Osoba za kontakt u ime Grada Novske je Marija Vidaković Jež, viši stručni suradnik
za graditeljstvo i komunalne poslove Upravnog odjela za gospodarstvo, poljoprivredu,
komunalni sustav i prostorno uređenje, tel. 044/691-520 ili e-mail:
marija.vidakovic@novska.hr.

S poštovanjem,

PROČELNIK

Mišo Tušek, dipl.ing.geod.



Prilog:

1. Obavijest o početku javne rasprave o Prijedlogu II. Izmjena i dopuna UPU Novska od
10. rujna 2018. godine (KLASA: 350-02/17-01/5, URBROJ: 2176/04-03-18-20)

Dostaviti:

1. Ministarstvo kulture, Konzervatorski odjel u Sisku, I. Meštrovića 28, Sisak,
2. Ministarstvo kulture, Uprava za zaštitu prirode, Runjaninova 2, Zagreb,
3. Ured državne uprave u SMŽ, Služba za društvene djelatnosti i imovinsko pravne poslove, Ispostava u Novskoj,
4. Državna uprava za zaštitu i spašavanje, Područni ured Sisak, I.K. Sakcinskog 26 Sisak,
5. Ministarstvo unutarnjih poslova, Odjel upravnih, inspekcijskih i poslova zaštite i spašavanja, Inspektorat unutarnjih poslova Sisak, Gajeva 2, Sisak,
6. Hrvatske vode, VGI „Lonja-Strug“, Kr. Zvonimira 97, Novska
7. HP-Hrvatske pošte, Središnja pošta Sisak, Poštanski ured Novska, Trg I.I. Oriovčanina 9, Novska
8. HEP d.d., Distribucijsko područje Križ, Trg sv. Križa 7, Križ
9. HEP - PRIJENOS, Sektor za izgradnju i investicije, Odjel za pripremu izgradnje i izgradnju, Kupska 4, Zagreb
10. HAKOM, Roberta F. Mihanovića 9, Zagreb
11. NOVOKOM d.o.o. „A. Knoppa 1a, Novska
12. Hrvatske šume, Šumarija Novska, Zagrebačka ulica, Novska
13. HŽ Infrastruktura d.o.o., Mihanovićeve 12, Zagreb
14. Hrvatske ceste d.o.o., Središnji ured, Vončinina 3, Zagreb
15. Hrvatske autoceste d.o.o. „Širolina 4, Zagreb,
16. Županijski zavod za prostorno uređenje, SMŽ, Trg bana J. Jelačića 6, Sisak
17. Sisačko-moslavačka županija, Upravni odjel za prostorno uređenje i graditeljstvo, ispostava u Novskoj, Novska
18. Županijska uprava za ceste, Rimska 16, Sisak
19. Plin projekt d.o.o., Alojzija Stepinca 36, Nova Gradiška,
20. Vodovod Novska d.o.o., A. Knoppa 1a, Novska,
21. Pismohrana, ovdje.

- NASLOVNICA**
- NOVOSTI I IZJAVE**
- O MAHA**
- GRADITELJSTVO**
- PROSTORNO UREĐENJE**
- ▶ **Prostorni planovi**
 - ▶ **Informacije o planovima u izradi**
 - ▶ Izvješća o javnim raspravama
 - ▶ Prostorni planovi uređenja gradova i općina
 - ▶ Prostorni planovi županija
 - ▶ Radna zajednica Alpe-Jadrans
 - ▶ Download instalacije Pravilnika za izradu prostornih planova
 - ▶ Sufinanciranje izrade prostornih planova jedinica lokalne ili područne (regionalne) samouprave za 2018. godinu
 - ▶ Propisi iz područja prostornog uređenja
 - ▶ Strategija prostornog uređenja Republike Hrvatske
 - ▶ Program prostornog uređenja Republike Hrvatske
 - ▶ Strategija prostornog razvoja Republike Hrvatske
 - ▶ Suglasnost za obavljanje stručnih poslova prostornog uređenja
 - ▶ Strane osobe koje obavljaju djelatnost prostornog uređenja i gradnje u Republici Hrvatskoj
 - ▶ Preporuka za izradu jedinstvenog opisa zahvata u prostoru za centre za gospodarenje otpadom i eksploatacijska polja čvrstih mineralnih sirovina
 - ▶ Međunarodna suradnja
 - ▶ Program URBACT
 - ▶ Program ESPON
 - ▶ UNI HABITAT
 - ▶ Događanja
- ENERGETSKA UČINKOVITOST**
- EUROPSKI STRUKTURNI I INVESTICIJSKI PROGRAMI**

PROSTORNO UREĐENJE ▶ Prostorni planovi ▶ Informacije o planovima u izradi ▶ Informacije o javnim raspravama ▶


Informacije o javnim raspravama

Temeļjem odredbi Zakona o prostornom uređenju („Narodne novine“, broj 153/13, 65/17.), nositelj izrade prostornih planova dužan je objaviti informaciju o javnoj raspravi o prijedlogu prostornog plana i na mrežnim stranicama Ministarstva graditeljstva i prostornoga uređenja.

Obavijest o javnoj raspravi mora sadržavati: mjesto, datum početka i trajanje javnog uvida u prijedlog prostornog plana, mjesto i datum jednog ili više javnih zlagarja, poziv zainteresiranim osobama za sudjelovanje u javnoj raspravi te rok u kojem se nositelji izrade dostavljaju pisana mišljenja, prijedlozi i primjedbe na prijedlog prostornog plana. Dostavlja se najmanje osam dana prije početka javne rasprave na adresu elektroničke pošte: web@mgipu.hr

Informacije o javnim raspravama:

- ▶ 11.09.2018. - Informacija o javnoj raspravi o prijedlogu III. Izmjena i dopune Prostornog plana uređenja Grada Hrvatske
- ▶ 11.09.2018. - Informacija o javnoj raspravi o prijedlogu II. Izmjena i dopuna Urbanističkog plana uređenja Novske
- ▶ 11.09.2018. - Informacija o javnoj raspravi o prijedlogu Izmjena i dopuna Detaljnog plana uređenja obale Maslinica-luke otvorene za javni promet, Općina Solta
- ▶ 10.09.2018. - Informacija o javnoj raspravi o prijedlogu I. Izmjena i dopuna Prostornog plana Općine Jasenovac
- ▶ 10.09.2018. - Informacija o javnoj raspravi o prijedlogu II. Izmjena i dopuna Prostornog plana uređenja Općine Sunja
- ▶ 10.09.2018. - Informacija o javnoj raspravi o prijedlogu izrade III. Izmjena i dopuna Prostornog plana uređenja Općine Privlaka
- ▶ 10.09.2018. - Informacija o javnoj raspravi o prijedlogu stavljanja izvan snage Detaljnog plana uređenja Starijak, Grad Dugo Selo
- ▶ 10.09.2018. - Informacija o javnoj raspravi o prijedlogu II. Izmjena i dopune Prostornog plana uređenja Općine Drežnje
- ▶ 07.09.2018. - Informacija o javnoj raspravi o prijedlogu Izmjena i dopuna Urbanističkog plana uređenja 'Gračašćanska-Cankarova-Ulica Baruna Filipovića', Zagreb
- ▶ 07.09.2018. - Informacija o ponovnoj javnoj raspravi o prijedlogu V. Izmjena i dopuna Prostornog plana uređenja Općine Lovnac
- ▶ 04.09.2018. - Informacija o javnoj raspravi o prijedlogu Urbanističkog plana uređenja građevinskog područja naselja Pločni - UPU 4, Općina Bronići-Vetrenjevo
- ▶ 04.09.2018. - Informacija o javnoj raspravi o prijedlogu urbanističkog plana uređenja gospodarsko-proizvodne zone Karlovac 2 u Kruševu - UPU 44, Grad Obrovac
- ▶ 04.09.2018. - Informacija o javnoj raspravi o prijedlogu Urbanističkog plana uređenja gospodarsko-proizvodne zone Karlovac 1 u Kruševu - UPU 43, Grad Obrovac



KLASA: 350-02/17-01/4
URBROJ: 2176/04-03-18-29
Novska, 10. rujna 2018.

Na temelju članka 96. Zakona o prostornom uređenju („Narodne novine“ broj: 153/13 i 65/17) i članka 46. Statuta Grada Novske („Službeni vjesnik“ broj: 24/09, 47/10, 29/11, 39/14, 03/13, 08/13, 4/18 i 15/18) Gradonačelnik Grada Novske objavljuje

**JAVNU RASPRAVU
O PRIJEDLOGU III. IZMJENA I DOPUNA PROSTORNOG
PLANA UREĐENJA GRADA NOVSKE**

1. O utvrđenom Prijedlogu III. Izmjena i dopuna Prostornog plana uređenja Grada Novske (u daljnjem tekstu: Prijedlog Plana) provesti će se javna rasprava s organiziranjem javnog uvida i javnog izlaganja.
2. Javna rasprava održati će se u razdoblju od **19. rujna 2018. godine** zaključno do **26. rujna 2018. godine**,
3. Za vrijeme trajanja javne rasprave Prijedloga Plana biti će izložen javnom uvidu u holu Gradske vijećnice Grada Novske na Trgu dr. Franje Tuđmana 2, 44 330 Novska svakim radnim danom od **8:00 do 13:00 sati**,
4. Javno izlaganje Prijedloga Plana održati će se za sve zainteresirane u **utorak, 25. rujna 2018. godine** u Velikoj vijećnici Grada Novske s početkom u **11:00 sati**,
5. Poziv za sudjelovanje u javnoj raspravi uputiti će se javnopravnim tijelima i mjesnim odborima sukladno članku 97. Zakona o prostornom uređenju („Narodne novine“ br.: 153/13 i 65/17).
6. Očitovanje, primjedbe i prijedlozi na Prijedlog Plana za vrijeme trajanja javne rasprave mogu se upisati u Knjigu primjedbi koja je izložena uz Prijedlog Plana, te predati u pisanom obliku u pisarnicu Grada Novske ili poštom zaključno s danom **26. rujnom 2018. godine** na adresu: Grad Novska, Upravni odjel za gospodarstvo, poljoprivredu, komunalni sustav i prostorno uređenje, Trg dr. Franje Tuđman 2, 44 330 Novska,
7. Primjedbe i prijedlozi koji nisu čitko napisani, potpisani i dostavljani u roku, neće se uzeti u obzir u pripremi Izvješća o javnoj raspravi.

**GRADONAČELNIK
Marin Piletić, prof.**

KLASA: 350-02/17-01/5
URBROJ: 2176/04-03-18-20
Novska, 10. rujna 2018.

Na temelju članka 96. Zakona o prostornom uređenju („Narodne novine“ broj: 153/13 i 65/17) i članka 46. Statuta Grada Novske („Službeni vjesnik“ broj: 24/09, 47/10, 29/11, 03/13, 8/13, 39/14, 4/18 i 15/18) Gradonačelnik Grada Novske objavljuje

**JAVNU RASPRAVU
O PRIJEDLOGU II. IZMJENA I DOPUNA URBANISTIČKOG
PLANA UREĐENJA NOVSKE**

1. O utvrđenom Prijedlogu II. Izmjena i dopuna Urbanističkog plana uređenja Novske (u daljnjem tekstu: Prijedlog Plana) provesti će se javna rasprava s organiziranjem javnog uvida i javnog izlaganja,
2. Javna rasprava održati će se u razdoblju od **19. rujna 2018. godine** zaključno do **26. rujna 2018. godine**,
3. Za vrijeme trajanja javne rasprave Prijedloga Plana biti će izložen javnom uvidu u holu Gradske vijećnice Grada Novske na Trgu dr. Franje Tuđmana 2, 44 330 Novska svakim radnim danom od **8:00 do 13:00 sati**,
4. Javno izlaganje Prijedloga Plana održati će se za sve zainteresirane u **utorak, 25. rujna 2018. godine** u Velikoj vijećnici Grada Novske s početkom u **12:00 sati**,
5. Poziv za sudjelovanje u javnoj raspravi uputiti će se javnopravnim tijelima i mjesnom odboru sukladno članku 97. Zakona o prostornom uređenju („Narodne novine“ br.: 153/13 i 65/17).
6. Očitovanje, primjedbe i prijedlozi na Prijedlog Plana za vrijeme trajanja javne rasprave mogu se upisati u Knjigu primjedbi koja je izložena uz Prijedlog Plana, te predati u pisanom obliku u pisarnicu Grada Novske ili poštom zaključno s danom **26. rujnom 2018. godine** na adresu: Grad Novska, Upravni odjel za gospodarstvo, poljoprivredu, komunalni sustav i prostorno uređenje, Trg dr. Franje Tuđman 2, 44 330 Novska,
7. Primjedbe i prijedlozi koji nisu čitko napisani, potpisani i dostavljani u roku, neće se uzeti u obzir u pripremi Izvješća o javnoj raspravi.

**GRADONAČELNIK
Marin Piletić, prof.**

Njihovi nadležni navodno nisu znali za višegodišnju vezu jer su je oboje vješto skrivali. Kad je Novak otvorio bolovanje, u policiji su zaključili da ne mora odmah vratiti pištolj jer je bio psihički zdrav. U travnju 2016. izdano mu je i liječničko rješenje o nesposobnosti za obavljanje službe, no ni tada mu nitko nije oduzeo pištolj. Dva mjeseca poslije ubio je dvije žene. U optužnici ga se tereti da je u stanju nebrojivosti iz osвете ispalio više hitaca u Božicu jer je željela prekinuti vezu. Potom je otvorio vrata automobila s vozačke strane i ispalio više hitaca u njezinu nećaknju. Sve je to sa stražnjeg sjedišta gledao Andrejin petogodišnji sin, dijete s posebnim potrebama i sa stopostotnim invaliditetom, o kojem su skrb preuzeli djed i baka. Novaku (48) je određen prisilni smještaj u psihijatrijsku ustanovu. – Rješenjem Županijskog suda u Zagrebu od 8. siječnja 2018. optuženiku je priduljen prisilni smještaj u Klinici za psihijatriju Vrapče u trajanju do jedne godine – kaže Igor Pavlic, glasnogovornik Županijskog suda u Varaždinu. Troje vještaka utvrdilo je da Novak boluje od oblika shizofrenije koji je teško prepoznati.



U Božicu Mustać, s kojom je bio u ljubavnoj vezi Novak je u stanju nebrojivosti iz osвете ispalio više hitaca u ŽGANEC BOGULJA/PIXSELL

Grad Novska - Službene stranice: X +
 ← ↻ ↻ Nije sigurno | novska.hr/hr/
 📱 Aplikacije Google 📄 JAVNA BAŠTINA

📄 Boporal 📄 Predmeti u postupku 📄 Posjeta | NOVIČKI 📄 Zvečica za predstava 📄 Uvedba z. pravilnik 📄 Z. Zakon o zaštiti kogr. 📄 DINAZ 📄 me2 - map, video, ... 📄 GIS Novska 📄 Informacije o sustavu 📄 Kalendar

📄 EUROPSKI FOND ZA RURALNI RAZVOJ

🇪🇺 **Rekonstrukcija nerazvratane ceste u Staroj Subotici**
 OAL 3141 3145 3244
 PROGRAM RURALNOG RAZVOJA RH 2014-2020
 Udele za financiranje: 95% EU, 5% GR
 Europe potpuno uređeno, uz podršku iz EFRR-a
 Europe ulazi u ruralna područja

🇪🇺 **Europski poljoprivredni fond za ruralni razvoj**

Važne obavijesti

21.9.2018
JAVNI NATJEČAJ ZA PRODAJU NEIZGRABENOG GRAĐEVINSKOG ZEMLJIŠTA U PODUZETNIČKOJ ZONI NOVSKA

21.9.2018
JAVNI NATJEČAJ ZA PRODAJU NEKRETNINA U VLASNIŠTVU GRADA NOVSKA

19.9.2018
JAVNI POZIV za predlaganje programa i projekata koje će provoditi udruge u 2018. godini

19.9.2018
JAVNA RASPRAVA O PRIJEDLOGU III. IZMJENA I DOPUNA PROSTORNOG PLANA UREĐENJA GRADA NOVSKA

19.9.2018
JAVNA RASPRAVA O PRIJEDLOGU II. IZMJENA I DOPUNA URBANISTIČKOG PLANA UREĐENJA GRADA NOVSKA

19.9.2018
Akcija Dobrovoljnog darivanja krvi

19.9.2018
Okrugli stol o tradicijskom ribolovu u Parku prirode Lonjsko polje

17.9.2018
Dječji vrtić „Radost“ - stjecanje znanja o engleskom jeziku kroz igru uz aplikacije za lakše učenje

14.9.2018
Spomen na poginule mještane i branitelje Starog Grabovca

13.9.2018
NOVSKA SE PRIDRUŽILA GLOBALNOM POKRETU - WORLD CLEANUP DAY (14.9.)

GRADSKO KLIZALIŠTE NOVSKA

NOVI JANSKO JEZERO
 DVAJEDRO IZ OBLASTI IZ OBLASTI IZ OBLASTI

NOVSKA 2016
 MARKA DOBRO

GIS
 Prostorni informacijski sustav

17.9.



REPUBLIKA HRVATSKA
SISAČKO - MOSLAVAČKA ŽUPANIJA
GRAD NOVSKA

**Upravni odjel za gospodarstvo, poljoprivredu,
komunalni sustav i prostorno uređenje**

KLASA: 350-02/17-01/5

URBROJ: 2176/04-02-18-24

Novska, 27. rujna 2018.

ZAPISNIK
**s javnog izlaganja o Prijedlogu II. Izmjena i dopuna Urbanističkog plana
uređenja Grada Novske**

Javno izlaganje o Prijedlogu II. Izmjena i dopuna UPUG Novske (u daljnjem tekstu Plan) održano je u utorak, 25. rujna 2018. godine s početkom u 12:20 sati u Velikoj vijećnici Grada Novske, Trg dr. Franje Tuđmana 2, 44 330 Novska.

Javni uvid koji je započeo 19. rujna 2018. godine, traje do 26. rujna 2018. godine do kada se na navedeni prijedlog mogu davati primjedbe i prijedlozi.

Javnom izlaganju nazočni su predstavnici javnopravnih tijela i fizičke osobe zainteresirane za izmjene i dopune ovog Plana, te su se upisale u listu nazočnih osoba koja je sastavni dio ovog Zapisnika.

Javno izlaganje ovog Plana otvorio je Siniša Kesić, dogradonačelnik Grada Novske, te pozdravlja sve nazočne i ukratko obrazlaže tijek postupka izmjena i dopuna Plana.

Nakon uvodne riječi i kratkog obrazloženja Plana detaljnije pojašnjenje ovih izmjena i dopuna plana dala je gđa. Azra Suljić, dipl.ing.arh. kao predstavnik izrađivača plana i ureda „ASK Atelier“ d.o.o. iz Zagreba.

Nakon ovog izlaganja otvorena je rasprava po izmjenama i dopunama Plana u koju su se uključili sljedeći predstavnici javnopravnih tijela i fizičke osobe s komentarima i primjedbama:

1. Županijski zavod za prostorno uređenje
- predlaže prikupljanje podataka o klizištima i slanje njima jer imaju bazu podataka, te postavlja pitanje jesu li klizišta samo isključena ili je stavljeno u posebne uvjete korištenja.

2. Drago Kaurinović
- predlaže prenamjenu tri katastarske čestice u k.o. Brestača u turističku namjenu.

Na kraju izlaganja naglašeno je da se svi građani, pravni subjekti i nadležna tijela mogu do 26. rujna 2018. godine, do kad traje javni uvid u ove izmjene i dopune Plana, izvršiti uvid u isti i staviti svoje primjedbe i prijedloge.

Javno izlaganje Plana završeno je u 12:35 sati.

Zapisnik vodila:

Marija Vidaković Jež, struč.spec.ing.aedif.



REPUBLIKA HRVATSKA
SISAČKO - MOSLAVAČKA ŽUPANIJA
GRAD NOVSKA

Upravni odjel za gospodarstvo, poljoprivredu,
komunalni sustav i prostorno planiranje

Novska, 25. rujna 2018. godine

POPIS NAZOČNIH OSOBA
NA JAVNOM IZLAGANJU U POSTUPKU IZRADE II. IZMJENA I DOPUNA URBANISTIČKOG PLANA UREĐENJA
GRADA NOVSKE









Red br.	Ime i prezime	Javnopravno tijelo	Kontakt (tel/mob/e-mail)	Potpis
1.	Miro Tošić	Grad Novska	058-648 258 miso.tosek@novska.hr	
2.	ANA KEMJ-VAKLOVIĆ	INA d.d. Jednoličnice i protiv. netle i plusa	098 924-857 ano.kemj-vaklovic@ina.hr	
3.	Željko Vrećac	—	058 214 802 zeeljko.vrejac@ina.hr	
4.	Števan Tutić	Grad Novska	ina@novska.hr	

Tel. (044) 691-505

Trg dr. Franje Tuđmana 2
44330 NOVSKA

Fax. (044) 691-518

GRAD NOVSKA

5.	ANA JIŠKA KRACIĆ	HEP D.O.O. CENTRA KRČIĆ	ana.jiskakracic@hep.hr	
6.	BORIS KOSTANUREVIĆ	HEP ODS ELEKTRA KRČIĆ	boris.kostanurevic@hep.hr 012887-521	
7.	JADRANKO MARINKOVIĆ	VODOVOD HOUKINA D.O.O.	jadranko.marinkovic@vodovod-novska.hr	
8.	ANKICA STIPANOVIĆ	UD za prostorno uređenje, graditeljstvo i zaštitu okolisa SMŽ, Ispostava Novska	044-600-545 ankica.stipanovic@smz.hr	
9.	EDO TOMIĆ	- 11 -	edo.tomic@svz.hr	
10.	DRAGO KAURIČIĆ			
11.	AZEA SOPIĆ	IZOZAVNAE ASKE MEZUR D.O.O.	014873883 aska.stelner@ask.hr	
12.	MARIJA VIDAKOVIĆ JEŽU	GRAD NOVSKA	098374196 marija.vidakovic@novska.hr	
13.				
14.				

GRAD NOVSKA

redni broj	PODNOŠITELJ	datum primitika	SAŽETAK PRIMJEDBE	OBRAZLOŽENJE-ODGOVOR	primjedlog zaključka
Uruđbeni zapisnik					
1.	GRADA NOVSKA Upravno odjel za gospodarstvo, poljoprivredu, komunalni sustav i prostorno uređenje Trg F. Tuđmana 2 Novska	26.09.2018.	1. Zahtjev za ukidanjem koeficijenta izgrađenosti koji se odnosi na hotel Knopp (k.č. 1190/2, 1190/3, 1190/4, 1190/2 i 1190/6 k.o. Novska). 2. Zahtjev za prenamjenom k.č. 1184 k.o. Novska iz javne i društvene namjene potrebno je prenamjeniti u zonu Javne prometne površine. 3. Zahtjev da se k.č. 1030 k.o. Novska prenamijeni u javnu i društvenu namjenu (prostor stare tržnice), radi izgradnje nove Katoličke osnovne škole.	1. Primjedba se prihvaća. 2. Primjedba se prihvaća. 3. Primjedba se prihvaća.	PRIMJEDBA SE PRIHVAĆA
2.	DARKO JOSIĆ Novska	26.09.2018.	Zahtjev za izmjenom minimalne širine građevne čestice sa 16 metara na 14 metara za zonu M2.	Primjedba se prihvaća.	PRIMJEDBA SE PRIHVAĆA
3.	OSNOVNA ŠKOLA NOVSKA Trg F. Tuđmana Novska	24.09.2018.	1. Zahtjev za prenamjenom školskog igrališta Osnovne škole Novska u sportsko-rekreacijsku namjenu.	Primjedba se prihvaća.	PRIMJEDBA SE PRIHVAĆA
4.	DRŽAVNA UPRAVA ZA ZAŠTITU I SPAŠAVANJE PODRUČNI URED ZA ZAŠTITU I SPAŠAVANJE SISAK	14.09.2018.	Zahtjev za uvrštavanjem u Plan 'Zahtjeva zaštite i spašavanja u dokumentima prostornog uređenja za Grad Novsku' iz 'Procjene ugroženosti stanovništva, materijalnih i kulturnih dobara i okoliša od katastrofa i velikih nesreća za područje Grada Novske'.	Primjedba se prihvaća.	PRIMJEDBA SE PRIHVAĆA
5.	R. F. Mihanovića 9 Zagreb	24.09.2018.	Potvrđuje se da ne postoje primjedbe na Plan.	Nije primjedba na Plan.	
6.	VLADO KATAVIĆ Novska	20.09.2018.	Zahtjev da se ukine proširenje ceste sa k.č. 1484 k.o. Novska te izmjesti na k.č. 1525/1 i 1614 k.o. Novska.	Primjedba se djelomično prihvaća. Korigiran je koridor prometnice tako da se okretišta nalazi na kraju k.č. 1484 k.o. Novska.	PRIMJEDBA SE DJELOMIČNO PRIHVAĆA

redni broj	PODNOŠITELJ	datum primitka	SAŽETAK PRIMJEDBE	OBRAZLOŽENJE-ODGOVOR	prijedlog zaključka
Knjiga primjedbi					
1.	LJUBO MARKIĆ Novska	24.9.2018.	Zahtjev za prenamjenu k.č. 4011 i 4012 k.o. Novska za mogućnost uređenja poligona za autoškolu u dužini 100 m i širini 10m..	Primjedba se ne prihvaća. Predmetne čestice se nalaze u zoni zaštitnog zelenila te ovakvu namjenu nije moguće organizirati u predmetnoj namjeni	PRIMJEDBA SE NE PRIHVACA
2.	LJUBO MARKIĆ Novska	24.9.2018.	Zahtjev za prenamjenu k.č. 2326 k.o. Novska iz namjene javne zelene površine Z1, u stambenu namjenu S1.	Primjedba se prihvaća.	PRIMJEDBA SE PRIHVACA

redni broj	PODNOŠITELJ	datum primitka	SAŽETAK PRIMJEDBE	OBRAZLOŽENJE-ODGOVOR	prijedlog zaključka
Zapisnik s javne rasprave					
1.	ZAVOD ZA PROSTORNO UREĐENJE SISACKO-MOSLAVAČKE ŽUPANIJE Trg bana J. Jelačića 6 Sisak	26.09.2018.	Zahijev za prikupljanjem podataka o klizištima i dostava informacija za bazu podataka o klizištima.	Nije primjedba na Plan.	
2.	DRAGO KAURINOVIĆ Novska	26.09.2018.	Zahijev za prenamjenom čestica u k.o. Brestača u turističku namjenu.	Nisu navedene čestice za koje se traži prenamjena.	PRIMJEDBA SE NE PRIHVAĆA

4. UTVRĐIVANJE KONAČNOG PRIJEDLOGA



REPUBLIKA HRVATSKA
SISAČKO - MOSLAVAČKA ŽUPANIJA
GRAD NOVSKA
GRADONAČELNIK

KLASA: 350-02/17-01/5
URBROJ: 2176/04-03-18-28
Novska, 10. listopada 2018.

Na temelju članka 105. Zakona o prostornom uređenju („Narodne novine“ broj: 153/13 i 65/17) i članka 46. Statuta Grada Novske („Službeni vjesnik“ broj: 24/09, 47/10, 29/11, 39/14, 03/13, 08/13, 4/18 i 15/18) Gradonačelnik Grada Novske dana 10. listopada 2018. godine donio je

**ZAKLJUČAK
O UTVRĐIVANJU KONAČNOG PRIJEDLOGA II. IZMJENA I DOPUNA
URBANISTIČKOG PLANA UREĐENJA GRADA NOVSKE**

Članak I.

Na temelju Nacrta konačnog prijedloga II. Izmjena i dopuna Urbanističkog plana uređenja Grada Novske i Izvešća o provedenoj Javnoj raspravi, utvrđuje se Konačni prijedlog II. Izmjena i dopuna Urbanističkog plana uređenja Grada Novske, izrađen od tvrtke „Ask Atelier“ d.o.o. iz Zagreba, Trg Nikole Šubić Zrinskog 17.

Članak II.

Konačni prijedlog III. Izmjena i dopuna Prostornog plana uređenja Grada Novske sastoji se od tekstualnog i grafičkog dijela.

Članak III.

Ovlašćuje se Upravni odjel za gospodarstvo, poljoprivredu, komunalni sustav i prostorno uređenje da sukladno članku 106. Zakona o prostornom uređenju („Narodne novine“ broj: 153/13 i 65/17) prije upućivanja Plana predstavničkom tijelu na donošenje dostavi sudionicima javne rasprave pisanu obavijest o tome s obrazloženjem o razlozima neprihvatanja odnosno djelomičnog prihvatanja njihovih prijedloga i primjedbi.

Članak IV.

Ovaj Zaključak stupa na snagu danom donošenja i objavit će se u „Službenom glasniku“ Grada Novske.



5. EVIDENCIJA POSTUPKA IZRADE PLANA

Evidencija postupka izrade izmjena i dopuna Urbanističkog plana uređenja Grada Novske

Odluka, objava odluke i zahtjevi za izradu prostornog plana	Zaključak Gradonačelnika – Utvrđivanje prijedloga Odluke o izradi	
	6. sjednica Gradskog vijeća – Donošenje Odluke o izradi II. izmjena i dopuna Urbanističkog plana uređenja Grada Novske	07. prosinca 2017.
	„Službeni glasnik Grada Novske“ , broj 57/17 objava Odluke o izradi II. izmjena i dopuna Urbanističkog plana uređenja Grada Novske	08. prosinca 2017.
	Dostava Odluke o izradi II. Izmjena i dopuna UPU Grada Novske Zavodu za prostorno uređenje Sisačko – moslavačke županije	05. siječnja 2018.
	SMŽ - obavijest o donošenju Odluke o izradi II. Izmjena i dopuna UPU Grada Novske	05. siječnja 2018.
	www.mgipu.hr – Obavijest o donošenju Odluke o izradi II. Izmjena i dopuna UPU Grada Novske	05. siječnja 2018.
	Dostava Odluke o izradi II. Izmjena i dopuna UPU Grada Novske Hrvatskom zavodu za prostorni razvoj	09. siječnja 2018.
	www.novska.hr - objava o donošenju Odluke o izradi II. Izmjena i dopuna UPU Grada Novske	25. siječnja 2018.
	Poziv za dostavu zahtjeva za izradu plana – prema Odluci o izradi	
	na POZIV odgovor - Ministarstvo kulture, Konzervatorski odjel u Sisku	NISU SE OČITOVALI
	na POZIV odgovor - Ministarstvo kulture, Uprava za zaštitu prirode	15. srpnja 2016.
	na POZIV odgovor – Ured državne uprave SMŽ, Služba za društvene djelatnosti i imovinsko pravne poslove, Ispostava u Novskoj	11. srpnja 2016
	na POZIV odgovor – Državna uprava za zaštitu i spašavanje, Područni ured Sisak	NISU SE OČITOVALI
	na POZIV odgovor – Ministarstvo unutarnjih poslova, Odjel upravnih, inspekcijskih i poslova zaštite i spašavanja, Inspektorat unutarnjih poslova Sisak	19. siječnja 2018.
	na POZIV odgovor – Hrvatske vode, VGI „Lonja-Strug“, Novska	NISU SE OČITOVALI
	na POZIV odgovor – HP, Poštanski ured Novska	NISU SE OČITOVALI
	na POZIV odgovor – HEP d.d. Križ	23. siječnja 2018.
	na POZIV odgovor – HEP – PRIJENOS, Sektor za izgradnju i investicije, Zagreb	NISU SE OČITOVALI
	na POZIV odgovor – HAKOM	22. siječnja 2018.
	na POZIV odgovor - NOVOKOM d.o.o.	NISU SE OČITOVALE
	na POZIV odgovor – Hrvatske šume, Šumarija Novska	NISU SE OČITOVALI
	na POZIV odgovor - HŽ Infrastruktura d.o.o., Zagreb	01. veljače 2018.
	na POZIV odgovor – Hrvatske ceste d.o.o., Zagreb	NISU SE OČITOVALI
	na POZIV odgovor - Hrvatske autoceste, Zagreb	17. siječnja 2018.
	na POZIV odgovor – Županijski zavod za prostorno uređenje, Sisak	NISU SE OČITOVALI
	na POZIV odgovor - SMŽ, Upravni odjel za prostorno uređenje i graditeljstvo, Novska	NISU SE OČITOVALI
na POZIV odgovor – Županijska uprava za ceste, Sisak	NISU SE OČITOVALI	
na POZIV odgovor – Plin projekt d.o.o., Nova Gradiška	NISU SE OČITOVALI	
na POZIV odgovor – Vodovod Novska d.o.o.	22. siječnja 2018.	
Javna rasprava od čl. 94.-102. Zakona o prostornom uređenju	Zaključak Gradonačelnika o utvrđivanju Prijedloga plana za javnu raspravu	10. rujna 2018.
	Posebna obavijest za Javnu raspravu javnopravnim tijelima iz Odluke o izradi i Mjesnom odboru na području obuhvata prijedloga UPUG Novske	10. rujna 2018.
	www.novska.hr – objava Javne rasprave	11. rujna 2018.
	www.mgipu.hr – objava Javne rasprave	11. rujna 2018.
	Objava u „Večernjem listu“	12. rujna 2018.
	na POZIV odgovor - Ministarstvo kulture, Konzervatorski odjel u Sisku	NISU SUDJELOVALI
	na POZIV odgovor - Ministarstvo kulture, Uprava za zaštitu prirode	NISU SUDJELOVALI
	na POZIV odgovor – Ured državne uprave SMŽ, Služba za društvene djelatnosti i imovinsko pravne poslove, Ispostava u Novskoj	NISU SUDJELOVALI

na POZIV odgovor – Državna uprava za zaštitu i spašavanje, Područni ured Sisak	NISU SUDJELOVALI
na POZIV odgovor – Ministarstvo unutarnjih poslova, Odjel upravnih, inspekcijskih i poslova zaštite i spašavanja, Inspektorat unutarnjih poslova Sisak	NISU SUDJELOVALI
na POZIV odgovor – Hrvatske vode, VGI „Lonja-Strug“, Novska	NISU SUDJELOVALI
na POZIV odgovor – HP, Poštanski ured Novska	NISU SUDJELOVALI
na POZIV odgovor – HEP d.d. Križ	SUDJELOVALI, nema primjedbi
na POZIV odgovor – HEP – PRIJENOS, Sektor za izgradnju i investicije, Zagreb	NISU SUDJELOVALI
na POZIV odgovor – HAKOM	24. rujna 2018.
na POZIV odgovor – NOVOKOM d.o.o.	NISU SUDJELOVALI
na POZIV odgovor – Hrvatske šume, Šumarija Novska	SUDJELOVALI, nema primjedbi
na POZIV odgovor – HŽ Infrastruktura d.o.o., Zagreb	NISU SUDJELOVALI
na POZIV odgovor – Hrvatske ceste d.o.o., Zagreb	NISU SUDJELOVALI
na POZIV odgovor – Hrvatske autoceste, Zagreb	NISU SUDJELOVALI
na POZIV odgovor – Županijski zavod za prostorno uređenje, Sisak	SUDJELOVALI, nema primjedbi
na POZIV odgovor – SMŽ, Upravni odjel za prostorno uređenje i graditeljstvo, Novska	NISU SUDJELOVALI
na POZIV odgovor – Županijska uprava za ceste, Sisak	NISU SUDJELOVALI
na POZIV odgovor – Plin projekt d.o.o., Nova Gradiška	NISU SUDJELOVALI
na POZIV odgovor – Vodovod Novska d.o.o.	SUDJELOVALI, nema primjedbi
Javno izlaganje o prijedlogu II. izmjena i dopuna Urbanističkog plana uređenja Grada Novske (u sklopu javnog uvida)	25. rujna 2018.
Zapisnik o provedenoj Javnoj raspravi	27. rujna 2018.
Izvješće o provedenoj Javnoj raspravi	9. listopada 2018.
Zaključak o utvrđivanju konačnog prijedloga II. izmjena i dopuna Urbanističkog plana uređenja Grada Novske	10. listopada 2018.
Obavijest sudionicima Javne rasprave	11. listopada 2018.
Općinsko vijeće – Odluka o donošenju	23. listopada 2018.
Objava Odluke o donošenju u 'Službenom vjesniku' Grada Novske	24. listopada 2018.

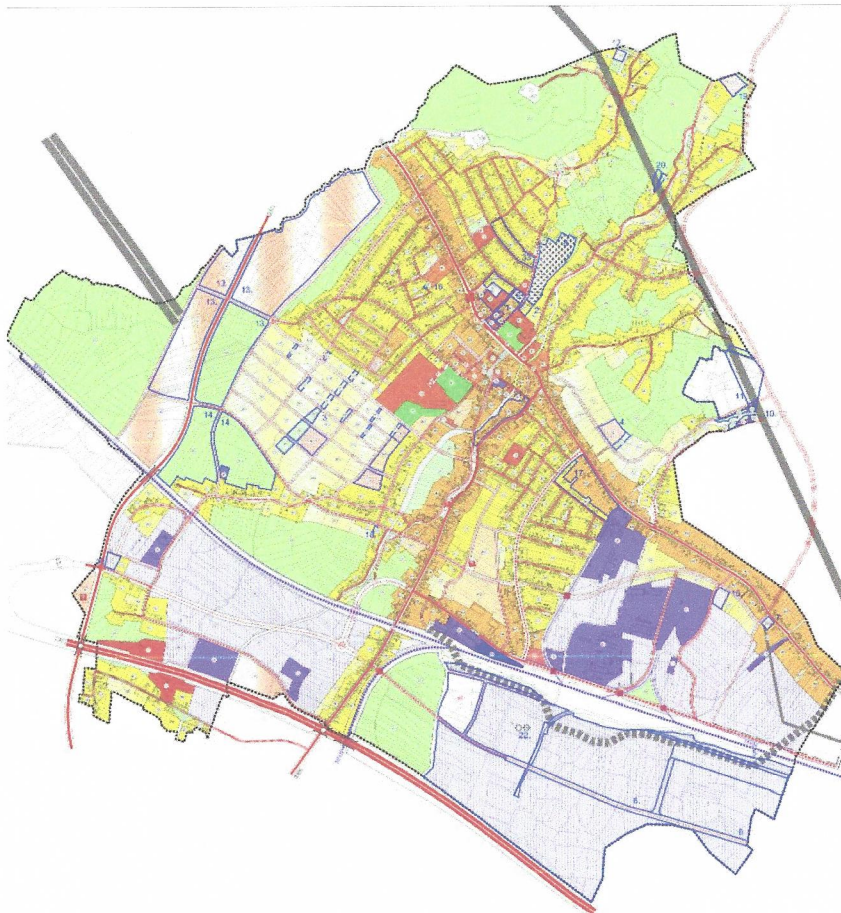
Evidencija postupka ocjene o potrebi strateške procjene utjecaja Urbanističkog plana uređenja Grada Novske na okoliš

Postupak ocjene o potrebi strateške procjene utjecaja Plana na okoliš	Sisačko – moslavačka županija, Upravni odjel za prostorno uređenje, graditeljstvo i zaštitu okoliša, mišljenje, traži se	16. veljače 2018.	
	Sisačko – moslavačka županija, Upravni odjel za prostorno uređenje, graditeljstvo i zaštitu okoliša, mišljenje, daje se	02. ožujka 2018.	Poslali 23.02.2018.
	Donošenje ODLUKE O ZAPOČINJANJU POSTUPKA OCJENE O POTREBI STRATEŠKE PROCJENE UTJECAJA NA OKOLIŠ UPU Grada Novske, prema čl. 66. Zakona o zaštiti okoliša (NN 80/13, 153/13 i 78/15) i čl. 21. St. 2. Uredbe o strateškoj procjeni utjecaja strategije, plana i programa na okoliš (NN 64/08 i 3/17)	16.03.2018.	
	Objava ODLUKE O ZAPOČINJANJU POSTUPKA OCJENE O POTREBI STRATEŠKE PROCJENE UTJECAJA NA OKOLIŠ UPU Grada Novske, u „Službenom vjesniku“ broj 10/2018	16.03.2018.	
	ZAHTJEVI za davanje mišljenja o potrebi strateške procjene JPT, prema čl. 66. St. 3. Zakona o zaštiti okoliša („NN“ br. 80/13, 153/13, 78/15 i 12/18) i čl. 21. St. 2. Uredbe o strateškoj procjeni utjecaja strategije, plana i programa na okoliš („NN“ br. 64/08 i 3/17), traže se	22.03.2018.	
	Na POZIV odgovor – Ministarstvo kulture, Konzervatorski odjel u Sisku	NISU SE OČITOVALI	
	Na POZIV odgovor – Ministarstvo kulture, Uprava za zaštitu prirode, Zagreb – Mišljenje o potrebi SPUO i prethodnu ocjenu prihvatljivosti za ekološku mrežu	26.04.2018	
	Na POZIV odgovor – Ured državne uprave u SMŽ, Služba za društvene djelatnosti i imovinsko pravne poslove, Ispostava Novska	NISU SE OČITOVALI	
	Na POZIV odgovor – Državna uprava za zaštitu i spašavanje, Sisak	06.04.2018.	
	Na POZIV odgovor – MUP, Sisak	13.04.2018.	
	Na POZIV odgovor – Hrvatske vode, VGI „Lonja – Strug“, Novska	NISU SE OČITOVALI	
	Na POZIV odgovor – HP, Poštanski ured Novska, Novska	NISU SE OČITOVALI	
	Na POZIV odgovor – HEP d.d., Križ	03.04.2018.	
	Na POZIV odgovor – HEP – PRIJENOS, Sektor za izgradnju i investicije, Zagreb	NISU SE OČITOVALI	
	Na POZIV odgovor – HAKOM, Zagreb	NISU SE OČITOVALI	
	Na POZIV odgovor – NOVOKOM d.o.o., Novska	NISU SE OČITOVALI	
	Na POZIV odgovor – Hrvatske šume, Šumarija Novska	NISU SE OČITOVALI	
	Na POZIV odgovor – HŽ Infra, Zagreb	12.04.2018.	
	Na POZIV odgovor – Hrvatske ceste d.o.o., Zagreb	NISU SE OČITOVALI	
	Na POZIV odgovor – Hrvatske autoceste d.o.o., Zagreb	04.04.2018.	
	Na POZIV odgovor – Županijski zavod za prostorno uređenje, Sisak	16.04.2018.	
	Na POZIV odgovor – SMŽ, Upravni odjel za prostorno uređenje i graditeljstvo, Ispostava u Novskoj	NISU SE OČITOVALI	
	Na POZIV odgovor – Županijska uprava za ceste, Sisak	05.04.2018.	
	Na POZIV odgovor – Plin projekt d.o.o., Nova Gradiška	NISU SE OČITOVALI	
	Na POZIV odgovor – Vodovod Novska d.o.o., Novska	09.04.2018.	
	Nacrt Odluke kojom se utvrđuje da nije potrebno provesti SPUO za UPU Grada Novske	04.06.2018.	
ZAHTJEV za davanje mišljenja na prijedlog Odluke i cjelovitu	03. rujna 2018.		

	dokumentaciju, traži se		
	NA POZIV odgovor – SMŽ, Upravni odjel za prostorno uređenje, graditeljstvo i zaštitu okoliša	13. rujna 2018.	
	ODLUKA kojom se utvrđuje da nije potrebno provesti postupak strateške procjene utjecaja na okoliš za Urbanistički plan uređenja Grada Novske	13. lipnja 2018. godine	

6. SAŽETAK ZA JAVNOST

SAŽETAK ZA JAVNOST



Plan namjene površina s prikazom izmjena

Odlukom o izradi II. izmjena i dopuna Urbanističkog plana uređenja Grada Novske (Službeni vjesnik Grada Novske, br. 57/17) pokreće se postupak izrade II. izmjena i dopuna Urbanističkog plana uređenja Grada Novske (u daljnjem tekstu: Izmjene i dopune UPU-a).

Pravna osnova za izradu i donošenje Izmjena i dopuna UPU-a su odredbe članka 81.-113. Zakona o prostornom uređenju (Narodne novine broj 153/13 i 65/17)

Izrađivač Izmjena i dopuna plana je ASK Atelier d.o.o. iz Zagreba.

Obuhvat Urbanističkog plana uređenja Grada Novska, (u nastavku teksta: Plan) određen je PPUG-om Grada Novska. Područje obuhvaćeno Planom središta Novske zauzima površinu oko 1056 ha, što iznosi cca 60% površine naselja Novska, odnosno cca 3,5% ukupne gradske

površine. Ovim planom obuhvaćeno je građevinsko područje urbanog prostora naselja Novska. Unutar predmetnog područja nalaze se izgrađeni dijelovi gradskog središta te neizgrađene površine koje su Prostornim planom uređenja grada predviđene kao površine za razvoj grada.

RAZLOZI IZMJENA PLANA

- planska obaveza temeljem Odluke o donošenju PPUG-a grada Novska,
- usklađenje sa Zakonom i PPUG Novske (kao što izmjena namjene građevinskih područja, novi koridor gradske obilaznice, korekcija obuhvata starog groblja, redefinicija komunalnih trasa i dr.),
- omogućavanje realizacije planiranih kapitalnih projekta,
- korekcije namjene površina,
- usklađivanje trase koridora komunalne infrastrukture,.

POPIS IZMJENA:

1. KORIŠTENJE I NAMJENA POVRŠINA:

1. prenamjena hotela Knopp u građevinu javne i društvene namjene D, prenamjena zone mješovite u zonu javne i društvene namjene, planiranje novih prometnih koridora,
2. usklađenje sa postojećim stanjem - prenamjena k.č. 1200/3 k.o. Novska iz namjene groblje u stambenu namjenu S1,
3. usklađenje s člankom 80. Zakona u prostornom uređenju (NN153/13) - definiranje površina javne namjene – planiranje zone javne i društvene namjene i javne zelene površine,
4. usklađenje s člankom 80. Zakona u prostornom uređenju (NN153/13) definiranje površina javne namjene – planiranje zone javne i društvene namjene i javne zelene površine,
5. usklađenje s Prostornim planom uređenja Grada Novske, ukidanje kamionskog terminala u poslovnoj zoni Jug i ukidanje planiranih rotora te planiranje nove lokacije,
6. izmjena površine gospodarske namjene poslovne I2, zbog ukidanja dva kružna toka i

7. prenamjena dijela k.č. 2134 i 2132 te k.č. 2133 sve k.o. Novska u površinu infrastrukturnih sustava,
8. izmjena granice obuhvata postojećeg groblja,
9. izmjena granice obuhvata postojećeg groblja
10. izmjena zone zaštitnog zelenila i gradnja mosta i uređivanja parkirališta
11. izdvajanje planiranog groblja izvan obuhvata UPU-a,
12. izmjena namjene, zbog evidentiranja postojećeg spremnika vode.
13. izmjena obuhvata zona poslovne namjene zbog korekcije prometnog koridora
14. ukidanje zone stambene namjene i prenamjena u zaštitne zelene površine
15. prenamjena k.č. 3624/1 u industrijsku namjenu I2
16. prenamjena k.č. 799 k.o. Novska u zonu javne zelene površine Z1
17. prenamjena k.č. 1829/2 u stambenu namjenu S1
18. prenamjena k.č. 2822/4 k.o. Novska u stambenu namjenu S2
19. prenamjena k.č. 64 k.o. Novska u zonu turističke namjene T
20. prenamjena stambene namjene u zonu zaštitnog zelenila Z2 zbog klizišta
21. proširenje zone mješovite namjene M2
22. kompostana u zoni industrijske namjene I2

2.1. PROMETNA MREŽA

1. planiranje kružnog toka u južnom dijelu državne ceste D-47,
2. ukidanje kružnog toka planirane ceste u poslovnoj zoni Jug,
3. ukidanje kružnog toka planirane ceste u poslovnoj zoni Jug,
4. ukidanje pristupne ceste planiranom kamionskom terminalu,
5. ukidanje pristupne ceste koja povezuje kamionski terminal i željezničku prugu,
6. planiranje nove lokacije kamionskog terminala,
7. evidentiranje stanja u prostoru, izmjena planirane glavne gradske ceste u postojeću i
8. evidentiranje stanja u prostoru, izmjena planirane sabirne ceste u postojeću,
9. planiranje nove lokacije kamionskog terminala sa pristupnim cestama
10. planiranje industrijskog kolosijeka kroz industrijsku zonu
11. planiranje mosta i parkirališta za pristup planiranom groblju.
12. preimenovanje željezničkih pruga
13. Planiranje nove prometnice između Zagrebačke ulice, Ulice Adalberta Knoppa i Ulice Antuna Mihanovića
14. korekcija trase planirane prometnice prema poslovnoj zoni zapad

2.2. ELEKTROENERGETSKA I TELEKOMUNIKACIJSKA MREŽA

1. usklađenje sa postojećim stanjem dobivenim od nadležnih službi uključenih u postupak izrade Plana i
2. usklađenje s člankom 80. Zakona o prostornom uređenju (NN153/13 i 65/17), ucrtavanje planiranih vodova komunalne infrastrukture u planirane površine javne namjene

2.3. PLINOVODNA MREŽA

1. usklađenje s člankom 80. Zakona o prostornom uređenju (NN153/13 i 65/17), ucrtavanje planiranih vodova komunalne infrastrukture u planirane površine javne namjene.

2.4. VODOVODNA MREŽA

1. usklađenje s člankom 80. Zakona o prostornom uređenju (NN153/13 i 65/17), ucrtavanje planiranih vodova komunalne infrastrukture u planirane površine javne namjene.

2.5. MREŽA ODVODNJE OTPADNIH VODA

1. usklađenje sa postojećim stanjem dobivenim od nadležnih službi uključenih u proces izrade Plana,
2. usklađenje sa člankom 80. Zakona o prostornom uređenju (NN153/13 i 65/17), ucrtavanje planiranih vodova komunalne infrastrukture u planirane površine javne namjene.

3. UVJETA KORIŠTENJA, UREĐENJA I ZAŠTITE PROSTORA

1. usklađenje sa Zakonom o prostornom uređenju (NN153/13 i 65/17), ukidanje provedbe komasacije zemljišta
2. ukidanje obveze komasacije zemljišta i izmjena zone preparcelacije i
3. korekcija zone kultiviranog krajobraza radi izmjene granice obuhvata UPU-a.
4. Izmjene zone preparcelacije

4. NAČIN I UVJETI GRADNJE - OBLICI KORIŠTENJA PROSTORA

1. usklađenje sa člankom 80. Zakona, ukidanje obveze izrade DPU-a 'Zapad 3' te definiranje oblika korištenja,
2. usklađenje sa člankom 80. Zakona, ukidanje obveze izrade DPU-a 'Zapad 2' te definiranje oblika korištenja,
3. izmjena opisa oznake u legendi, iz 'obuhvata obveze izrade prostornog plana' u 'plan nižeg reda – na snazi',
4. usklađenje sa člankom 80. Zakona, ukidanje obveze izrade DPU-a 'Ulica Tina Ujevića' te definiranje oblika korištenja,
5. usklađenje sa člankom 80., ukidanje obveze izrade DPU-a 'Centar' te definiranje oblika korištenja,
6. usklađenje sa člankom 80. Zakona, ukidanje obveze izrade DPU-a 'Osječka' te definiranje oblika korištenja,
7. usklađenje sa člankom 80. Zakona, ukidanje obveze izrade Detaljnog plana uređenja 'Proširenja groblja',
8. isključuje se obveza izrade DPU-a 'Novo Groblje' zbog izmjene granice obuhvata Plana i
9. usklađenje s grafičkim prikazom 1. Korištenje i namjena površina - izmjena granice oblika korištenja.