

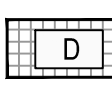

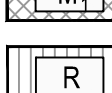
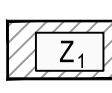
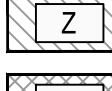




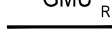
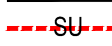






GRANICE	
	GRANICA GRAĐEVINSKOG PODRUČJA
	GRANICA IZGRAĐENOG I NEIZGRAĐENOG GRAĐEVINSKOG PODRUČJA PREMA PPUG GRADA PETRINJE
ZONE I POVRŠINE ZA RAZVOJ I UREĐENJE	
	ZONE I POVRŠINE JAVNE I DRUŠTVENE NAMJENE (D1-vatrogasni dom, D3-osnovna škola, D5-družbeni dom i vatrogasno spremište, D5-apomenik svim ratovima, D7-Crkva Uznesenja Blažene Djevice Marije, gradnja u zelenilu - crkva na otvorenom, D7-zupni dvor s proširenjem, župni vrt)
	ZONE I POVRŠINE GOSPODARSKIH NAMJENA - turističko-ugostiteljske (T1-hotel ,T3- kampiralište)
	ZONE MJESOVITNE NAMJENE (M1 - pretežito stambena)
	ZONA SPORTSKO - REKREACIJSKE NAMJENE (R2-rekreacija,R3- kupalište)
	ZONE I POVRŠINE JAVNOG ZELENILA Z1-javni park, Z3-odmoriste, vrt)
	ZONE ZAŠTITNOG ZELENILA
	ZONE PARKIRALIŠTA (P1, P2, P3)
PROMETNI SUSTAV	
Cestovni promet	
	GLAVNA MJESNA ULICA - DRŽ. CESTA D37 (POSTOJEĆA)
	GLAVNA MJESNA ULICA (PLANIRANA)
	GLAVNA MJESNA ULICA - LOKALNA CESTA LC33040 (REKONSTRUKCIJA)
	SABIRNE ULICE (PLANIRANA)
	OSTALE ULICE
	STAJALIŠTE AUTOBUSA
	KOLNO PJEŠAČKE POVRŠINE (KP)
	PJEŠAČKE POVRŠINE (PP, TRG)

URBANISTIČKI PLAN UREĐENJA NASELJA GORA (UPU-13)

SISAČKO-MOSLAVAČKA ŽUPANIJA GRAD PETRINJA	
Naziv prostornog plana: URBANISTIČKI PLAN UREĐENJA NASELJA GORA (UPU-13)	
Naziv kartografskog prikaza: PROMETNA I LIČNA MREŽA	
Broj kartografskog prikaza: 2.a.	Mjerilo kartografskog prikaza: 1:2000
Odluka Gradskog vijeća Grada Petrinje o izradi Urbanističkog plana naselja Gora (UPU-13) "Službeni vjesnik" br. 05/14	Odluka Gradskog vijeća Grada Petrinje o donošenju Urbanističkog plana naselja Gora (UPU-13) "Službeni vjesnik" br. 32/15
Javna rasprava objavljena je: "Većemji list" od 12.10.2014. god. Ponovna javna rasprava objavljena je: "Većemji list" od 05.05.2015. god.	Javni uvid održan: od: 21.10.2014. god. Ponovni javni uvid održan: od: 14.05.2015. god. do: 25.05.2015. god.
Pečat tijela odgovornog za provođenje javne rasprave:	Osoba odgovorna za provođenje javne rasprave:
M.P.	Vlasta Vuglec dipl. ing. građ.

Pravna osoba koja je izradila plan:	
ULJANIK d.o.o. INŽENJERSKI URED	ULJANIK d.o.o. Mate Bučara 9, Petrinja
Pečat pravne osobe koja je izradila plan:	Odgovorna osoba:
M.P.	Vedran Banaj dipl. ing. građ.
Pečat odgovornog voditelja izrade plana:	Odgovorni voditelj izrade Nacrta prijedloga Urbanističkog plana uređenja naselja Gora (UPU-13):
M.P.	Miroslav Lazvić dipl. ing. arh. ovlašteni arhitekt
Stručni tim u izradi plana:	1. Saša Požar, dipl. prost. plan. 2. Ivica Cestarić, dipl. ing. prom. 3. Tihomir Marković, bacc. ing. arh. med. 4. Petra Vinković, struc. spec. ing. arh. med.
Pečat Gradskog vijeća Grada Petrinje:	Predsjednik Gradskog vijeća Grada Petrinje:
M.P.	Sanja Lovrenović mag.prim.educ.
Istovjetnost ovog Prostornog plana s izvornikom ovjerava:	Pečat nadležnog tijela:
(ime, prezime, potpis)	M.P.

