

TUMAČ ZNAKOVA GRANICE

 GRANICA OBUHVATA UPUa

CESTOVNI PROMET

 SABIRNA ULICA

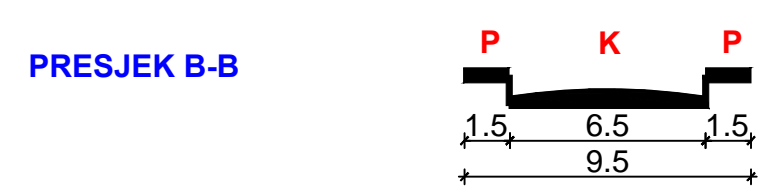
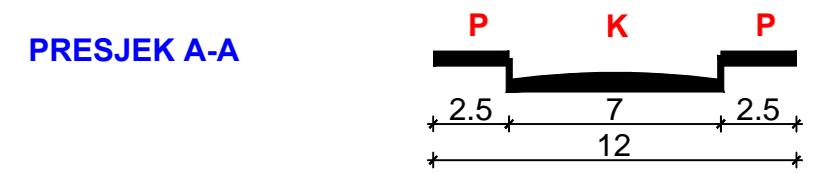
 OSTALE ULICE

 PJEŠAČKE POVRŠINE

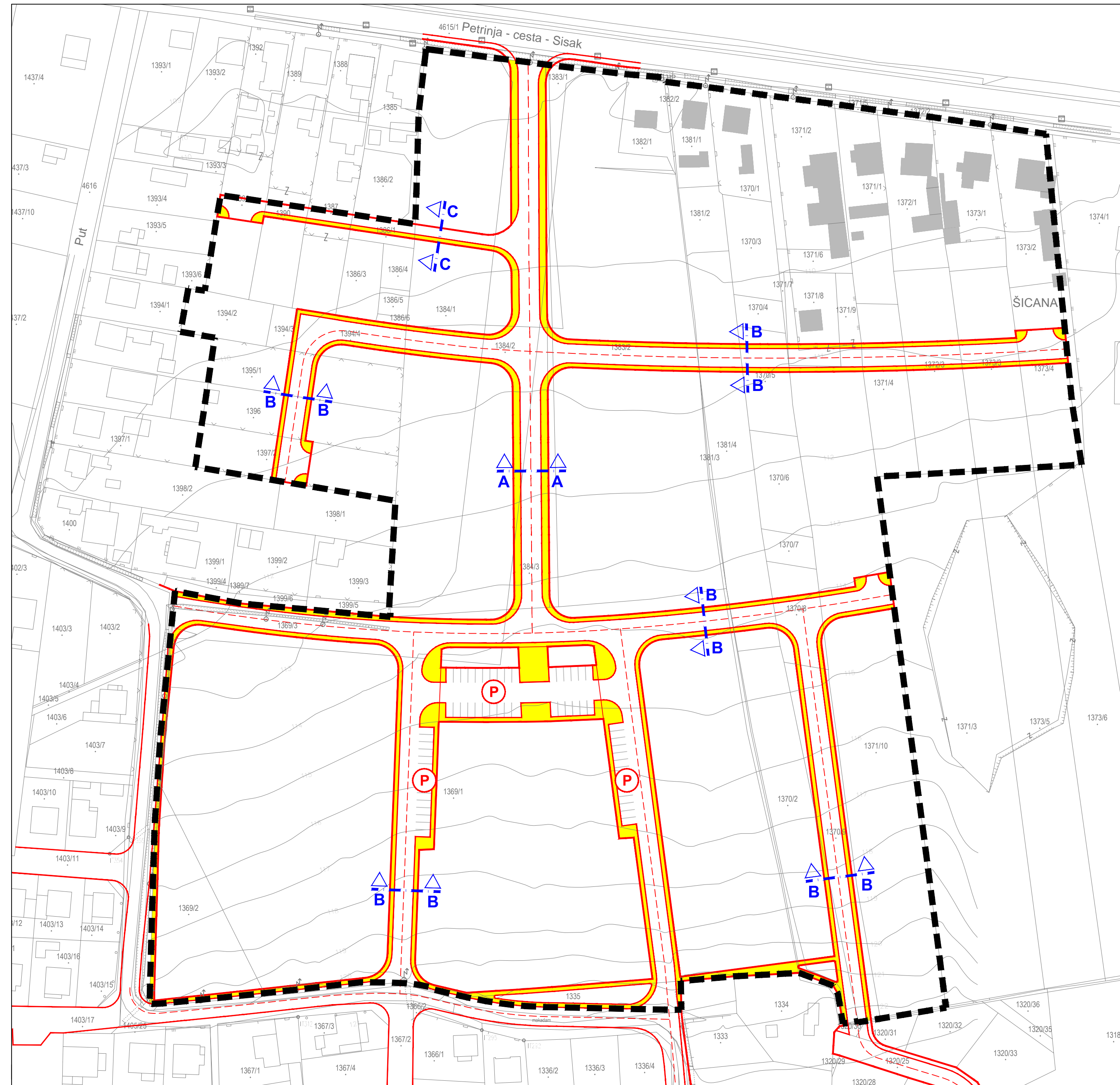
 JAVNO PARKIRALIŠTE


 KARAKTERISTIČNI PROFILI PROMETNICA

KARAKTERISTIČNI PROFILI PROMETNICA MJ 1:250



K kolna površina **P** pješačka površina



SISAČKO - MOSLAVAČKA ŽUPANIJA GRAD PETRINJA	
Naziv prostornog plana: URBANISTIČKI PLAN UREĐENJA "SLATINA" U PETRINJI (UPU-10)	
Naziv kartografskog prikaza: PROMETNA, ULIČNA I KOMUNALNA INFRASTRUKTURNA MREŽA CESTOVNI PROMET	
Broj kartografskog prikaza: 2.A.	Mjerilo kartografskog prikaza: 1 : 1 000
Odluka Gradskog vijeća Grada Petrinje o izradi Urbanističkog plana uređenja "Slatina" (UPU-10): Službeni vjesnik broj 26/12	Odluka Gradskog vijeća Grada Petrinje o donošenju Urbanističkog plana uređenja "Slatina" (UPU-10) Službeni vjesnik broj 02/13
Javna rasprava objavljena je: "Večernji list" od 27. rujna 2012. godine	Javni uvid održan: od: 05. listopada 2012. godine do: 05. studenog 2012. godine
Pečat tijela odgovornog za provođenje javne rasprave: M.P.	Odgovorna osoba za provođenje javne rasprave: Vlasta Vuglec, dipl.ing.grad.
Pravna osoba koja je izradila plan:  CPA CENTAR ZA PROSTORNO UREĐENJE I ARHITEKTURU D.O.O.	
Pečat pravne osobe koja je izradila plan: M.P.	Odgovorna osoba: Tomislav DOLEČKI, dipl.ing.arh.
Pečat odgovornog voditelja izrade plana: M.P.	Odgovorni voditelj izrade Nacrta prijedloga Urbanističkog plana uređenja "Slatina" (UPU-10) Neda KAMINSKI - KIRŠ, dipl.ing.arh. ovlaštena arhitektica
Stručni tim u izradi plana: 1. Neda Kaminski - Kirš, dipl.ing.arh. 2. Tomislav Dolečki, dipl.ing.arh. 3. Dora Dolečki Glasinović, dipl.ing.arh.	4. Petra Igrc, dipl.ing.arh. 5. Maša Mujakić Ojvan, dipl.ing.arh. 6. Zrinka Tadić, dipl.ing.arh. 7. Anka Tomić, dipl.ing.grad.
Pečat Gradskog vijeća Grada Petrinje: M.P.	Predsjednik Gradskog vijeća Grada Petrinje: Darko Dumbović
Istovjetnost prostornog plana s izvornikom ovjerava: (ime, prezime, potpis)	Pečat nadležnog tijela: M.P.