

URBANISTIČKI PLAN UREĐENJA TURISTIČKE ZONE MUSTAFINA KLADA



Nositelj izrade plana: Općina Velika Ludina
sv. Mihaela 37
44316 VELIKA LUDINA

Načelnik: Dražen Pavlović

Stručni izrađivač: Arhitektonski Atelier Deset
d.o.o. za arhitekturu i urbanizam
Hebrangova 18 10000 Zagreb tel 01.48.12.302

Broj plana: 1512

Odgovorni voditelj
izrade plana: Ivan Mucko ovlaštenu arhitekt urbanist

Suradnici: Viktor Čar dipl.ing.građ.
David Cvetko dipl.ing.agr.

ELABORAT PLANA

SISAČKO MOSLAVAČKA ŽUPANIJA
OPĆINA VELIKA LUDINA

Naziv prostornog plana:

URBANISTIČKI PLAN UREĐENJA TURISTIČKE ZONE MUSTAFINA KLADA

ELABORAT PLANA

Odluka o izradi plana:
Službene novine Općine Velika Ludina br. 4/15

Odluka o donošenju plana:
Službene novine Općine Velika Ludina br. 3/16

Objava javne rasprave:
Večernji list 20.02.2016.
Večernji list 03.04.2016.

Javni uvid održan:
01.03.2016. - 30.03.2016.
11.04.2016. - 18.04.2016.

Pečat tijela odgovornog za provođenje javne rasprave:

Odgovorna osoba

.....
Dražen Pavlović

Pravna osoba koja je izradila plan:
Arhitektonski Atelier Deset d.o.o. za arhitekturu i urbanizam **Hebrangova 18 Zagreb**

Pečat pravne osobe koja je izradila plan:

odgovorna osoba u pravnoj osobi izrađivača plana
i odgovorni voditelj izrade plana:

.....
Ivan Mucko ovlaštení arhitekt urbanist

Stručni tim u izradi plana:

.....

.....
David Cvetko dipl.ing.agr.

.....

.....
Viktor Čar dipl.ing.grad.

Pečat Općinskog vijeća:

Predsjednik Općinskog vijeća:

.....
Vjekoslav Kamenščak

Istovjetnost prostornog plana s izvornikom ovjerava:

Pečat nadležnog tijela:

.....

SADRŽAJ:

1. Odredbe za provođenje
2. Kartografski prikazi
3. Obrazloženje plana
4. Izvješće o javnoj raspravi
5. Izvješće o ponovljenoj javnoj raspravi
6. Prilozi izvješću o javnoj raspravi
7. Evidencija provedbe postupka Ocjene o potrebi izrade Strateške procjene utjecaja plana na okoliš
8. Imenovanje odgovornog voditelja izrade nacrtu prijedloga Plana
9. Podaci o tvrtki izrađivača Plana

REPUBLIKA HRVATSKA
SISAČKO-MOSLAVAČKAŽUPANIJA
OPĆINA VELIKA LUDINA
OPĆINSKO VIJEĆE

KLASA: 350-01/16-01/06
URBROJ: 2176/19-02-16-30
Velika Ludina, 31. 05. 2016.

Na temelju članka 109. Zakona o prostornom uređenju ("Narodne novine" broj 153/13), članka 34. i 35. Statuta Općine Velika Ludina (Službene novine Općine Velika Ludina br. 6/09) Općinsko vijeće Općine Velika Ludina na 29. sjednici, održanoj 31. 05. 2016. godine donijelo je

ODLUKU
o donošenju Urbanističkog plana uređenja turističke zone Mustafina Klada

I. OPĆE ODREDBE

Članak 1.

Donosi se Urbanistički plan uređenja turističke zone Mustafina Klada (u daljnjem tekstu: "Plan"). Planom je obuhvaćeno građevinsko područje izdvojene ugostiteljsko – turističke namjene smješteno jugoistočno od naselja Mustafina Klada. Površina obuhvata plana je 3,60 ha.

Članak 2.

Sastavni dio ove Odluke je Elaborat Plana pod nazivom „Urbanistički plan uređenja turističke zone Mustafina Klada, kojega je izradio i ovjerio stručni izrađivač plana: Arhitektonski atelier deset d.o.o. iz Zagreba, broj elaborata 1512.

Članak 3.

Elaborat Plana sadrži:

1. Odredbe za provođenje
2. Kartografske prikaze
 1. POSTOJEĆE STANJE 1 : 1000
 2. KORIŠTENJE I NAMJENA POVRŠINA 1 : 1000
 3. PLANIRANA PARCELACIJA 1 : 1000
 4. NAČIN I UVJETI GRADNJE 1 : 1000
 5. INFRASTRUKTURNE MREŽE 1 : 1000
3. Obrazloženje plana
4. Izvješće o javnoj raspravi
5. Prilozi izvješću o javnoj raspravi
6. Imenovanje odgovornog voditelja izrade i podaci o tvrtki izrađivača plana

II. ODREDBE ZA PROVOĐENJE

1. Uvjeti određivanja i razgraničavanja površina različitih namjena

Članak 4.

Plan obuhvaća slijedeće katastarske čestice:

- k.č.br. 1024, 1023/17, 1400, 1396, 1395, 1390, 1389, 1388 i 1387 k.o. Ruškovića
- i dijelove k.č.br. 1608 i 2915 k.o. Ruškovića

Postojeće katastarske čestice parceliraju se u 4 nove katastarske čestice oznake P1, P2, P3 i P4 prikazane na kartografskom prikazu br. 3.

Gospodarska; ugostiteljsko – turistička namjena planirana je na novoformiranim česticama oznake P2 i P3. Javna prometna površina planirana je na novoformiranoj čestici oznake P1. Na novoformiranoj čestici oznake P4 planirana je gradnja trafostanice.

2. Uvjeti i način gradnje na površinama ugostiteljsko – turističke namjene

Članak 5.

Planom su za novofirmirane čestice ugostiteljsko – turističke namjene oznake P2 i P3 utvrđeni slijedeći lokacijski uvjeti:

- oblik i veličina građevinskih čestica
 - prikazan je na kartografskom prikazu br. 3.
- namjena građevina
 - na novoformiranoj čestici oznake P2 koja čini prostornu cjelinu izgrađenog dijela turističkog naselja omogućuje se rekonstrukcija postojećih i izgradnja novih građevina za ugostiteljstvo i smještaj gostiju
 - na novoformiranoj čestici oznake P3 omogućuje se gradnja:
 - građevina za smještaj gostiju i ugostiteljstvo
 - pomoćnih i pratećih građevina kao što su: spremišta, garaže, nadstrešnice i slično
 - zatvorenog bezena i wellness centra sa pratećim sadržajima
 - sportskih sadržaja, bazena i igrališta na otvorenom prostoru
- veličina građevina
 - tlocrtna površina građevina može se razviti unutar površine označene na kartografskom prikazu plana br. 4. UVJETI I NAČIN GRADNJE
 - dio čestice pod građevinama može biti najviše 30% njene površine
 - umjetna jezera i otvoreni (nenatkriveni) bazeni ne smatraju se građevinama u smislu prethodne alineje
 - najveća dopuštena etažnost građevina u obuhvatu plana je: podrum (Po) ili suteran (S) + prizemlje (P) + uređeno potkrovlje (Pk)
 - najveća dopuštena visina građevine (visina krovnog vijenca) je 6 m
 - najveća dopuštena ukupna visina građevine (visina sljemena krova) je 12 m
- broj funkcionalnih jedinica
 - ukupan smještajni kapacitet može iznositi najviše 20 ležajeva
- smještaj građevina na čestici
 - osnovne građevine se mogu graditi unutar površina označenih na kartografskom prikazu plana UVJETI I NAČIN GRADNJE
 - prateće i pomoćne građevine (garaže, spremišta nadstrešnice i slično) mogu se graditi na udaljenosti najmanje 3 m od granica čestice
 - sportski sadržaji, bazeni i igrališta na otvorenom prostoru mogu se graditi na udaljenosti najmanje 1 m od granica čestice
- uvjeti za oblikovanje građevina
 - pročelje građevina izvoditi pretežito u oblozi drvom, u skladu sa tradicijskim građevinama moslavačkog kraja
 - mogu se izvoditi isključivo kosi krovovi, u nagibu od 30° do 45°
 - krovove obavezno pokrivati glinenim crijepom u prirodnoj boji,
 - dozvoljava se gradnja krovnih kućica za osvijetljenje potkrovlja
- uvjeti za uređenje građevne čestice i zelenih površina
 - na slobodnom dijelu čestice (dijelu koji nije pod građevinama) modu se uređivati:
 - zelene površine
 - parkirališta
 - pješačke staze
 - nenatkrivene terase
- uvjeti za gradnju ograda
 - ograde se mogu graditi na građevnoj čestici građevine
 - ograde se mogu izvoditi kao transparentne (žičane i metalne mreže, drvene ograde i slično) ili kao ograde od živice
 - visina ograde može biti najviše 2,20 m
- uvjeti za uređenje parkirališnih površina
 - na građevnoj čestici mora se osigurati slijedeći broj parkirališnih mjesta za osobna vozila:
 - za smještajne građevine najmanje 1 parkirno mjesto za jednu smještajnu jedinicu

- za ugostiteljske građevine najmanje 1 parkirno mjesto na 10 sjedećih mjesta
- za zatvoreni bazen i wellness najmanje 1 parkirno mjesto na 50 m² zavorene površine
- za otvoreni bazen najmanje 1 parkirno mjesto na 50 m² vodne površine
- parkirna mjesta se mogu natkrivati nadstrešnicama

3. Uvjeti uređenja, gradnje rekonstrukcije i opremanja prometne, telekomunikacijske i komunalne mreže s pripadajućim objektima i površinama

3.1. Uvjeti gradnje prometne mreže

Članak 6.

U obuhvato plana nalaze se nerazvrstane prometnice izgrađene na k.č.br. 2915 k.o. Ruškovica i k.č.br. 1608 k.o. Ruškovica (ulica Gornje brdo) za koje se planom utvrđuje katastarska čestica oznake P1 koja je obuhvatom sukladno stvarnom stanju. Planom se omogućuje održavanje i rekonstrukcija ovih prometnica u granicama novoformirane katastarske čestice prometnica. Na česticama ugostiteljsko – turističke namjene oznake P2 i P3 omogućuje se gradnja servisnih prometnica i parkirališta. Broj Parkirališnih mjesta odredit će se u projektu turističkog naselja sukladno planiranim kapacitetima a u skladu sa uvjetima utvrđenim u prethodnom članku ove odluke.

3.2. Uvjeti gradnje telekomunikacijske mreže

Članak 7.

U zemljišnom pojasu prometnice za telekomunikacijsku mrežu rezerviran je pojas širine 1m. Telekomunikacijska mreža će se graditi kao distributivna telefonska kanalizaciju (DTK) koja će omogućiti potreban broj priključaka u području plana. Povezivanje DTK sa telekomunikacijskom mrežom šireg područja planirano je spajanjem na telekomunikacijsku mrežu izgrađenu u zemljišnom pojasu županijske ceste Ž 3130.

Planiranje i izgradnju DTK izvršiti u skladu sa Pravilnikom o tehničkim uvjetima za kabelsku kanalizaciju (NN 114/10). U izgradnji DTK treba koristiti tipske montažne zdence povezane cijevima malog ili srednjeg promjera.

Za interpolaciju osnovnih postaja pokretnih komunikacija mogu se koristiti krovni antenski prihvatili uz primjenu odgovarajućih maskirnih rješenja.

Članak 8.

Na mjestima križanja trase kabela s podzemnim i nadzemnim objektima udaljenost između pojedinih objekata moraju biti slijedeće:

- udaljenost od elektroenergetskog kabela kad je telekomunikacijski kabel postavljen izravno u zemlju najmanje 0,5 m
- udaljenost od elektroenergetskog kabela kad je telekomunikacijski kabel postavljen u zaštitnu cijev najmanje 0,3 m
- udaljenost od vodovodnih, kanalizacijskih, toplovodnih i plinovodnih cijevi niskog i srednjeg tlaka najmanje 0,5 m
- udaljenost od gornjeg ruba kolnika najmanje 1,2 m

3.3. Elektroenergetska mreža

Članak 9.

U zemljišnom pojasu prometnice za elektroenergetsku mrežu i javnu rasvjetu rezerviran je pojas širine 1 m. Planom je predviđena izgradnja nove trafostanice 20/0.4 Kv. Planirana trafostanica smještena je u sjeveroistočnom dijelu obuhvata plana.

Trafostanica će se izgraditi na vlastitoj građevinskoj čestici veličine cca 7*7m koja se formira planom i do koje je moguć pristup sa javne prometne površine.

U transformatorskoj stanici nalaziti će se standardni niskonaponski razvod sa kablovskim izlazima za mrežu javne rasvjete koja će se izvesti kablovski. Prometnice i raskrižja biti će rasvijetljeni armaturama sa živinim ili natrijevim žaruljama montiranim na čeličnim stupovima. Minimalna rasvijetljenost mora zadovoljavati CIE preporuke.

Rješenje elektroenergetske mreže temelji se na bilanci potrebne snage.

Elementi mreža izvodit će se prema granskim normama i usvojenoj tipizaciji HEP-a. Namjena korištenja električne energije ovisi i o upotrebi ostalih oblika energije koji će biti na raspolaganju. Za grijanje prostorija i pripremu tople vode, te kuhanje u ugostiteljskim i drugim objektima predviđena je upotreba prirodnog plina.

3.4. Plinovodna mreža

Članak 10.

U zemljišnom pojasu planirane prometnica za plinovodnu mrežu rezerviran je pojas širine 1m. Povezivanje planiranih građevina na plinovodnu riješit će se izgradnjom plinovodne mreže koja će se povezati na plinovodnu mrežu izgrađenu u pojasu županijske ceste Ž 3130.

Lokaciju i izgradnju građevina potrebno je uskladiti i razriješiti prema preuzetim Tehničkim pravilnicima i smjernicama TP-P 531 (Pravila za projektiranje, izgradnju i održavanje plinovoda i kućnih priključaka od tvrdog polietilena) i TP-G 465/II (Radovi na plinskoj mreži s radnim tlakom do 4 bara).

Na temelju navedenih pravila planom se određuju slijedeći posebni uvjeti građenja:

- Ovisno o planiranoj potrošnji područje obuhvata Plana opskrbljivat će se prirodnim plinom iz plinske mreže naselja Mustafina Klada.
- Planirani plinovod može se izvoditi na dubini od 1,0 m do 1,5 m. Plinovod se mora graditi istovremeno sa prometnicom.
- Minimalna udaljenost kod približavanja, između podzemnog plinovoda i najbližeg dijela građevine (el. energetski kablovi, kanalizacione ili vodovodne cijevi, temelji, betonske plohe i sl.) iznosi 1 m.
- Sve iskope na udaljenosti 2 m i bliže podzemnim i nadzemnim građevinama plia (plinovoda s pripadajućim objektima) treba izvoditi isključivo ručno uz povećanu pažnju.
- Izvođač radova dužan je voditi računa da ne dođe do oštećenja ili prekida (pl. cijevi, izolacije, kat. zaštite i sl.), te je isto dužan odmah dojaviti distributeru plina koji jedini može obaviti popravak. Ukoliko dođe do otkrivanja pl. cijevi, ista se ne smije zatrpiti prije uvida nadzora distributera.

3.5. Vodoopskrbni sustav

Članak 11.

U zemljišnom pojasu planirane prometnice za vodovodnu mrežu rezerviran je pojas širine 1 m. Povezivanje planiranih građevina na vodovodnu riješit će se izgradnjom vodovodne mreže koja će se povezati na vodovodnu mrežu izgrađenu u pojasu županijske ceste Ž 3130.

Svim građevinama u obuhvatu plana osigurano je priključenje na vodoopskrbni sustav. Dimenzioniranje vodoopskrbnih cjevovoda treba izvršiti na temelju hidrauličkog proračuna uz uvjet da se osiguraju količine sanitarne vode potrebne za opskrbu prostora.

Vodovodna mreža osim sanitarne vode propisane kvalitete treba osigurati i protupožarnu vodu i u tu svrhu treba izgraditi odgovarajuću mrežu vanjskih nadzemnih hidranata, sukladno Pravilniku o tehničkim normativima za hidrantsku mrežu za gašenje požara.

Članak 12.

Vodovodnu mrežu planirati i graditi sukladno važećoj tehničkoj regulativi i pravilima struke, te slijedećim uvjetima:

- cjevovode planirati iz PEHD materijala ili nodularnog lijeva (duktil) za profile jednake ili veće od NO 100mm, a za manje profile od PEHD cijevi
- na svim križanjima cjevovoda izgraditi vodonepropusna betonska okna sa otvorom minimalnih dimenzija 60/60cm (iznimno i manjim) i stupaljka za silazak u okno
- cijevi se polažu u kanal na način da cijev cijelom dužinom naliže na posteljicu
- posteljicu izvesti od kamenog materijala krupnoće zrna od 0-1 mm i to do 10cm ispod cijevi i 30cm iznad tjemena cijevi i minimalni nadsloj zamjenskog kamenog materijala od 90cm
- nakon montaže cjevovoda izvršiti ispitivanje, ispiranje i dezinfekciju cjevovoda
- uz javne prometnice izvodi se hidrantska mreža sa nadzemnim hidrantima
- kod paralelnog vođenja vodovoda s drugim instalacijama vodovod i elektroenergetski kabeli se moraju predvidjeti na suprotnim stranama kolnika
- vodovod se obavezno planira iznad kanalizacije, a samo iznimno i kad nije moguće drugačije, i to uz posebno tehničko-projektno rješenje zaštite vodovoda, može se dopustiti odstupanje od tog pravila kao i smanjenje razmaka u slučaju paralelnog vođenja

- cjevovode projektirati u nogostupu ili bankini dalje od drveća i njihovog korijenja
- cjevovodi se mogu projektirati u kolniku samo kod prelaska cjevovoda s jedne na drugu stranu prometnice
- minimalni razmaci vodovoda u horizontalnoj projekciji moraju iznositi:
 - od kanalizacije najmanje 3m
 - od visokonaponskog kabela najmanje 1.5m
 - od niskonaponskog voda najmanje 1.0m
 - od TK voda najmanje 1m

Spajanje građevinskih čestica na vodovodnu mrežu projektirati i izvoditi sukladno važećoj tehničkoj regulativi i pravilima struke, te uvjetima nadležnog distributera.

3.6. Odvodnja otpadnih voda

Članak 13.

Na području obuhvata planiran je razdjelni sustav odvodnje.

Otpadne vode iz postojećih smještajnih i ugostiteljskih građevina gravitacijskom sakupljat će se u nepropusnim sabirnim jamama.

Otpadne vode iz planiranih rekreacijskih i ugostiteljskih građevina gravitacijskom se odvodnjom odvođe do pročišćaća otpadnih voda turističke zone koji je planiran na k.č.br. 1388.

Nakon pročišćavanja pročišćene otpadne vode se upuštaju u potok Vrtlinska.

3.7. Odvodnja oborinskih voda

Članak 14.

Oborinska voda sa prometnica odvodit će se otvorenim kanalima položenima u zemljišnom pojasu prometnice do ispusta u potok Vrtlinska. Oborinske vode sa parkirališta propuštati će se kroz separator ulja i masti. Oborinske vode sa krovova odvodit će se na teren.

4. Mjere zaštite prirodnih i kulturno-povijesnih cjelina i građevina i ambijentalnih vrijednosti

Članak 15.

Na području obuhvata plana nema prirodnih i kulturno – povijesnih cjelina i građevina, niti građevina i prostora posebnih ambijentalnih vrijednosti.

5. Postupanje s otpadom

Članak 16.

Na svakoj građevnoj čestici potrebno je predvidjeti mjesto za postavljanje spremnika za privremeno odlaganje otpada te ga primjereno zaštititi, oblikovati i uklopiti u okoliš. Spremnike treba postavljati na dostupnom mjestu uz javnu prometnu površinu, na prostoru koji je ograđen ogradom i zelenilom. Prostor za privremeno odlaganje otpada treba biti dostupan vozilima komunalnog poduzeća.

6. Mjere sprječavanja nepovoljnog utjecaja na okoliš

Zaštita voda

Članak 17.

Odvodnja otpadnih voda

Zaštita voda na području obuhvata Plana postići će se odvodnjom otpadnih voda razdjelnim sustavom odvodnje u nepropusne sabirne jame odnosno uređaj za pročišćavanje otpadnih voda. Plansko rješenje odvodnje otpadnih voda mora biti u skladu sa:

- Zakonom o vodama (NN 153/09)
- očitovanjem nadležnog komunalnog poduzeća za odvodnju

Odvodnja oborinskih voda

Oborinske vode sa područja UPU-a će se nakon odgovarajuće predorade ispustiti u prijemnik: potok Vrtlinska. Uvjetno čiste oborinske vode s prometnih površina mogu se upustiti u prijemnik putem slivnika s pjeskolovom.

Uvjetno čiste oborinske vode s krovnih površina mogu se ispuštati po površini vlastitog terena ili izravno u prijemnik.

Potencijalno onečišćene oborinske vode trebaju se prije upuštanja u prijemnik pročititi u odgovarajućim objektima za obradu (separator ulja s taložnicom).

Prometne površine planirati u nepropusnoj izvedbi s optimalnim padom kojim će se omogućiti brže otjecanje i spriječiti razlijevanje po okolnom terenu i procjeđivanje u podzemlje. Na području obuhvata UPU-a nije dozvoljena izgradnja upojnih zdenaca za prihvata oborinskih ili otpadnih voda.

Članak 18.

U području obuhvata Plana zabranjuju se sljedeće aktivnosti:

- ispuštanje nepročišćenih otpadnih voda
- građenje prometnica bez sustava kontrolirane odvodnje i pročišćavanja otpadnih voda
- izgradnja spremnika i pretakališta za naftu i naftne derivate, radioaktivne, kemijske i ostale za vodu štetne i opasne tvari
- izgradnja cjevovoda za tekućine koje su štetne i opasne za vodu
- upotreba tvari štetnih za vodu kod izgradnje objekata
- uskladištenje radioaktivnih, kemijskih ili drugih za vodu štetnih i opasnih tvari
- odlaganje, zadržavanje ili odstranjivanje uvođenjem u podzemlje ostalih radioaktivnih, kemijskih ili drugih za vodu i tlo opasnih tvari
- upuštanje otpadnih voda u tlo uključivši i oborinske vode s cesta i ostalih prometnih površina, upuštanje u tlo rashladnih i termalnih otpadnih voda

Na području obuhvata plana dozvoljava se izgradnja objekata koji u svojoj djelatnosti ne ispuštaju zagađene ili agresivne vode, ne koriste otrove i tvari štetne za okoliš i zdravlje ljudi, ne koriste naftu ili naftne derivate kao energent u proizvodnom procesu ili za zagrijavanje prostorija, te uz uvjet da se u tim objektima ne izvode ložišta na tekuća goriva.

Članak 19.

Područjem obuhvata plana prolazi prolazi potok Vrtlinska koji odvodi oborinske vode šireg područja. U svrhu tehničkog održavanja, te radova građenja, uz potok treba osigurati inudacijski pojas minimalne širine od 6m od gornjeg ruba korita. U inudacijskom pojasu zabranjena je svaka gradnja i druge radnje kojima se može onemogućiti izgradnja i održavanje vodnih građevina, na bilo koji način umanjiti protočnost korita i pogoršati vodni režim, te povećati stupanj ugroženosti od štetnog djelovanja vodotoka.

Zaštita od buke

Članak 20.

Na području plana su, u skladu s Zakonom o zaštiti od buke (NN 20/03) i Pravilnikom o najvišim dopuštenim razinama buke u sredini u kojoj ljudi rade i borave (NN 145/04), unutar zone namijenjene samo stanovanju i boravku (zona buke 2.) najviše razine buke mogu biti:

- najviša dopuštena ocjenska razine buke imisije u otvorenom prostoru može biti 50 dB(A) danju i 40 dB (A) noću

Buka s prometnica ne predstavlja značajniju smetnju jer su prometnice namijenjene lokalnom prometu slabog intenziteta.

Mjere zaštite od prirodnih i drugih nesreća

Preventivne mjere zaštite od poplava

Članak 21.

Planom se utvrđuju sljedeće preventivne mjere zaštite:

Nije dozvoljeno:

- obavljati radnje kojima se može ugroziti stabilnost nasipa i drugih vodnogospodarskih objekata
- u inudacijskom području saditi i sjeći drveće i grmlje
- u inudacijskom području podizati zgrade, ograde i druge građevine osim zaštitnih vodnih građevina
- u neuređenom inudacijskom pojasu, do razdoblja dok ne bude definirana vanjska granica tog područja, te utvrđena pripadnost vodnom dobru istoga područja, na udaljenosti manjoj od 5.0 m od ruba postojećeg korita, podizati zgrade, ograde i druge građevine osim zaštitnih vodnih građevina
- obavljati ostale aktivnosti iz članka 106. Zakona o vodama te ostalih članaka koji određuju režim korištenja prostora vodnih građevina

Za svaki zahvat u prostoru koji je vezan uz vodni režim potrebno je osigurati minimalnu protoku (biološki minimum) kako bi se spriječile negativne posljedice uzduž toka.

Preventivne mjere zaštite od potresa

Članak 22.

Osnovni stupanj seizmičnosti za područje Općine Velika Ludina iznosi VII stupanj MCS skale. U cilju smanjenja šteta od potresa Planom se utvrđuju slijedeće preventivne mjere zaštite:

- sustavna primjena Pravilnika o tehničkim normativima izgradnje objekata visoke gradnje u seizmičkim područjima
- mjere građenja kojima se ograničava gustoća izgradnje, namjena i visina zgrada te njihova međusobna udaljenost u naseljima
- mjere zaštite u cilju osiguranja odgovarajućih građevina i prostora za sklanjanje stanovništva i materijalnih dobara te drugih oblika i potreba u zbrinjavanju stanovništva u slučaju nastanka opasnosti
- mjere spašavanja, sanacije i ponovne uspostave funkcije zgrada, građevina i infrastrukturnih sustava
- mjere organizacije i provedbe zaštite za vrijeme trajanja izvanrednih okolnosti

Zaštita od požara

Članak 23.

U izradi projekata za građevine u obuhvatu plana zaštita od požara osigurava se slijedećim mjerama:

- Potrebno je osigurati vatrogasne prilaze i površine za operativni rad vatrogasne tehnike u skladu s odredbama Pravilnika o uvjetima za vatrogasne pristupe (NN 35/94, 55/94 i 142/03)
- Potrebno je osigurati potrebne količine vode za gašenje požara u skladu s odredbama Pravilnika o hidrantskoj mreži za gašenje požara (NN 8/06)
- U svrhu sprečavanja širenja požara na susjedne građevine građevina mora biti:
 - udaljena od susjednih građevina najmanje 4m
 - građevina može biti udaljena od susjednih građevina manje od 4m ako se dokaže uzimajući u obzir požarno opterećenje, brzinu širenja požara, požarne karakteristike materijala građevina, veličinu otvora na vanjskim zidovima građevina i dr. da se požar ne može prenijeti na susjedne građevine
 - građevina može biti udaljena od susjednih građevina manje od 4m ako je od njih odvojena požarnim zidom vatrootpornosti najmanje 90 minuta, koji u slučaju da građevina ima krovnu konstrukciju (ne odnosi se na ravni krov vatrootpornosti najmanje 90 minuta) nadvisuje krov najmanje 0,5m ili završava dvostranom konzolom iste vatrootpornosti dužine najmanje 1m neposredno ispod krovišta koje mora biti od negorivog materijala najmanje na dužini konzole

Članak 24.

Radi omogućavanja spašavanja osoba iz građevine, kao i gašenja požara na građevini i otvorenom prostoru, građevina mora imati vatrogasni prilaz određen prema odredbama posebnih propisa (Pravilnik o uvjetima za vatrogasne pristupe (NN 35/94, 55/94 i 142/03)).

Glavnim projektom građevine moraju se, za pristup do svih dijelova građevine, osigurati prilazi za vatrogasna vozila, minimalne širine 3 m. U glavnom projektu građevine mora biti prikazan pristup vatrogasnih vozila do svih dijelova građevine, prolazi minimalne širine 3 m, površine za operativni rad vatrogasne tehnike minimalne širine 5.5 m i minimalne dužine 11 m.

Detaljno pozicioniranje manipulativnih površina za vatrogasna vozila mora se riješiti u glavnom projektu na način kojim će se omogućiti pristup vatrogasnog vozila do svih dijelova građevine.

Izlazne putove iz objekata potrebno je projektirati sukladno priznatim smjernicama (NFPA 101 i slično) koje se koriste kao priznato pravilo tehničke prakse temeljem članka 2. stavak 1. Zakona o zaštiti od požara.

Ugostiteljske prostore projektirati i izvoditi prema odredbama posebnih propisa (Pravilnik o zaštiti od požara ugostiteljskih objekata (Narodne novine 100/99)).

Članak 25.

Stabilne sustave za gašenje požara vodom (sprinkler) projektirati i izvoditi prema njemačkim smjernicama Vds (izdanje 1987.) ili drugim priznatim propisima koji se u ovom slučaju temeljem članka 2. stavka 1. Zakona o zaštiti od požara rabe kao pravila tehničke prakse.

III. ZAVRŠNE ODREDBE

Članak 26.

Plan je izrađen u šest izvornika koji se čuvaju u dokumentaciji prostora.

Članak 27.

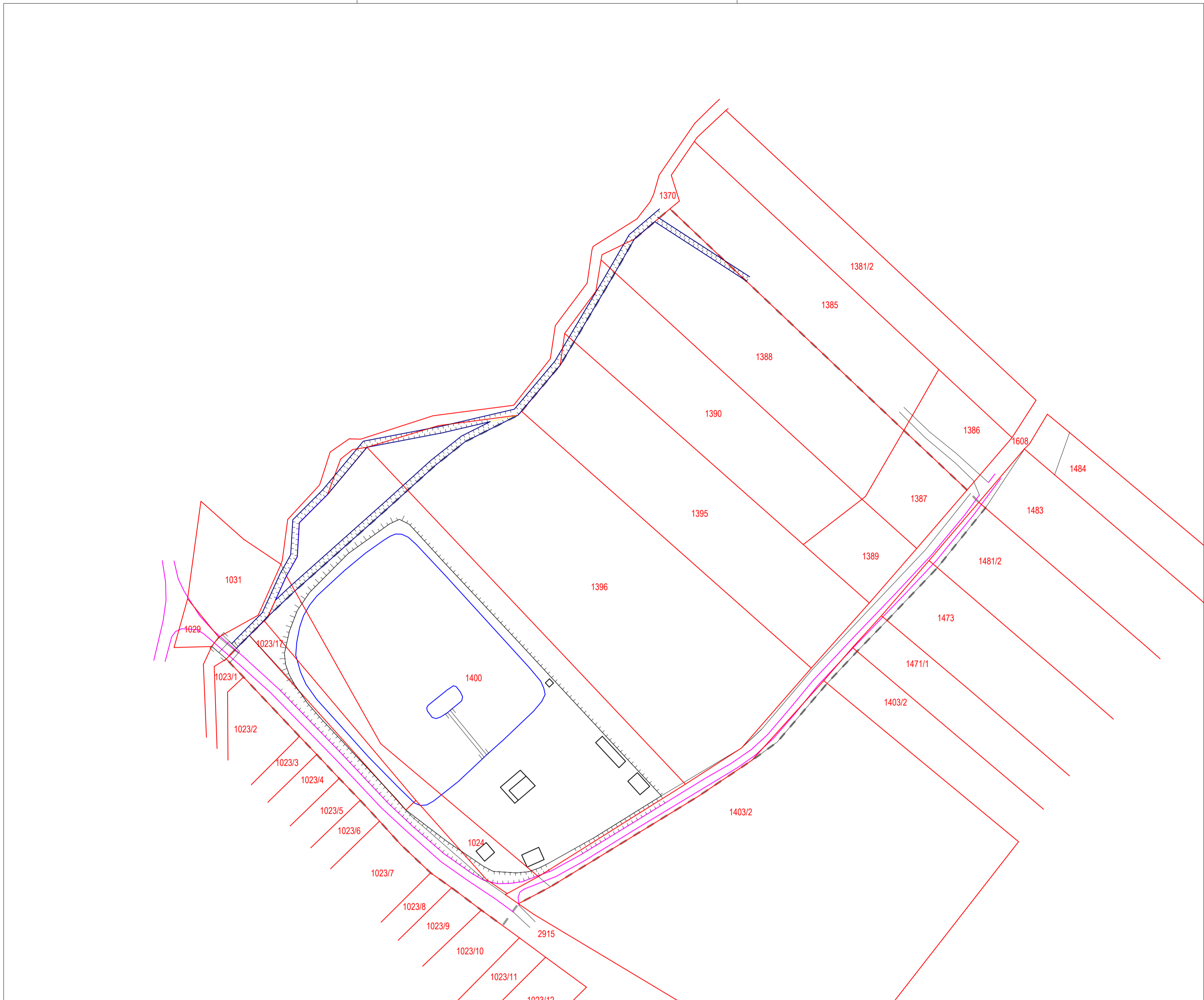
Ova odluka stupa na snagu osmog dana od dana objave u Službenom glasilu.

OPĆINSKO VIJEĆE OPĆINE VELIKA LUDINA

PREDSJEDNIK

Općinskog vijeća

Vjekoslav Kamenščak

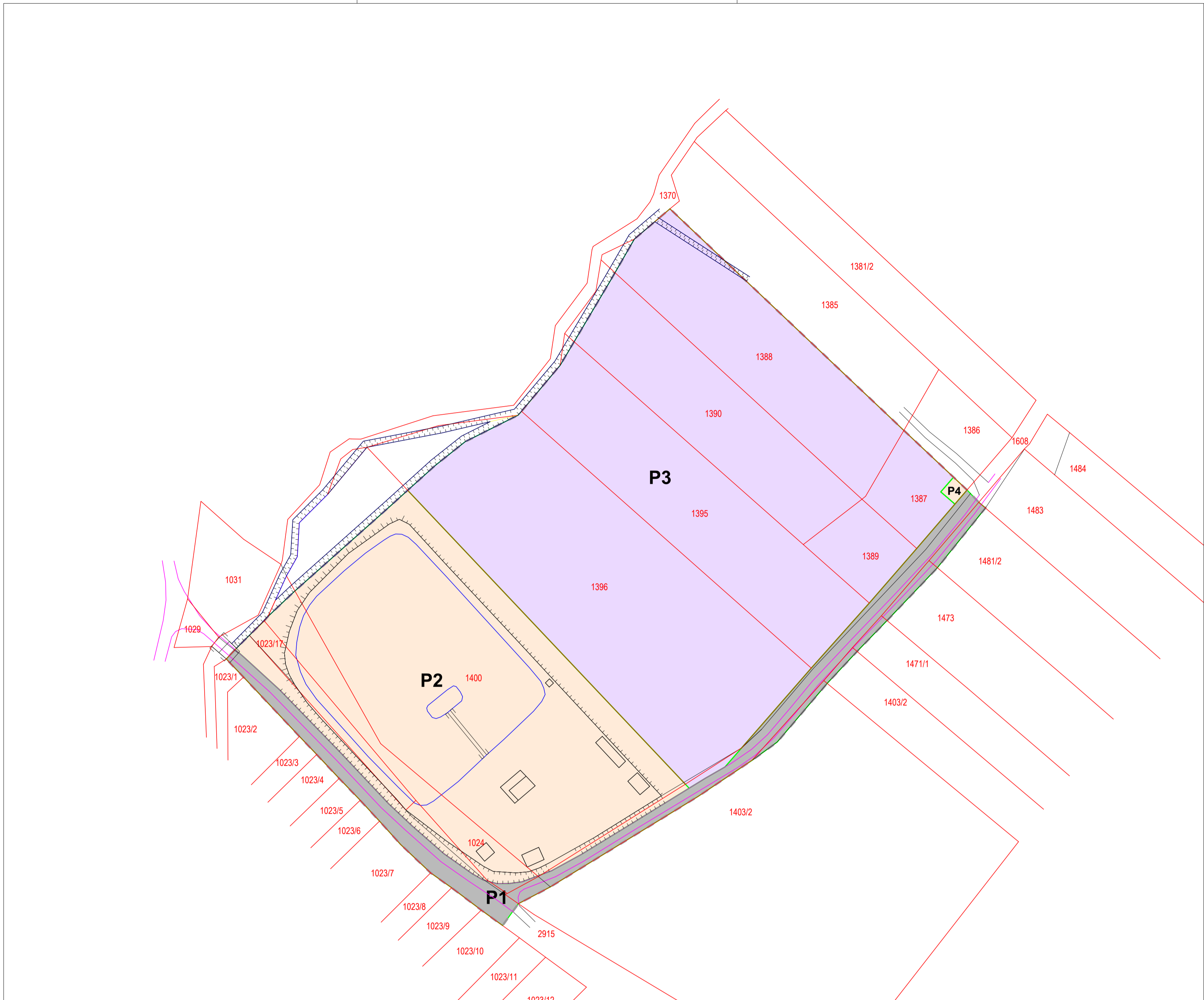


--- GRANICA OBUHVATA PLANA

POSTOJEĆE STANJE

- GRANICE POSTOJEĆIH KATASTARSKIH ČESTICA
- 1403/2 BROJ POSTOJEĆE KATASTARSKE ČESTICE
- ASFALTIRANA CESTA
- POSTOJEĆE ZGRADE
- POSTOJEĆE VODENE POVRŠINE - POTOK VRTLINSKA I UMJETNO JEZERO
- - - - - POSTOJEĆI NASIP

SISAČKO MOSLAVAČKA ŽUPANIJA OPĆINA VELIKA LUDINA	
Naziv prostornog plana: URBANISTIČKI PLAN UREĐENJA TURISTIČKE ZONE MUSTAFINA KLADA	
Naziv kartografskog prikaza: POSTOJEĆE STANJE	
Broj kartografskog prikaza: 1.	Mjerilo kartografskog prikaza: 1:1000
Odluka o izradi plana: Službene novine Općine Velika Ludina br. 4/15	Odluka o donošenju plana: Službene novine Općine Velika Ludina br. 3/16
Objava javne rasprave: Večernji list 20.02.2016. Večernji list 03.04.2016.	Javni uvid održan: 01.03.2016. - 30.03.2016. 11.04.2016. - 18.04.2016.
Pečat tijela odgovornog za provođenje javne rasprave:	Odgovorna osoba Dražen Pavlović
Pravna osoba koja je izradila plan: Arhitektonski Atelier Deset d.o.o. za arhitekturu i urbanizam Hebrangova 18 Zagreb	
Pečat pravne osobe koja je izradila plan:	odgovorna osoba u pravnoj osobi izrađivača plana i odgovorni voditelj izrade plana: Ivan Mucko ovlašten arhitekt urbanist
Stručni tim u izradi plana: David Cvetko dipl.ing.agr. Viktor Čar dipl.ing.grad.	
Pečat Općinskog vijeća:	Predsjednik Općinskog vijeća: Vjekoslav Kamenščak
Istovjetnost prostornog plana s izvornikom ovjerava: 	Pečat nadležnog tijela:



--- GRANICA OBUHVATA PLANA

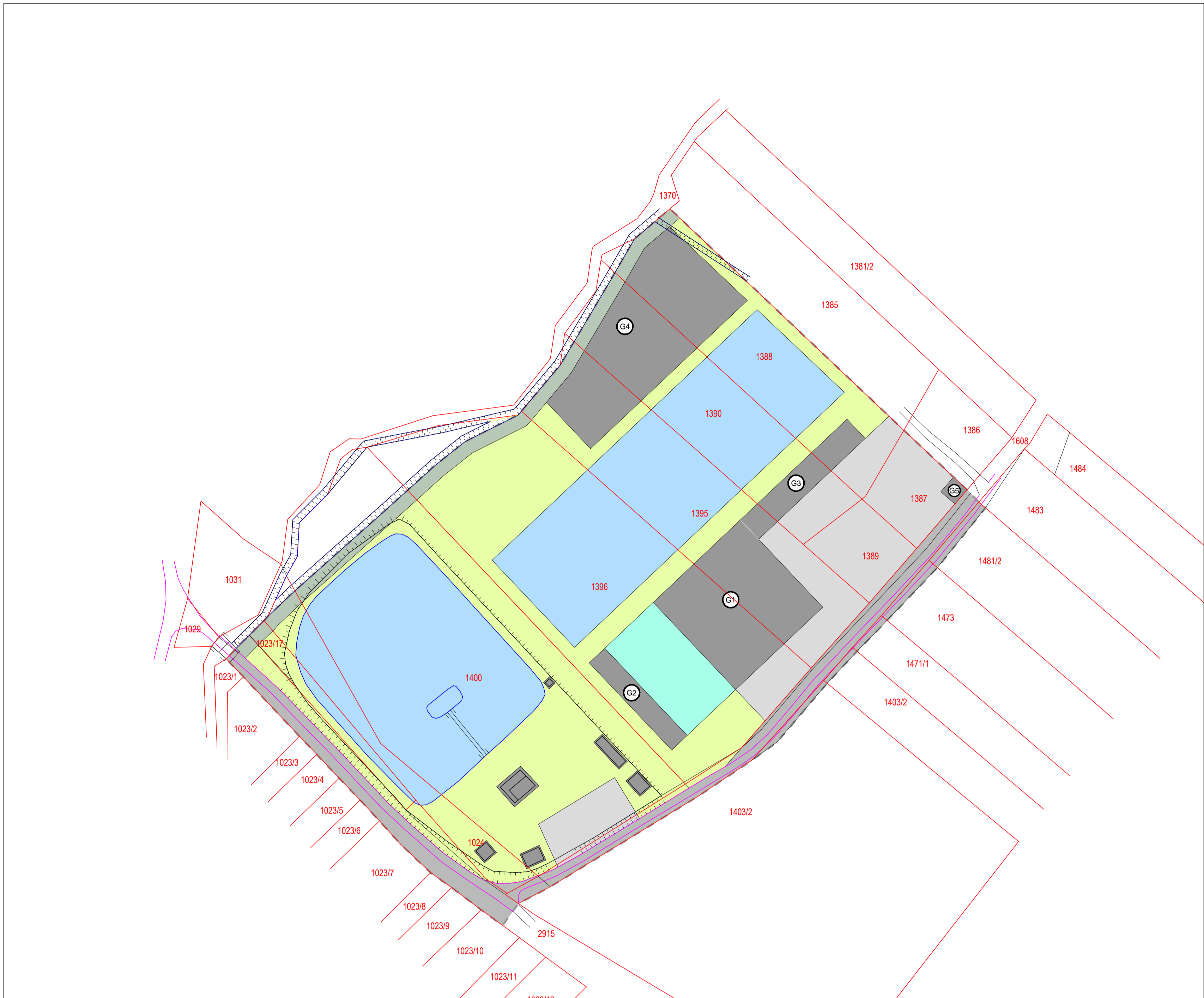
POSTOJEĆE STANJE

- GRANICE POSTOJEĆIH KATASTARSKIH ČESTICA
- 1403/2 BROJ POSTOJEĆE KATASTARSKE ČESTICE
- ASFALTIрана CESTA
- POSTOJEĆE ZGRADE
- POSTOJEĆE VODENE POVRŠINE - POTOK VRTLINSKA I UMJETNO JEZERO
- - - - - POSTOJEĆI NASIP

PLANIRANA PARCELACIJA

- GRANICE PLANIRANIH KATASTARSKIH ČESTICA
- P1 P1 - ČESTICA JAVNE PROMETNE POVRŠINE
- P2 P2 - ČESTICA TURISTIČKE ZONE - 1.ETAPA
- P3 P3 - ČESTICA TURISTIČKE ZONE - 2.ETAPA
- P4 P4 - ČESTICA TRAFOSTANICE

SISAČKO MOSLAVAČKA ŽUPANIJA OPĆINA VELIKA LUDINA	
Naziv prostornog plana: URBANISTIČKI PLAN UREĐENJA TURISTIČKE ZONE MUSTAFINA KLADA	
Naziv kartografskog prikaza: PLANIRANA PARCELACIJA	
Broj kartografskog prikaza: 3.	Mjerilo kartografskog prikaza: 1:1000
Odluka o izradi plana: Službene novine Općine Velika Ludina br. 4/15	Odluka o donošenju plana: Službene novine Općine Velika Ludina br. 3/16
Objava javne rasprave: Večernji list 20.02.2016. Večernji list 03.04.2016.	Javni uvid održan: 01.03.2016. - 30.03.2016. 11.04.2016. - 18.04.2016.
Pečat tijela odgovornog za provođenje javne rasprave:	Odgovorna osoba Dražen Pavlović
Pravna osoba koja je izradila plan: Arhitektonski Atelier Deset d.o.o. za arhitekturu i urbanizam Hebrangova 18 Zagreb	
Pečat pravne osobe koja je izradila plan:	odgovorna osoba u pravnoj osobi izrađivača plana i odgovorni voditelj izrade plana: Ivan Mucko ovlaštani arhitekt urbanist
Stručni tim u izradi plana: David Cvetko dipl.ing.agr. Viktor Čar dipl.ing.grad.	
Pečat Općinskog vijeća:	Predsjednik Općinskog vijeća: Vjekoslav Kamenščak
Istovjetnost prostornog plana s izvornikom ovjerava:	Pečat nadležnog tijela:


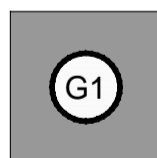


--- GRANICA OBUHVATA PLANA


NAČIN I UVJETI GRADNJE

POVRŠINE UNUTAR KOJIH JE MOGUĆA GRADNJA GRADEVINA
G1 - restoran TP_{max} 1.500m²; GBP_{max} 2.000m²
G2 - prateći sadržaji bazena i smještajne jedinice TP_{max} 400m²; GBP_{max} 800m²
G3 - prateći sadržaji restorana i bazena; smještajne jedinice TP_{max} 400m²; GBP_{max} 800m²
G4 - smještajne građevine TP_{max} 800m²; GBP_{max} 1.200m²
G5 - tipska zidana trafostanica


Etažnost *maksimalno* Podrum ili Suteran + Prizemlje + Potkrovlje;
 visina vijenca građevine *maksimalno* 6m
 visina sljemena građevine *maksimalno* 12m




POVRŠINA UNUTAR KOJE JE MOGUĆA GRADNJA NATKRIVENOG BAZENA




PARKIRALIŠTA



POVRŠINA UNUTAR KOJE JE MOGUĆA GRADNJA UMJETNOG JEZERA



ZELENE POVRŠINE I SPORTSKA IGRALIŠTA



JAVNE PROMETNE POVRŠINE

SISAČKO MOSLAVAČKA ŽUPANIJA OPĆINA VELIKA LUDINA	
Naziv prostornog plana: URBANISTIČKI PLAN UREĐENJA TURISTIČKE ZONE MUSTAFINA KLADA	
Naziv kartografskog prikaza: NAČIN I UVJETI GRADNJE	
Broj kartografskog prikaza: 4.	Mjerilo kartografskog prikaza: 1:1000
Odluka o izradi plana: Službene novine Općine Velika Ludina br. 4/15	Odluka o donošenju plana: Službene novine Općine Velika Ludina br. 3/16
Objava javne rasprave: Večernji list 20.02.2016. Večernji list 03.04.2016.	Javni uvid održan: 01.03.2016. - 30.03.2016. 11.04.2016. - 18.04.2016.
Pečat tijela odgovornog za provođenje javne rasprave:	Odgovorna osoba Dražen Pavlović
Pravna osoba koja je izradila plan: Arhitektonski Atelier Deset d.o.o. za arhitekturu i urbanizam Hebrangova 18 Zagreb	
Pečat pravne osobe koja je izradila plan:	odgovorna osoba u pravnoj osobi izrađivača plana i odgovorni voditelj izrade plana: Ivan Mucko ovlaštani arhitekt urbanist
Stručni tim u izradi plana: David Cvetko dipl.ing.agr. Viktor Čar dipl.ing.grad.	
Pečat Općinskog vijeća:	Predsjednik Općinskog vijeća: Vjekoslav Kamenščak
Istovjetnost prostornog plana s izvornikom ovjerava:	Pečat nadležnog tijela:

SADRŽAJ:

1. POLAZIŠTA	2
1.1. Područje obuhvata plana	2
1.2. Stanje u obuhvatu plana	3
1.4. Infrastrukturna opremljenost	3
1.5. Obaveze iz planova šireg područja	3
1.6. Zaštitne prirodne i kulturno povijesne vrijednosti	3
2. CILJEVI PROSTORNOG UREĐENJA	4
2.1. Odabir prostorno razvojne strukture	4
2.2. Prometna i komunalna infrastruktura	4
3. PLAN PROSTORNOG UREĐENJA	4
3.1. Program gradnje i uređenja prostora	4
3.2. Prometna i infrastrukturna mreža	6
3.2.1. Prometna mreža	6
3.2.2. Telekomunikacije	6
3.2.3. Elektroenergetska mreža	6
3.2.4. Plinovodna mreža	9
3.2.5. Vodovodna mreža	9
3.2.6. Odvodnja otpadnih voda	9
3.2.7. Odvodnja oborinskih voda	10
3.3. Uvjeti korištenja, uređenja i zaštite površina	10
3.3.1. Uvjeti i način gradnje	10
3.3.2. Mjere zaštite prirodnih vrijednosti i posebnosti i kulturno povijesnih i ambijentalnih cjelina	11
3.4. Postupanje s otpadom	11
3.5. Sprječavanje nepovoljnog utjecaja na okoliš	12
3.5.1. Zaštita voda	12
3.5.2. Zaštita od buke	12
3.5.3. Mjere zaštite od prirodnih i drugih nesreća	12
Preventivne mjere zaštite od poplava	12
Preventivne mjere zaštite od potresa	13
3.5.4. Zaštita od požara i eksplozije	13

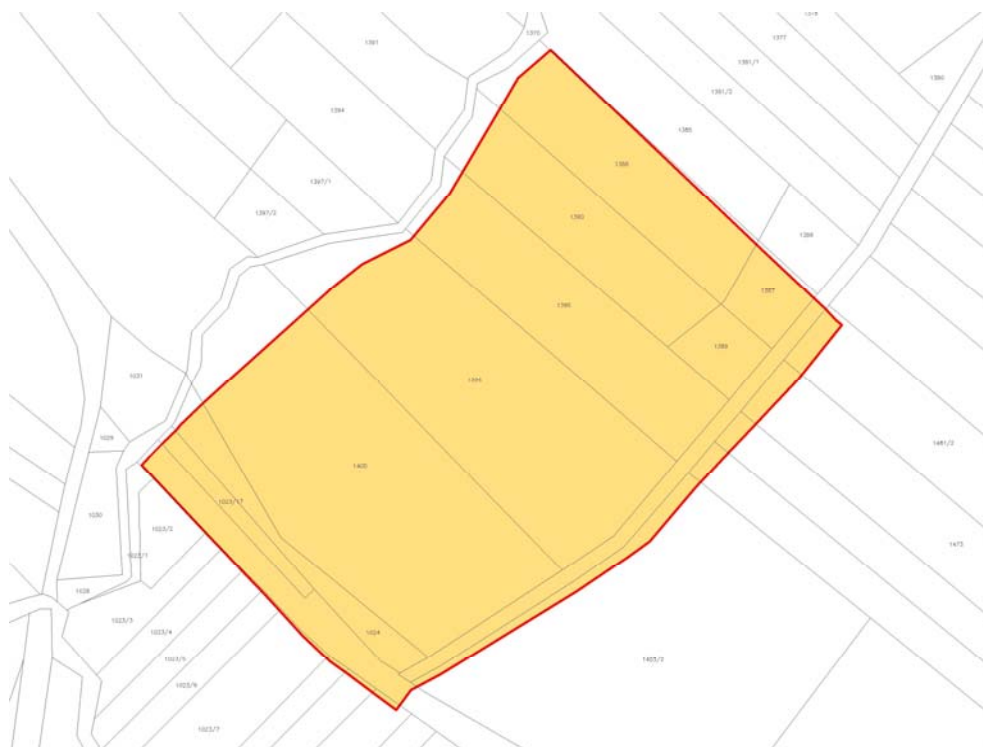
1. POLAZIŠTA

1.1. Područje obuhvata plana

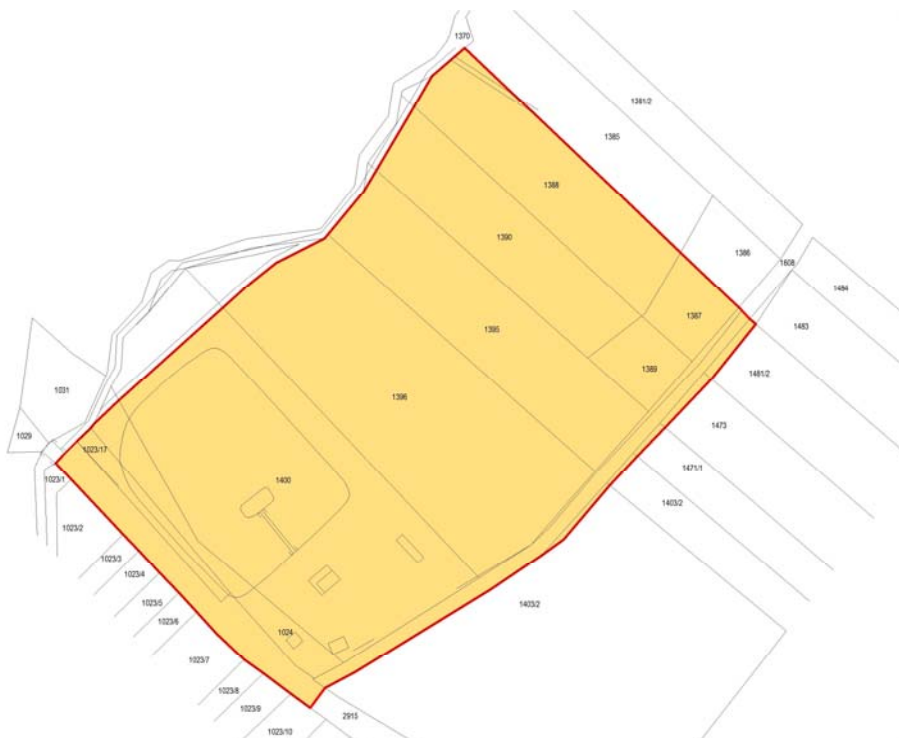
Planom je obuhvaćeno građevinsko područje izdvojene ugostiteljsko – turističke namjene smješteno jugozapadno od naselja Mustafina Klada.



područje obuhvata plana – prikaz na zračnoj snimci



područje obuhvata plana – prikaz na katastarskom planu



područje obuhvata plana – prikaz na posebnoj geodetskoj podlozi

1.2. Stanje u obuhvatu plana

Na katastarskim česticama 1400, 1024 i 1023/17 k.o. Ruškovića izgrađeno je umjetno jezero a uz njega ugostiteljski objekt i nekoliko pomoćnih građevina. U jugoistočnom dijelu čestice uređeno je parkiralište.

Planirano je širenje turističke zone na čestice 1387, 1388, 1389, 1390, 1395 i 1396 k.o. Ruškovića koje se nalaze sjeveroistočno.

Katastarski plan za područje obuhvata nije ažuriran i ne odgovara stanju na terenu. Stoga je za izradu plana korištena posebna geodetska podloga za područje obuhvata.

1.4. Infrastrukturna opremljenost

Područje obuhvata plana djelomično je infrastrukturno opremljeno.

Postojeće građevine spojene su na srednjenaponsku elektroenergetsku i vodovodnu mrežu naselja Mustafina Klada. Telekomunikacijska, plinovodna i mreža odvodnje otpadnih voda nisu izgrađene.

1.5. Obaveze iz planova šireg područja

Prostornim planom uređenja Općine Velika Ludina (PPUO) za predmetno područje utvrđena je obaveza izrade urbanističkog plana uređenja te su utvrđene granice njegovog obuhvata.

1.6. Zaštitne prirodne i kulturno povijesne vrijednosti

Na području obuhvata plana nema zaštićenih prirodnih, ambijentalnih, te kulturno povijesnih vrijednosti koje bi trebalo posebno štiti mjerama plana.

2. CILJEVI PROSTORNOG UREĐENJA

2.1. Odabir prostorno razvojne strukture

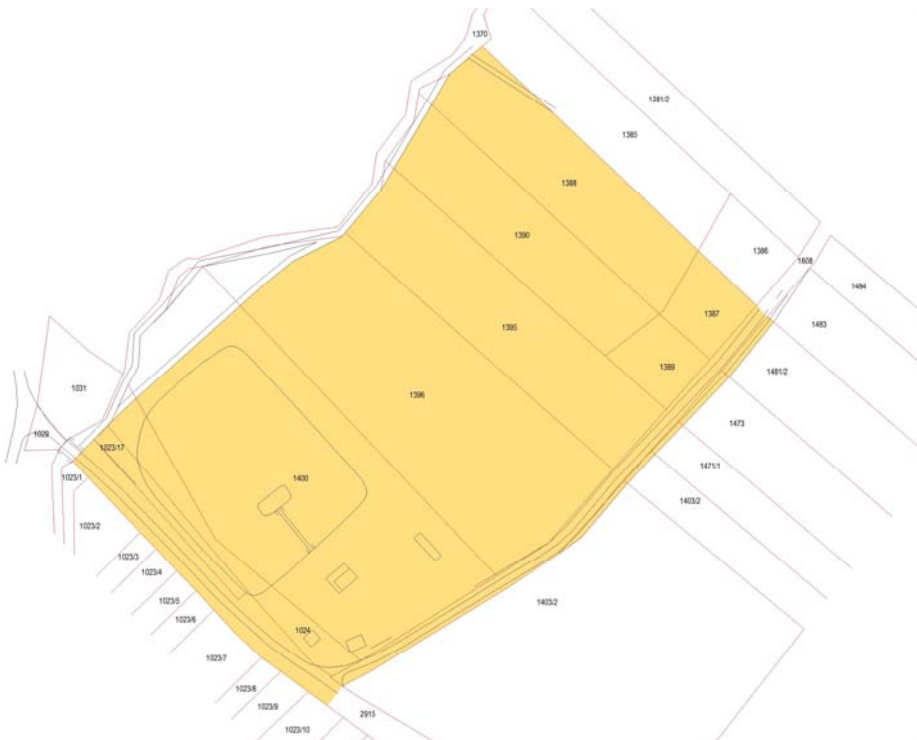
Izgrađeni dio turističkog naselja organiziran je oko umjetnog jezera. Sastoji se od većeg ugostiteljskog objekta i nekoliko manjih pomoćnih građevina.

U neizgrađenom dijelu zone planirano je uređenje turističko rekreativnog centra sa otvorenim bazenima, restoranom, sportskim sadržajima i smještajnim građevinama.

2.2. Prometna i komunalna infrastruktura

Područje obuhvata plana prometno će se povezati sa nerazvrstanom cestom koja je izgrađena na k.č.br. 2915 i 1608 k.o. Ruškovica.

Komunalna infrastruktura dovest će se iz naselja Mustafina Klada.



postojeća parcelacija u obuhvatu plana – prikaz na posebnoj geodetskoj podlozi

3. PLAN PROSTORNOG UREĐENJA

3.1. Program gradnje i uređenja prostora

Plan obuhvaća slijedeće katastarske čestice:

- k.č.br. 1024, 1023/17, 1400, 1396, 1395, 1390, 1389, 1388 i 1387 k.o. Ruškovica
- i dijelove k.č.br. 1608 i 2915 k.o. Ruškovica

Postojeće katastarske čestice parceliraju se u 4 nove katastarske čestice oznake P1, P2, P3 i P4 prikazane na kartografskom prikazu br. 3.

Gospodarska; ugostiteljsko – turistička namjena planirana je na novoformiranim česticama oznake P2 i P3. Javna prometna površina planirana je na novoformiranoj čestici oznake P1. Na novoformiranoj čestici oznake P4 planirana je gradnja trafostanice.



planirana parcelacija



namjena i organizacija prostora turističke zone

U zapadnom dijelu čestice P3, uz izgrađeni dio zone, planirana je površina unutar koje se može smjestiti građevina restorana. U sjeverozapadnom dijelu zone planirano je uređenje otvorenih bazena, sportskih igrališta i smještajnih građevina tipa bungalow.

Planom su određene površina unutar koje se mogu razviti tlocrti građevina. Visina vijenca objekta ograničena je na 6m, visina sljemena na 12m. Katnost može biti

najviše podrum (Po) ili suteran (S) + prizemlje (P) + uređeno potkrovlje (Pk). Objekt je planiran u drvenoj konstrukciji i vanjskoj oblozi također u drvu. Oblikovanjem će se uklopiti u lokalno tradicijsko graditeljstvo.

3.2. Prometna i infrastrukturna mreža

3.2.1. Prometna mreža

U turističkoj zoni izgrađena je prometnica, nerazvrstana cesta, na k.č.br. 2915 i 1608 k.o. Ruškovica. Prometnica je izgrađena sa kolnikom za dvosmjerni promet širine 4.5 m te će zadovoljiti i prometne potrebe planirane turističke zone.

Parkiranje za potrebe turističke zone riješeno je na česticama turističke namjene. Parkiralište za potrebe restorana te rekreacijskih i smještajnih sadržaja projektom treba riješiti na novoformiranoj čestici oznake P3. Potrebno je planirati 1 parkirališno mjesto za jednu smještajnu jedinicu te jedno parkirališno mjesto na svaka 4 sjedeća mjesta u ugostiteljskom objektu.

3.2.2. Telekomunikacije

U zemljišnom pojasu prometnice za telekomunikacijsku mrežu rezerviran je pojas širine 1m. Telekomunikacijska mreža će se graditi kao distributivna telefonska kanalizaciju (DTK) koja će omogućiti potreban broj priključaka u području plana. Povezivanje DTK sa telekomunikacijskom mrežom šireg područja planirano je spajanjem na telekomunikacijsku mrežu izgrađenu u zemljišnom pojasu županijske ceste Ž 3130.

Planiranje i izgradnju DTK izvršiti u skladu sa Pravilnikom o tehničkim uvjetima za kabelsku kanalizaciju (NN 114/10). U izgradnji DTK treba koristiti tipske montažne zdence povezane cijevima malog ili srednjeg promjera.

Za interpolaciju osnovnih postaja pokretnih komunikacija mogu se koristiti krovni antenski prihvatili uz primjenu odgovarajućih maskirnih rješenja.

3.2.3. Elektroenergetska mreža

U zemljišnom pojasu prometnice za elektroenergetska mrežu i javnu rasvjetu rezerviran je pojas širine 1 m. Planom je predviđena izgradnja nove trafostanice 20/0.4 Kv. Planirana trafostanica smještena je u sjeveroistočnom dijelu obuhvata plana.

Trafostanica će se izgraditi na vlastitoj građevinskoj čestici veličine cca 7*7m koja se formira planom i do koje je moguć pristup sa javne prometne površine.

U transformatorskoj stanici nalaziti će se standardni niskonaponski razvod sa kablovskim izlazima za mrežu javne rasvjete koja će se izvesti kablovski. Prometnice i raskrižja biti će rasvijetljeni armaturama sa živinim ili natrijevim žaruljama montiranim na čeličnim stupovima. Minimalna rasvjetljenost mora zadovoljavati CIE preporuke.

Rješenje elektroenergetske mreže temelji se na bilanci potrebne snage.

Elementi mreža izvoditi će se prema granskim normama i usvojenoj tipizaciji HEP-a. Namjena korištenja električne energije ovisi i o upotrebi ostalih oblika energije koji će biti na raspolaganju. Za grijanje prostorija i pripremu tople vode, te kuhanje u ugostiteljskim i drugim objektima predviđena je upotreba prirodnog plina.

Osnovno rješenje elektroenergetske mreže

U obuhvatu plana identificirani su slijedeći potrošači:

- cca 2.400 m² restorana i pratećih sadržaja za koje je planirana potrošnja

$$100\text{W}/\text{m}^2 = 2400 \cdot 100 = 240\text{kW}$$

- cca 600 m² smještajnih i ugostiteljskih građevina za koje je planirana potrošnja 50W/m² = 600*50 = 30kW
- za javnu rasvjetu potrebno je osigurati cca 30kW
- za rasvjetu vanjskih površina potrebno je osigurati cca 50kW

Uz ovakvo opterećenje dobivamo vršno opterećenje za potrebe sadržaja u obuhvatu plana u iznosu od:

$$P_{vp} = 272,00 \text{ kW}$$

Uz faktor potražnje od $f_i = 0.8$ i faktor istovremenosti od $f_i = 0.8$ vršna snaga iznosi:

$$P_{vp} = 170,00 \text{ kW}$$

Uz gubitak u distribucijskoj mreži od 10 % dobivamo:

$$P_{vp} = 187,00 \text{ kW}$$

- za javnu rasvjetu potrebno je osigurati cca 20kW
- za rasvjetu vanjskih površina potrebno je osigurati cca 50kW

Sveukupne potrebe planiranog vršnog opterećenja na nivou niskonaponske mreže unutar granica plana su:

$$P_v = 257,00 \text{ kW}$$

Uz prosječni faktor snage $\cos f_i = 0.9$ i faktor ekonomskog opterećenja transformatorskih stanica $f_t = 0.85$ dobivamo snagu transformacija:

$$S = \frac{P_v}{\cos f_i \cdot f_t} = \frac{257,00}{0.9 \cdot 0.85} = 336,00 \text{ kVA}$$

U transformatorskoj stanici predviđa se montaža transformatora odgovarajuće snage.

Elementi mreže izvodit će se prema granskim normama i usvojenoj tipizaciji HEP-a. Sva novoizgrađena oprema (rasklopišta, kablovi i sl.) predviđa se za napon 20 kV. Nova transformatorska stanica 20/0,4kV gradit će se kao slobodnostojeći čvrsti objekt (industrijske armirano-betonske konstrukcije, kosi krov, prema tipskim projektima HEP-a). Snaga transformatorske jedinice u novoj TS određena je u skladu s tehničko-tehnološkim zahtjevima napojnog područja.

Povezivanje nove TS na 20 kV mrežu izvest će se kablovima položenim u zemlju. Svi vodiči kablova moraju biti : XHE 49-A 3 x (1x185mm²) – 20 kV.

Trafostanica:

Planirana trafostanica napajat će električnom energijom područje obuhvata plana traženom vršnom snagom od 275 kW.

Tehnička specifikacija:

Tip: kabelska KTS 10(20)/0,4kV 400kVA

Smještaj: slobodnostojeća

Konstrukcija: od gotovih betonskih elemenata, kosi krov, prema tipskim projektima HEP-a

VN razvod: tri vodna i jedno trafo polje

VN sklopni blok: VDA24 (3V+T) – tri vodna i jedno trafo polje

Snaga transformatora u TS: po odredbi projektanata

NN razvod: tropolno isklopivi RASTAVLJAČ-OSIGURAČ

Uzemljivač: uže Cu 50 mm², spojeno kompresijskim H-spojnica (2 po spoju)

Struja zemljospoja: 80 A

Razvod visokog napona:

Planirana TS povezuje se novim zračnim vodovima sa postojećom TS u Mustafinoj Kladi.

Tip kabela: XHE 49-A 3 x (1x185mm²) – 20 kV

Uzemljivač: uže Cu 50 mm², spojeno kompresijskim H-spojnicama (2 po spoju)

Razvod niskog napona i javne rasvjete

Trase razvoda niskog napona i javne rasvjete određene su u grafičkim priložima plana.

Razvod niskog napona iz planirane TS

Presjeka pojedinih vodova odrediti prilikom izrade izvedbene projektne dokumentacije. Kao zaštitna mjera od previsokog napona dodira na cijelom području plana predviđa se zaštita isklapanjem pomoću osigurača, a za krajnje potrošače upotreba zaštitnog uređaja diferencijalne struje. Zbog kvalitete zaštite od indirektnog dodira uz podzemne kablove potrebno je polagati i bakrenu užad, te na svakom izvodu raditi povezivanje PE vodiča izlaza sa navedenim bakrenim podzemnim neizoliranim užetom, čiji početak mora biti povezan sa uzemljivačem transformatorske stanice.

Tipovi kabela: XPOO-A 4x185, 4x95, 4x 35 mm², a prema izboru projektanta kroz glavne projekte niskonaponske mreže

Kabelski završetci: kabelske glave

Razdjelni ormari: fasadni

Razvod javne rasvjete

Nova javna rasvjeta će se izvesti na zasebnim stupovima s podzemnim kabelima XPOO-A i izvodit će se na temelju izvedbene projektne dokumentacije. Položaj i visina stupova, njihov razmještaj u prostoru, tip armature i svjetiljki odredit će projektant nakon izvedenog svjetlotehničkog proračuna. Napajanje javne rasvjete će se osigurati iz planirane trafostanice preko priključno-mjerno-upravljačkih slobodno stojećih ormara. Lokacija ormara odredit će se u projektu javne rasvjete, u blizini trafostanice na mjestu koje neće smetati tehničkom održavanju trafostanice.

Tip kabela: XPOO-A 4x25mm²

Uzemljivač: uže Cu 50 mm²

Sistem razdiobe: TN-C-S

Zaštita od previsokog napona dodira: uređaj za automatsko isklapanje struje kvara

Ormar javne rasvjete:

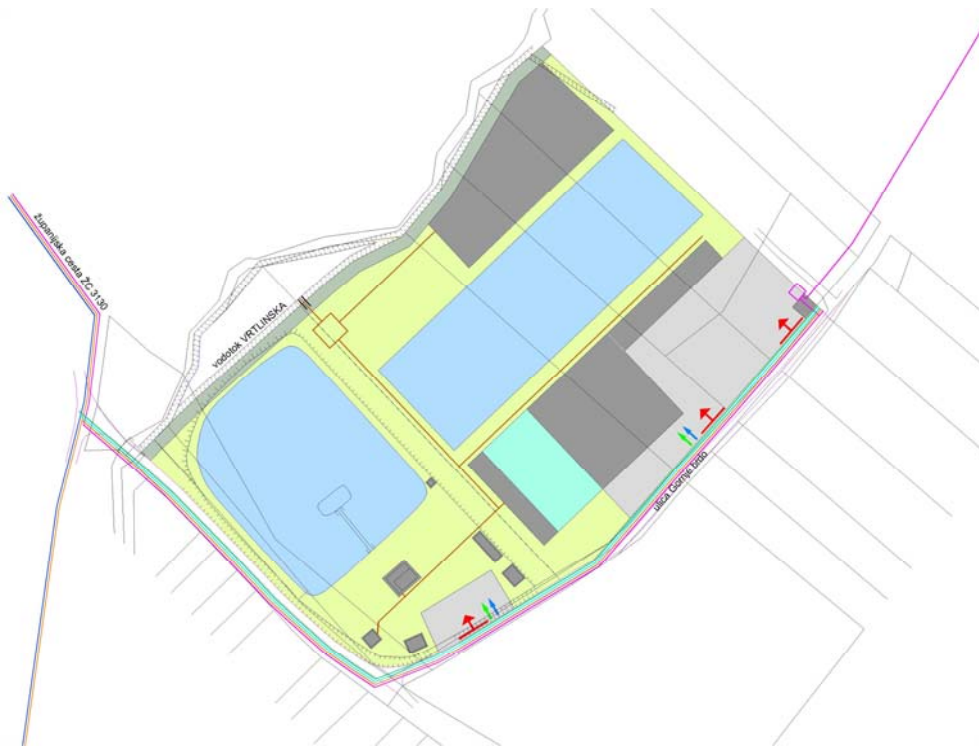
Kućište i temelj betonski sa vratima od "preprega" ili u cijelosti od "preprega"

Odvojena vrata sa posebnim bravama: za mjerno mjesto (tipska HEPova brava) i za razvod (vlasnikova brava)

Racionalizacija kabelskih kanala

Trase elektroenergetskih kabela potrebno je međusobno uskladiti tako da se što je više moguće polažu u zajedničke kabelske kanale, pri čemu treba zadovoljiti sve uvjete sukladno granskoj normi HEP Distribucije d.o.o., N.033.01, "Tehnički uvjeti za izbor i polaganje elektroenergetskih kabela nazivnog napona 1 kV do 35 kV".

- Granska norma HEP Distribucije d.o.o., N.033.01, "Tehnički uvjeti za izbor i polaganje elektroenergetskih kabela nazivnog napona 1 kV do 35 kV".



infrastrukturalne mreže u obuhvatu plana

3.2.4. Plinovodna mreža

U zemljišnom pojasu prometnice za plinovodnu mrežu rezerviran je pojas širine 1m. Povezivanje planiranih građevina na plinovodnu riješit će se izgradnjom plinovodne mreže koja će se povezati na plinovodnu mrežu izgrađenu u pojasu županijske ceste Ž 3130.

Lokaciju i izgradnju građevina potrebno je uskladiti i razriješiti prema preuzetim Tehničkim pravilnicima i smjernicama TP-P 531 (Pravila za projektiranje, izgradnju i održavanje plinovoda i kućnih priključaka od tvrdog polietilena) i TP-G 465/II (Radovi na plinskoj mreži s radnim tlakom do 4 bara).

3.2.5. Vodovodna mreža

U zemljišnom pojasu prometnice za vodovodnu mrežu rezerviran je pojas širine 1 m. Povezivanje planiranih građevina na vodovodnu riješit će se izgradnjom vodovodne mreže koja će se povezati na vodovodnu mrežu izgrađenu u pojasu županijske ceste Ž 3130.

Svim građevinama u obuhvatu plana osigurano je priključenje na vodoopskrbni sustav. Dimenzioniranje vodoopskrbnih cjevovoda treba izvršiti na temelju hidrauličkog proračuna uz uvjet da se osiguraju količine sanitarne vode potrebne za opskrbu prostora.

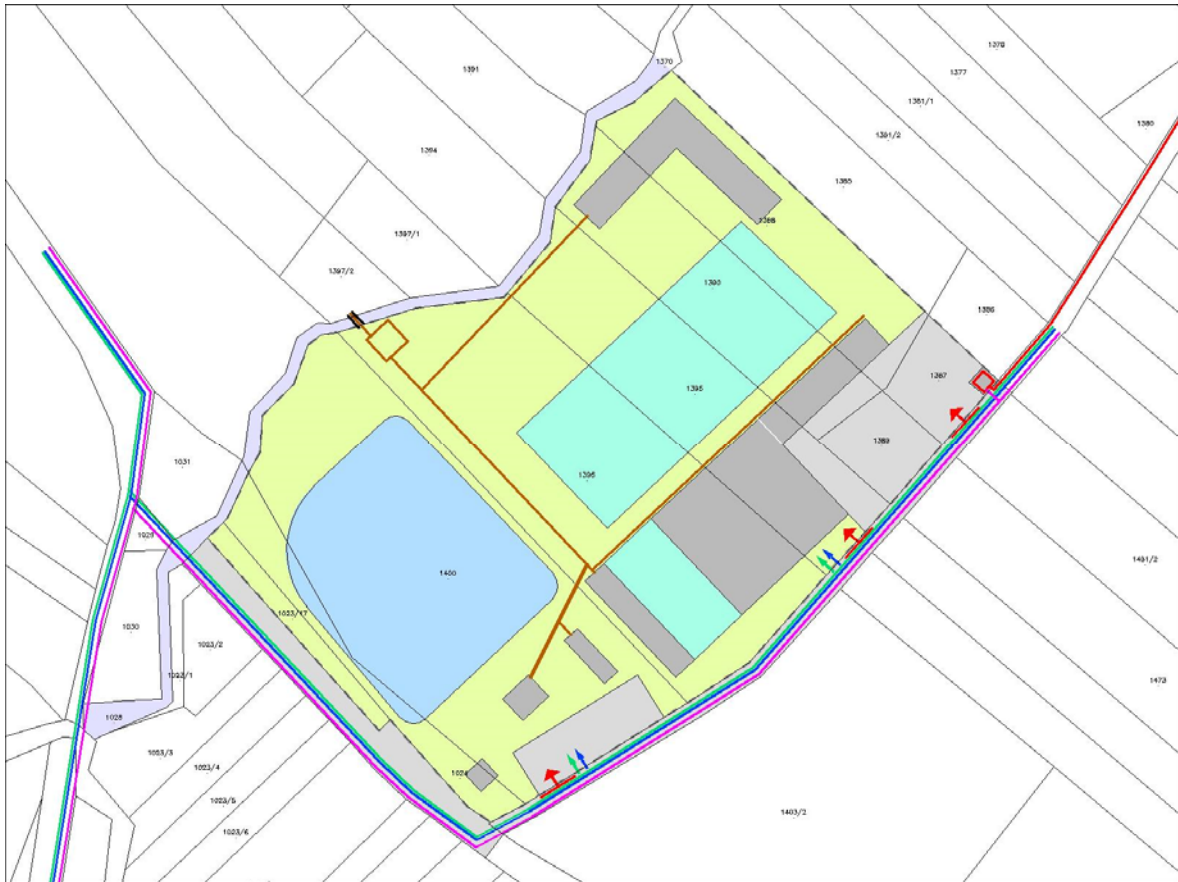
Vodovodna mreža osim sanitarne vode propisane kvalitete treba osigurati i protupožarnu vodu i u tu svrhu treba izgraditi odgovarajuću mrežu vanjskih nadzemnih hidranata, sukladno Pravilniku o tehničkim normativima za hidrantsku mrežu za gašenje požara.

3.2.6. Odvodnja otpadnih voda

Na području obuhvata planiran je razdjelni sustav odvodnje.

Otpadne vode iz postojećih i planiranih rekreacijskih i ugostiteljskih građevina gravitacijskom se odvodnjom odvođe do pročistača otpadnih voda turističke zone koji je planiran u sjeverozapadnom dijelu zone.

Nakon pročišćavanja pročišćene otpadne vode se upuštaju u potok Vrtlinska.



planirana infrastruktura turističke zone

3.2.7. Odvodnja oborinskih voda

Oborinska voda sa prometnica odvodit će se otvorenim kanalima položenima u zemljišnom pojasu prometnice do ispusta u potok Vrtlinska. Oborinske vode sa parkirališta propuštati će se kroz separator ulja i masti. Oborinske vode sa krovova odvodit će se na teren.

3.3. Uvjeti korištenja, uređenja i zaštite površina

3.3.1. Uvjeti i način gradnje

Planom su za turističku zonu utvrđeni sljedeći lokacijski uvjeti:

- oblik i veličina građevinskih čestica
 - prikazan je na kartografskom prikazu br. 3.
- namjena građevina
 - na novoformiranoj čestici oznake P2 koja čini prostornu cjelinu izgrađenog dijela turističkog naselja omogućuje se rekonstrukcija postojećih i izgradnja novih građevina za ugostiteljstvo i smještaj gostiju
 - na novoformiranoj čestici oznake P3 omogućuje se gradnja:
 - građevina za smještaj gostiju i ugostiteljstvo
 - pomoćnih i pratećih građevina kao što su: spremišta, garaže, nadstrešnice i slično
 - zatvorenog bazena i wellness centra sa pratećim sadržajima
 - sportskih sadržaja, bazena i igrališta na otvorenom prostoru

- veličina građevina
 - tlocrtna površina građevina može se razviti unutar površine označene na kartografskom prikazu plana br. 4. UVJETI I NAČIN GRADNJE
 - dio čestice pod građevinama može biti najviše 30% njene površine
 - umjetna jezera i otvoreni (nenatkriveni) bazeni ne smatraju se građevinama u smislu prethodne alineje
 - najveća dopuštena etažnost građevina u obuhvatu plana je: podrum (Po) ili suteren (S) + prizemlje (P) + uređeno potkrovlje (Pk)
 - najveća dopuštena visina građevine (visina krovnog vijenca) je 6 m
 - najveća dopuštena ukupna visina građevine (visina sljemena krova) je 12 m
- broj funkcionalnih jedinica
 - ukupan smještajni kapacitet može iznositi najviše 20 ležajeva
- smještaj građevina na čestici
 - osnovne građevine se mogu graditi unutar površina označenih na kartografskom prikazu plana UVJETI I NAČIN GRADNJE
 - prateće i pomoćne građevine (garaže, spremišta nadstrešnice i slično) mogu se graditi na udaljenosti najmanje 3 m od granica čestice
 - sportski sadržaji, bazeni i igrališta na otvorenom prostoru mogu se graditi na udaljenosti najmanje 1 m od granica čestice
- uvjeti za oblikovanje građevina
 - pročelje građevina izvoditi pretežito u oblozi drvom, u skladu sa tradicijskim građevinama moslavačkog kraja
 - mogu se izvoditi isključivo kosi krovovi, u nagibu od 30° do 45°
 - krovove obavezno pokrivati glinenim crijepom u prirodnoj boji,
 - dozvoljava se gradnja krovnih kućica za osvjtljenje potkrovlja
- uvjeti za uređenje građevne čestice i zelenih površina
 - na slobodnom dijelu čestice (dijelu koji nije pod građevinama) mogu se uređivati:
 - zelene površine
 - parkirališta
 - pješačke staze
 - nenatkrivene terase
- uvjeti za gradnju ograda
 - ograde se mogu graditi na građevnoj čestici građevine
 - ograde se mogu izvoditi kao transparentne (žičane i metalne mreže, drvene ograde i slično) ili kao ograde od živice
 - visina ograde može biti najviše 2,20 m
- uvjeti za uređenje parkirališnih površina
 - na građevnoj čestici mora se osigurati slijedeći broj parkirališnih mjesta za osobna vozila:
 - za smještajne građevine najmanje 1 parkirno mjesto za jednu smještajnu jedinicu
 - za ugostiteljske građevine najmanje 1 parkirno mjesto na 10 sjedećih mjesta
 - za zatvoreni bazen i wellness najmanje 1 parkirno mjesto na 50 m² zatvorene površine
 - za otvoreni bazen najmanje 1 parkirno mjesto na 50 m² vodne površine
 - parkirna mjesta se mogu natkrivati nadstrešnicama

3.3.2. Mjere zaštite prirodnih vrijednosti i posebnosti i kulturno povijesnih i ambijentalnih cjelina

Unutar obuhvata plana nema kulturno povijesnih i ambijentalnih cjelina koje bi se trebale štititi niti prirodnih vrijednosti i posebnosti.

3.4. Postupanje s otpadom

Na svakoj građevnoj čestici na lako dostupnom mjestu uz prometnu površinu planirat će se mjesto za postavljanje spremnika za privremeno odlaganje otpada koje će se primjereno zaštititi, oblikovati i uklopiti u okoliš.

3.5. Sprječavanje nepovoljnog utjecaja na okoliš

3.5.1. Zaštita voda

Odvodnja otpadnih voda

Zaštita voda na području obuhvata Plana postići će se odvodnjom otpadnih voda razdjelnim sustavom odvodnje u nepropusne sabirne jame odnosno uređaj za pročišćavanje otpadnih voda.

Odvodnja oborinskih voda

Oborinske vode sa područja UPU-a moraju se ispuštati u sustav javne oborinske odvodnje, te će se nakon odgovarajuće predobrade ispustiti u potok Vrtlinska.

Uvjetno čiste oborinske vode s prometnih površina mogu se upustiti u sustav javne odvodnje oborinskih voda putem slivnika s pjeskolovom.

Uvjetno čiste oborinske vode s krovnih površina mogu se ispuštati po površini vlastitog terena ili izravno u sustav javne odvodnje oborinskih voda.

Potencijalno onečišćene oborinske vode trebaju se prije upuštanja u prijemnik pročititi u odgovarajućim objektima za obradu (separator ulja s taložnicom).

Prometne površine planirati u nepropusnoj izvedbi s optimalnim padom kojim će se omogućiti brže otjecanje i spriječiti razlijevanje po okolnom terenu i procjeđivanje u podzemlje.

Na području obuhvata UPU-a nije dozvoljena izgradnja upojnih zdenaca za prihvatanje oborinskih ili otpadnih voda.

3.5.2. Zaštita od buke

Na području plana su, u skladu s Zakonom o zaštiti od buke (NN 20/03) i Pravilnikom o najvišim dopuštenim razinama buke u sredini u kojoj ljudi rade i borave (NN 145/04), unutar zone namijenjene samo rekreaciji (zona buke 1.) najviše razine buke mogu biti:

- najviša dopuštena ocjenska razina buke imisije u otvorenom prostoru može biti 50 dB(A) danju i 40 dB (A) noću

Buka s prometnica ne predstavlja značajniju smetnju jer su prometnice namijenjene lokalnom prometu slabog intenziteta.

3.5.3. Mjere zaštite od prirodnih i drugih nesreća

Preventivne mjere zaštite od poplava

Planom se utvrđuju slijedeće preventivne mjere zaštite:

Nije dozvoljeno:

- obavljati radnje kojima se može ugroziti stabilnost nasipa i drugih vodnogospodarskih objekata
- u inundacijskom području i na udaljenosti manjoj od 10,0 m od nožice nasipa orati zemlju, saditi i sjeći drveće i grmlje
- u inundacijskom području i na udaljenosti manjoj od 20,0 m od nožice nasipa podizati zgrade, ograde i druge građevine osim zaštitnih vodnih građevina
- u neuređenom inundacijskom pojasu, do razdoblja dok ne bude definirana vanjska granica tog područja, te utvrđena pripadnost vodnom dobru istoga područja, na udaljenosti manjoj od 10,0 m (kod većih vodotoka), odnosno

manjoj od 5,0 m (kod manjih vodotoka) od ruba korita, podizati zgrade, ograde i druge građevine osim zaštitnih vodnih građevina

- obavljati ostale aktivnosti iz članka 106. Zakona o vodama te ostalih članaka koji određuju režim korištenja prostora vodnih građevina

Za svaki zahvat u prostoru koji je vezan uz vodni režim potrebno je osigurati minimalnu protoku (biološki minimum) kako bi se spriječile negativne posljedice uzduž toka.

Preventivne mjere zaštite od potresa

Područje Općine Velika Ludina je u zoni pojačane seizmičke aktivnosti koja je posljedica intenzivnih tektonskih pokreta. Osnovni stupanj seizmičnosti iznosi VII stupanj MCS skale. U cilju smanjenja šteta od potresa Planom se utvrđuju slijedeće preventivne mjere zaštite:

- sustavna primjena Pravilnika o tehničkim normativima izgradnje objekata visoke gradnje u seizmičkim područjima
- mjere građenja kojima se ograničava gustoća izgradnje, namjena i visina zgrada te njihova međusobna udaljenost u naseljima
- mjere zaštite u cilju osiguranja odgovarajućih građevina i prostora za sklanjanje stanovništva i materijalnih dobara te drugih oblika i potreba u zbrinjavanju stanovništva u slučaju nastanka opasnosti
- mjere spašavanja, sanacije i ponovne uspostave funkcije zgrada, građevina i infrastrukturnih sustava

mjere organizacije i provedbe zaštite za vrijeme trajanja izvanrednih okolnosti

3.5.4. Zaštita od požara i eksplozije

Zaštita od požara osigurana je slijedećim mjerama:

- Osigurani su vatrogasni prilazi i površine za operativni rad vatrogasne tehnike u skladu s odredbama Pravilnika o uvjetima za vatrogasne pristupe (NN 35/94, 55/94 i 142/03)
- U svrhu sprečavanja širenja požara na susjedne građevine građevine su planirane na međusobnim razmacima većim od 4m
- Potrebno je osigurati potrebne količine vode za gašenje požara u skladu s odredbama Pravilnika o hidrantskoj mreži za gašenje požara (NN 8/06)

Glavnim projektom građevine moraju se, za pristup do svih dijelova građevine, osigurati prilazi za vatrogasna vozila, minimalne širine 3 m. U glavnom projektu građevine mora biti prikazan pristup vatrogasnih vozila do svih dijelova građevine, prolazi minimalne širine 3 m, površine za operativni rad vatrogasnih vozila minimalne širine 5.5 m i minimalne dužine 11 m.

Izlazne putove iz objekata potrebno je projektirati sukladno priznatim smjernicama (NFPA 101 i slično) koje se koriste kao priznato pravilo tehničke prakse temeljem članka 2. stavak 1. Zakona o zaštiti od požara.

Ugostiteljske prostore projektirati i izvoditi prema odredbama posebnih propisa (Pravilnik o zaštiti od požara ugostiteljskih objekata (Narodne novine 100/99)).

Stabilne sustave za gašenje požara vodom (sprinkler) projektirati i izvoditi prema njemačkim smjernicama Vds (izdanje 1987.) ili drugim priznatim propisima koji se u ovom slučaju temeljem članka 2. stavka 1. Zakona o zaštiti od požara rabe kao pravila tehničke prakse.

Urbanistički plan uređenja turističke zone Mustafina Klada

IZVJEŠĆE O JAVNOJ RASPRAVI

1. Podatci o objavi i trajanju javne rasprave

1.1. Mjesto održavanja javne rasprave

Prijedlog plana izložen je javnom uvidu u vrijeme trajanja rasprave u prostorijama Općine Velika Ludina, sv. Mihaela 37.

1.2. Datum početka i trajanje javnog uvida u prijedlog plana

Javni uvid u prijedlog plana održan je od 01.03.2016. do 30.03.2016.

1.3. Mjesto i datum javnog izlaganja

Javno izlaganje prijedloga plana održano je 15.03.2016. u 12h u prostorijama Općine Velika Ludina.

1.4. Rok u kojem se nositelju izrade dostavljaju primjedbe na prijedlog plana

Primjedbe na izloženi prijedlog plana mogu se davati do datuma zaključivanja javne rasprave, 30.03.2016.

2. Popis pozvanih sudionika u javnoj raspravi prema posebnoj obavijesti

Posebne obavijesti o javnoj raspravi sa pozivom na javno izlaganje prijedloga plana poslane su slijedećim javnopravnim tijelima:

1. HEP Operator distribucijskog sustava; Elektra Križ; Trg sv. Križa 7; 10314 Križ
2. HAKOM-Hrvatska regulatorna agencija za mrežne djelatnosti; Roberta Frangeša Mihanovića 9; 10000 Zagreb
3. Hrvatske vode; VGI za slivno područje Save; Ulica grada Vukovara 220; 10000 Zagreb
4. Županijska uprava za ceste Sisačko moslavačke županije; Antuna Cuvaja 16; 44000 Sisak
5. PU Sisačko Moslavačka; Odjel zaštite od požara; Rimska 19; 44000 Sisak
6. Državna uprava za zaštitu i spašavanje; područni ured Sisak; Ivana Kukuljevića Sakcinskog 26; 44000 Sisak
7. 'Moslavina plin' d.o.o.; Trg Kralja Tomislava 10; 44320 Kutina
8. Komunalno poduzeće 'Moslavina'; Zagrebačka 1; 44320 Kutina
9. Sisačko moslavačka županija; Upravni odjel za prostorno uređenje i graditeljstvo; ispostava u Popovači; Trg grofova Erdodyja 7; 44317 Popovača
10. Zavod za prostorno uređenje Sisačko moslavačke županije; Trg bana Josipa Jelačića 6; 44000 Sisak
11. Mjesni odbor Mustafina Klada, predsjednik Dubravko Petir, Mustafina Klada 24, 44316 Velika Ludina

3. Zahtjevi javnopravnih tijela

Temeljem obavijesti o izradi plana od 08.02.2016. zahtjeve za izradu Plana dostavili su:

1. Hrvatska agencija za mrežne djelatnosti dopisom od 11.02.2016.
2. Državna uprava za zaštitu i spašavanje dopisom od 11.02.2016.
3. HEP ODS dopisom od 11.02.2016.
4. MUP PU Sisačko – moslavačka dopisom od 19.02.2016.
5. Moslavina d.o.o. dopisom od 19.02.2016.

Zahtjevi javnopravnih tijela priloženi su izvješću o javnoj raspravi.

Sukladno stavku 1. članka 101. ZPU javnopravno tijelo koje je dalo zahtjeve za izradu prostornog plana u javnoj raspravi sudjeluje davanjem mišljenja o prihvaćanju tih zahtjeva. Javnopravnim tijelima navedenima u točki 2. ovog izvješća 18.02.2016. upućena je obavijest o javnoj raspravi.

U toku javne rasprave od pozvanih javnopravnih tijela mišljenje su dostavili:

1. Hrvatska agencija za mrežne djelatnosti dopisom od 24.03.2016. kojim se potvrđuje da na prijedlog plana nemaju primjedbi

Sukladno stavku 4. članka 101. ZPU ako javnopravno tijelo ne dostavi mišljenje u roku određenom za javnu raspravu smatra se da je mišljenje dano i da je prijedlog prostornog plana izrađen u skladu s danim zahtjevima. Slijedom navedenog, smatra se da su tijela koja su dala zahtjeve za izradu plana a nisu dala mišljenje o prihvaćanju tih zahtjeva, suglasna s prijedlogom plana.

4. Popis sudionika u javnoj raspravi čija su očitovanja, prijedlozi i primjedbe na prijedlog prostornog plana prihvaćeni

1. Stevo Kovač, Mustafina Klada bb, 44316 Velika Ludina

Podnositelj primjedbe je na području planirane turističke zone izgradio nekoliko manjih građevina i umjetno jezero. Namjera mu je proširiti turističku ponudu novim sadržajima te je u tu svrhu Općina i

Urbanistički plan uređenja turističke zone Mustafina Klada

IZVJEŠĆE O PONOVLJENOJ JAVNOJ RASPRAVI

1. Podatci o objavi i trajanju javne rasprave

1.1. Mjesto održavanja javne rasprave

Prijedlog plana izložen je javnom uvidu u vrijeme trajanja rasprave u prostorijama Općine Velika Ludina, sv. Mihaela 37. Prijedlog plana je u toku trajanja javne rasprave bio dostupan na mrežnoj stranici Ministarstva graditeljstva i prostornoga uređenja na adresi:

<http://www.mgipu.hr/doc/Prostorno/Prijedlog-plana-UPU-Mustafina-Klada.pdf>

te na mrežnoj stranici Općine Velika Ludina na adresi:

http://www.opcina-vludina.hr/images/rasprave/plan_klada.pdf

1.2. Datum početka i trajanje javnog uvida u prijedlog plana

Javni uvid u prijedlog plana održan je od 11.04.2016. do 18.04.2016.

1.3. Mjesto i datum javnog izlaganja

Javno izlaganje prijedloga plana održano je 11.04.2016. u 12h u prostorijama Općine Velika Ludina.

1.4. Rok u kojem se nositelju izrade dostavljaju primjedbe na prijedlog plana

Primjedbe na izloženi prijedlog plana mogu se davati do datuma zaključivanja javne rasprave, 18.04.2016.

2. Popis pozvanih sudionika u javnoj raspravi prema posebnoj obavijesti

Posebne obavijesti o ponovljenoj javnoj raspravi sa pozivom na javno izlaganje prijedloga plana poslane su slijedećim javnopravnim tijelima:

1. HEP Operator distribucijskog sustava; Elektra Križ; Trg sv. Križa 7; 10314 Križ
2. HAKOM-Hrvatska regulatorna agencija za mrežne djelatnosti; Roberta Frangeša Mihanovića 9; 10000 Zagreb
3. Hrvatske vode; VGI za slivno područje Save; Ulica grada Vukovara 220; 10000 Zagreb
4. Županijska uprava za ceste Sisačko moslavačke županije; Antuna Cuvaja 16; 44000 Sisak
5. PU Sisačko Moslavačka; Odjel zaštite od požara; Rimska 19; 44000 Sisak
6. Državna uprava za zaštitu i spašavanje; područni ured Sisak; Ivana Kukuljevića Sakcinskog 26; 44000 Sisak
7. 'Moslavina plin' d.o.o.; Trg Kralja Tomislava 10; 44320 Kutina
8. Komunalno poduzeće 'Moslavina'; Zagrebačka 1; 44320 Kutina
9. Sisačko moslavačka županija; Upravni odjel za prostorno uređenje i graditeljstvo; ispostava u Popovači; Trg grofova Erdodyja 7; 44317 Popovača
10. Zavod za prostorno uređenje Sisačko moslavačke županije; Trg bana Josipa Jelačića 6; 44000 Sisak
11. Mjesni odbor Mustafina Klada, predsjednik Dubravko Petir, Mustafina Klada 24, 44316 Velika Ludina

3. Zahtjevi javnopravnih tijela

Temeljem obavijesti o izradi plana od 08.02.2016. javnopravna tijela dostavila su zahtjeve koji su priloženi izvješću o javnoj raspravi.

Sukladno stavku 1. članka 101. ZPU javnopravno tijelo koje je dalo zahtjeve za izradu prostornog plana u javnoj raspravi sudjeluje davanjem mišljenja o prihvaćanju tih zahtjeva. Javnopravnim tijelima navedenima u točki 2. ovog izvješća 01.04.2016. upućena je obavijest o ponovljenoj javnoj raspravi.

U toku ponovljene javne rasprave pozvana javnopravna tijela nisu dostavila mišljenja.

Sukladno stavku 4. članka 101. ZPU ako javnopravno tijelo ne dostavi mišljenje u roku određenom za javnu raspravu smatra se da je mišljenje dano i da je prijedlog prostornog plana izrađen u skladu s danim zahtjevima. Slijedom navedenog, smatra se da su tijela koja su dala zahtjeve za izradu plana a nisu dala mišljenje o prihvaćanju tih zahtjeva, suglasna s prijedlogom plana.

4. Popis sudionika u javnoj raspravi čija su očitovanja, prijedlozi i primjedbe na prijedlog prostornog plana prihvaćeni

U ponovljenoj javnoj raspravi nije bilo očitovanja, prijedloga i primjedbi.

5. Obrazloženja o očitovanjima, prijedlozima i primjedbama sudionika u javnoj raspravi koji nisu prihvaćeni ili su djelomično prihvaćeni

U ponovljenoj javnoj raspravi nije bilo očitovanja, prijedloga i primjedbi.

6. Popis sudionika u javnoj raspravi čija čija mišljenja, prijedlozi i primjedbe nisu razmatrani iz razloga propisanih Zakonom.

U javnoj raspravi nije bilo sudionika čija očitovanja, prijedlozi i primjedbe nisu razmatrana iz razloga propisanih Zakonom.

izvješće o ponovljenoj javnoj raspravi izradili

za nositelja izrade:	za stručnog izrađivača:
<hr/> <p>Dražen Pavlović</p>	<hr/> <p>Ivan Mucko ovlašteni arhitekt</p>

PRILOZI IZVJEŠĆU O JAVNOJ RASPRAVI	
Odluka o izradi plana	22.07.2015.
Poziv za dostavljanje posebnih uvjeta	08.02.2016.
Potvrde o slanju poziva za dostavljanje posebnih uvjeta	09.02.2016.
Posebni uvjeti nadležnih tijela	
HAKOM	11.02.2016.
HEP	11.02.2016.
DUZS	11.02.2016.
Odluka o utvrđivanju prijedloga plana za javnu raspravu	18.02.2016.
Posebna obavijest o javnoj raspravi za nadležna javnopravna tijela	18.02.2016.
Posebna obavijest o javnoj raspravi za mjesni odbor	18.02.2016.
Potvrde o slanju posebnih poziva na javnu raspravu	18.02.2016.
Obavijest o javnoj raspravi u dnevnom tisku	20.02.2016.
Obavijest o javnoj raspravi na mrežnoj stranici MGİPU	22.02.2016.
Obavijest o javnoj raspravi na mrežnoj stranici Općine	22.02.2016.
Popis nazočnih na javnom izlaganju prijedloga plana u javnoj raspravi	15.03.2016.
Zapisnik javnog izlaganja prijedloga plana u javnoj raspravi	15.03.2016.
Odluka o utvrđivanju prijedloga plana za ponovljenu javnu raspravu	31.03.2016.
Posebna obavijest o ponovljenoj javnoj raspravi za nadležna javnopravna tijela	01.04.2016.
Potvrde o slanju posebnih poziva na ponovljenu javnu raspravu nadležnim javnopravnim tijelima	01.04.2016.
Posebna obavijest o ponovljenoj javnoj raspravi za mjesni odbor	01.04.2016.
Potvrde o slanju posebnog poziva na ponovljenu javnu raspravu mjesnom odboru	01.04.2016.
Obavijest o ponovljenoj javnoj raspravi u dnevnom tisku	03.04.2016.
Obavijest o ponovljenoj javnoj raspravi na mrežnoj stranici MGİPU	01.04.2016.
Obavijest o ponovljenoj javnoj raspravi na mrežnoj stranici Općine	01.04.2016.
Popis nazočnih na javnom izlaganju prijedloga plana u ponovljenoj javnoj raspravi	11.04.2016.
Odluka o utvrđivanju konačnog prijedloga plana	20.04.2016.
Objava izvješća o javnoj raspravi na mrežnoj stranici Ministarstva	20.04.2016.
Objava izvješća o javnoj raspravi na mrežnoj stranici Općine	20.04.2016.



REPUBLIKA HRVATSKA
SISAČKO-MOSLAVAČKA ŽUPANIJA
OPĆINA VELIKA LUDINA
OPĆINSKO VIJEĆE

KLASA: 350-01/15-01/01
URBROJ: 2176/19-02-15-1

Velika Ludina, 22.07.2015.

Na temelju članka 86. Zakona o prostornom uređenju (NN 153/13) te članka 34. i 35. Statuta Općine Velika Ludina (Službene novine Općine Velika Ludina br. 6/09, 7/11, 2/13 i 6/14) Općinsko vijeće Općine Velika Ludina na 20. sjednici održanoj 22. srpnja 2015. donosi

ODLUKU
o izradi urbanističkog plana
uređenja turističke zone Mustafina Klada

Članak 1.

1. Pravna osnova za donošenje odluke

Općina Velika Ludina pristupa izradi Urbanističkog plana uređenja turističke zone Mustafina Klada (dalje u tekstu: UPU) temeljem članka 86. Zakona o prostornom uređenju (NN 153/13) (dalje u tekstu: ZPU). UPU će se izraditi i donijeti u skladu sa ZPU, Pravilnikom o sadržaju, mjerilima kartografskih prikaza, obveznim prostornim pokazateljima i standardu elaborata prostornih planova (NN 106/98, 39/04, 45/04 i 163/04) te drugim propisima iz područja prostornog uređenja.

Članak 2.

2. Obuhvat plana

Prostornim planom uređenja Općine Velika Ludina (Službene novine Općine Velika Ludina br. 9/01; 3/05; 3/10; 1/11 i 6/14) određeno ja da UPU obuhvaća k.č.br. 1023/17 1024 1387 1388 1389 1390 1396 1396 i 1400 k.o. Ruškovica.

3. Ocjena stanja u obuhvatu plana

U obuhvatu plana na k.č.br. 1023/17 1024 i 1400 izgrađene su smještajne i prateće građevine te je uređeno umjetno jezero. Veći dio obuhvata je neizgrađen i neuređen i koristi se kao poljoprivredno zemljište.

4. Ciljevi i programska polazišta plana

Cilj izrade plana je definiranje uvjeta gradnje turističkog naselja i njegovog opremanja infrastrukturom. Program izgradnje turističkog naselja obuhvaća smještajne građevine i prateće sadržaje sporta i rekreacije.

5. Popis potrebnih stručnih podloga za izradu plana

Za izradu plana nisu potrebne posebne stručne podloge.

6. Način pribavljanja stručnih rješenja

Stručna rješenja izradit će stručni izrađivač plana.

7. Način pribavljanja katastarskih planova potrebnih za izradu plana

Plan će se izraditi na katastarskim planovima u digitalnom vektorskom formatu na kojima je izrađen PPUO dopunjenima topografskim podacima.

8. Popis javnopravnih tijela određenih posebnim propisima, koja daju zahtjeve za izradu prostornog plana iz područja svog djelokruga, te drugih sudionika, koji će sudjelovati u izradi prostornog plana

U izradi plana sudjelovat će sljedeća javnopravna tijela:

1. HEP Operator distribucijskog sustava; Elektra Križ; Trg sv. Križa 7; 10314 Križ
2. HAKOM-Hrvatska agencija za poštu i elektroničke komunikacije; Roberta Frangeša Mihanovića 9; 10000 Zagreb
3. Hrvatske vode; VGI za slivno područje Save; Ulica grada Vukovara 220; 10000 Zagreb
4. Županijska uprava za ceste Sisačko moslavačke županije; Antuna Cuvaja 16; 44000 Sisak
5. PU Sisačko Moslavačka; Odjel zaštite od požara; Rimska 19; 44000 Sisak
6. Državna uprava za zaštitu i spašavanje; područni ured Sisak; Ivana Kukuljevića Sakcinskog 26; 44000 Sisak
7. 'Moslavina plin' d.o.o.; Trg Kralja Tomislava 10; 44320 Kutina
8. Komunalno poduzeće 'Moslavina'; Zagrebačka 1; 44320 Kutina
9. Sisačko moslavačka županija; Upravni odjel za prostorno uređenje i graditeljstvo; ispostava u Popovači; Trg grofova Erdodyja 7; 44317 Popovača
10. Zavod za prostorno uređenje Sisačko moslavačke županije; Trg bana Josipa Jelačića 6; 44000 Sisak

9. Rokovi za izradu plana

Sve aktivnosti i radnje u postupku izrade i donošenja plana vršit će se u skladu sa člancima 86. do 113. ZPU.

Po donošenju odluke o izradi plana izrađivač plana će, uz punomoć nositelja izrade, tijelima državne uprave i poduzećima s javnim ovlastima navedenim u točki 8. ove odluke uputiti zahtjev da u roku od 30 dana dostave zahtjeve, podatke, planske smjernice i propisane dokumente za izradu plana.

Po isteku ovog roka izrađivač će izraditi prijedlog plana za javnu raspravu i dostaviti ga nositelju izrade.

Nositelj izrade će po primitku prijedloga plana provesti javnu raspravu u rokovima i na način propisan člancima 94. - 104. ZPU.

Izrađivač plana i nositelj izrade će najkasnije 15 dana nakon završetka javne rasprave izraditi izvješće o javnoj raspravi i nacrt konačnog prijedloga plana

Nositelj izrade će nacrt konačnog prijedloga plana uputiti nadležnim tijelima radi davanja mišljenja i suglasnosti.

Po dobivanju mišljenja i suglasnosti nadležnih tijela nositelj izrade će uputiti konačni prijedlog plana Općinskom vijeću na donošenje, o čemu će uputiti pisanu obavijest sudionicima javne rasprave s obrazloženjem o razlozima neprihvatanja, odnosno djelomičnog prihvatanja njihovih prijedloga i primjedbi.

10. Zabrana i vrijeme trajanja zabrane izdavanja akata kojima se odobravaju zahvati u prostoru, odnosno građenje, tijekom izrade i donošenja plana

Do usvajanja plana u području njegovog obuhvata odobrenja za građenje će se izdavati sukladno važećem prostornom planu uređenja općine.

11. Izvori financiranja plana

Izrada plana financirat će se iz proračuna općine Velika Ludina.

12. Ova odluka stupa na snagu osmog dana po objavi u Službenim novinama Općine Velika Ludina.

SISAČKO-MOSLAVAČKA ŽUPANIJA
OPĆINA VELIKA LUDINA
Općinsko vijeće

PREDSJEDNIK
OPĆINSKOG VIJEĆA:

Vjekoslav Kamenščak





Vaš broj:
Naš broj: 1512-160208
ZAGREB 08.02.2016.

Predmet: **URBANISTIČKI PLAN UREĐENJA TURISTIČKE ZONE MUSTAFINA KLADA
OBAVIJEST O IZRADI PLANA**
- dostavlja se

Poštovana gospodo!

Općinsko vijeće Općine Velika Ludina donijelo je 22.07.2015. odluku o izradi urbanističkog plana uređenja turističke zone Mustafina Klada.

Molimo Vas da nam, u skladu sa člankom 90 Zakona o prostornom uređenju (Narodne novine 153/13), u roku od 15 dana dostavite zahtjeve za izradu prostornog plana koji nisu sadržani u informacijskom sustavu.

U prilogu Vam dostavljamo CD sa slijedećim priložima:

- Odluka o izradi UPU
- nacrt prijedloga UPU
 - Obrazloženje plana
 - Grafički prikazi:
 - Šire područje obuhvata plana u mjerilu 1:5000
 - Namjena površina u mjerilu 1:1000
 - Planirana infrastruktura u mjerilu 1:1000
 - Način i uvjeti gradnje u mjerilu 1:1000

s poštovanjem

Ivan Mucko dipl.ing.arh.

Dostavljeno:

1. HEP Operator distribucijskog sustava; Elektra Križ; Trg sv. Križa 7; 10314 Križ
2. HAKOM-Hrvatska regulatorna agencija za mrežne djelatnosti; Roberta Frangeša Mihanovića 9; 10000 Zagreb
3. Hrvatske vode; VGI za slivno područje Save; Ulica grada Vukovara 220; 10000 Zagreb
4. Županijska uprava za ceste Sisačko moslavačke županije; Antuna Cuvaja 16; 44000 Sisak
5. PU Sisačko Moslavačka; Odjel zaštite od požara; Rimska 19; 44000 Sisak
6. Državna uprava za zaštitu i spašavanje; područni ured Sisak; Ivana Kukuljevića Sakcinskog 26; 44000 Sisak
7. 'Moslavina plin' d.o.o.; Trg Kralja Tomislava 10; 44320 Kutina
8. Komunalno poduzeće 'Moslavina'; Zagrebačka 1; 44320 Kutina
9. Sisačko moslavačka županija; Upravni odjel za prostorno uređenje i graditeljstvo; ispostava u Popovači; Trg grofova Erdodyja 7; 44317 Popovača
10. Zavod za prostorno uređenje Sisačko moslavačke županije; Trg bana Josipa Jelačića 6; 44000 Sisak

- preporučene pošiljke vrijednosne pošiljke
 paketa

POŠILJATELJ: **Arhitektonski Atelier deset**

Hebrangova 18, 10 000 ZAGREB

PRIMATELJ: **"Moslavina" d.o.o.,**

Zagrebačka 1

44320 (broj i naziv određeni poštanskog ureda) **KUTINA**

Vrijednost: _____ kn

Prijamni broj:

Masa: 10106 Zagreb

Poštarina: HR NO 06606512 8 HR

Osnovne dopunske usluge:
(staviti x za odabranu uslugu) 1 05

Plus Izdvojeno 0056

S povratnicom Uručiti osobno primatelju

Otkupnina: _____ kn

- preporučene pošiljke vrijednosne pošiljke
 paketa

POŠILJATELJ: **Arhitektonski Atelier deset**

Hebrangova 18, 10 000 ZAGREB

PRIMATELJ: **DUZS; područni ured Sisak**

Ivana Kukuljevića Sakcinskog 26

44 000 (broj i naziv određeni poštanskog ureda) **SISAK**

Vrijednost: 10106 Zagreb _____ kn

Prijamni broj:

Masa: *9.50 1 05

Poštarina: 09.02.16 09:35:51 0056

Osnovne dopunske usluge:
(staviti x za odabranu uslugu)

Plus Izdvojeno

S povratnicom Uručiti osobno primatelju

Otkupnina: _____ kn

- preporučene pošiljke vrijednosne pošiljke
 paketa

POŠILJATELJ: **Arhitektonski Atelier deset**

Hebrangova 18, 10 000 ZAGREB

PRIMATELJ: **Upravni odjel za prostorno uređenje i**

graditeljstvo Trg grofova Erdodyja 7

44317 (broj i naziv određeni poštanskog ureda) **Popovača**

Vrijednost: 10106 Zagreb _____ kn

Prijamni broj:

Masa: *9.50 1 05

Poštarina: 09.02.16 09:34:53 0056

Osnovne dopunske usluge:
(staviti x za odabranu uslugu)

Plus Izdvojeno

S povratnicom Uručiti osobno primatelju

Otkupnina: _____ kn

- preporučene pošiljke vrijednosne pošiljke
 paketa

POŠILJATELJ: **Arhitektonski Atelier deset**

Hebrangova 18, 10 000 ZAGREB

PRIMATELJ: **"Moslavina plin" d.o.o.,**

Trg Kralja Tomislava 6

44320 (broj i naziv određeni poštanskog ureda) **KUTINA**

Vrijednost: 10106 Zagreb _____ kn

Prijamni broj:

Masa: *9.50 1 05

Poštarina: 09.02.16 09:35:10 0056

Osnovne dopunske usluge:
(staviti x za odabranu uslugu)

Plus Izdvojeno

S povratnicom Uručiti osobno primatelju

Otkupnina: _____ kn

- preporučene pošiljke vrijednosne pošiljke
 paketa

POŠILJATELJ: Arhitektonski Atelier deset
Hebrangova 18, 10 000 ZAGREB

PRIMATELJ: HEP d.d., DP Elektra Kriz,

Trg Svetog Kriza 7;
10314 (broj i naziv odredišnog poštanskog ureda) KRIZ

Vrijednost: 10106 Zagreb _____ kn

Prijamni broj:

Masa: 87,50 1 05

Poštarina: 09.02.16 09:36:57 0056

Osnovne dopunske usluge:
(staviti x za odabranu uslugu)

- Plus Izdvojeno
 S povratnicom Uručiti osobno primatelju
 Otkupnina: _____ kn

Obr. P-10a Ozn. za narudžbu: 6/2014

- preporučene pošiljke vrijednosne pošiljke
 paketa

POŠILJATELJ: Arhitektonski Atelier deset
Hebrangova 18, 10 000 ZAGREB

PRIMATELJ: Hrvatske vode, VGO za srednju i

donju Savu, Ulica grada Vukovara 220
10 000 (broj i naziv odredišnog poštanskog ureda) ZAGREB

Vrijednost: 10106 Zagreb _____ kn

Prijamni broj:

Masa: 87,50 1 05

Poštarina: 09.02.16 09:36:25 0056

Osnovne dopunske usluge:
(staviti x za odabranu uslugu)

- Plus Izdvojeno
 S povratnicom Uručiti osobno primatelju
 Otkupnina: _____ kn

Obr. P-10a Ozn. za narudžbu: 6/2014

- preporučene pošiljke vrijednosne pošiljke
 paketa

POŠILJATELJ: Arhitektonski Atelier deset
Hebrangova 18, 10 000 ZAGREB

PRIMATELJ: Hrvatska regulatorna agencija za

mrežne djelatnosti
R.F. Mihanovića 9
10000 Zagreb (broj i naziv odredišnog poštanskog ureda)

Vrijednost: 10106 Zagreb _____ kn

Prijamni broj:

Masa: 87,50 1 05

Poštarina: 09.02.16 09:36:42 0056

Osnovne dopunske usluge:
(staviti x za odabranu uslugu)

- Plus Izdvojeno
 S povratnicom Uručiti osobno primatelju
 Otkupnina: _____ kn

Obr. P-10a Ozn. za narudžbu: 6/2014

- preporučene pošiljke vrijednosne pošiljke
 paketa

POŠILJATELJ: Arhitektonski Atelier deset
Hebrangova 18, 10 000 ZAGREB

PRIMATELJ: PU Sisačko Moslavačka,

Odjel zaštite od požara, Rimska 19;
44 000 (broj i naziv odredišnog poštanskog ureda) SISAK

Vrijednost: 10106 Zagreb _____ kn

Prijamni broj:

Masa: 87,50 1 05

Poštarina: 09.02.16 09:36:08 0056

Osnovne dopunske usluge:
(staviti x za odabranu uslugu)

- Plus Izdvojeno
 S povratnicom Uručiti osobno primatelju
 Otkupnina: _____ kn

Obr. P-10a Ozn. za narudžbu: 6/2014

- preporučene pošiljke vrijednosne pošiljke
 paketa

POŠILJATELJ: **Arhitektonski Atelier deset**

Hebrangova 18, 10 000 ZAGREB

PRIMATELJ: **Zupanijska uprava za ceste Sisačko**

Moslavačke županije, Antuna Cuvaja 16

44000 (broj i naziv odabranog poštanskog ureda)

Vrijednost: **10106** Zagreb, kn

Prijamni broj:

Masa: **89,50** 1 05

Poštarina: **09.02.16 09:34:17** 0056

Osnovne dopunske usluge:
(staviti x za odabranu uslugu)

- Plus Izdvojeno
 S povratnicom Uručiti osobno primatelju
 Otkupnina: kn

- preporučene pošiljke vrijednosne pošiljke
 paketa

POŠILJATELJ: **Arhitektonski Atelier deset**

Hebrangova 18, 10 000 ZAGREB

PRIMATELJ: **Zavod za prostorno uređenje Sisačko**

Moslavačke županije Bana Josipa Jelačića 6

44000 (broj i naziv odabranog poštanskog ureda)

Vrijednost: **10106** Zagreb, kn

Prijamni broj:

Masa: **89,50** 1 05

Poštarina: **09.02.16 09:34:36** 0056

Osnovne dopunske usluge:
(staviti x za odabranu uslugu)

- Plus Izdvojeno
 S povratnicom Uručiti osobno primatelju
 Otkupnina: kn



KLASA: 350-05/16-01/45
URBROJ: 376-10/SV-16-2 (HP)
Zagreb, 11. veljače 2016.

ARHITEKTONSKI ATELIER DESET d.o.o.
Kneza Mislava 15
10000 Zagreb

Predmet: Općina Velika Ludina
UPU TURISTIČKE ZONE „MUSTAFINA KLADA“
zahtjevi – smjernice za izradu

Veza: 1512-160208, Vaš dopis od 8. veljače 2016.

Poštovani,

temeljem vašega zahtjeva obavještavamo vas da je prema odredbi čl. 3. Zakona o elektroničkim komunikacijama (NN br. 73/08, 90/11, 133/12, 80/13 i 71/14; dalje: ZEK), elektronička komunikacijska infrastruktura, obavljanje djelatnosti elektroničkih komunikacijskih mreža i usluga, prostorno planiranje, gradnja, održavanje, razvoj i korištenje elektroničkih komunikacijskih mreža, elektroničke komunikacijske infrastrukture i druge povezane opreme te upravljanje i uporaba radiofrekvencijskog spektra, adresnog i brojevnog prostora, kao prirodno ograničenih općih dobara, **od interesa su za Republiku Hrvatsku** i da se prema odredbi iz čl. 25. st. 2. ZEK-a **elektronička komunikacijska infrastruktura mora planirati u dokumentima prostornog uređenja**. Temeljem odredbi čl. 25. st. 3. ZEK-a, Hrvatska regulatorna agencija za mrežne djelatnosti (dalje: HAKOM) u postupku donošenja dokumenata prostornog uređenja donosi prethodno mišljenje kojim se potvrđuje da se dokumentom prostornog uređenja uređuje gradnja elektroničke komunikacijske infrastrukture i druge povezane opreme u skladu s pravilnicima ZEK-a i u skladu s mjerilima razvoja elektroničke komunikacijske infrastrukture i druge povezane opreme koja je propisana Uredbom Vlade Republike Hrvatske (Uredba o mjerilima razvoja elektroničke komunikacijske infrastrukture i druge povezane opreme, NN br. 131/12 i 92/15). Također, temeljem odredbi iz čl. 25. st. 9. ZEK-a, HAKOM **utvrđuje i izdaje zahtjeve i mišljenja** u postupku izrade i donošenja dokumenata prostornog uređenja. Sukladno odredbama iz čl. 79. i čl. 80. Zakona o prostornom uređenju, urbanistički plan uređenja detaljnije određuje osnovu prometne, komunalne i druge infrastrukture, dakle i **elektroničke komunikacijske infrastrukture i povezane opreme**.

U skladu s prethodno navedenim zakonskim odredbama u predmetnom UPU potrebno je:

- Planirati, utvrditi i ucrtati trase kabelaške kanalizacije za **postavljanje nepokretne zemaljske mreže**, sukladno odredbama iz Pravilnika o tehničkim uvjetima za kabelašku kanalizaciju (NN br. 114/10 i 29/13), Pravilniku o načinu i uvjetima određivanja zone elektroničke komunikacijske infrastrukture i povezane opreme, zaštitne zone i radijskog koridora te obveze investitora radova ili građevine (NN br. 42/09 i 39/11) i Pravilnika o tehničkim i uporabnim uvjetima za svjetlovodne distribucijske mreže (NN br. 108/10);
- odrediti mjesta konekcije na postojeću **elektroničku komunikacijsku mrežu** kao i eventualno potrebno proširenje/rekonstrukciju postojeće **elektroničke**

komunikacijske infrastrukture vodeći računa da se ne naruši integritet postojeće elektroničke komunikacijske mreže;

- uz postojeću i planiranu trasu planom omogućiti postavu eventualno potrebnih građevina (vanjski kabinet-ormarić) za smještaj elektroničke komunikacijske opreme zbog potreba uvođenja novih tehnologija ili pristupa novih operatora odnosno rekonfiguracije mreže.

Novu elektroničku komunikacijsku infrastrukturu za pružanje javne komunikacijske usluge **putem elektromagnetskih valova, bez korištenja vodova**, odrediti planiranjem postave baznih stanica i njihovih antenskih sustava na antenskim prihvata na izgrađenim građevinama i rešetkastim i/ili jednocijevnim stupovima **bez detaljnog definiranja (točkastog označavanja) lokacija, vodeći računa o mogućnosti pokrivanja tih područja radijskim signalom** koji će se emitirati antenskim sustavima smještenim na te antenske prihvate (zgrade i/ili stupove) uz **načelo zajedničkog korištenja** od strane svih operatora gdje god je to moguće.

Urbanistički planovi uređenja **ne smiju sadržavati nazive tvrtki (operatora), uređaja i nazivlja** kojima bi se moglo narušiti pravo na ravnopravno tržišno natjecanje. Podatke o postojećoj elektroničkoj komunikacijskoj infrastrukturi u zoni obuhvata plana kao i podatke o pokrivenosti područja radijskim signalom operatora pokretnih komunikacija, projektant-planer prikuplja od nadležnog ureda za katastar, operatora za pružanje elektroničkih komunikacijskih usluga uz uporabu radiofrekvencijskog spektra i operatora za pružanje elektroničkih komunikacijskih usluga putem elektroničkih komunikacijskih vodova. Popis u prilogu.

Prije prihvaćanja Konačnog prijedloga UPU-a, nositelj izrade dužan je pribaviti mišljenje HAKOM-a.

S poštovanjem,

HRVATSKA REGULATORNA AGENCIJA
ZA MREŽNE DJELATNOSTI
Roberta Frangeša Mihanovića 9
4 Z A G R E B

RAVNA TELJ

P. mr. sc. Marija Moberg

Privitak (1)

1. Popis operatora

Dostaviti:

1. Naslovu preporučeno



**REPUBLIKA HRVATSKA
DRŽAVNA UPRAVA ZA ZAŠTITU I SPAŠAVANJE
PODRUČNI URED ZA ZAŠTITU I SPAŠAVANJE
SISAK**

**KLASA: 350-02/16-01/01
URBROJ: 543-13-01-16-2
Sisak, 11. veljače 2016.**

**ARHITEKTONSKI ATELIER DESET d.o.o.
Hebrangova 18
10000 ZAGREB**

**PREDMET: Podaci, planske smjernice i propisani dokumenti za izradu
Urbanističkog plana uređenja turističke zone Mustafina Klada
-dostavljaju se,**

Veza: vaš dopis BROJ 1512-160208, od 08. 02. 2016. godine

Pri izradi **Urbanističkog plana uređenja turističke zone Mustafina Klada**, potrebno je uvrstiti podatke iz područja zaštite i spašavanja:

- sukladno Zakonu o sustavu civilne zaštite (N.N. broj: 82/15),
- Uzbunjivanje - sukladno Pravilniku o postupku uzbunjivanja stanovništva (N.N. broj: 47/06).

S poštovanjem,



PROČELNIK
Željko Prpić, prof.

Dostaviti:

1. Naslovu –preporučeno
2. Općina Velika Ludina, obrtinčeka 4,
44316 Velika Ludina
3. Pismohrani - ovdje

ELEKTRA KRIŽ

10314 KRIŽ, Trg sv. Križa 7

TELEFON 01/ 2887-555

TELEFAKS 01/ 2887-649

POŠTA 10314 Križ, P.P. 15 SERVIS

IBAN HR5723600001500033437 – naplata el. en.

HR7923600001500033429 – naplata EE. suglasnosti

HR0223600001400164973 – naplata ostalo

ARHITEKTONSKI ATELIER DESET

HEBRANGOVA 18

10000 Zagreb

NAŠ BROJ I ZNAK 4/07/1578 16.RK-1765

VAŠ BROJ I ZNAK 1512-160208

PREDMET Urbanistički plan uređenja turističke zone
Mustafina Klada - Zahtjevi za izradu prostornog
plana

DATUM 11.2.2016.

Poštovani,

Na osnovu Vašeg zahtjeva broj 1512-160208 dostavljamo Vam tražene zahtjeve za izradu UPU-a turističke zone Mustafina Klada.

Za potrebe elektroopskrbe UPU-a turističke zone Mustafina Klada potrebno je uz sve prometnice planirati koridor širine 0.4 m i dubine 0.9 m za polaganje elektroenergetskih kabela.

U zaštitnim koridorima elektroenergetskih vodova iznimno je dozvoljeno gađenje uz poštivanje pravilnika o tehničkim normativima za izgradnju nadzemnih elektroenergetskih vodova nazivnog napona od 1kV do 400kV i dostavu Idejnog projekta na uvid i suglasnost u HEP ODS d.o.o., Elektru Križ. Posebni uvjeti građenja izdaju se pojedinačno, ovisno o vrsti objekta, a prema postojećim tehničkim propisima.

Potrebno je u provedbenim odredbama tekstualnog djela UPU-a turističke zone Mustafina Klada ugraditi slijedeću odredbu:

Lokacije i koridori novih/planiranih elektro-energetskih objekta distributivnih napona (0.4, 10, 20 i 35 kV) utvrditi će se prostornim planovima užih područja i/ili razradom projektne dokumentacije u skladu sa dobivenim posebnim uvjetima.

Svaki 500 m potrebno je predvidjeti lokaciju u svrhu postavljanja transformatorskih stanica. U slučaju velikih potrošača potrebno je uz takav objekt pripremiti zasebnu lokaciju. Za izgradnju transformatorskih stanica obavezno je formirati građevinsku česticu čija će veličina biti uvjetovana tipom transformatorske stanice, a ukoliko se transformatorska stanica gradi na javnoj površini nije potrebno formiranje nove građevinske čestice.

Sve transformatorske stanice predvidjeti kao samostojeći tipski objekt. Ispod postojeće nadzemne niskonaponske mreže nije dozvoljena gradnja u pojasu od 3 m za nepristupačne dijelove građevine (krov, dimnjak i dr.) i 4 m za pristupačne dijelove građevine (terase, skele i dr.) od vodiča

ČLAN HEP GRUPE

• UPRAVA DRUŠTVA • DIREKTOR • ŽELJKO ŠIMEK •

• TRGOVAČKI SUD U ZAGREBU MBS 080434230 • MB 1643991 •
• OIB 46830600751 • UPLAČEN TEMELJNI KAPITAL 699.456.000,00 HRK •
• www.hep.hr •

niskonaponske nadzemne mreže, dok kod kabelskih instalacija udaljenost temelja objekta od kableske instalacije mora biti najmanje 1 m. Za gradnju objekata potrebno je tražiti posebne uvijete gradnje od HEP ODS d.o.o., Elektre Križ


Za potrebe izgradnje energetskih građevina na obnovljive izvore, potrebno je u tekstualnom dijelu ugraditi odredbu o mogućnosti izgradnje susretanih objekta i spojne elektroenergetske infrastrukture (dalekovode) između tih objekata i postrojenja u nadležnosti HEP ODS d.o.o.. Posebni uvjeti građenja za izgradnju objekata obnovljivih izvora energije izdaju se pojedinačno, ovisno o vrsti objekta, a prema postojećim tehničkim propisima od strane HEP ODS d.o.o., Elektre Križ.

U prilogu dopisa dostavljamo Vam ucrtane koridore vodova sa ažuriranim podacima za 10(20)kV i 35kV mreže i pripadnim transformatorskim stanicama. Ucrtani koridori i lokacije trafostanica su približno točan shematski prikaz u prostoru.

S poštovanjem!

DIREKTOR:

mr.sc. Dubravko Balaško


HEP-Operator distribucijskog sustava d.o.o. ZAGREB
DISTRIBUCIJSKO PODRUČJE 1
ELEKTRA KRIZ

Prilog :

1. CD sa koridorima naših vodova

Dostaviti :

1. Podnosiocu zahtjeva
2. Služba za tehničke poslove, Odjel za investicije

ČLAN HEP GRUPE

• UPRAVA DRUŠTVA • DIREKTOR • ŽELJKO ŠIMEK •

• TRGOVAČKI SUD U ZAGREBU MBS 080434230 • MB 1643991 •
• OIB 46830600751 • UPLAĆEN TEMELJNI KAPITAL 699.456.000,00 HRK •
• www.hep.hr •



**REPUBLIKA HRVATSKA
MINISTARSTVO UNUTARNJIH POSLOVA
POLICIJSKA UPRAVA SISACKO – MOSLAVAČKA
SLUŽBA UPRAVNIH I INSPEKCIJSKIH POSLOVA**

Inspektorat unutarnjih poslova

Broj: 511-10-06-03-766/2-16. 3/6

Sisak, 19.02.2016. godine.

**ARHITEKTONSKI ATELIER DESET d.o.o.
Hebrangova 18**

ZAGREB

Predmet: UPU turističke zone Mustafina Klada
- zahtjev za izradu urbanističkog plana, posebni uvjeti, dostavlja se -

Veza: Vaš broj: 1512-160208 od dana 08.02.2016. godine

U skladu sa člankom 23. Zakona o zaštiti od požara ("Narodne novine" broj 92/10.), dostavljamo vam slijedeće podatke iz područja zaštite od požara i eksplozija za izradu UPU turističke zone Mustafina Klada, koje je potrebno uskladiti u tekstualnom dijelu informacijskom sustavu Plana i ugraditi potrebite podatke (za predmeti zahvat u prostoru) u tekstualni dio Plana.

1. Prilikom izrade predmetnog plana obvezno koristiti odredbe važećih propisa kojima se regulira projektiranje i izgradnja vatrogasnih pristupa i hidrantske mreže za gašenje požara.
2. U svrhu sprečavanja širenja vatre i dima unutar građevina, sprečavanje širenja požara na susjedne građevine, omogućavanje sigurne evakuacije osoba iz građevina te zaštite spašavatelja, građevine je potrebno projektirati prema odredbama važećih propisa kojima se regulira otpornosti na požar i drugim zahtjevima koje građevine moraju zadovoljiti u slučaju požara.
3. Tehničke uvjete i normative za siguran transport tekućih i plinovitih ugljikovodika magistralnim plinovodima te plinovodima za međunarodni transport, kao i tehničke uvjete i normative za mjere zaštite ljudi i imovine i zaštite plinovoda te postrojenja i uređaja koji su njihovim sastavnim dijelom projektirati prema odredbama važećih propisa kojima se regulira problematika sigurnog transporta tekućih i plinovitih ugljikovodika magistralnim naftovodima i plinovodima, te naftovodima i plinovodima za međunarodni transport.
4. Prostori i građevine za skladištenje, držanje i promet zapaljivih tekućina i plinova moraju se projektirati sukladno važećim propisima, tehničkim normativima i normama, a iznimno, kao i u slučajevima nedostatka hrvatskih propisa mogu se primijeniti strani propisi, tehnička pravila ili primijenjene znanstvene spoznaje, uz prethodno odobrenje Ministarstva unutarnjih poslova.
5. Plinske kotlovnice projektirati i izvoditi sukladno odredbama važećih propisa kojima se regulira projektiranje i izgradnja plinskih kotlovnica.
6. Prilikom određivanja mjesta gdje će se proizvoditi, skladištiti ili koristiti eksplozivne tvari na odgovarajući način, glede sigurnosnih udaljenosti primijeniti odredbe važećih propisa kojima se regulira problematika eksplozivnih tvari.

7. U slučaju određivanja mjesta za poslovne prostore za proizvodnju oružja, promet oružja i streljiva te popravljnje i prepravljnje oružja, na odgovarajući način primijeniti odredbe važećih propisa kojima se reguliraju mjere zaštite od požara poslovnih prostorija za proizvodnju oružja, promet oružja i streljiva te popravljnje i prepravljnje oružja.
8. Ugostiteljske prostore projektirati i izvoditi prema odredbama važećih propisa kojima se regulira zaštita od požara ugostiteljskih objekata.
9. Sustave za dojavu požara projektirati i izvesti prema važećim propisima kojima se regulira projektiranje i izvedba istih.
10. Stabilne sustave za gašenje požara projektirati i izvesti prema važećim propisima i uputama proizvođača.
11. Skladišta je potrebno projektirati i izvesti prema odredbama važećih propisa kojima se regulira zaštita skladišta od požara i eksplozija.
12. Prilikom projektiranja i izvedbe elektroenergetskih postrojenja primijeniti odredbe važećih propisa kojima se regulira zaštita od požara i eksplozija istih.
13. Prilikom projektiranja i izvedbe zahvata u prostoru gdje se predviđa korištenje zapaljivih tekućina i plinova te gdje postoje prostori ugroženi eksplozivnom atmosferom primijeniti odredbe važećih propisa kojima se regulira problematika prostora ugroženih eksplozivnom atmosferom.
14. Za izgradnju, dogradnju i rekonstrukciju građevina određenih posebnim propisom iz područja zaštite od požara potrebno je izraditi elaborat zaštite od požara kao podlogu za projektiranje mjera zaštite od požara u glavnom projektu predmetnog zahvata u prostoru.
15. Za zahvate u prostoru koji su određeni posebnim propisom o gradnji i propisima iz područja zaštite od požara potrebno je od Policijske uprave sisačko – moslavačke ishoditi potvrdu da su u glavnom projektu primijenjene propisane mjere zaštite od požara.
16. Prilikom projektiranja pojedinog zahvata u prostoru primijeniti propise vezane za zaštitu od požara koji su važeći u trenutku izrade projektne dokumentacije.

S poštovanjem!

VODITELJ INSPEKTORATA


Ivica Škrlin

DOSTAVITI:

1. Naslov,
2. Dosje-ovdje,
3. Pismohrana-ovdje.

Ur. Broj: *4631* 2016.
Kutina, 19.02.2016.

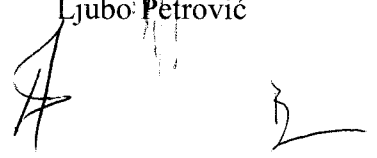
ARHITEKTONSKI ATELIER DESET
za arhitekturu i urbanizam
Hebrangova 18
10000 ZAGREB

Predmet: UPU, turistička zona Mustafina Klada
-očitovanje

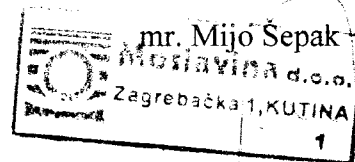
Na temelju Vašeg zahtjeva br. 1512-160208 od 08.02.2016., a u svezi očitovanja
o izradi urbanističkog plana uređenja turističke zone Mustafina Klada.

U odnosu na sadržano u dostavljenim prilogima na CD-u, obrazloženjima, grafičkom
prikazu-dodatnih zahtjeva nemamo.

Ref. kat. vod.

Ljubo Petrović


Direktor:





REPUBLIKA HRVATSKA
SISAČKO-MOSLAVAČKA ŽUPANIJA
OPĆINA VELIKA LUDINA
OPĆINSKI NAČELNIK

KLASA: 350-01/16-01/06
URBROJ: 2176/19-01-16-04

Velika Ludina, 18.02.2016.

Na temelju članka 95. stavka 2. Zakona o prostornom uređenju („Narodne novine“ br.: 153/13) te članka 57. Statuta Općine Velika Ludina (“Službene novine općine Velika Ludina“ br.: 6/09, 7/11, 2/13 i 6/14), načelnik Općine Velika Ludina donosi

ODLUKU
o utvrđivanju prijedloga urbanističkog plana uređenja turističke zone Mustafina Klada za javnu raspravu

I

Utvrđuje se prijedlog urbanističkog plana uređenja turističke zone Mustafina Klada za javnu raspravu. Prijedlog plana za javnu raspravu izradio je izrađivač plana Arhitektonski Atelier Deset iz Zagreba.

II

Prijedlog UPU turističke zone Mustafina Klada sastoji se od:

A. Tekstualnog dijela (Odredbe za provođenje)

B. Grafičkog dijela koji sadrži kartografske prikaze:


broj	naziv kartografskog prikaza	mjerilo
1.	NAMJENA POVRŠINA	1 : 1000
2.	INFRASTRUKTURNE MREŽE	1 : 1000
3.	NAČIN I UVJETI GRADNJE	1 : 1000

C. Obrazloženje plana

III

Ovlašćuje se Upravni odjel Općine Velika Ludina da provede javnu raspravu o prijedlogu UPU.

Općina Velika Ludina, načelnik



Dražen Pavlović



REPUBLIKA HRVATSKA
SISAČKO-MOSLAVAČKA ŽUPANIJA
OPĆINA VELIKA LUDINA
OPĆINSKI NAČELNIK

KLASA: 350-01/16-01/06
URBROJ: 2176/19-01-16-9

Velika Ludina, 18.02.2016.


Predmet: **URBANISTIČKI PLAN UREĐENJA TURISTIČKE ZONE MUSTAFINA KLADA
POZIV NA JAVNU RASPRAVU**
- dostavlja se

Poštovani!

Općinsko vijeće Općine Velika Ludina donijelo je 22.07.2015. odluku o izradi urbanističkog plana uređenja turističke zone Mustafina Klada.

Javna rasprava o prijedlogu UPU održat će se od 01.03.2016. do 30.03.2016. Javno izlaganje prijedloga plana u javnoj raspravi održat će se 15.03.2016. u 12 h u Općini Velika Ludina.

S poštovanjem,



Načelnik:
Dražen Pavlović

Dostavljeno:

1. HEP Operator distribucijskog sustava; Elektra Križ; Trg sv. Križa 7; 10314 Križ
2. HAKOM-Hrvatska regulatorna agencija za mrežne djelatnosti; Roberta Frangeša Mihanovića 9; 10000 Zagreb
3. Hrvatske vode; VGI za slivno područje Save; Ulica grada Vukovara 220; 10000 Zagreb
4. Županijska uprava za ceste Sisačko moslavačke županije; Antuna Cuvaja 16; 44000 Sisak
5. PU Sisačko Moslavačka; Odjel zaštite od požara; Rimska 19; 44000 Sisak
6. Državna uprava za zaštitu i spašavanje; područni ured Sisak; Ivana Kukuljevića Sakcinskog 26; 44000 Sisak
7. 'Moslavina plin' d.o.o.; Trg Kralja Tomislava 10; 44320 Kutina
8. Komunalno poduzeće 'Moslavina'; Zagrebačka 1; 44320 Kutina
9. Sisačko moslavačka županija; Upravni odjel za prostorno uređenje i graditeljstvo; ispostava u Popovači; Trg grofova Erdodyja 7; 44317 Popovača
10. Zavod za prostorno uređenje Sisačko moslavačke županije; Trg bana Josipa Jelačića 6; 44000 Sisak

Office of posting Prijamni poštanski ured V. Ludina	Date Datum 18.02.2016
Addressee of the item Primateelj pošiljke HAKON, Roberto Franečša Mihailovića 9, Zagreb	
Nature of the item/Vrsta pošiljke <input type="checkbox"/> Registered Letter Preporučena pošiljka <input type="checkbox"/> Insured letter Vrijednosna pošiljka <input type="checkbox"/> Postal parcel Paket <input type="checkbox"/> Amount Iznos	
N° of item Br. pošiljke RC140169781	
<input type="checkbox"/> Money order Uputnica <input type="checkbox"/> Amount Iznos	
To be completed at a destination/Ispunjava se na odredištu	
The item mentioned above has been duly Gore navedena pošiljka <input type="checkbox"/> delivered uručena je <input type="checkbox"/> paid isplaćena je Date Datum 20-02-2016	
Signature* Potpis*	

* The advice may be signed by the addressee or, if the regulations of the country of destination so provide, by another authorized person.
* Ovu obavijest može potpisati primatelj ili, ako to propisi određene države dopuštaju, druga ovlaštena osoba.

On postal service
Poštanska služba

AR

Stamp of the office returning the advice
Ostatak Ziga poštanskog ureda
koji vraća obavijest

Return to
Vratiti

Name Ime i prezime ili naziv tvrtke	
Street and N° Ulica i br.	
Locality and country Mjesto i država	
OPĆINA VELIKA LUDINA Sv. Mihaela 37 44316 V. LUDINA	

To be filled in by the sender
Ispunjava pošiljatelj

Ozn. za narudžbu: 97/2014

Hrvatska pošta ©

Office of posting Prijamni poštanski ured V. Ludina	Date Datum 18.02.2016
Addressee of the item Primateelj pošiljke HEP Elektro knjž, Jrg 81. knjaž,	
Nature of the item/Vrsta pošiljke <input type="checkbox"/> Registered Letter Preporučena pošiljka <input type="checkbox"/> Insured letter Vrijednosna pošiljka <input type="checkbox"/> Postal parcel Paket <input type="checkbox"/> Amount Iznos	
N° of item Br. pošiljke RC140169824	
<input type="checkbox"/> Money order Uputnica <input type="checkbox"/> Amount Iznos	
To be completed at a destination/Ispunjava se na odredištu	
The item mentioned above has been duly Gore navedena pošiljka <input type="checkbox"/> delivered uručena je <input type="checkbox"/> paid isplaćena je Date Datum 19.02.2016	
Signature* Potpis* Stjepan Križanec	

* The advice may be signed by the addressee or, if the regulations of the country of destination so provide, by another authorized person.
* Ovu obavijest može potpisati primatelj ili, ako to propisi određene države dopuštaju, druga ovlaštena osoba.

On postal service
Poštanska služba

AR

Stamp of the office returning the advice
Ostatak Ziga poštanskog ureda
koji vraća obavijest

Return to
Vratiti

Name Ime i prezime ili naziv tvrtke	
Street and N° Ulica i br.	
Locality and country Mjesto i država	
OPĆINA VELIKA LUDINA Sv. Mihaela 37 44316 V. LUDINA	

To be filled in by the sender
Ispunjava pošiljatelj

Ozn. za narudžbu: 97/2014

Hrvatska pošta ©

Office of posting Prijamni poštanski ured <i>V. Ludina</i>	Date Datum <i>18.02.2016</i>
Addressee of the item Primatej pošiljke <i>Zup. uprava za OŠK SMŽ, A. Čugala 16, Sisak</i>	
Nature of the item/Vrsta pošiljke <input type="checkbox"/> Registered Letter Preporučena pošiljka <input type="checkbox"/> Postal parcel Paket <input type="checkbox"/> Insured letter Vrijednosna pošiljka Amount Iznos	
N° of item Br. pošiljke <i>RC 140169 775</i>	
<input type="checkbox"/> Money order Uputnica Amount Iznos	
To be completed at a destination/ispunjava se na odredištu The item mentioned above has been duly Gore navedena pošiljka <input type="checkbox"/> delivered uručena je <input type="checkbox"/> paid isplaćena je Date Datum <i>20</i>	
Signature* Potpis* <i>19.02.2016</i>	

To be filled in by the sender
ispunjava pošiljatelj

On postal service
Poštanska služba

AR

Stamp of the office returning the advice
Otsak žiga poštanskog ureda
koji vraća obavijest

Return to
Vratiti

Name Ime i prezime ili naziv tvrtke	<i>OPĆINA VELIKA LUDINA</i>
Street and N° Ulica i br.	<i>Sv. Mihaela 37 44316 V. LUDINA</i>
Locality and country Mjesto i država	

* The advice may be signed by the addressee or, if the regulations of the country of destination so provide, by another authorized person.
* Ovu obavijest može potpisati primatelj ili, ako to propisi odredišne države dopuštaju, druga ovlaštena osoba.

Ozn. za narudžbu: 97/2014

Hrvatska pošta ©

Office of posting Prijamni poštanski ured <i>V. Ludina</i>	Date Datum <i>22.02.2016</i>
Addressee of the item Primatej pošiljke <i>HEVA TEKUF VOSE VGO ZA SRGOMU 1 DOMU SAVU SČAŠIJE BRACI ČIČIČA 2?</i>	
Nature of the item/Vrsta pošiljke <input type="checkbox"/> Registered Letter Preporučena pošiljka <input type="checkbox"/> Postal parcel Paket <input type="checkbox"/> Insured letter Vrijednosna pošiljka Amount Iznos <i>35000</i>	
N° of item Br. pošiljke <i>RC 140169 765</i>	
<input type="checkbox"/> Money order Uputnica Amount Iznos	
To be completed at a destination/ispunjava se na odredištu The item mentioned above has been duly Gore navedena pošiljka <input type="checkbox"/> delivered uručena je <input type="checkbox"/> paid isplaćena je Date Datum <i>22-02-2016</i>	
Signature* Potpis* <i>22-02-2016</i>	

To be filled in by the sender
ispunjava pošiljatelj

On postal service
Poštanska služba

AR

Stamp of the office returning the advice
Otsak žiga poštanskog ureda
koji vraća obavijest

Return to
Vratiti


Name Ime i prezime ili naziv tvrtke	
Street and N° Ulica i br.	
Locality and country Mjesto i država	<i>OPĆINA VELIKA LUDINA Sv. Mihaela 37 44316 V. LUDINA</i>

* The advice may be signed by the addressee or, if the regulations of the country of destination so provide, by another authorized person.
* Ovu obavijest može potpisati primatelj ili, ako to propisi odredišne države dopuštaju, druga ovlaštena osoba.

Ozn. za narudžbu: 97/2014

Hrvatska pošta ©

Office of posting Prijamni poštanski ured V. Ludina		Date Datum 18.02.2016
Addressee of the item Primatej pošiljke Ruzis. Mastan odjelastite od primode Ruzisa 19, Sisak		
Nature of the item/Vrsta pošiljke		
<input type="checkbox"/> Registered Letter Preporučena pošiljka	<input type="checkbox"/> Insured letter Vrijednosna pošiljka	
<input type="checkbox"/> Postal parcel Paket	<input type="checkbox"/> Amount Iznos	
N° of item Br. pošiljke RC140169 807		
<input type="checkbox"/> Money order Uputnica	<input type="checkbox"/> Amount Iznos	
To be completed at a destination/Ispunjava se na odredištu		
The item mentioned above has been duly Gore navedena pošiljka		
<input type="checkbox"/> delivered urucena je	<input type="checkbox"/> paid isplacena je	Date Datum 20
Signature* Potpis*		19-02-2016



On postal service
Poštanska služba

Stamp of the office returning the advice
Ostatak žiga poštanskog ureda
koji vraća obavijest

Return to
Vratiti

Name Ime i prezime ili naziv tvrtke	
Street and N° Ulica i br.	OPĆINA VELIKA LUDINA Sv. Mihaela 37
Locality and country Mjesto i država	44316 V. LUDINA

To be filled in by the sender
Ispunjava pošiljatelj

* The advice may be signed by the addressee or, if the regulations of the country of destination so provide, by another authorized person.
* Ovu obavijest može potpisati primatelj ili, ako to propisi određene države dopuštaju, druga ovlaštena osoba.

Ozn. za narudžbu: 97/2014

Hrvatska pošta e

Office of posting Prijamni poštanski ured V. Ludina		Date Datum 18.02.2016
Addressee of the item Primatej pošiljke LUDINA UPEVA ZA ZASTUP. I SPRAVIANE K. ST. KENJACOG 26		
Nature of the item/Vrsta pošiljke 44000 HRK		
<input type="checkbox"/> Registered Letter Preporučena pošiljka	<input type="checkbox"/> Insured letter Vrijednosna pošiljka	
<input type="checkbox"/> Postal parcel Paket	<input type="checkbox"/> Amount Iznos	
N° of item Br. pošiljke RC140169 855		
<input type="checkbox"/> Money order Uputnica	<input type="checkbox"/> Amount Iznos	
To be completed at a destination/Ispunjava se na odredištu		
The item mentioned above has been duly Gore navedena pošiljka		
<input type="checkbox"/> delivered urucena je	<input type="checkbox"/> paid isplacena je	Date Datum 19/2/16
Signature* Potpis*		44000

AR

On postal service
Poštanska služba

Stamp of the office returning the advice
Ostatak žiga poštanskog ureda
koji vraća obavijest

Return to
Vratiti

Name Ime i prezime ili naziv tvrtke	
Street and N° Ulica i br.	OPĆINA VELIKA LUDINA Sv. Mihaela 37
Locality and country Mjesto i država	44316 V. LUDINA

To be filled in by the sender
Ispunjava pošiljatelj

* The advice may be signed by the addressee or, if the regulations of the country of destination so provide, by another authorized person.
* Ovu obavijest može potpisati primatelj ili, ako to propisi određene države dopuštaju, druga ovlaštena osoba.

Ozn. za narudžbu: 97/2014

Hrvatska pošta e

Office of posting Prijamni poštanski ured	426 V. Luda	Date Datum	18.02.2016
Addressee of the item Primateelj pošiljke	MOSLAVINA PUN DOO DEB K. TOMISKAVA 10		
Nature of the item/Vrsta pošiljke 4230 KUTINA			
<input type="checkbox"/> Registered Letter Preporučena pošiljka	<input type="checkbox"/> Insured letter Vrijednosna pošiljka		
<input type="checkbox"/> Postal parcel Paket	Amount Iznos		
N° of item Br. pošiljke RC140169 869			
<input type="checkbox"/> Money order Uputnica	Amount Iznos		

To be completed at a destination/Ispunjava se na odredištu

The item mentioned above has been duly Gore navedena pošiljka		Date Datum	
<input type="checkbox"/> delivered uručena je	<input type="checkbox"/> paid isplaćena je	2:0	
Signature* Potpis		19.02.16 [Signature]	

* The advice may be signed by the addressee or, if the regulations of the country of destination so provide, by another authorized person.
* Ovu obavijest može potpisati primatelj ili, ako to propisi određene države dopuštaju, druga ovlaštena osoba.

On postal service
Poštanska služba

Stamp of the office returning the advice
Otsak žiga poštanskog ureda
koji vraća obavijest

Return to
Vratiti

Name Ime i prezime ili naziv tvrtke	
Street and N° Ulica i br.	OPĆINA VELIKA LUDINA Sv. Mihaela 37
Locality and country Mjesto i država	44316 V. LUDINA

To be filled in by the sender
Ispunjava pošiljatelj

Ozn. za narudžbu: 97/2014

Hrvatska pošta

Office of posting Prijamni poštanski ured	426 V. Luda	Date Datum	18.02.2016
Addressee of the item Primateelj pošiljke	KOTIKNA LND PODUTECE MOSLAVINA Zagrada 1		
Nature of the item/Vrsta pošiljke 4230 KUTINA			
<input type="checkbox"/> Registered Letter Preporučena pošiljka	<input type="checkbox"/> Insured letter Vrijednosna pošiljka		
<input type="checkbox"/> Postal parcel Paket	Amount Iznos		
N° of item Br. pošiljke RC140169 841			
<input type="checkbox"/> Money order Uputnica	Amount Iznos		

To be completed at a destination/Ispunjava se na odredištu

The item mentioned above has been duly Gore navedena pošiljka		Date Datum	
<input type="checkbox"/> delivered uručena je	<input type="checkbox"/> paid isplaćena je	2:0	
Signature* Potpis		18.02.16. Filip	

* The advice may be signed by the addressee or, if the regulations of the country of destination so provide, by another authorized person.
* Ovu obavijest može potpisati primatelj ili, ako to propisi određene države dopuštaju, druga ovlaštena osoba.

On postal service
Poštanska služba

Stamp of the office returning the advice
Otsak žiga poštanskog ureda
koji vraća obavijest

Return to
Vratiti

Name Ime i prezime ili naziv tvrtke	
Street and N° Ulica i br.	OPĆINA VELIKA LUDINA Sv. Mihaela 37
Locality and country Mjesto i država	44316 V. LUDINA

To be filled in by the sender
Ispunjava pošiljatelj

Ozn. za narudžbu: 97/2014

Hrvatska pošta



HAKOM

KLASA: 350-05/16-01/66

URBROJ: 376-10/SV-16-3 (HP)

Zagreb, 24. ožujka 2016.

SISAČKO-MOSLAVAČKA ŽUPANIJA
OPĆINA VELIKA LUDINA
JEDINSTVENI UPRAVNI ODJEL

Primljeno:	15.03.2016			
Klasifikacijska oznaka	350-01/16-01/06		Org. jed.	03
Uredžbeni broj	2216	Pri.	Vrij.	19-03-16-21

Republika Hrvatska
Sisačko - Moslavačka županija
Općina Velika Ludina
Općinski Načelnik
Obrtnička 4
44316 Velika Ludina

Predmet: Općina Velika Ludina
UPU TURISTIČKE ZONE MUSTAFINA KLADA
- mišljenje u tijeku javne rasprave

Veza: Vaš dopis KLASA: 350-01/16-01/06, URBROJ: 2176/19-01-16-9 od 18. veljače 2016.

Poštovani,

vašim dopisom od ove Agencije zatražili ste da vam na osnovu čl. 101. Zakona o prostornom uređenju (NN br. 153/13) i čl. 25. st. (2. i 3.) Zakona o elektroničkim komunikacijama (NN br. 73/08, 90/11, 133/12, 80/13 i 71/14) izda mišljenje na prijedlog UPU TURISTIČKE ZONE MUSTAFINA KLADA za javnu raspravu.

Uvidom u dostavljeni prijedlog (dostupan na www.opcina-vludina.hr) UPU TURISTIČKE ZONE MUSTAFINA KLADA za javnu raspravu **potvrđujemo** da na prijedlog nemamo primjedbi.

S poštovanjem,

RAVNATELJ

HRVATSKA REGULATORNA AGENCIJA
ZA MREŽNE DJELATNOSTI

Roberta Frangeša Mihanovića *ur. sc. Mario Weber*
4 Z A G R E B

Dostaviti:

1. Naslovu preporučeno



REPUBLIKA HRVATSKA
SISAČKO-MOSLAVAČKA ŽUPANIJA
OPĆINA VELIKA LUDINA
OPĆINSKI NAČELNIK

KLASA: 350-01/16-01/06
URBROJ: 2176/19-01-16-AO

Velika Ludina, 18.02.2016.

MJESNI ODBOR MUSTAFINA KLADA
N/R Predsjednika MO Dubravko Petir
Mustafina Klada 24
44316 Velika Ludina


Predmet: **URBANISTIČKI PLAN UREĐENJA TURISTIČKE ZONE MUSTAFINA KLADA**
OBAVIJEST O IZRADI PLANA I POZIV NA JAVNU RASPRAVU
- dostavlja se

Poštovani!

Općinsko vijeće Općine Velika Ludina donijelo je 22.07.2015. odluku o izradi urbanističkog plana uređenja turističke zone Mustafina Klada.

Javna rasprava o prijedlogu UPU održat će se od 01.03.2016. do 30.03.2016. Javno izlaganje prijedloga plana u javnoj raspravi održat će se 15.03.2016. u 12 h u Općini Velika Ludina.

S poštovanjem,



Načelnik:
Dražen Pavlović

Office of posting Prijamni poštanski ured <i>V. Ludina</i>		Date Datum <i>18.02.2016</i>
Addressee of the item Primateelj pošiljke <i>Đubravoro Petir (za MO H. Cesta), H. Klodraž V. Ludina</i>		
Nature of the item/Vrsta pošiljke		
<input type="checkbox"/> Registered Letter Preporučena pošiljka	<input type="checkbox"/> Insured letter Vrijednosna pošiljka	Amount Iznos
<input type="checkbox"/> Postal parcel Paket		
N° of item Br. pošiljke <i>PC140169 872</i>		
<input type="checkbox"/> Money order Uputnica	Amount Iznos	
To be completed at a destination/ispunjava se na odredištu		
The item mentioned above has been duly Gore navedena pošiljka		Date Datum
<input type="checkbox"/> delivered uručena je	<input type="checkbox"/> paid isplaćena je	<i>18.2.2016</i>
Signature* Potpis* <i>Petir Martine</i>		

On postal service
Poštanska služba

AR

Stamp of the office returning the advice
Otišak žiga poštanskog ureda
koji vraća obavijest

Return to
Vratiti

Name Ime i prezime ili naziv tvrtke <i>190216-3-1-2</i>
Street and N° Ulica i br. <i>4451</i>
Locality and country Mjesto i država OPĆINA VELIKA LUDINA Sv. Mihaela 37 44316 V. LUDINA

To be filled in by the sender
ispunjava pošiljatelj

* The advice may be signed by the addressee or, if the regulations of the country of destination so provide, by another authorized person.
* Ovu obavijest može potpisati primatelj ili, ako to propisi određene države dopuštaju, druga ovlaštena osoba.

Dva dana pun Višnjik

Zadrane se može zapaliti, ali treba truda

Ljudi ovdje vole košarku, ali navijači su pozivani preko medija i društvenih mreža

U Zadru treba urediti gradska košarkaška igrališta, čuvati dugogodišnje pretplatnike, srediti financije u klubu i opet će biti lijepih priča

Dražen Brajdić
drazen.brajdic@vecernji.net
ZAGREB

Premda nije osvojio Čosićev kup (Cedevida je pobijedila 74:70 i osvojila ga četvrti put) te iako je prošlo već osam dugih godina od posljednjeg Zadrova trofeja, Košarkaški klub Zadar ovaj je vikend ipak profitirao. Jer, barem na dva dana probudile su se stare navijačke strasti pa su domaće košarkaše bodrile prepune i raspevane tribine Višnjika (9000 ljudi).

Cibona veći mamac

U polufinalu s Cibonom navijalo se kao nekad u utakmicama protiv najdraže "crvene krpe" zadarskoga kluba. U finalu s Cedevitom navijačkih strasti bilo je puno manje nego u utakmici s Cibonom premda je dekor na tribinama bio jednako impresivan pa je predsjednik kluba pobjednika Mladen Veber otvoreno priznao: – San mi je da jednoga dana moj klub doživi takvo što na svom parketu. Igramo u Euroligi, odlično stojimo u ABA ligi, ali jedva tu i tamo napunimo dvoranu, a Zadar to učini s lakoćom. Moram priznati da mu zavidim na tome.



Ljubav kluba i grada je neupitna, ali kvalitetom i strpljenjem treba sve podići na višu razinu DINO STANIĆ/PIXSELL

Zadrani pak zavide Zagrepčanima na klupskom proračunu kakav mogu samo sanjati. Ne toliko zbog višestruko skuplje momčadi, nego zbog stabilnosti izvora financiranja koji u vrlo visokom postotku (više od 90 posto) čini privatni kapital. Doduše, mogli

su na tim načelima funkcionirati i u KK Zadru da su širom otvorili vrata stranom kapitalu. Nažalost, kako je taj klub uvijek bio važna politička igračka, gradom se pronio glas da nije dobro da Turci kupe hrvatski klub pa je moćna Dogus grupa od tog posla odustala,

uglavnom zbog lošeg odjeka u javnosti. Ako već odbijaju strani kapital, takav bi se pomak možda dogodio kada bi strukture koje vode klub dopustile da im se više približi netko poput ambiciozne poduzetnice Zdenke Zrilić, kćeri

najpoznatijeg zadarskog biznismena Zdenka Zrilića. A ona je, a ne KK Zadar, zajedno sa županijskim košarkaškim savezom, organizirala završni turnir Kupa Krešimira Čosića na vrlo visokoj razini. Njezina tvrtka S-event već je organizirala dva turnira euroligaša, ali i neke veteranske turnire, a ima i puno dobrih ideja kao što su košarkaški kampovi, obnova kvartovskih igrališta, muzej zadarske košarke i slično.

Čekali tri godine

– Posljednji put zadarski je Višnjik bio pun prije tri godine u dvobojima s Partizanom i Cibonom. Grad Zadar dokazao je da i dalje voli košarku i da se taj košarkaški fitilj da zapaliti. Višnjik se napunio i zbog načina na koji smo predstavljali manifestaciju, a činili smo to i pomoću medija i društvenih mreža, a onima koji desetljećima imaju preplatu, a njih je 300-400, izašli smo usret i osigurali im besplatan ulazak – kaže Zdenka Zrilić i žali što Zadar nije pobijedio i u finalu. KK Zadru jedino nedostaje više Zadrana u sastavu, da se ne dočaga da ih drugi hrvatski klubovi imaju više (Zagreb 5, Kvarner 3) jer i na taj način stanovnici Zadra godinama su se vezivali uz klub. Išlo se bodriti prijatelja, rođaka, susjeda, školskoga kolegu... Postojanje je tu, od svega navedenog treba pomalo.

Skijanje, kombinacija


Kostelić do najboljeg plasmana ove sezone

Švicarka Lara Gut pobjednica je spusta Svjetskog kupa skijašica održanog u talijanskom skijašištu La Thuille

Damir Mrvec
damir.mrvec@vecernji.net
ZAGREB

Ivica Kostelić, najbolji hrvatski skijaš, došao je do najboljeg plasmana ove sezone u Svjetskom kupu. Osvojio je deveto mjesto u kombinaciji slaloma i spusta u francuskom Chamonixu, dok je Natko Zrnčić Dim osvojio 18. mjesto. Kostelić je ove sezone najbolji rezultat u kombinaciji ostvario u Wengenu gdje je zauzeo 24. mjesto. Nakon slaloma Ivica je bio na sjajnom četvrtom mjestu. Slalom je prošao za 43,73 sekunde, postavši za prvoplasiranim Francuzom Alexisom Pinturaultom 1,18 sekundi. Pinturault je i na kraju osvojio prvo mjesto.

Samuel Kolega zauzeo je zadnjeg dana natjecanja četvrto mjesto u današnjem slalomu na Zimskim olimpijskim igrama mladih u Lillehammeru. S vremenom 1:40.14 bio je samo dvije



Deveti u kombinaciji – Ivica Kostelić

stotinke sporiji od Austrijanca Manuela Traningera, osvajača zlatne medalje. Svoj prvi nastup na Igrama danas je imao i Tino Stojak u disciplini snowboard slopestyle. Završio je na 17. mjestu s ocjenom 38.75.

– Krenulo je super, ali sam u prvoj vožnji imao poteškoća kod zadnjeg skoka. Drugu sam vožnju vozio najbrže što sam mogao, ali nisam postigao potrebnu brzinu – rekao je Tino Stojak nakon utrke. (dm)

Ušao u polufinale

Čilić našao mušteriju, opet bolji od Rusa Kuznjecova

U kvalifikacijama turnira u Dohi Ana Konjuh pobijedila je Ukrajinu Savčuk sa 6:2, 6:3, a Donna Vekić Kineskinju Zhang sa 7:5, 4:6, 7:5

Marin Čilić konačno je postigao jednu laganu pobjedu. Rusa Andreja Kuznjecova, 54. tenisača svijeta, učinio je stalnom mušterijom pobijedivši ga i treći put u njihovom trećem dvoboju. Ovaj put bilo je to u četvrtfinalu ATP turnira u Marseilleu, Medugorac je dobio sa 6:3, 6:4 (uz 10 asova), nakon 66 minuta igre, i ušao u prvi polufinale sezone.

Za 24. finale (14-9) i jubilarnu 350. pobjedu u karijeri Čilić će se danas boriti s boljim iz dvoboja Wawrinka – Paire. Na istom turniru Mate Pavić ušao je u finale konkurencije parova. On i Novozelandsanin Venus u polufinalu su sa 6:4, 7:5 pobijedili Slovačka Zelenaya i Bjelorusa Burija. Hrvat i Novozelandsanin borit će se za četvrti zajednički ATP naslov na turniru koji je lani osvojio jedan drugi Hrvat – Marin Draganja (s Kontinentom). (af)

REPUBLIKA HRVATSKA
SISAČKO-MOSLAVAČKA ŽUPANIJA
OPĆINA VELIKA LUDINA
OPĆINSKI NAČELNIK

KLASA: 350-01/16-01/06
URBROJ: 2176/19-01-16-8

Velika Ludina, 18.02.2016. godine

Na temelju članka 96. Zakona o prostornom uređenju („Narodne novine“ br.: 153/13) te članka 57. Statuta Općine Velika Ludina („Službene novine općine Velika Ludina“ br.: 6/09, 7/11, 2/13 i 6/14), načelnik Općine Velika Ludina objavljuje javnu raspravu:

Urbanističkog plana uređenja turističke zone Mustafina Klada

Javna rasprava trajat će 30 dana, od 01.03.2016. do 30.03.2016.

U vrijeme trajanja rasprave plan je izložen na uvid u prostorijama Općine Velika Ludina, Sv. Mihaela 37, Velika Ludina; svakog radnog dana od 08.00 do 15.00 sati.

Nositelj izrade i izradivač plana održat će javno izlaganje o planu u zgradi Općine Velika Ludina 15.03.2016. s početkom u 12.00 sati.

Primjedbe na plan mogu se davati do zaključivanja javne rasprave na sljedeći način:

- Upisivanjem primjedbi u knjigu primjedbi u Općini.
- Iskazivanjem primjedbi u zapisnik koji će se voditi pri javnom izlaganju 15.03.2016.
- Upućivanjem pismenih primjedbi načelniku Općine Velika Ludina, Sv. Mihaela 37, Velika Ludina. Krajnji rok za zaprimanje pismenih primjedbi je 30.03.2016. do 15h.

Općinski načelnik
Dražen Pavlović



PROSTORNO UREĐENJE > Prostorni planovi > Informacije o planovima u izradi > Informacije o javnim raspravama >

Informacije o javnim raspravama

Temeljem odredbi Zakona o prostornom uređenju („Narodne novine“, broj 153/13.), nositelj izrade prostornih planova dužan je objaviti informaciju o javnoj raspravi o prijedlogu prostornog plana i na mrežnim stranicama Ministarstva graditeljstva i prostornoga uređenja.

Obavijest o javnoj raspravi mora sadržavati: mjesto, datum početka i trajanje javnog uvida u prijedlog prostornog plana, mjesto i datum jednog ili više javnih izlaganja, poziv zainteresiranim osobama za sudjelovanje u javnoj raspravi te rok u kojem se nositelju izrade dostavljaju pisana mišljenja, prijedlozi i primjedbe na prijedlog prostornog plana. Dostavlja se najmanje osam dana prije početka javne rasprave na adresu elektroničke pošte: web@mgipu.hr

Informacije o javnim raspravama:

- 22.02.2016. - Informacija o javnoj raspravi o prijedlogu Izmjena i dopuna Urbanističkog plana uređenja turističkog punkta Marcari - UPU 33 - Općina Brtonigla
- 22.02.2016. - Informacija o javnoj raspravi o prijedlogu 2. Izmjena i dopuna Prostornog plana uređenja općine Gornja Vrba
- 22.02.2016. - Informacija o javnoj raspravi o prijedlogu Urbanističkog plana uređenja turističke zone Mustafina Klada, Velika Ludina
- 19.02.2016. - Informacija o ponovnoj javnoj raspravi o prijedlogu II. Izmjena i dopuna Prostornog plana uređenja Općine Lasinja
- 19.02.2016. - Informacija o javnoj raspravi o prijedlogu Izmjena i dopuna Prostornog plana uređenja Grada Crikvenice
- 18.02.2016. - Informacija o javnoj raspravi o prijedlogu IV. Izmjena i dopuna Prostornog plana uređenja Općine Lobor
- 18.02.2016. - Informacija o ponovnoj javnoj raspravi o prijedlogu Urbanističkog plana uređenja naselja Travarica Istok, Grad Trogir
- 18.02.2016. - Informacija o javnoj raspravi o prijedlogu V. Izmjena i dopuna Generalnog urbanističkog plana Grada Krapine
- 17.02.2016. - Informacija o javnoj raspravi o prijedlogu IV. Izmjena i dopuna Prostornog plana uređenja Općine Bizovac
- 16.02.2016. - Informacija o javnoj raspravi o prijedlogu Urbanističkog plana uređenja Ugostiteljsko turističke zone Miran, Općina Pirovac
- 16.02.2016. - Informacija o ponovnoj javnoj raspravi o prijedlogu Izmjena i dopuna Prostornog plana uređenja Općine Vrbanja
- 15.02.2016. - Informacija o javnoj raspravi o prijedlogu Izmjena i dopuna Detaljnog plana uređenja stambenog naselja na lokaciji Sopnica - Jelkovec
- 15.02.2016. - Informacija o ponovnoj javnoj raspravi o prijedlogu I. Izmjena i dopuna Prostornog plana uređenja Općine Raša
- 15.02.2016. - Informacija o drugoj ponovnoj javnoj raspravi o prijedlogu Ciljanih izmjena i dopuna Prostornog plana uređenja Općine Slivno
- 15.02.2016. - Informacija o javnoj raspravi o prijedlogu VI. Izmjena i dopuna Ličko - senjske županije Prijedlog VI. Izmjena i dopuna Prostornog plana Ličko-senjske županije



[Naslovnica](#) » » [Javne rasprave](#)

Javne rasprave

Javna rasprava o urbanističkom planu uređenja turističke zone Mustafina Klada

🕒 Objavljeno: Ponedjeljak, 22 Veljača 2016 11:52



✍ Napisao/la Urednik

Poziv za avnu raspravu o urbanističkom planu uređenja turističke zone Mustafina Klada možete pogledati ili preuzeti [ovdje](#)

Kategorije vijesti

- [Vijesti – Ludina](#)
- [Vijesti – Općina](#)
- [Vijesti – Kultura](#)
- [Vijesti – Sport](#)
- [Vijesti – Politika](#)
- [Vijesti – Ostalo](#)



REPUBLIKA HRVATSKA
SISAČKO MOSLAVAČKA ŽUPANIJA
OPĆINA VELIKA LUDINA
Ured načelnika

Klasa : 350-01/16-01/06
Urbroj : 2176/19-01-16-8

Velika Ludina 18.02.2016.

Na temelju članka 96. Zakona o prostornom uređenju (NN 153/13) načelnik Općine Velika Ludina objavljuje javnu raspravu:

Urbanističkog plana uređenja turističke zone Mustafina Klada

Javna rasprava trajat će 30 dana, od 01.03.2016. do 30.03.2016.

U vrijeme trajanja rasprave plan je izložen na uvid u prostorijama Općine Velika Ludina, Sv. Mihaela 37; Velika Ludina; svakog radnog dana od 08.00 do 15.00 sati.

Nositelj izrade i izrađivač plana održat će javno izlaganje o planu u zgradi Općine Velika Ludina 15.03.2016. s početkom u 12.00 sati.

Primjedbe na plan mogu se davati do zaključivanja javne rasprave na slijedeći način:

- Upisivanjem primjedbi u knjigu primjedbi u Općini.
- Iskazivanjem primjedbi u zapisnik koji će se voditi pri javnom izlaganju 15.03.2016.
- Upućivanjem pismenih primjedbi načelniku Općine Velika Ludina, Sv. Mihaela 37; Velika Ludina. Krajnji rok za zaprimanje pismenih primjedbi je 30.03.2016. do 15h.

Općinski načelnik
Dražen Pavlović



REPUBLIKA HRVATSKA
SISAČKO-MOSLAVAČKA ŽUPANIJA
OPĆINA VELIKA LUDINA
OPĆINSKI NAČELNIK

KLASA: 350-01/16-01/06
URBROJ: 2176/19-01-16-13

Velika Ludina, 31.03.2016.

Na temelju članka 95. stavka 2. i članka 104. stavka 1. Zakona o prostornom uređenju (NN 153/13) načelnik Općine Velika Ludina donosi

ODLUKU
o utvrđivanju prijedloga urbanističkog plana uređenja turističke zone Mustafina Klada za ponovljenu javnu raspravu

I

Javna rasprava o prijedlogu Urbanističkog plana uređenja turističke zone Mustafina Klada provedena je od 01.03.2016. do 30.03.2016. U javnoj raspravi zaprimljene su primjedbe koje su obrađene sukladno članku 102. ZPU. Prihvaćanjem primjedbi danih u javnoj raspravi utječe se na vlasničke odnose u obuhvatu plana, te se javna rasprava mora ponoviti sukladno stavu 1. članka 104 Zakona o prostornom uređenju.

II

Utvrđuje se prijedlog urbanističkog plana uređenja turističke zone Mustafina Klada za ponovljenu javnu raspravu. Prijedlog plana za ponovljenu javnu raspravu izradio je izrađivač plana Arhitektonski Atelier Deset iz Zagreba.

III

Prijedlog UPU turističke zone Mustafina Klada sastoji se od:

Knjiga 1: Prijedlog Odluke o donošenju plana i kartografski prikazi:

broj	naziv kartografskog prikaza	mjerilo
1.	POSTOJEĆE STANJE	1 : 1000
2.	KORIŠTENJE I NAMJENA POVRŠINA	1 : 1000
3.	PLANIRANA PARCELACIJA	1 : 1000
4.	NAČIN I UVJETI GRADNJE	1 : 1000
5.	INFRASTRUKTURNE MREŽE	1 : 1000

Knjiga 2: Obavezni prilozi plana:

IV

Ovlašćuje se upravni odjel Općine Velika Ludina da provede ponovljenu javnu raspravu o prijedlogu UPU.

- Javni uvid u prijedlog plana u ponovljenoj javnoj raspravi trajat će 8 dana, od 11.04.2015. do 18.04.2016.
- Oglas javne rasprave objavit će se, sukladno stavku 3. članka 96. ZPU, najmanje osam dana prije početka javne rasprave, odnosno do 03.04.2016. u dnevnom tisku te na mrežnim stranicama Ministarstva i Općine Velika Ludina.
- Oglas javne rasprave sadržavat će, sukladno stavku 4. članka 96. ZPU, mjesto, datum početka i trajanje javnog uvida u prijedlog plana, mjesto i datum javnog izlaganja, poziv zainteresiranim osobama za sudjelovanje u javnoj raspravi te rok u kojem se nositelju izrade dostavljaju primjedbe na prijedlog plana.
- Pisana obavijest o javnoj raspravi dostavit će se, sukladno stavku 1. članka 97. ZPU, javnopravnim tijelima određenim posebnim propisima koja su dala ili trebala dati zahtjeve za izradu plana i mjesnom odboru Mustafina Klada.



Načelnik:

Dražen Pavlović
Dražen Pavlović



REPUBLIKA HRVATSKA
SISAČKO-MOSLAVAČKA ŽUPANIJA
OPĆINA VELIKA LUDINA
OPĆINSKI NAČELNIK

KLASA: 350-01/16-01/06
URBROJ: 2176/19-01-16-26

Velika Ludina, 01.04.2016.

Predmet: **URBANISTIČKI PLAN UREĐENJA TURISTIČKE ZONE MUSTAFINA KLADA
POZIV NA JAVNO IZLAGANJE PRIJEDLOGA PLANA U PONOVLJENOJ JAVNOJ
RASPRAVI**
- dostavlja se

Poštovani!


Općinsko vijeće Općine Velika Ludina donijelo je 22.07.2015. odluku o izradi urbanističkog plana uređenja turističke zone Mustafina Klada.

Javna rasprava o prijedlogu UPU održana je od 01.03.2016. do 30.03.2016. U javnoj raspravi zaprimljene su primjedbe koje su obrađene sukladno članku 102. ZPU. Prihvatanjem primjedbi danih u javnoj raspravi utječe se na vlasničke odnose u obuhvatu plana, te se javna rasprava mora ponoviti sukladno stavu 1. članka 104 Zakona o prostornom uređenju.

Prijedlog UPU turističke zone Mustafina klada upućen je u ponovljenu javnu raspravu u trajanju od 11.04.2016. do 18.04.2016. Javno izlaganje prijedloga plana u ponovljenoj javnoj raspravi održat će se 11.04.2016. u 12 h u Općini Velika Ludina.

Prijedlog plana za ponovljenu javnu rasprava dostupan je na mrežnim stranicama Općine Velika Ludina, na adresi: <http://www.opcina-vludina.hr/natjecaji-i-rasprave/javne-rasprave>

S poštovanjem!



Načelnik:

Dražen Pavlović

Dostavljeno:

- ① HEP Operator distribucijskog sustava; Elektra Križ; Trg sv. Križa 7; 10314 Križ
2. HAKOM-Hrvatska regulatorna agencija za mrežne djelatnosti; Roberta Frangeša Mihanovića 9; 10000 Zagreb
3. Hrvatske vode; VGI za slivno područje Save; Ulica grada Vukovara 220; 10000 Zagreb
- ④ Županijska uprava za ceste Sisačko moslavačke županije; Antuna Cuvaja 16; 44000 Sisak
- ⑤ PU Sisačko Moslavačka; Odjel zaštite od požara; Rimska 19; 44000 Sisak
- ⑥ Državna uprava za zaštitu i spašavanje; područni ured Sisak; Ivana Kukuljevića Sakcinskog 26; 44000 Sisak
- ⑦ 'Moslavina plin' d.o.o.; Trg Kralja Tomislava 10; 44320 Kutina
- ⑧ Komunalno poduzeće 'Moslavina'; Zagrebačka 1; 44320 Kutina
- ⑨ Sisačko moslavačka županija; Upravni odjel za prostorno uređenje i graditeljstvo; ispostava u Popovači; Trg grofova Erdodyja 7; 44317 Popovača
10. Zavod za prostorno uređenje Sisačko moslavačke županije; Trg bana Josipa Jelačića 6; 44000 Sisak

Office of posting Prijamni poštanski ured	44316 Vudina	Date Datum	01.04.2016
Addressee of the item Primateelj pošiljke	MOSLAVINA d.o.o. TRG. K. TOMISLAVA 10		
Nature of the item/Vrsta pošiljke			
<input type="checkbox"/> Registered Letter Preporučena pošiljka	<input type="checkbox"/> Insured letter Vrijednosna pošiljka	Amount Iznos	
<input type="checkbox"/> Postal parcel Paket			
N° of item Br. pošiljke			
RC 14073 381			
<input type="checkbox"/> Money order Uputnica	Amount Iznos		
To be completed at a destination/Ispunjava se na odredištu			
The item mentioned above has been duly Gore navedena pošiljka		Date Datum	
<input type="checkbox"/> delivered uručena je	<input type="checkbox"/> paid isplaćena je	2:0	
Signature* Potpis*		OPUNOMOĆENIK	
04.04.16. elj			

* The advice may be signed by the addressee or, if the regulations of the country of destination so provide, by another authorized person.
* Ovu obavijest može potpisati primatelj ili, ako to propisi određene države dopuštaju, druga ovlaštena osoba.

On postal service
Poštanska služba

AR

Stamp of the office returning the advice
Otišak žiga poštanskog ureda koji vraća obavijest

Return to
Vratiti

Name Ime i prezime ili naziv tvrtke	44320
Street and N° Ulica i br.	OPĆINA VELIKA LUDINA Sv. Mihaela 37 44316 V. LUDINA
Locality and country Mjesto i država	

To be filled in by the sender
Ispunjava pošiljatelj

Ozn. za narudžbu: 97/2014

Hrvatska p

Office of posting Prijamni poštanski ured	44316 Vudina	Date Datum	01.04.2016
Addressee of the item Primateelj pošiljke	MOSLAVINA d.o.o. ZAGREBAČKA 1		
Nature of the item/Vrsta pošiljke			
<input type="checkbox"/> Registered Letter Preporučena pošiljka	<input type="checkbox"/> Insured letter Vrijednosna pošiljka	Amount Iznos	
<input type="checkbox"/> Postal parcel Paket			
N° of item Br. pošiljke			
RC 14073 378			
<input type="checkbox"/> Money order Uputnica	Amount Iznos		
To be completed at a destination/Ispunjava se na odredištu			
The item mentioned above has been duly Gore navedena pošiljka		Date Datum	
<input type="checkbox"/> delivered uručena je	<input type="checkbox"/> paid isplaćena je	2:0	
Signature* Potpis*		OPUNOMOĆENIK	
5.4.16. Filipov			

* The advice may be signed by the addressee or, if the regulations of the country of destination so provide, by another authorized person.
* Ovu obavijest može potpisati primatelj ili, ako to propisi određene države dopuštaju, druga ovlaštena osoba.

On postal service
Poštanska služba

AR

Stamp of the office returning the advice
Otišak žiga poštanskog ureda koji vraća obavijest

Return to
Vratiti

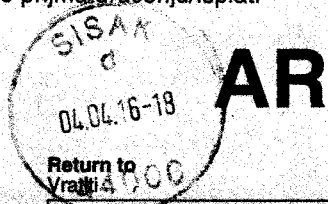
Name Ime i prezime ili naziv tvrtke	44320
Street and N° Ulica i br.	OPĆINA VELIKA LUDINA Sv. Mihaela 37 44316 V. LUDINA
Locality and country Mjesto i država	

To be filled in by the sender
Ispunjava pošiljatelj

Ozn. za narudžbu: 97/2014

Hrvatska p

Office of posting Prijamni poštanski ured	436 V. Ludin	Date Datum	07.09.2016
Address of the item Primatelj pošiljke	ZUPANIJSKA UPRAVA ZA POSREDOVANJE U PROMETU NEKRETNIM D. ČUVANJE 16 44000 BIRAC		
Nature of the item/Vrsta pošiljke			
<input type="checkbox"/> Registered Letter Preporučena pošiljka	<input type="checkbox"/> Insured letter Vrijednosna pošiljka		
<input type="checkbox"/> Postal parcel Paket	Amount Iznos		
N° of item Br. pošiljke			
RC 140 A3 U8			
<input type="checkbox"/> Money order Uputnica	Amount Iznos		
To be completed at a destination/Ispunjava se na odredištu			
The item mentioned above has been duly Gore navedena pošiljka		Date Datum	
<input type="checkbox"/> delivered uručena je	<input type="checkbox"/> paid isplaćena je	2016	
Signature* Potpis*			
04.09.2016 Stefan OPUNOMOCENIK			



On postal service
Poštanska služba

Stamp of the office returning the advice
Otsak žiga poštanskog ureda
koji vraća obavijest

Name Ime i prezime ili naziv tvrtke	
Street and N° Ulica i br.	OPĆINA VELIKA LUDINA
Locality and country Mjesto i država	Sv. Mihaela 37 44316 V. LUDINA

To be filled in by the sender
Ispunjava pošiljatelj

* The advice may be signed by the addressee or, if the regulations of the country of destination so provide, by another authorized person.
* Ovu obavijest može potpisati primatelj ili, ako to propisi određene države dopuštaju, druga ovlaštena osoba.

Ozn. za narudžbu: 97/2014

Hrvatska p

Office of posting Prijamni poštanski ured	436 V. Ludin	Date Datum	07.09.2016
Address of the item Primatelj pošiljke	DZU UPRAVA ZA ZASTUPNIŠTVO I SPRAVAVANJE L. K. SARKIJSKOJ 26		
Nature of the item/Vrsta pošiljke			
<input type="checkbox"/> Registered Letter Preporučena pošiljka	<input type="checkbox"/> Insured letter Vrijednosna pošiljka		
<input type="checkbox"/> Postal parcel Paket	Amount Iznos		
N° of item Br. pošiljke			
RC 140 A3 395			
<input type="checkbox"/> Money order Uputnica	Amount Iznos		
To be completed at a destination/Ispunjava se na odredištu			
The item mentioned above has been duly Gore navedena pošiljka		Date Datum	
<input type="checkbox"/> delivered uručena je	<input type="checkbox"/> paid isplaćena je	2016	
Signature* Potpis*			
[Signature]			



On postal service
Poštanska služba

Stamp of the office returning the advice
Otsak žiga poštanskog ureda
koji vraća obavijest

Name Ime i prezime ili naziv tvrtke	
Street and N° Ulica i br.	OPĆINA VELIKA LUDINA
Locality and country Mjesto i država	Sv. Mihaela 37 44316 V. LUDINA

To be filled in by the sender
Ispunjava pošiljatelj

* The advice may be signed by the addressee or, if the regulations of the country of destination so provide, by another authorized person.
* Ovu obavijest može potpisati primatelj ili, ako to propisi određene države dopuštaju, druga ovlaštena osoba.

Ozn. za narudžbu: 97/2014

Hrvatska p


Office of posting Prijamni poštanski ured	MUŠKOVICH	Date Datum	04.04.2016
Addressee of the item Primateelj pošiljke	HEP KEPE TOG: SV. KENJA 7 10314 KEPE		
Nature of the item/Vrsta pošiljke			
<input type="checkbox"/> Registered Letter Preporučena pošiljka	<input type="checkbox"/> Insured letter Vrijednosna pošiljka		
<input type="checkbox"/> Postal parcel Paket	Amount Iznos		
N° of item Br. pošiljke			
RC140173449			
<input type="checkbox"/> Money order Uputnica	Amount Iznos		
To be completed at a destination/Ispunjava se na odredištu			
The item mentioned above has been duly Gore navedena pošiljka			
<input checked="" type="checkbox"/> delivered uručena		date datum	
TOPUNOMČENIK		2:0	
Signature Potpis			
04.04.2016 Stjepan Livada			

* The advice may be signed by the addressee or, if the regulations of the country of destination so provide, by another authorized person.
* Ovu obavijest može potpisati primatelj ili, ako to propis odredišne države dopuštaju, druga ovlaštena osoba.

On postal service
Poštanska služba

AR

Stamp of the office/stamping the advice
Otsak žiga poštanskog ureda koji vraća obavijest



Return to
Vratiti

To be filled in by the sender
Ispunjava pošiljatelj

Name Ime i prezime ili naziv tvrtke	
Street and N° Ulica i br.	OPĆINA VELIKA LUDINA Sv. Mihaela 37
Locality and country Mjesto i država	44316 V. LUDINA



REPUBLIKA HRVATSKA
SISAČKO-MOSLAVAČKA ŽUPANIJA
OPĆINA VELIKA LUDINA
OPĆINSKI NAČELNIK

KLASA: 350-01/16-01/06
URBROJ: 2176/19-01-16-25

Velika Ludina, 01.04.2016.

Predmet: **URBANISTIČKI PLAN UREĐENJA TURISTIČKE ZONE MUSTAFINA KLADA**
POZIV NA PONOVLJENU JAVNU RASPRAVU
- dostavlja se


Poštovani!

Općinsko vijeće Općine Velika Ludina donijelo je 22.07.2015. odluku o izradi urbanističkog plana uređenja turističke zone Mustafina Klada.

Javna rasprava o prijedlogu UPU održana je od 01.03.2016. do 30.03.2016. U javnoj raspravi zaprimljene su primjedbe koje su obrađene sukladno članku 102. ZPU. Prihvatanjem primjedbi danih u javnoj raspravi utječe se na vlasničke odnose u obuhvatu plana, te se javna rasprava mora ponoviti sukladno stavu 1. članka 104 Zakona o prostornom uređenju.

Prijedlog UPU turističke zone Mustafina klada upućen je u ponovljenu javnu raspravu u trajanju od 11.04.2016. do 18.04.2016. Javno izlaganje prijedloga plana u ponovljenoj javnoj raspravi održat će se 11.04.2016. u 12 h u Općini Velika Ludina.

S poštovanjem!

Načelnik:

Dražen Pavlović

Dostavljeno:

1. Mjesni odbor Mustafina Klada
2. Stevo Kovač, Mustafina Klada 29

On postal service
Poštanska služba


Office of posting Prijamni poštanski ured	4426 Vukoh	Date Datum	21.06.2016
Addressee of the item Primalac pošiljke	FRANJO PETR MUSAFAVA KUPA 4426 V. LUDINA		
Nature of the item/Vrsta pošiljke			
<input type="checkbox"/> Registered Letter Preporučena pošiljka	<input type="checkbox"/> Insured letter Vrijednosna pošiljka	Amount Iznos	
<input type="checkbox"/> Postal parcel Paket			
N° of item Br. pošiljke			
RC140173466			
<input type="checkbox"/> Money order Uputnica	Amount Iznos		
To be completed at a destination/Ispunjava se na odredištu			
The item mentioned above has been duly Gore navedena pošiljka			
<input type="checkbox"/> delivered uručena je	<input type="checkbox"/> paid isplaćena je	Date Datum	
		21.06.2016	
Signature* Potpis*			
Petr			

* The advice may be signed by the addressee or, if the regulations of the country of destination so provide, by another authorized person.
* Ovu obavijest može potpisati primalac ili, ako to propisi određene države dopuštaju, druga ovlaštena osoba.

Return to
Vratiti

Name Ime i prezime ili naziv tvrtke	
Street and N° Ulica i br.	OPĆINA VELIKA LUDINA Sv. Mihaela 37
Locality and country Mjesto i država	44316 V. LUDINA

To be filled in by the sender
Ispunjava pošiljatelj



Ozn. za narudžbu: 97/2014

On postal service
Poštanska služba


Office of posting Prijamni poštanski ured	4426 Vukoh	Date Datum	21.06.2016
Addressee of the item Primalac pošiljke	STENO KOVAC M. KUPA 29 4426 V. LUDINA		
Nature of the item/Vrsta pošiljke			
<input type="checkbox"/> Registered Letter Preporučena pošiljka	<input type="checkbox"/> Insured letter Vrijednosna pošiljka	Amount Iznos	
<input type="checkbox"/> Postal parcel Paket			
N° of item Br. pošiljke			
RC140173452			
<input type="checkbox"/> Money order Uputnica	Amount Iznos		
To be completed at a destination/Ispunjava se na odredištu			
The item mentioned above has been duly Gore navedena pošiljka			
<input type="checkbox"/> delivered uručena je	<input type="checkbox"/> paid isplaćena je	Date Datum	
		21.06.2016	
Signature* Potpis*			
Kovac Steno			

* The advice may be signed by the addressee or, if the regulations of the country of destination so provide, by another authorized person.
* Ovu obavijest može potpisati primalac ili, ako to propisi određene države dopuštaju, druga ovlaštena osoba.

Return to
Vratiti

Name Ime i prezime ili naziv tvrtke	
Street and N° Ulica i br.	OPĆINA VELIKA LUDINA Sv. Mihaela 37
Locality and country Mjesto i država	44316 V. LUDINA

To be filled in by the sender
Ispunjava pošiljatelj



Ozn. za narudžbu: 97/2014



REPUBLIKA HRVATSKA
SISAČKO-MOSLAVAČKA ŽUPANIJA
OPĆINA VELIKA LUDINA
OPĆINSKI NAČELNIK

KLASA: 350-01/16-01/06
URBROJ: 2176/19-01-16-24

Velika Ludina 01.04.2016.

Na temelju članka 96. i 104. Zakona o prostornom uređenju (NN 153/13) načelnik Općine Velika Ludina objavljuje ponovljenu javnu raspravu o prijedlogu

Urbanističkog plana uređenja turističke zone Mustafina Klada

Ponovljena javna rasprava traje 8 dana, od 11.04.2016. do 18.04.2016.

U vrijeme trajanja rasprave plan je izložen na uvid u prostorijama Općine Velika Ludina, Sv. Mihaela 37; Velika Ludina; svakog radnog dana od 08.00 do 15.00 sati. Nositelj izrade i izradivač plana održat će javno izlaganje o planu u zgradi Općine Velika Ludina 11.04.2016. s početkom u 12.00 sati.

Primjedbe na plan mogu se davati do zaključivanja javne rasprave na slijedeći način:

- Upisivanjem primjedbi u knjigu primjedbi u Općini.
- Iskazivanjem primjedbi u zapisnik koji će se voditi pri javnom izlaganju 11.04.2016.
- Upućivanjem pismenih primjedbi načelniku Općine Velika Ludina, Sv. Mihaela 37; Velika Ludina. Krajnji rok za zaprimanje pismenih primjedbi je 18.04.2016. do 15h.

Općinski načelnik:
Dražen Pavlović

drazen.brajdic@vecernji.net
ZAGREB

Poklonici NBA košarke ovih dana vrlo strastveno prate neizvjesnu utrku aktualnih prvaka Warriorsa s momčadi Bullsa koja je dominirala prije 20 godina. A tada su Jordan, Pippen, Kukoč, Rodman i društvo, svojevrsni košarkaški Beatlesi, postigli rekord (72-10) kojem su Ratnici vrlo ozbiljno pripremili.

Stoviše, čak su na dobrom putu da Bikove pošaju u ropotarnicu povijesti jer u ovom trenutku sezone, šest utakmica prije kraja osnovnog dijela, Warriorsi imaju jednu pobjedu više (68-8) u odnosu na Bullse (67-9). Taj skor bio bi još povoljniji da Ratnici nisu u posljednjem nastupu izgubili od Bostona (106:109) prekinuvši tako niz od 54 uzastopne pobjede na domaćem terenu.

Još šest utakmica

Od preostalih šest utakmica, Warriorsi čak četiri igraju kod kuće pri čemu im najveća opasnost prijete od najvećih konkurenata za naslov San Antonio Spursa s kojima igraju još dva puta. Najprije kod kuće, a potom u gostima, pri čemu bi se moglo dogoditi da trener Maruza Gregg Popovich barem u jednoj od tih utakmica, a to je najavio Tony Parker, poštedi svoje nositelje igre.

S obzirom na to da Warriors igraju još dvije utakmice s Grizzliesi-

svih vremena. Bikovi su te sezona imali niz od 18 pobjeda, samo dva poraza kod kuće, ubacujući prosječno 105 koševa po utakmici po čemu im nitko nije bio ravan. Poseban "začin" toj momčadi bio je lijevoruki Hrvat Toni Kukoč koji je u posljednje tri ligaške utakmice zabio 16, 20 i 15 koševa pa i ne iznenaduje što je proglašen za

U rekordnoj sezoni Bullsa (72-10), Kukoč je bio izabran za najboljeg šestog igrača NBA lige

REUTERS



Australski Hrvat Andrew Bogut u svlačionici NBA prvaka uveo je hitove Thompsona i Olivera

Bez vidljivih slabosti

Za razliku od Bullsa koji su se oslanjali na nadljudski atletizam i individualnu silinu najvećeg košarkaša svih vremena Michaela Jordana, na iznimnu svestranost Scottieja Pippena i Tonija Kukoča, i na skakačku moć Dennisa Rodmana, Warriorsi su posve drukčije koncipirani. Oni žive od kreacija i ubačaja neponovljivog tricaša Stephena Curryja, od filigranske ruke Klaya Thompsona, od multipraktičnosti Draymonda Greena, atletizma Andrea Igoudale i defenzivne mudrosti centra Andrewa Boguta. Zbog nesebičnosti u njihovoj igri, trener Utaha Quin Snyder tvrdi da Warriorsi nemaju vidljivih slabosti, dok bivši igrač i TNT-jev analitičar Kenny Smith drži da su Ratnici najveći šou na planetu Zemlji. Zbog toga je i sasvim logično razmišljanje australskog Hrvata Boguta (31, 213 cm), momka koji je u svlačionici NBA prvaka uveo hitove Thompsona i Olivera, da svom sadašnjem klubu da popusti i da ostane za manje novce no što ih može dobiti. To će, zacijelo, biti izvedivo ako Durantula ne odluči doći u Oakland, inače bi i Bogut takvog superstara. Warriorsi su sezonu otvorili s 24-0 i sada su na pragu rekorda koji bi mogao trajati jako, jako dugo. Možda sve do reinkarnacije Jordana u tijelu nekog novog košarkaškog Supermena.



NASLOVNICA

NOVOSTI I NAJAVE

O NAMA

GRADITELJSTVO

PROSTORNO UREĐENJE

Prostorni planovi

Informacije o planovima u izradi

Izvešća o javnim raspravama

Prostorni planovi uređenja gradova i općina

Prostorni planovi županija

Prostorni planovi nacionalnih parkova i parkova prirode

Radna zajednica Alpe-Jadran

Download instalacije Pravidnika za izradu prostornih planova

Sufinanciranje izrade prostornih planova jedinica lokalne ili područne (regionalne) samouprave za 2015. godinu

Suglasnosti za obavljanje stručnih poslova prostornog uređenja

Strane osobe koje obavljaju djelatnost prostornog uređenja i gradnje u Republici Hrvatskoj

Propisi iz područja prostornog uređenja

Obрасci upravnih akata iz područja prostornog uređenja i gradnje

Preporuka za izradu jedinstvenog opisa zahvata u prostoru za centre za gospodarenje otpadom i eksploatacijska polja čvrstih mineralnih sirovina

Međunarodna suradnja

Program URBACT

Program ESPON

Događanja

ENERGETSKA UČINKOVITOST

KOMUNALNO GOSPODARSTVO

GRAĐEVINSKA INSPEKCIJA

STANOVANJE

PROCJENA VRIJEDNOSTI NEKRETNINA

EU PROGRAMI I FONDOVI

PROPISI

SAVJETOVANJE SA ZAINTERESIRANOM JAVNOŠĆU

PUBLIKACIJE, PROGRAMI I STRATEGIJE

JAVNA NABAVA I JAVNI POZIVI

PRISTUP INFORMACIJAMA

ZAPOŠLJAVANJE U DRŽAVNOJ SLUŽBI

SLUŽBENI OBRASCI

UPUTE, OBJAŠNJENJA I MIŠLJENJA

PROSTORNO UREĐENJE ▶ Prostorni planovi ▶ Informacije o planovima u izradi ▶ Informacije o javnim raspravama ▶

Informacije o javnim raspravama

Temeljem odredbi Zakona o prostornom uređenju („Narodne novine“, broj 153/13.), nositelj izrade prostornih planova dužan je objaviti informaciju o javnoj raspravi o prijedlogu prostornog plana i na mrežnim stranicama Ministarstva graditeljstva i prostornog uređenja.

Obavijest o javnoj raspravi mora sadržavati: mjesto, datum početka i trajanje javnog uvida u prijedlog prostornog plana, mjesto i datum jednog ili više javnih izlaganja, poziv zainteresiranim osobama za sudjelovanje u javnoj raspravi te rok u kojem se nositelju izrade dostavljaju pisana mišljenja, prijedlozi i primjedbe na prijedlog prostornog plana. Dostavlja se najmanje osam dana prije početka javne rasprave na adresu elektroničke pošte: web@mgiipu.hr

Informacije o javnim raspravama:

- ▶ 01.04.2016. - Informacija o javnoj raspravi o prijedlogu Urbanističkog plana uređenja turističke zone Mustafina Klada, Općina Velika Ludina Prijedlog plana
- ▶ 01.04.2016. - Informacija o javnoj raspravi o prijedlogu II. Izmjena i dopuna Urbanističkog plana uređenja naselja Delnice
- ▶ 01.04.2016. - Informacija o javnoj raspravi o prijedlogu Izmjena i dopuna Detaljnog plana uređenja groblja G6 Lopar
- ▶ 01.04.2016. - Informacija o ponovnoj javnoj raspravi o prijedlogu II. Izmjena i dopuna Urbanističkog plana uređenja naselja Novo Selo Rok, Čakovec
- ▶ 31.03.2016. - Informacija o javnoj raspravi o prijedlogu Odluke o provođenju postupka stavljanja izvan snage Odluke o donošenju Detaljnog plana uređenja središta Križa, Općina Križ
- ▶ 31.03.2016. - Informacija o javnoj raspravi o prijedlogu IV. Izmjena i dopuna Urbanističkog plana uređenja turističke zone 'BI Village', Općina Fažana, Donji Šarampov i Jalševac Breški
- ▶ 30.03.2016. - Informacija o ponovnoj javnoj raspravi o prijedlogu Urbanističkog plana uređenja turističke zone 'BI Village', Općina Fažana
- ▶ 30.03.2016. - Informacija o javnoj raspravi o prijedlogu Odluke o stavljanju van snage Detaljnog plana uređenja rekreacijskog centra uz Kupsku ulicu
- ▶ 30.03.2016. - Informacija o javnoj raspravi o prijedlogu Odluke o donošenju Izmjena i dopuna Odluke o donošenju Urbanističkog plana uređenja Starogradska - Vugrinščak u Samoboru
- ▶ 30.03.2016. - Informacija o javnoj raspravi o prijedlogu Izmjena i dopuna Detaljnog plana uređenja područja 'Šaini' u Novigradu
- ▶ 30.03.2016. - Informacija o ponovnoj javnoj raspravi o Izmjenama i dopunama Urbanističkog plana uređenja Gršćica-Prižba, Općina Blato
- ▶ 29.03.2016. - Informacija o javnoj raspravi o prijedlogu Izmjena i dopuna Prostornog plana uređenja Općine Poveljana
- ▶ 29.03.2016. - Informacija o javnoj raspravi o utvrđivanju stavljanja van snage Urbanističkog plana uređenja naselja Lazi, Općina Poveljana
- ▶ 29.03.2016. - Informacija o javnoj raspravi o utvrđivanju stavljanja van snage Urbanističkog plana uređenja naselja Poveljana Jug, Općina Poveljana
- ▶ 29.03.2016. - Informacija o javnoj raspravi o utvrđivanju stavljanja van snage Detaljnog plana uređenja Poveljana - zona Hrščica, Općina Poveljana
- ▶ 29.03.2016. - Informacija o javnoj raspravi o utvrđivanju stavljanja van snage Detaljnog plana uređenja Poveljana - zona Dubrovnik, Općina Poveljana
- ▶ 23.03.2016. - Informacija o javnoj raspravi o prijedlogu Izmjena i dopuna Urbanističkog plana uređenja Vrsar
- ▶ 23.03.2016. - Informacija o javnoj raspravi o prijedlogu Izmjena i dopuna Prostornog plana uređenja Općine Marina
- ▶ 21.03.2016. - Informacija o javnoj raspravi o prijedlogu Urbanističkog plana uređenja proširenja groblja u Velikom Trgovišću
- ▶ 21.03.2016. - Informacija o javnoj raspravi o prijedlogu Urbanističkog plana uređenja Leprovica - Jug, Grad Dugo Selo
- ▶ 21.03.2016. - Informacija o javnoj raspravi o prijedlogu Urbanističkog plana uređenja Antunovac, Grad Virovitica
- ▶ 21.03.2016. - Informacija o javnoj raspravi o prijedlogu Urbanističkog plana uređenja Bilogora, Grad Virovitica
- ▶ 21.03.2016. - Informacija o javnoj raspravi o prijedlogu Urbanističkog plana uređenja Jug 2, Grad Virovitica
- ▶ 21.03.2016. - Informacija o javnoj raspravi o prijedlozima IV. Izmjena i dopuna Prostornog plana uređenja Grada Ivanca, IV. Izmjena i dopuna Urbanističkog plana uređenja Ivanca, II. Izmjena i dopuna Detaljnog plana uređenja zone užeg centra Ivanca i II. Izmjena i dopuna Detaljnog plana uređenja površine sportsko-rekreacijske namjene „Ježera“ u Ivanu



Priopćenja



Kontakti



Prenosimo



Linkovi



IZRADA PROJEKTNE DOKUMENTACIJE za energ. obnovu vrtića... Pilot PROJEKT 4c1.1



ENERGETSKA OBNOVA vrtića, škola, uč. domova... PROJEKT 4c1.2



OGLASNA PLOČA



AGENCIJA za ozakonjenje nezakonito izgrađenih zgrada



OZAKONJENJE nezakonito izgrađenih zgrada



VODIČ KROZ GRADNJU



ENERGETSKA OBNOVA zgrada



PROCJENA vrijednosti nekretnina



STRANE OSOBE djelatnost prostornog uređenja i gradnje u RH



STRUČNI ISPITI za obavljanje poslova prostornog uređenja i graditeljstva



KONTAKTNA TOČKA ZA GRAĐEVNE PROIZVODE



Naslovnica O Općini v O Velikoj Ludini v Informacije Javna nabava v Kontakt Galerije v Poduzeće Ludina doo v

Gospodarenje otpadom v Prostorni plan v Natječaji i rasprave v

» [Naslovnica](#) » » [Javne rasprave](#)

Kategorije vijesti

- [Vijesti – Ludina](#)
- [Vijesti – Općina](#)
- [Vijesti – Kultura](#)
- [Vijesti – Sport](#)
- [Vijesti – Politika](#)
- [Vijesti – Ostalo](#)

Javne rasprave

Ponovljena javna rasprava o urbanističkom planu uređenja turističke zone Mustafina Klada

Objavljeno: Petak, 01 Travanj 2016 13:12

Napisao/la Urednik



Ponovljena javna rasprava o urbanističkom planu uređenja turističke zone Mustafina Klada. oglas možete pogledati ili preuzeti [ovdje](#)

Prijedlog plana možete pogledati ili preuzeti [ovdje](#)

Javna rasprava o urbanističkom planu uređenja turističke zone Mustafina Klada

Objavljeno: Ponedjeljak, 22 Veljača 2016 11:52

Napisao/la Urednik



Poziv za javnu raspravu o urbanističkom planu uređenja turističke zone Mustafina Klada možete pogledati ili preuzeti [ovdje](#)

Prijedlog plana za javnu raspravu možete pogledati ili preuzeti [ovdje](#)

Poslovi na HZZ

UČITELJ TJELESNE I ZDRAVSTVENE KULTURE M/Ž

STRUČNI/NA UČITELJ/ICA POZNAVANJA ROBE I PREHRANE

NASTAVNIK / NASTAVNICA TJELESNE I ZDRAVSTVENE KULTURE

UČITELJ/ICA NJEMAČKOG JEZIKA

VIŠI STRUČNI SURADNIK / SURADNICA ZA UPRAVNE POSLOVE U GRADITELJSTVU

VOZAČ / VOZAČICA CISTERNE U INDUSTRIJI

RADNIK / RADNICA ZA RAD NA OPG-U

PRODAVAČ - SERVISER (M/Ž)

PRODAVAČ/ICA ZIDAR (M/Ž)

Galerija



OZIO GALLERY MADE WITH ♥ BY

JOOMLA.IT



REPUBLIKA HRVATSKA
SISAČKO-MOSLAVAČKA ŽUPANIJA
OPĆINA VELIKA LUDINA
OPĆINSKI NAČELNIK

KLASA: 350-01/16-01/06
URBROJ: 2176/19-01-16-24

Velika Ludina 01.04.2016.

Na temelju članka 96. i 104. Zakona o prostornom uređenju (NN 153/13) načelnik Općine Velika Ludina objavljuje ponovljenu javnu raspravu o prijedlogu

Urbanističkog plana uređenja turističke zone Mustafina Klada

Ponovljena javna rasprava trajat će 8 dana, od 11.04.2016. do 18.04.2016.

U vrijeme trajanja rasprave plan je izložen na uvid u prostorijama Općine Velika Ludina, Sv. Mihaela 37; Velika Ludina; svakog radnog dana od 08.00 do 15.00 sati.

Nositelj izrade i izrađivač plana održat će javno izlaganje o planu u zgradi Općine Velika Ludina 11.04.2016. s početkom u 12.00 sati.

Primjedbe na plan mogu se davati do zaključivanja javne rasprave na slijedeći način:


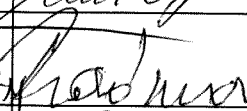










- Upisivanjem primjedbi u knjigu primjedbi u Općini.
- Iskazivanjem primjedbi u zapisnik koji će se voditi pri javnom izlaganju 11.04.2016.
- Upućivanjem pismenih primjedbi načelniku Općine Velika Ludina, Sv. Mihaela 37; Velika Ludina. Krajnji rok za zaprimanje pismenih primjedbi je 18.04.2016. do 15h.

Općinski načelnik:

Dražen Pavlović

**POPIS PRISUTNIH NA JAVNOJ RASPRAVI
URBANISTIČKOG PLANA UREĐENJA
TURISTIČKE ZONE MUSTAFINA KLADA**

(održanoj dana 11.04.2016. godine s početkom u 12,00 sati, vijećnica Općine Velika Ludina)

Red. br.	NAZIV PODUZEĆA, USTANOVE I DR.	IME I PREZIME	POTPIS
1.	Moderacička Dolina	Steco Kocac	
2.	TOMISLAV ZADMAN	TOMISLAV ZADMAN	
3.	ŽUPANIJSKA UPRAVA ZA CESTE SAŽ.	ANDREA FRITZ SABLJAN	
4.	DUBRAVKO PETIR VIJEĆNIK	Petar Dubravko	
5.	HEP ODS D.O.O. ELEKTRA KRIZ	BOBIS KOSTANAREVIĆ	
6.	HEP ODS D.O.O. ELEKTRA KRIZ	RUŽICA KOZIC	
7.	ZAVOD ZA PROSTORNO UREĐENJE SMŽ	Valentina Stajčić	
8.	Zavod za prostorno uređenje SMŽ	Valentina Šekić	
9.	PU SISAK - d.o.o. - d.o.o. - d.o.o. SLUŽBA UPR. I INSP. PASOVA INSPEKCIJA CIVIL. PASOVA	Željko Vazdar	
10.	SMŽ - UPRAVNI ODJEL ZA P.P., GRADITELJSKO IZABRANJE ODLUKA, ISPOSTAVA PISANJE	VEŠTIMIR ŠUŠIĆ	
11.	OPĆINA VELIKA LUDINA	DRAGAN PRANČIĆ	
12.	ARHITEKTONSKI ATELIER DESET d.o.o.	IVAN MUCKO	
13.	OPĆINA VELIKA LUDINA	JELENA PETREKOVIĆ	



REPUBLIKA HRVATSKA
SISAČKO-MOSLAVAČKA ŽUPANIJA
OPĆINA VELIKA LUDINA
OPĆINSKI NAČELNIK

KLASA: 350-01/16-01/06
URBROJ: 2176/19-01-16-28

Velika Ludina, 20.04.2016.

Na temelju stavka 3. članka 105. Zakona o prostornom uređenju („Narodne novine“ broj: 153/13) i članka 57. Statuta Općine Velika Ludina („Službene novine općine Velika Ludina 6/09, 7/11, 2/13 i 6/14), Načelnik Općine Velika Ludina donosi

ODLUKU

o utvrđivanju konačnog prijedloga urbanističkog plana uređenja turističke zone Mustafina Klada

I

Javna rasprava o prijedlogu Urbanističkog plana uređenja turističke zone Mustafina Klada provedena je od 01.03.2016. do 30.03.2016. i od 11.04.2015. do 18.04.2016. Po završetku javne rasprave izrađeno je izvješće o javnoj raspravi i izvješće o ponovljenoj javnoj raspravi. U izvješću o javnoj raspravi obrađene su pristigle primjedbe i prijedlozi.

Izvješće o javnoj raspravi i ponovljenoj javnoj raspravi sa svim prilogima objavit će se, sukladno članku 102. Zakona o prostornom uređenju (NN 153/13) na oglasnoj ploči, na mrežnim stranicama Općine i na mrežnim stranicama Ministarstva prostornoga uređenja i graditeljstva.

Sukladno članku 106. ZPU sudionicima javne rasprave čiji prijedlozi i primjedbe nisu prihvaćeni uputit će se pisana obavijest s obrazloženjem o razlozima neprihvatanja njihovih prijedloga i primjedbi

II

Temeljem izvješća o javnoj raspravi izrađivač plana, Arhitektonski Atelier Deset iz Zagreba, izradio je nacrt konačnog prijedloga plana u skladu sa prihvaćenim primjedbama i prijedlozima.

Nacrt konačnog prijedloga plana sadržan je u elaboratu koji se sastoji od:

1. Odredbe za provođenje
2. Kartografske prikaze
 1. POSTOJEĆE STANJE 1 : 1000
 2. KORIŠTENJE I NAMJENA POVRŠINA 1 : 1000
 3. PLANIRANA PARCELACIJA 1 : 1000
 4. NAČIN I UVJETI GRADNJE 1 : 1000
 5. INFRASTRUKTURNE MREŽE 1 : 1000
3. Obrazloženje plana
4. Izvješće o javnoj raspravi
5. Prilozi izvješću o javnoj raspravi

III

Utvrđuje se konačni prijedlog Urbanističkog plana uređenja turističke zone Mustafina Klada te se isti upućuje Općinskom vijeću Općine Velika Ludina na donošenje.

Načelnik Općina Velika Ludina:



Dražen Pavlović



NASLOVNICA

NOVOSTI I NAJAVE

O NAMA

GRADITELJSTVO

PROSTORNO UREĐENJE

Prostorni planovi

Informacije o planovima u izradi

Izvešća o javnim raspravama

Prostorni planovi uređenja gradova i općina

Prostorni planovi županija

Prostorni planovi nacionalnih parkova i parkova prirode

Radna zajednica Alpe-Jadran

Download instalacije Pravilnika za izradu prostornih planova

Sufinanciranje izrade prostornih planova jedinica lokalne ili područne (regionalne) samouprave za 2016. godinu

Propisi iz područja prostornog uređenja

Strategija prostornog uređenja Republike Hrvatske

Program prostornog uređenja Republike Hrvatske

Strategija prostornog razvoja Republike Hrvatske

Suglasnosti za obavljanje stručnih poslova prostornog uređenja

Strane osobe koje obavljaju djelatnost prostornog uređenja i gradnje u Republici Hrvatskoj

Preporuka za izradu jedinstvenog opisa zahvata u prostoru za centre za gospodarenje otpadom i eksploatacijska polja čvrstih mineralnih sirovina

Međunarodna suradnja

Program URBACT

Program ESPON

Događanja

ENERGETSKA UČINKOVITOST

STANOVANJE

PROCJENA VRIJEDNOSTI NEKRETNINA

KOMUNALNO GOSPODARSTVO

GRAĐEVINSKA INSPEKCIJA

EU PROGRAMI I FONDOVI

PROPISI

SAVJETOVANJE SA ZAJNTERESIRANOM JAVNOŠĆU

PUBLIKACIJE, PROGRAMI I STRATEGIJE

JAVNA NABAVA I JAVNI POZIVI

PRISTUP INFORMACIJAMA

ZAPOŠLJAVANJE U DRŽAVNOJ SLUŽBI

STRUČNO OSPOSOBLJAVANJE BEZ ZASNIVANJA RADNOG ODNOSA

SLUŽBENI OBRASCI

UPUTE, OBJAŠNJENJA I MIŠLJENJA

PROSTORNO UREĐENJE ▶ Prostorni planovi ▶ Informacije o planovima u izradi ▶ Izvešća o javnim raspravama ▶ Sisačko-moslavačka županija ▶

Sisačko-moslavačka županija

- ▶ 21.04.2016. - Izvješće o javnoj raspravi o prijedlogu II. Izmjena i dopuna Detaljnog plana uređenja Poslovne zone Mošćenica - Poljana, Grad Petrinja
- ▶ 20.04.2016. - Izvješće o javnoj raspravi o prijedlogu Urbanističkog plana uređenja turističke zone Mustafina Klada, Općina Velika Ludina
- ▶ 13.04.2016. - Izvješće o javnoj raspravi o prijedlogu II. Izmjena i dopuna Prostornog plana uređenja Sisačko - moslavačke županije
- ▶ 03.02.2016. - Izvješće s javne rasprave o prijedlogu II. Izmjena i dopuna Prostornog plana uređenja Općine Lipovljani
- ▶ 28.01.2016. - Izvješće o provedenoj javnoj raspravi o prijedlogu IV. Ciljanih izmjena i dopuna Prostornog plana uređenja Grada Kutine
- ▶ 15.01.2016. - Izvješće o javnoj raspravi Ciljanih VII. izmjena i dopuna Prostornog plana uređenja Grada Popovače
- ▶ 12.01.2016. - Izvješće o javnoj raspravi o prijedlogu II. Izmjena i dopuna Prostornog plana uređenja Općine Lasinja
- ▶ 21.10.2015. - Izvješće o provedenoj javnoj raspravi o prijedlogu III. Izmjena i dopuna Prostornog plana uređenja Grada Novske
- ▶ 21.10.2015. - Izvješće o provedenoj javnoj raspravi o prijedlogu II. Izmjena i dopuna Urbanističkog plana uređenja Grada Novske
- ▶ 24.09.2015. - Izvješće o ponovnoj javnoj raspravi o prijedlogu Urbanističkog plana uređenja Gospodarske zone 'Sisak-jug'
- ▶ 27.08.2015. - Izvješće o provedenoj javnoj raspravi o prijedlogu plana Urbanističkog plana uređenja Gospodarske zone Ponikvari - Topusko
- ▶ 13.07.2015. - Izvješće o javnoj raspravi o prijedlogu Urbanističkog plana uređenja gospodarske zone "Sisak - jug"
- ▶ 06.07.2015. - Izvješće o ponovljenoj javnoj raspravi o prijedlogu Urbanističkog plan uređenja naselja Gora
- ▶ 21.04.2015. - Izvješće o Javnoj raspravi II. izmjena i dopuna Generalnog urbanističkog plana Grada Petrinje
- ▶ 21.04.2015. - Izvješće o Javnoj raspravi IV. izmjena i dopuna Prostornog plana uređenja Grada Petrinje
- ▶ 19.03.2015. - Izvješće o javnoj raspravi o Prijedlogu Ciljanih izmjena i dopuna Prostornog plana uređenja Općine Lekenik
- ▶ 25.02.2015. - Izvješće o javnoj raspravi III. Izmjena i dopuna Urbanističkog plana uređenja naselja Popovača
- ▶ 25.02.2015. - Izvješće o ponovnoj javnoj raspravi VI. izmjena i dopuna Prostornog plana uređenja Grada Popovače
- ▶ 22.01.2015. - Izvješće o javnoj raspravi o prijedlogu Urbanističkog plana uređenja naselja Gora (UPU-13), Grad Petrinja
- ▶ 22.01.2015. - Izvješće o javnoj raspravi o prijedlogu UPU stambene zone u naselju Srednje Mokrice (UPU-18), Grad Petrinja
- ▶ 16.01.2015. - Izvješće o javnoj raspravi VI. izmjena i dopuna Prostornog plana uređenja Grada Popovače
- ▶ 08.01.2015. - Izvješće o javnoj raspravi III. Izmjena i dopuna Detaljnog plana uređenja gospodarsko-proizvodne zone Mišička u Popovači
- ▶ 22.05.2014. - Izvješće o javnoj raspravi o prijedlogu III. Izmjena i dopuna Prostornog plana uređenja Grada Petrinje

Ispiši stranicu

TRAŽI

ENGLISH

Priopćenja

Kontakti

Prenosimo



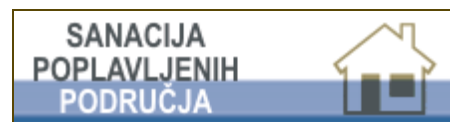
Linkovi



IZRADA PROJEKTNE DOKUMENTACIJE za energ. obnovu vrtića... Pilot PROJEKT 4c1.1



ENERGETSKA OBNOVA vrtića, škola, uč. domova... PROJEKT 4c1.2



Kategorije vijesti

- Vijesti – Ludina
- Vijesti – Općina
- Vijesti – Kultura
- Vijesti – Sport
- Vijesti – Politika
- Vijesti – Ostalo

Javne rasprave

Obavijest o javnoj raspravi

🕒 Objavljeno: Utorak, 26 Travanj 2016 18:25

✍ Napisao/la Urednik



Obavijest o stavljanju na javnu raspravu Studije o utjecaju na okoliš rudarskih objekata i eksploatacije nafte i plina na eksploatacijskim poljima Stružec, Mramor brdo, Voloder i Okoli možete pogledati ili preuzeti [ovdje](#)

Javna rasprava i javni uvid traje od 28.04. do 27.05.

Izvešće o javnoj raspravi

🕒 Objavljeno: Srijeda, 20 Travanj 2016 15:55

✍ Napisao/la Urednik



Urbanistički plan uređenja turističke zone Mustafina Klada. Izvešće o javnoj raspravi možete pogledati ili preuzeti [ovdje](#)

Ponovljena javna rasprava o urbanističkom planu uređenja turističke zone Mustafina Klada

🕒 Objavljeno: Petak, 01 Travanj 2016 13:12

✍ Napisao/la Urednik



Ponovljena javna rasprava o urbanističkom planu uređenja turističke zone Mustafina Klada. oglas možete pogledati ili preuzeti [ovdje](#)

Prijedlog plana možete pogledati ili preuzeti [ovdje](#)

Javna rasprava o urbanističkom planu uređenja turističke zone Mustafina Klada

🕒 Objavljeno: Ponedjeljak, 22 Veljača 2016 11:52

✍ Napisao/la Urednik



Poziv za javnu raspravu o urbanističkom planu uređenja turističke zone Mustafina Klada možete pogledati ili preuzeti [ovdje](#)

Prijedlog plana za javnu raspravu možete pogledati ili preuzeti [ovdje](#)

Poslovi na HZZ

STRUČNI SURADNIK
KNJIŽNIČARM/Ž

VOZAČ KAMIONA (M/Ž)

VOZAČ / VOZAČICA
TERETNOG VOZILA C I E
KATEGORIJE

VOZAČ TRAKTORA(M/Ž)

UPRAVITELJ/ICA ŠUMA
ŠUMOPOSJEDNIKA

VOZAČ TERETNOG
MOTORNOG VOZILA U
ZEMLJI I INOZEMSTVU 24
TONE M/Ž

ZAVARIVAČ M/Ž

TERENSKI
PREDSTAVNIK/CA ZA RAD
ZA HUMANITARNU
UDRUGU

TERENSKI
PREDSTAVNIK/CA ZA RAD
ZA HUMANITARNU
UDRUGU

VOZAČ / VOZAČICA
TERETNOG VOZILA

Galerija



OZIO GALLERY MADE WITH ♥ BY

JOOOLA.IT

**EVIDENCIJA POSTUPKA PROVEDBE OCJENE O POTREBI STRATEŠKE PROCJENE
UTJECAJA PLANA NA OKOLIŠ**

Odluka o provedbi postupka ocjene o potrebi strateške procjene utjecaja na okoliš	11.02.2016.
Poziv za dostavljanje mišljenja nadležnih tijela o potrebi strateške procjene	11.02.2016.
Zahtjev za ocjenom prihvatljivosti plana za ekološku mrežu	11.02.2016.
Potvrde o slanju poziva za dostavljanje mišljenja o potrebi strateške procjene	11.02.2016.
Mišljenja o potrebi strateške procjene	
Sisačko-moslavačka županija; Upravni odjel za prostorno uređenje, graditeljstvo i zaštitu okoliša	22.02.2016.
Hrvatske šume	23.02.2016.
Javna ustanova za upravljanje zaštićenim prirodnim vrijednostima Sisačko-moslavačke županije	23.02.2016.
Ministarstvo zaštite okoliša i prirode	26.02.2016.
Hrvatske vode	29.02.2016.
Ministarstvo poljoprivrede	24.03.2016.
Odluka načelnika o neprovođenju strateške procjene utjecaja plana na okoliš	21.03.2016.



REPUBLIKA HRVATSKA
SISAČKO-MOSLAVAČKA ŽUPANIJA
OPĆINA VELIKA LUDINA
OPĆINSKI NAČELNIK

KLASA: 350-01/16-01/06
URBROJ: 2176/19-01-16-4

Velika Ludina, 11.02.2016.

Na temelju članka 64. stavka 1. Zakona o zaštiti okoliša (NN 80/13, 78/15) i članka 21. stavka 2. Uredbe o strateškoj procjeni utjecaja plana i programa na okoliš (NN 64/08), te članka 57. Statuta Općine Velika Ludina ("Službene novine općine Velika Ludina 6/09, 7/11, 2/13 i 6/14), Načelnik Općine Velika Ludina 11.02.2016., donosi

ODLUKU

o provedbi postupka ocjene o potrebi strateške procjene utjecaja na okoliš Urbanističkog plana uređenja turističke zone Mustafina Klada

I.

Donošenjem ove Odluke pokreće se postupak ocjene o potrebi strateške procjene utjecaja na okoliš (u daljnjem tekstu: OCJENA) Urbanističkog plana uređenja turističke zone Mustafina Klada (u daljnjem tekstu: PLAN).

Postupak ocjene plana provest će Jedinostveni upravni odjel Općine Velika Ludina.

II.

Razlozi za pokretanje izrade plana utvrđeni su Odlukom o izradi plana (Klasa: 350-01/15-01/01 Urbroj: 2176/19-02-15-1 od 22.07.2015.).

III.

Nositelj izrade plana je Općina Velika Ludina. Izrađivač Plana je tvrtka Arhitektonski atelier deset d.o.o. iz Zagreba.

Odlukom o izradi plana utvrđeno je da je cilj izrade plana definiranje uvjeta gradnje turističkog naselja i njegovog opremanja infrastrukturom. Program izgradnje turističkog naselja obuhvaća smještajne građevine i prateće sadržaje sporta i rekreacije.

IV.

Radnje koje će se provesti u postupku ocjene provest će se sukladno odredbama Zakona o zaštiti okoliša (NN 80/13 i 78/15), Uredbe o strateškoj procjeni utjecaja plana i programa na okoliš (NN 64/08) i odredbama posebnih propisa slijedećim redoslijedom:

1. Upravni odjel sukladno odredbi članka 21. Uredbe započinje postupak ocjene odmah po donošenju ove Odluke.
2. Upravni odjel pribavlja mišljenja javnopravnih tijela tako što im uz zahtjev za davanje mišljenja o potrebi strateške procjene dostavlja ovu Odluku u kojoj su navedeni razlozi i ciljevi provedbe postupka
3. Na temelju kriterija za utvrđivanje vjerojatno značajnog utjecaja plana na okoliš, koji su navedeni u Prilogu II Uredbe, javnopravna tijela ovisno o obuhvatu i drugim značajkama plana, daju mišljenja o potrebi strateške procjene te ga u roku određenom zahtjevom za davanje mišljenja dostavljaju upravnom odjelu.
4. Ako se u postupku ocjene utvrdi da plan nema značajan utjecaj na okoliš načelnik će donijeti odluku da nije potrebno provesti stratešku procjenu. Odluka će sadržavati osnovne podatke o planu te obrazloženje razloga zbog kojih je utvrđeno da nije potrebno provesti stratešku procjenu.
5. Ako se u postupku ocjene utvrdi da plan može imati značajan utjecaj na okoliš, načelnik će donijeti odluku o obavezi provedbe strateške procjene u kojoj će se navesti razlozi zbog kojih je utvrđena potreba strateške procjene. Nakon donošenja odluke primjenjuju se odredbe Uredbe o strateškoj procjeni utjecaja na okoliš plana i programa na okoliš (NN 64/08) kojima je propisan način provedbe strateške procjene.

6. O odluci iz točke 4. ili 5. UO koje provodi postupak ocjene informira javnost sukladno Zakonu o okolišu i Uredbi o informiranju i sudjelovanju javnosti i zainteresirane javnosti u pitanjima zaštite okoliša (NN 64/08).

V.

U postupku ocjene sudjelovat će slijedeća javnopravna tijela:

1. Ministarstvo zaštite okoliša i prirode; Uprava za zaštitu prirode; Radnička cesta 80; 10000 Zagreb
2. Državni zavod za zaštitu prirode, Radnička cesta 80, 10000 Zagreb
3. Sisačko moslavačka županija; Upravni odjel za prostorno uređenje, graditeljstvo i zaštitu okoliša; Stjepana i Antuna Radića 36; 44000 Sisak
4. Javna ustanova za upravljanje zaštićenim prirodnim vrijednostima Sisačko-moslavačke županije; Sisačka b.b.; 44317 Popovača
5. Ministarstvo poljoprivrede, uprava za poljoprivredno zemljište, Ulica Grada Vukovara 78, 10000 Zagreb
6. Ministarstvo poljoprivrede, uprava šumarstva, lovstva i drvne industrije; Ulica Grada Vukovara 78, 10000 Zagreb
7. Hrvatske šume; Uprava šuma Sisak; Josipa Runjanina 112; 44000 Sisak
8. Hrvatske šume; Uprava šuma podružnica Zagreb; Vladimira Nazora 7; 10000 Zagreb
9. Hrvatske vode; VGO za srednju i donju Savu; Šetalište braće Radića 22; 35000 Slavonski Brod


VI.

Upravni odjel je o ovoj Odluci dužan informirati javnost sukladno odredbama Zakona o zaštiti okoliša i odredbama Uredbe o informiranju i sudjelovanju javnosti i zainteresirane javnosti u pitanjima zaštite okoliša (NN 64/08) kojima se uređuje informiranje javnosti i zainteresirane javnosti u pitanjima zaštite okoliša.

VII.

Ova Odluka stupa na snagu danom donošenja i biti će objavljena u Službenom glasilu.

OPĆINSKI NAČELNIK OPĆINE VELIKA LUDINA

Načelnik:

Dražen Pavlović



REPUBLIKA HRVATSKA
SISAČKO-MOSLAVAČKA ŽUPANIJA
OPĆINA VELIKA LUDINA
OPĆINSKI NAČELNIK

KLASA: 350-01/16-01/06
URBROJ: 2176/19-01-16- 6

Velika Ludina, 11.02.2016.

Predmet: **URBANISTIČKI PLAN UREĐENJA TURISTIČKE ZONE MUSTAFINA KLADA
PROVEDBA POSTUPKA OCJENE O POTREBI STRATEŠKE PROCJENE UTJECAJA
PLANA NA OKOLIŠ
MIŠLJENJE O POTREBI STRATEŠKE PROCJENE**
- traži se

Poštovana gospodo!

Temeljem odredaba članaka 68. – 75. Zakona o zaštiti okoliša (NN 80/13 i 78/15) Općina Velika Ludina je započela s provedbom postupka ocjene o potrebi strateške procjene utjecaja na okoliš Urbanističkog plana uređenja turističke zone Mustafina Klada.

Molimo Vas da nam na temelju dokumentacije koju dostavljamo u prilogu zahtjeva u roku od pet (5) dana dostavite Vaše mišljenje o potrebi provedbe strateške procjene utjecaja plana na okoliš.

Ukoliko u roku od pet dana ne dostavite drugačije mišljenje, smatrat ćemo da nije potrebno provesti stratešku procjenu utjecaja plana na okoliš.

U prilogu Vam dostavljamo:

- Odluku o provedbi postupka ocjene o potrebi strateške procjene utjecaja plana na okoliš
- CD sa slijedećim priložima:
 - Odluka o izradi UPU
 - nacrt prijedloga UPU
 - Obrazloženje plana
 - Grafički prikazi:
 - Šire područje obuhvata plana u mjerilu 1:5000
 - Namjena površina u mjerilu 1:1000
 - Planirana infrastruktura u mjerilu 1:1000
 - Način i uvjeti gradnje u mjerilu 1:1000



S poštovanjem

Jelena Petreković

Dostaviti:

1. Ministarstvo zaštite okoliša i prirode; Uprava za zaštitu prirode; Radnička cesta 80; 10000 Zagreb
2. Državni zavod za zaštitu prirode, Radnička cesta 80, 10000 Zagreb
3. Sisačko moslavačka županija; Upravni odjel za prostorno uređenje, graditeljstvo i zaštitu okoliša; Stjepana i Antuna Radića 36; 44000 Sisak
4. Javna ustanova za upravljanje zaštićenim prirodnim vrijednostima Sisačko-moslavačke županije; Sisačka b.b.; 44317 Popovača
5. Ministarstvo poljoprivrede, uprava za poljoprivredno zemljište, Ulica Grada Vukovara 78, 10000 Zagreb
6. Ministarstvo poljoprivrede, uprava šumarstva, lovstva i drvne industrije; Ulica Grada Vukovara 78, 10000 Zagreb
7. Hrvatske šume; Uprava šuma Sisak; Josipa Runjanina 112; 44000 Sisak
8. Hrvatske šume; Uprava šuma podružnica Zagreb; Vladimira Nazora 7; 10000 Zagreb
9. Hrvatske vode; VGO za srednju i donju Savu; Šetalište braće Radića 22; 35000 Slavonski Brod

Office of posting Prijamni poštanski ured	M26V. Ludin	Date Datum	22.01.16
Addressee of the item Primateelj pošiljke	DEKLARACIJA ZA ZAŠTITU PRIRODE, RADNICA CESTA 80 10000 ZAGREB		
Nature of the item/Vrsta pošiljke			
<input type="checkbox"/> Registered Letter Preporučena pošiljka	<input type="checkbox"/> Insured letter Vrijednosna pošiljka	Amount Iznos	
<input type="checkbox"/> Postal parcel Paket	Amount Iznos		
N° of item Br. pošiljke			
R140169 696			
<input type="checkbox"/> Money order Uputnica	Amount Iznos		
To be completed at a destination/Ispunjava se na odredištu			
The item mentioned above has been duly Gore navedena pošiljka			
<input type="checkbox"/> delivered uručena je	<input type="checkbox"/> paid isplaćena je	Date Datum	
		22-01-2016	
Signature Potpis			
REPUBLIKA HRVATSKA MINISTARSTVO ZAŠTITE OKOLIŠA PRIRODE			

* The advice may be signed by the addressee or, if the regulations of the country of destination so provide, by another authorized person.
* Ovu obavijest može potpisati primatelj ili, ako to propisi odredišne države dopuštaju, druga ovlaštena osoba.

On postal service
Poštanska služba

AR

Stamp of the office returning the advice
Otišak žiga poštanskog ureda koji vraća obavijest

To be filled in by the sender Ispunjava pošiljatelj	Name Ime i prezime ili naziv tvrtke	23.02.16-01
	Street and N° Ulica i br.	102
	Locality and country Mjesto i država	OPĆINA VELIKA LUDINA Sv. Mihaela 37 44316 V. LUDINA

Ozn. za narudžbu: 97/2014

Hrvatska pošta ©

Office of posting Prijamni poštanski ured	M26 V. Ludin	Date Datum	22.01.16
Addressee of the item Primateelj pošiljke	MINISTARSTVO ZAŠTITE OKOLIŠA I PRIRODE, UPRAVA ZA ZAŠTITU PRIRODE, RADNICA CESTA 80 10000 ZAGREB		
Nature of the item/Vrsta pošiljke			
<input type="checkbox"/> Registered Letter Preporučena pošiljka	<input type="checkbox"/> Insured letter Vrijednosna pošiljka	Amount Iznos	
<input type="checkbox"/> Postal parcel Paket	Amount Iznos		
N° of item Br. pošiljke			
R140169 682			
<input type="checkbox"/> Money order Uputnica	Amount Iznos		
To be completed at a destination/Ispunjava se na odredištu			
The item mentioned above has been duly Gore navedena pošiljka			
<input type="checkbox"/> delivered uručena je	<input type="checkbox"/> paid isplaćena je	Date Datum	
		22-01-2016	
Signature Potpis			
REPUBLIKA HRVATSKA MINISTARSTVO ZAŠTITE OKOLIŠA PRIRODE			

* The advice may be signed by the addressee or, if the regulations of the country of destination so provide, by another authorized person.
* Ovu obavijest može potpisati primatelj ili, ako to propisi odredišne države dopuštaju, druga ovlaštena osoba.

On postal service
Poštanska služba

AR

Stamp of the office returning the advice
Otišak žiga poštanskog ureda koji vraća obavijest

To be filled in by the sender Ispunjava pošiljatelj	Name Ime i prezime ili naziv tvrtke	23.02.16-01
	Street and N° Ulica i br.	
	Locality and country Mjesto i država	OPĆINA VELIKA LUDINA Sv. Mihaela 37 44316 V. LUDINA

Ozn. za narudžbu: 97/2014

Hrvatska pošta ©

AVIS de réception/de livraison/de paiement/d'inscription
POVRATNICA — Obavijest o prijmu/uručenju/isplati/upisu

P-21/CN 07

Bureau de dépôt Prijamni poštanski ured	Mudžak Ludina	Date Datum	18.02.2016
Destinataire de l'envoi Primatej pošiljke	JAVNA USTANOVA ZA UPRAVLJANJE ZASTICNIM PRIRODNIM VILKONOBIMA SMZ. SISAČKA 65		
Nature de l'envoi/Vrsta pošiljke	44317 POPOVAČA		
<input type="checkbox"/> Prioritaire/Lettre Prioritetna/Pismo	<input type="checkbox"/>	<input type="checkbox"/> Colis Paket	<input type="checkbox"/>
<input type="checkbox"/> Recommandé Preporučena N° de l'envoi Br. pošiljke	<input checked="" type="checkbox"/>	<input type="checkbox"/> Valeur déclarée Označena vrijednost Montant Iznos	
<input type="checkbox"/> Mandat ordinaire Redovita uputnica de versement uplatnica	<input type="checkbox"/> Chèque d'assignation Isplati ček	Montant Iznos	
A compléter à destination/Ispunjava se na odredištu			
L'envoi mentionné ci-dessus est document Gore navedena pošiljka			
<input type="checkbox"/> remis uručena je	<input type="checkbox"/> payé isplaćena je	<input type="checkbox"/> inscrit en CCP upisana je u poštanski tekući račun	
Date et signature* Datum i potpis*	19.02.2016 ZASTITA PRIRODE SMZ SISAČKA 65		

* Cet avis pourra être signé par le destinataire ou, si les règlements du pays de destination le prévoient, par une autre personne autorisée ou par l'agent du bureau de destination.
* Ovu obavijest može potpisati primatelj ili, ako to propisi određene države dopuštaju, druga ovlaštena osoba ili zaposlenik određene poštanske ureda.

Ozn. za narudžbu: II - 126/2013

AR

Service des postes
Poštanska služba

Timbre du bureau renvoyant l'avis
Otsak žiga poštanskog ureda
koji vraća obavijest

Renvoyer à
Vratiti

Nom ou raison sociale Ime i prezime ili naziv tvrtke	OPĆINA VELIKA LUDINA
Rue et n° Ulica i br.	Sv. Mihaela 37 44316 V. LUDINA
Localité et pays Mjesto i država	

A remplir par l'expéditeur
Ispunjava pošiljatelj

ADVICE of receipt/of delivery/of payment
POVRATNICA — Obavijest o prijmu/uručenju/isplati

P-21/CN 07

Office of posting Prijamni poštanski ured	Mudžak V. Ludina	Date Datum	18.02.2016
Addressee of the item Primatej pošiljke	S.M.Z. UPR. 00JCL ZA PROSTORNO UREĐENJE, GRAD. I ZASTR. KOURA, SISAČKA 36		
Nature of the item/Vrsta pošiljke	14000 SISAČ		
<input type="checkbox"/> Registered Letter Preporučena pošiljka	<input type="checkbox"/> Insured letter Vrijednosna pošiljka	Amount Iznos	
<input type="checkbox"/> Postal parcel Paket			
N° of item Br. pošiljke	RC140169705		
<input type="checkbox"/> Money order Uputnica	Amount Iznos		
To be completed at a destination/Ispunjava se na odredištu			
The item mentioned above has been duly Gore navedena pošiljka			
<input type="checkbox"/> delivered uručena je	<input type="checkbox"/> paid isplaćena je	Date Datum 19-02-2016	
Signature* Potpis* Antuna Radića			

* The advice may be signed by the addressee or, if the regulations of the country of destination so provide, by another authorized person.
* Ovu obavijest može potpisati primatelj ili, ako to propisi određene države dopuštaju, druga ovlaštena osoba.

Ozn. za narudžbu: 97/2014

Hrvatska pošta ©

AR


On postal service
Poštanska služba

Stamp of the bureau returning the advice
Otsak žiga poštanskog ureda
koji vraća obavijest

Return to
Vratiti

Name Ime i prezime ili naziv tvrtke	
Street and N° Ulica i br.	
Locality and country Mjesto i država	OPĆINA VELIKA LUDINA Sv. Mihaela 37 44316 V. LUDINA

A remplir par l'expéditeur
Ispunjava pošiljatelj



SISAČKO-MOSLAVAČKA
ŽUPANIJA
Antuna Radića 36
14000 SISAČ

On postal service
Poštanska služba

Office of posting Prijamni poštanski ured	W4 86 V. Luda	Date Datum	18.02.2016
Addressee of the item Primateelj pošiljke	MINISI. POHOPRIVREDE UPRAVA ZAGREB DEVAJE INDUSTRIJSKA ULIKA GRAD VUKOVARA 72		
Nature of the item/Vrsta pošiljke AD000 TAGRGS			
<input type="checkbox"/> Registered Letter Preporučena pošiljka	<input type="checkbox"/> Insured letter Vrijednosna pošiljka	Amount Iznos	
<input type="checkbox"/> Postal parcel Paket			
N° of item Br. pošiljke RC140160736			
<input type="checkbox"/> Money order Uputnica	Amount Iznos		
To be completed at a destination/Ispunjava se na odredištu			
The item mentioned above has been duly Gore navedena pošiljka		Date Datum	
<input type="checkbox"/> delivered uručena je	<input type="checkbox"/> paid isplaćena je	2:0	
Signature* Potpis Poljoprivrede Dvorninska 2			

AR

Stamp of the office returning the advice
Otsak žiga poštanskog ureda
koji vraća obavijest

Return to
Vratiti

Name Ime i prezime ili naziv tvrtke	
Street and N° Ulica i br.	
Locality and country Mjesto i država	OPĆINA VELIKA LUDINA Sv. Mihaela 37 44316 V. LUDINA

To be filled in by the sender
ispunjava pošiljatelj

* The advice may be signed by the addressee or, if the regulations of the country of destination so provide, by another authorized person.
* Ovu obavijest može potpisati primatelj ili, ako to propisi određene države dopuštaju, druga ovlaštena osoba.

Ozn. za narudžbu: 97/2014

Hrvatska pošta ©

On postal service
Poštanska služba

Office of posting Prijamni poštanski ured	W4 86 V. Luda	Date Datum	18.02.2016
Addressee of the item Primateelj pošiljke	MINISI. POHOPRIVREDE UPRAVA ZA POHOP. LAMHISTE ULICA GRAD VUKOVARA 72		
Nature of the item/Vrsta pošiljke AD000 TAGRGS			
<input type="checkbox"/> Registered Letter Preporučena pošiljka	<input type="checkbox"/> Insured letter Vrijednosna pošiljka	Amount Iznos	
<input type="checkbox"/> Postal parcel Paket			
N° of item Br. pošiljke RC140160722			
<input type="checkbox"/> Money order Uputnica	Amount Iznos		
To be completed at a destination/Ispunjava se na odredištu			
The item mentioned above has been duly Gore navedena pošiljka		Date Datum	
<input type="checkbox"/> delivered uručena je	<input type="checkbox"/> paid isplaćena je	2:0	
REPUBLICA HRVATSKA MINISTARSTVO POLJOPRIVREDE ZAGREB, Ul. grada Vukovara 7: 22-02-2016			

AR

Stamp of the office returning the advice
Otsak žiga poštanskog ureda
koji vraća obavijest

Return to
Vratiti

Name Ime i prezime ili naziv tvrtke	
Street and N° Ulica i br.	
Locality and country Mjesto i država	OPĆINA VELIKA LUDINA Sv. Mihaela 37 44316 V. LUDINA

To be filled in by the sender
ispunjava pošiljatelj

* The advice may be signed by the addressee or, if the regulations of the country of destination so provide, by another authorized person.
* Ovu obavijest može potpisati primatelj ili, ako to propisi određene države dopuštaju, druga ovlaštena osoba.

Ozn. za narudžbu: 97/2014

Hrvatska pošta ©

On postal service
Poštanska služba

AR


Stamp of the office returning the advice
Otišak žiga poštanskog ureda
koji vraća obavijest

Office of posting Prijamni poštanski ured	44316 V. Ludina	Date Datum	18.02.2016
Addressee of the item Primateelj pošiljke	HRVATSKE ŠUME UPRAVA PODRUŽNICA ZAGREB UL. NAČOČA 7, 10000 ZAGREB		
Nature of the item/Vrsta pošiljke			
<input type="checkbox"/> Registered Letter Preporučena pošiljka	<input type="checkbox"/> Insured letter Vrijednosna pošiljka		
<input type="checkbox"/> Postal parcel Paket	Amount Iznos		
N° of item Br. pošiljke			
AC 140169 753			
<input type="checkbox"/> Money order Uputnica	Amount Iznos		
To be completed at a destination/Ispunjava se na odredištu			
The item mentioned above has been duly Gore navedena pošiljka			
<input type="checkbox"/> delivered uručena je	<input type="checkbox"/> with limited liability društvo s ograničenom odgovornošću	Date Datum	18.02.2016
Signature* Potpis*			
22-02-2016 Uprava šuma Podružnica Zagreb Zagreb, Načoča 7			

Return to
Vratiti

Name Ime i prezime ili naziv tvrtke	
Street and N° Ulica i br.	OPĆINA VELIKA LUDINA Sv. Mihaela 37
Locality and country Mjesto i država	44316 V. LUDINA

To be filled in by the sender
Ispunjava pošiljatelj



* The advice may be signed by the addressee or, if the regulations of the country of destination so provide, by another authorized person.
* Ovu obavijest može potpisati primatelj ili, ako to propisi određene države dopuštaju, druga ovlaštena osoba.

Ozn. za narudžbu: 97/2014

Hrvatska pošta ©

On postal service
Poštanska služba

AR

Stamp of the office returning the advice
Otišak žiga poštanskog ureda
koji vraća obavijest

Office of posting Prijamni poštanski ured	44316 V. Ludina	Date Datum	18.02.2016
Addressee of the item Primateelj pošiljke	HRVATSKE ŠUME UPRAVA ŠUMA JOSIPA ROMANINA 112		
Nature of the item/Vrsta pošiljke			
<input type="checkbox"/> Registered Letter Preporučena pošiljka	<input type="checkbox"/> Insured letter Vrijednosna pošiljka		
<input type="checkbox"/> Postal parcel Paket	Amount Iznos		
N° of item Br. pošiljke			
RCH0169 740			
<input type="checkbox"/> Money order Uputnica	Amount Iznos		
To be completed at a destination/Ispunjava se na odredištu			
The item mentioned above has been duly Gore navedena pošiljka			
<input type="checkbox"/> delivered uručena je	<input type="checkbox"/> with limited liability društvo s ograničenom odgovornošću	Date Datum	18.02.2016
Signature* Potpis*			
19.02.2016 Uprava šuma Podružnica BISAČ ZAGREB			

Return to
Vratiti


Name Ime i prezime ili naziv tvrtke	
Street and N° Ulica i br.	
Locality and country Mjesto i država	OPĆINA VELIKA LUDINA Sv. Mihaela 37 44316 V. LUDINA

To be filled in by the sender
Ispunjava pošiljatelj

* The advice may be signed by the addressee or, if the regulations of the country of destination so provide, by another authorized person.
* Ovu obavijest može potpisati primatelj ili, ako to propisi određene države dopuštaju, druga ovlaštena osoba.

Ozn. za narudžbu: 97/2014

Hrvatska pošta ©



REPUBLIKA HRVATSKA
SISAČKO-MOSLAVAČKA ŽUPANIJA
OPĆINA VELIKA LUDINA
OPĆINSKI NAČELNIK

KLASA: 350-01/16-01/06
URBROJ: 2176/19-01-16-5

Velika Ludina, 11.02.2016.

1. Ministarstvo zaštite okoliša i prirode
Uprava za zaštitu prirode
Radnička cesta 80
10000 Zagreb
2. Sisačko-moslavačka županija
Upravni odjel za prostorno uređenje,
graditeljstvo i zaštitu okoliša
Stjepana i Antuna Radića 36
44000 Sisak

Predmet: **URBANISTIČKI PLAN UREĐENJA TURISTIČKE ZONE MUSTAFINA KLADA
ZAHTEV ZA PRETHODNOM OCJENOM PRIHVATLJIVOSTI PLANA ZA
EKOLOŠKU MREŽU**
- traži se;

Poštovana gospodo!

Općinsko vijeće Općine Velika Ludina donijelo je 22.07.2015. odluku o izradi Urbanističkog plana uređenja turističke zone Mustafina Klada.

Načelnik Općine Velika Ludina donio je 11.02.2016. Odluku o provedbi postupka ocjene o potrebi strateške procjene utjecaja plana na okoliš, kojega provodi Jedinostveni upravni odjel Općine.

Člankom 29. Zakona o zaštiti prirode određeno je da Upravno tijelo provodi prethodnu ocjenu prihvatljivosti zahvata za ekološku mrežu za zahvate za koje upravno tijelo provodi postupak ocjene o potrebi procjene utjecaja na okoliš.

Uputom o postupanju Ministarstva zaštite okoliša i prirode (KLASA: 351-03/15-04/950 URBROJ: 517-06-2-1-2-15-1 od 5.10.2015.) navedeno je da je u postupku ocjene o potrebi strateške procjene utjecaja plana na okoliš zahtjev za pribavljanje mišljenja potrebno dostaviti i Upravi za zaštitu prirode MZOiP koje u okviru postupka ocjene provodi prethodnu ocjenu prihvatljivosti plana za ekološku mrežu sukladno Zakonu o zaštiti prirode (NN 80/13).

Sukladno navedenom upućujemo Vam zahtjev za prethodnom ocjenom prihvatljivosti plana za ekološku mrežu sa sadržajem koji je propisan člankom 9. Pravilnika o ocjeni prihvatljivosti zahvata za ekološku mrežu (NN 146/14).

1. Nositelj izrade plana: Općina Velika Ludina; Svetog Mihaela 37; 44316 Velika Ludina
2. Podaci o planu:
 - **naziv plana:** Urbanistički plan uređenja turističke zone Mustafina Klada.
 - **razlozi donošenja, ciljevi i obuhvat plana:**
 - definiranje uvjeta gradnje turističkog naselja i njegovog opremanja infrastrukturom.
 - program izgradnje turističkog naselja obuhvaća smještajne građevine i prateće sadržaje sporta i rekreacije
 - obuhvat plana prikazan je na grafičkim priložima ovog zahtjeva
 - **zahvati i aktivnosti koji se planom planiraju, s opisom i kartografskim prikazom** navedeni su u nacrtu plana koji dostavljamo u prilogu zahtjeva.

U prilogu Vam dostavljamo:

- Odluku o provedbi postupka ocjene o potrebi strateške procjene utjecaja plana na okoliš
- CD sa slijedećim priložima:
 - Odluka o izradi UPU
 - Nacrt prijedloga UPU
 - Obrazloženje plana
 - Grafički prikazi:
 - Šire područje obuhvata plana u mjerilu 1:5000
 - Namjena površina u mjerilu 1:1000
 - Planirana infrastruktura u mjerilu 1:1000
 - Način i uvjeti gradnje u mjerilu 1:1000.

S poštovanjem!

Tajnica:



Jelena Pateković, struč.spec.oec.

Office of posting Prijamni poštanski ured V. LUDINA	Date Datum 12.02.2016
Addressee of the item Primateelj pošiljke Min. zaštite okoliša i prirode, Uprava za zaštitu prirode, Radnička cesta 80, Zagreb	
Nature of the item/Vrsta pošiljke <input type="checkbox"/> Registered Letter Preporučena pošiljka <input type="checkbox"/> Insured letter Vrijednosna pošiljka <input type="checkbox"/> Postal parcel Paket <input type="checkbox"/> Amount Iznos	
N° of item Br. pošiljke RC140169 475	
<input type="checkbox"/> Money order Uputnica <input type="checkbox"/> Amount Iznos	
To be completed at a destination/Ispunjava se na odredištu	
The item mentioned above has been duly Gore navedena pošiljka <input type="checkbox"/> delivered uručena je <input type="checkbox"/> paid isplaćena je Date Datum 15.02.2016 Signature* Potpis* REPUBLIKA HRVATSKA MINISTARSTVO ZAŠTITE OKOLIŠA I PRIRODE	

* The advice may be signed by the addressee or, if the regulations of the country of destination so provide, by another authorized person.
* Ovu obavijest može potpisati primatelj ili, ako to propisi određene države dopuštaju, druga ovlaštena osoba.

On postal service
Poštanska služba

AR

Stamp of the office returning the advice
Otsak žiga poštanskog ureda
koji vraća obavijest

16.02.2016

10200

Return to
Vratiti

Name Ime i prezime ili naziv tvrtke	
Street and N° Ulica i br.	OPĆINA VELIKA LUDINA Sv. Mihaela 37 44316 V. LUDINA
Locality and country Mjesto i država	

To be filled in by the sender
Ispunjava pošiljatelj

Ozn. za narudžbu: 97/2014

Hrvatska pošta ©

Office of posting Prijamni poštanski ured V. Ludina	Date Datum 12.02.2016
Addressee of the item Primateelj pošiljke SZŽ, Upravni odjel za poslovno uređenje i graditeljstvo i zaštitu okoliša, S. i R. Rad. 36	
Nature of the item/Vrsta pošiljke <input type="checkbox"/> Registered Letter Preporučena pošiljka <input type="checkbox"/> Insured letter Vrijednosna pošiljka <input type="checkbox"/> Postal parcel Paket <input type="checkbox"/> Amount Iznos	
N° of item Br. pošiljke RC140169 461	
<input type="checkbox"/> Money order Uputnica <input type="checkbox"/> Amount Iznos	
To be completed at a destination/Ispunjava se na odredištu	
The item mentioned above has been duly Gore navedena pošiljka <input type="checkbox"/> delivered uručena je <input type="checkbox"/> paid isplaćena je Date Datum 15.02.2016 Signature* Potpis* SISAKO-MOSLAVAČKA ŽUPANIJA Stjepana i Antuna Radića 36 14000 SISAK	

* The advice may be signed by the addressee or, if the regulations of the country of destination so provide, by another authorized person.
* Ovu obavijest može potpisati primatelj ili, ako to propisi određene države dopuštaju, druga ovlaštena osoba.

On postal service
Poštanska služba

AR

Stamp of the office returning the advice
Otsak žiga poštanskog ureda
koji vraća obavijest

15.02.2016

Return to
Vratiti

Name Ime i prezime ili naziv tvrtke	
Street and N° Ulica i br.	OPĆINA VELIKA LUDINA Sv. Mihaela 37 44316 V. LUDINA
Locality and country Mjesto i država	

To be filled in by the sender
Ispunjava pošiljatelj

Ozn. za narudžbu: 97/2014

Hrvatska pošta ©



**REPUBLIKA HRVATSKA
SISAČKO-MOSLAVAČKA ŽUPANIJA**

Upravni odjel za prostorno uređenje,
graditeljstvo i zaštitu okoliša
Sisak, S. i A. Radića 36
Tel. 044 510 068, 540 030
Fax. 044 510 069

KLASA: 351-03/16-05/02
URBROJ: 2176/01-09-16-3
Sisak, 22. veljače 2016. godine

SISAČKO-MOSLAVAČKA ŽUPANIJA
OPĆINA VELIKA LUDINA
JEDINSTVENI UPRAVNI ODJEL

Primljeno: 24.02.2016	
Klasifikacijska oznaka	Org. jed.
350-01/16-01/06	03
Urudžbeni broj	Pril. Vnj.
2176/19-01-16-5	13

OPĆINA VELIKA LUDINA
URED NAČELNIKA
Sv. Mihaela 37,
44316 Velika Ludina

PREDMET: Ocjena o potrebi strateške procjene za Urbanistički plan uređenja turističke zone Mustafina Klada

- mišljenje, daje se

Veza Vaš broj: KLASA: 350-01/16-01/06
URBROJ: 2176/19-01-16-5 od 11. veljače 2016. godine

Temeljem Vašeg zahtjeva iz veze i nakon uvida u Odluku o provedbi postupka ocjene o potrebi strateške procjene utjecaja na okoliš Urbanističkog plana uređenja turističke zone Mustafina Klada, KLASA: 350-01/16-01/06, URBROJ: 2176/19-01-16-4 od 11. veljače 2016. godine i Odluku o izradi Urbanističkog plana uređenja turističke zone Mustafina Klada, KLASA: 350-01/15-01/01, URBROJ: 2176/19-02-15-1 od 22. srpnja 2015. godine te Nacrta prijedloga Urbanističkog plana uređenja turističke zone Mustafina Klada s obrazloženjem i grafičkim prikazima, sukladno odredbi članka 21. stavka 7. Uredbe o strateškoj procjeni utjecaja plana i programa na okoliš („Narodne novine“, broj 64/08), a u svezi članka 71. stavka 2. Zakona o zaštiti okoliša („Narodne novine“, broj 80/13, 78/15) dajemo Vam sljedeće mišljenje:

- Prostornim planom uređenja Općine Velika Ludina („Službene novine Općine Velika Ludina“, broj 9/01, 3/05, 3/10, 1/11 i 6/14) određeno je da UPU obuhvaća k.č. 1023/17, 1024, 1387, 1388, 1389, 1390, 1395, 1396 i 1400 k.o. Ruškovica.
- U obuhvatu plana na k.č. 1023/17, 1024 i 1400 izgrađene su smještajne i prateće građevine te je uređeno umjetno jezero. Veći dio obuhvata je neizgrađen i neuređen i koristi se kao poljoprivredno zemljište.
- Ciljevi i programska polazišta Urbanističkog plana uređenja turističke zone Mustafina Klada je definiranje uvjeta gradnje turističkog naselja i njegovog opremanja infrastrukturom. Program izgradnje turističkog naselja obuhvaća smještajne građevine i prateće sadržaje sporta i rekreacije.
- Obzirom na obuhvat predmetnog Plana i predviđene uvjete korištenja, uređenja i zaštite površina, mjere zaštite prirodnih vrijednosti i sprječavanje nepovoljnog utjecaja na okoliš smatramo da za Urbanistički plan uređenja turističke zone Mustafina Klada ne treba provesti postupak strateške procjene utjecaja na okoliš.

S poštovanjem,



PRIVREMENA PROČELNICA

Blanka Bobetko-Majstorović, dipl.ing.biol.

Ur. broj: ZG-06-12-1972/16

Zagreb, 23.02.2016.

SISAČKO-MOSLAVAČKA ŽUPANIJA
 OPĆINA VELIKA LUDINA
 JEDINSTVENI UPRAVNI ODJEL

Sisačko –moslavačka županija
 Općina Velika Ludina
 Općinski načelnik
 Obrtnička 4
 44316 Velika Ludina

Primljeno:	25.02.2016	Org. jed.	
Klasifikacija:	350-01/16-01/06	Org. jed.	03
Urudžbeni broj:	ZAG 19-03-16-14	Pril.	Vrij.

Predmet: Urbanistički plan uređenja turističke zone Mustafina Klada

Provedba postupka ocjene o potrebi strateške procjene utjecaja plana na okoliš

Temeljem zahtjeva klasa: 350-01/16-01/06, ur.broj: 2176/19-01-16-6 (zaprimljenog 22.02. 2016.godine) o dostavi mišljenja o potrebi provedbe strateške procjene utjecaja plana na okoliš dostavljamo sljedeće mišljenje:

Lokacija zahvata ne nalazi se unutar područja zaštićenih Zakonom o zaštiti prirode ili evidentiranih za zaštitu u okviru dokumenta prostornog uređenja te ne zahvaća šume i šumska zemljišta u državnom vlasništvu.

Prema vrednovanju utjecaja tijekom izgradnje i korištenja zahvata utjecaj će biti zanemariv ili bez utjecaja na krajobraz i bioraznolikost.

Sljedom navedenog smatramo da nije potrebno provesti stratešku procjenu plana na okoliš.



VODITELJ PODRUŽNICE

Krunoslav Jakupčić dipl.ing.šum.

Obavijest:

- 1.Šumarija Kutina
- 2.Šumarija Popovača
- 3.Odjel za ekologiju
4. Služba za ekologiju
5. Arhiva



zaštita prirode sruč

**JAVNA USTANOVA ZA UPRAVLJANJE
ZAŠTIĆENIM PRIRODNIM VRIJEDNOSTIMA
SISAČKO-MOSLAVAČKE ŽUPANIJE**

Popovača, Sisačka bb
Tel. 044/679 122, 679 129
Fax. 044/679 147

KLASA:351-01/16-01/01
URBROJ:2176-134-16-19
Popovača, 23.02.2016.

SISAČKO-MOSLAVAČKA ŽUPANIJA
OPĆINA VELIKA LUDINA
REGIONALNI UPRAVNI ODJEL

Primljeno:	26.02.2016	Org. jed.	
Klasifikacijska oznaka:	350-01/16-01/06	CS	
Unudžbeni broj:	2296/19-03-16-15	Pril.	Vrij.

**REPUBLIKA HRVATSKA
SISAČKO-MOSLAVAČKA ŽUPANIJA
OPĆINA VELIKA LUDINA
OPĆINSKI NAČELNIK**

**PREDMET: URBANISTIČKI PLAN UREĐENJA TURISTIČKE ZONE MUSTAFINA KLADA
PROVEDBA POSTUPKA OCJENE O POTREBI STRATEŠKE PROCJENE UTJECAJA
PLANA NA OKOLIŠ
MIŠLJENJE O POTREBI STRATEŠKE PROCJENE
-daje se -**

Poštovani,
temeljem Vašeg dopisa od dana 11. veljače 2016. u kojem ste zatražili mišljenje o potrebi strateške procjene dajemo Vam slijedeće mišljenje:
- područje obuhvata ne nalazi se u zaštićenom području i nema značajan utjecaj na biološku raznolikost te nije potrebno provoditi Stratešku procjenu utjecaja na okoliš.

S poštovanjem,





REPUBLIKA HRVATSKA
MINISTARSTVO ZAŠTITE OKOLIŠA
I PRIRODE

10000 Zagreb, Radnička cesta 80
Tel: 01 / 3717 111 fax: 01 / 4866 100

Uprava za zaštitu prirode
KLASA: 612-07/16-58/36
URBROJ: 517-07-2-2-16-2
Zagreb, 26. veljače 2016.

SISAČKO-MOSLAVAČKA ŽUPANIJA
OPĆINA VELIKA LUDINA
JEZIKOVSKI URBANISTIČKI ODJEL

Primljeno: 07.03.2016	Org. jed.
Klasifikacijski broj: 350-01/16-01/06	03
Uredbeni broj: 216/19-01-16-5	Pril. Vrij.

SISAČKO-MOSLAVAČKA ŽUPANIJA
OPĆINA VELIKA LUDINA
Općinski načelnik
44316 VELIKA LUDINA
Sv. Mihaela 37

PREDMET: Zahtjev za ocjenu o potrebi strateške procjene utjecaja na okoliš i Prethodna ocjena prihvatljivosti za ekološku mrežu Urbanističkog plana uređenja turističke zone Mustafina Klada - mišljenje, daje se

Veza vaša **KLASA: 350-01/16-01/06**
URBROJ: 2176/19-01-16-5

Slijedom vašeg zahtjeva pod gornjom oznakom, a nakon uvida u Odluku o započinjanju postupka ocjene o potrebi strateške procjene utjecaja na okoliš Urbanističkog plana uređenja turističke zone Mustafina Klada, KLASA: 350-01/16-01/06, URBROJ: 2176/19-01-16-4 kao i Odluku o izradi Urbanističkog plana uređenja turističke zone Mustafina Klada, KLASA: 350-01/15-01/01, URBROJ: 2176/19-02-15-1 od 22. srpnja 2015. godine, kao i prijedlog Urbanističkog plana uređenja turističke zone Mustafina Klada, koji je izradio Arhitektonski Atelier Deset d.o.o. za arhitekturu i urbanizam iz Zagreba, Hebrangova 18, sukladno odredbi članka 21. stavka 7. Uredbe o strateškoj procjeni utjecaja plana i programa na okoliš (Narodne novine, broj 64/2008) i članka 47. stavak 1. Zakona o zaštiti prirode (Narodne novine, broj 80/2013), a u svezi članka 74. Zakona o zaštiti okoliša (Narodne novine, broj 80/2013, 78/2015), Uprava za zaštitu prirode daje

mišljenje

- I. da za Urbanistički plan uređenja turističke zone Mustafina Klada ne treba provesti postupak strateške procjene utjecaja na okoliš i
- II. da je Urbanistički plan uređenja turističke Zone Mustafina Klada prihvatljiv za ekološku mrežu.

Iz gore navedene dokumentacije vidljivo je da je predmet ocjene o potrebi strateške procjene utjecaja na okoliš i prethodne ocjene prihvatljivosti za ekološku mrežu, Urbanistički plan uređenja turističke zone Mustafina Klada.

Ciljevi i programska polazišta Urbanističkog plana uređenja turističke zone Mustafina Klada odnose se na definiranje uvjeta gradnje turističkog naselja i njegovog opremanja infrastrukturom. Program izgradnje turističkog naselja obuhvaća smještajne građevine i prateće sadržaje sporta i rekreacije.

Obuhvat Plana odnosi se na područje definirano Prostornim planom uređenja Općine Velika Ludina (Službene novine Općine Velika Ludina br. 9/2001, 3/2005, 3/2010, 1/2011 i 6/2014) određeno ja da UPU obuhvaća k.č.br. 1023/17, 1024 1387, 1388, 1389, 1390, 1396, 1396 i 1400 k.o. Ruškovica.

Obuhvat Urbanističkog plana uređenja turističke zone Mustafina Klada ne nalazi se na području zaštićenom temeljem Zakona o zaštiti prirode niti se nalazi na području ugroženih i rijetkih stanišnih tipova odnosno staništa ugroženih ili rijetkih vrsta.

Sagledan je mogući utjecaj planiranog Plana na sastavnice okoliša te smatramo da se ne očekuju značajni negativni utjecaji na bioraznolikost ili na područja zaštićena temeljem Zakona o zaštiti prirode s obzirom da se u obuhvatu plana niti u blizini ne nalaze zaštićena područja niti područja velike bioraznolikosti. Područje obuhvata plana je već uvelike utjecano djelovanjem čovjeka (postojeća gradnja, oranice i dr.)

Sukladno Uredbi o proglašenju ekološke mreže (Narodne novine, broj 124/2013, 105/2015) obuhvat Urbanističkog plana uređenja turističke zone Mustafina Klada ne nalazi se unutar područja ekološke mreže. Najbliže područje ekološke mreže nalazi se na udaljenosti od 3,5 km.

Ministarstvo je izvršilo uvid u dostavljenu dokumentaciju i podatke o područjima ekološke mreže te ciljnim vrstama i stanišnim tipovima područja ekološke mreže te je sagledan mogući utjecaj Urbanističkog plana uređenja turističke zone Mustafina Klada na ciljeve očuvanja i cjelovitost područja ekološke mreže. Utvrđeno je da se zbog udaljenosti obuhvata urbanističkog plana uređenja od područja ekološke mreže ne očekuju značajni negativni utjecaji na ciljeve očuvanja i cjelovitost područja ekološke mreže

Ministarstvo zaštite okoliša i prirode, Uprava za zaštitu prirode, u postupku Prethodne ocjene prihvatljivosti za ekološku mrežu Urbanističkog plana uređenja turističke zone Mustafina Klada utvrdilo je sve činjenice i okolnosti bitne za rješavanje predmetnog zahtjeva, te je vezano uz članak 10. Zakona o općem i upravnom postupku (Narodne novine, broj 47/2009) donijelo odluku da u postupku Prethodne ocjene prihvatljivosti za ekološku mrežu neće, sukladno članku 48. stavak 3. Zakona o zaštiti prirode zatražiti, mišljenje Državnog zavoda za zaštitu prirode o mogućnosti značajnih negativnih utjecaja Urbanističkog plana uređenja turističke zone Mustafina Klada na ciljeve očuvanja i cjelovitost područja ekološke mreže.

S obzirom na sve gore navedeno dano je mišljenje da je Urbanistički plan uređenja turističke zone Mustafina Klada prihvatljiv za ekološku mrežu.



Dostaviti: 1. Naslovu
2. U spis predmeta, ovdje



HRVATSKE VODE

VODNOGOSPODARSKI ODJEL

ZA SREDNJU I DONJU SAVU

35000 Slavonski Brod, Šetalište braće Radića 22

Telefon: 035/386-307

Telefax: 035/225-921

SISAČKO-MOSLAVAČKA ŽUPANIJA
OPĆINA VELIKA LUDINA
MEŠTARSKI UPRAVNI ODJEL

KLASA: 350-02/16-01/0000068

URBROJ: 374-21-1-16-8

U Slavonskom Brodu, 29.02.2016.

Primjeno:	04	03	2016
Priloga oznaka:	350-01/16-01/06	03	Org. jed.
Unadzbena broj:	2016/19-03-16-17	Pril.	Vrij.

OPĆINA VELIKA LUDINA
Šv. Mihaela 37
44 316 Velika Ludina

PREDMET: URBANISTIČKI PLAN UREĐENJA TURISTIČKE ZONE MUSTAFINA KLADA
- mišljenje o potrebi strateške procjene utjecaja plana na okoliš

Poštovani,

Na temelju Vašeg zahtjeva KLASA: 350-01/16-01/06 URBROJ: 2176/19-01-16-6 za davanjem mišljenja o potrebi strateške procjene utjecaja na okoliš Urbanističkog plana uređenja turističke zone Mustafina Klada, izdajemo mišljenje sa stanovišta zaštite voda, zaštite od štetnog djelovanja voda i korištenja voda da nije potrebno provoditi stratešku procjenu utjecaja na okoliš. Vodopravni uvjeti Hrvatskih voda koji će se izdavati u postupku ishoda akata za gradnju za objekte koji se predviđaju ovim urbanističkim planom uređenja sadržavat će sve posebne mjere, uvjete i odredbe kojih se potrebno pridržavati tijekom projektiranja, građenja i korištenja objekta kako ne bi došlo do negativnog utjecaja na vodni režim i stanje vodnog tijela.

S poštovanjem,



Direktor:
Milan Matosa, dipl.ing.stroj.

Dostaviti:

1. Općina Velika Ludina
2. Služba 21-1, Hrvoje Piha, ovdje
3. Pismohrana



REPUBLIKA HRVATSKA
MINISTARSTVO POLJOPRIVREDE

10000 Zagreb, Ul. grada Vukovara 78, P.P. 1034
Telefon: 61 06 111, Telefax: 61 09 201

KLASA: 351-03/16-01/63
URBROJ: 525-11/1071-16-2
Zagreb, 24. ožujka 2016. godine



SISAČKO-MOSLAVAČKA ŽUPANIJA
OPĆINA VELIKA LUDINA
JEDINSTVENI UPRAVNI ODJEL

Primljeno:	07. 07. 2016		
Klasifikacijska oznaka	Org. jed.		
350-01/16-01/06	03		
Uredžbeni broj	Prit.	Vrij.	
ZAG / 19-03-16-27			

OPĆINA VELIKA LUDINA
44316 Velika Ludina, Sv. Mihaela 37

Predmet: Zahtjev o potrebi provedbe strateške procjene utjecaja na okoliš Urbanističkog plana uređenja turističke zone Mustafina Klada
- mišljenje, daje se

Općina Velika Ludina dostavila je sukladno odredbama članka 68.-75. Zakona o zaštiti okoliša (Narodne novine“ br. 80/13 i 78/15) zahtjev za izdavanje mišljenja o potrebi provedbe strateške procjene utjecaja na okoliš Urbanističkog plana uređenja turističke zone „Mustafina Klada.

Nakon utvrđenih činjenica koje proizlaze iz razloga donošenja Urbanističkog plana turističke zone Mustafina Klada, mišljenja smo da ne možemo očekivati značajan negativni utjecaj na sastavnicu okoliša iz nadležnosti upravnog područja šumarstva, lovstva i drvne industrije.

Nastavno na navedeno smatramo da nije potrebno provesti postupak strateške procjene utjecaja na okoliš Urbanističkog plana Mustafina Klada.

U cilju zadržavanja postojećih površina vrijednih šumskih sastojina i održavanja stabilnosti šumskog ekosustava te očuvanja staništa na kojima obitava određena vrsta i broj divljači potrebno je u predmetni plan ugraditi mjere ublažavanja.

Naglasak stavljamo na očuvanju prepoznatljivih obilježja prostora, ranjivosti prirodnih dijelova šumskog krajobraza i vizure, korištenju drvnih proizvoda umjesto energetski intenzivnih konstrukcijskih materijala (plastika, beton, metali i sl.), oblikovanju objekata koji će se prilagoditi tradicijskoj kulturi, a sve s ciljem ne narušavanja vrijednosti šireg područja šumskog eko sustava i staništa divljači.

U razmatranju varijantnih rješenja važnost pridajemo potrebama predmetnog plana u aktivnostima visoke dodane vrijednosti pa u tom smislu predlažemo sadržaje usmjeriti na elemente energetske učinkovitosti, ekološke ravnoteže i održive arhitekture (inovativna javna nabava i zelena javna nabava) te na taj način eventualno omogućiti prihvatljiviji način financiranja, a sve u smislu jačanja poticajnog okruženja za smanjenje emisije stakleničkih plinova od krčenja šuma.



MINISTAR
Prof. dr. sc. Davor Romić



REPUBLIKA HRVATSKA
SISAČKO-MOSLAVAČKA ŽUPANIJA
OPĆINA VELIKA LUDINA
OPĆINSKI NAČELNIK

KLASA: 350-01/16-01/06
URBROJ: 2176/19-01-16-22

Velika Ludina, 21.03.2016.

Na temelju članka 64. stavka 1. Zakona o zaštiti okoliša (NN 80/13, 78/15) i članka 21. stavka 2. Uredbe o strateškoj procjeni utjecaja plana i programa na okoliš (NN 64/08), te članka 57. Statuta Općine Velika Ludina ("Službene novine općine Velika Ludina 6/09, 7/11, 2/13 i 6/14), Načelnik Općine Velika Ludina 21.03.2016. donosi

ODLUKU

o neprovođenju postupka strateške procjene utjecaja na okoliš za Urbanistički plana uređenja turističke zone Mustafina Klada

I.

Postupak ocjene o potrebi strateške procjene utjecaja na okoliš (u daljnjem tekstu: OCJENA) Urbanističkog plana uređenja turističke zone Mustafina Klada (u daljnjem tekstu: PLAN) proveden je temeljem Odluke o provedbi Ocjene KLASA: 350-01/16-01/06, URBROJ: 2176/19-01-16-4 od 11.02.2016.

Postupak Ocjene proveo je Jedinostveni upravni odjel Općine Velika Ludina.

II.

Razlozi za pokretanje izrade plana utvrđeni su Odlukom o izradi plana (Klasa: 350-01/15-01/01 Urbroj: 2176/19-02-15-1 od 22.07.2015.).

III.

Nositelj izrade Plana je Općina Velika Ludina. Izrađivač Plana je tvrtka Arhitektonski atelier deset d.o.o. iz Zagreba.

Odlukom o izradi Plana utvrđeno je da je cilj izrade plana definiranje uvjeta gradnje turističkog naselja i njegovog opremanja infrastrukturom. Program izgradnje turističkog naselja obuhvaća smještajne građevine i prateće sadržaje sporta i rekreacije.

IV.

U postupku ocjene Upravni odjel uputio je, sukladno odredbama Zakona o zaštiti okoliša (NN 80/13 i 78/15), Uredbe o strateškoj procjeni utjecaja plana i programa na okoliš (NN 64/08) i odredbama posebnih propisa, zahtjeve za davanje mišljenja o potrebi strateške procjene slijedećim javnopravnim tijelima:

1. Ministarstvo zaštite okoliša i prirode; Uprava za zaštitu prirode; Radnička cesta 80; 10000 Zagreb
2. Državni zavod za zaštitu prirode, Radnička cesta 80, 10000 Zagreb
3. Sisačko moslavačka županija; Upravni odjel za prostorno uređenje, graditeljstvo i zaštitu okoliša; Stjepana i Antuna Radića 36; 44000 Sisak
4. Javna ustanova za upravljanje zaštićenim prirodnim vrijednostima Sisačko-moslavačke županije; Sisačka b.b.; 44317 Popovača
5. Ministarstvo poljoprivrede, uprava za poljoprivredno zemljište, Ulica Grada Vukovara 78, 10000 Zagreb
6. Ministarstvo poljoprivrede, uprava šumarstva, lovstva i drvne industrije; Ulica Grada Vukovara 78, 10000 Zagreb
7. Hrvatske šume; Uprava šuma Sisak; Josipa Runjanina 112; 44000 Sisak
8. Hrvatske šume; Uprava šuma podružnica Zagreb; Vladimira Nazora 7; 10000 Zagreb

9. Hrvatske vode; VGO za srednju i donju Savu; Šetalište braće Radića 22; 35000 Slavonski Brod

V.

Temeljem zahtjeva mišljenja o potrebi strateške procjene dostavila su slijedeća javnopravna tijela:

1. Ministarstvo zaštite okoliša i prirode, Uprava za zaštitu prirode je dopisom KLASA: 612-07/16-58/36 URBROJ: 517-07-2-2-16-2 od 26.02.2016. dostavila mišljenje da NE TREBA provesti postupak.
2. Državni zavod za zaštitu prirode NIJE ODGOVORIO na zahtjev.
3. Sisačko moslavačka županija, Upravni odjel za zaštitu okoliša i prirode je dopisom KLASA: 351-03/16-05/02 URBROJ: 2176/01-09-16-3 od 22.02.2016. dostavio mišljenje da NE TREBA provesti postupak.
4. Javna ustanova za upravljanje zaštićenim prirodnim vrijednostima Sisačko-moslavačke županije je dopisom KLASA: 351-01/16-01/01 URBROJ: 2176-134-16-19 od 23.02.2016. dostavila mišljenje da NE TREBA provesti postupak.
5. Ministarstvo poljoprivrede; Uprava za poljoprivredno zemljište NIJE ODGOVORILA na zahtjev.
6. Ministarstvo poljoprivrede; Uprava šumarstva, lovstva i drvne industrije NIJE ODGOVORILA na zahtjev.
7. Hrvatske šume; Uprava šuma podružnica Sisak NIJE ODGOVORILA na zahtjev.
8. Hrvatske šume; Uprava šuma podružnica Zagreb je dopisom Ur.broj: ZG-06-12-1972/16 od 23.02.2016. dostavila mišljenje da NE TREBA provesti postupak.
9. Hrvatske vode; VGO za srednju i donju Savu je dopisom KLASA: 350-02/16-01/0000088 URBROJ: 374-21-1-16-8 od 29.02.2016. dostavio mišljenje da NE TREBA provesti postupak.

VI.

Od 9 pozvanih javnopravnih tijela 4 nisu odgovorila na zahtjev a 5 javnopravnih tijela je, temeljem uvida u opseg Plana, dostavilo mišljenje da NE TREBA provesti postupak strateške procjene utjecaja na okoliš.


VII.

Temeljem provedenog postupka Ocjene Načelnik donosi odluku da nije potrebno provesti stratešku procjenu utjecaja Plana na okoliš.

VIII.

Ova Odluka stupa na snagu danom donošenja i biti će objavljena u Službenom glasilu.

NAČELNIK OPĆINE VELIKA LUDINA



Načelnik:

Drazen Pavlović

RJEŠENJE O IMENOVANJU ODGOVORNOG VODITELJA IZRADE I PODACI O TVRTKI IZRAĐIVAČA PLANA	
---	--

Rješenje o imenovanju odgovornog voditelja izrade nacrtu plana	01.02.2016.
Izvadak iz sudskog registra za tvrtku izrađivača plana	
Rješenje o davanju suglasnosti za izradu dokumenata prostornog uređenja	22.12.2011.
Rješenje o upisu u imenik ovlaštenih arhitekata urbanista za odgovornog voditelja	25.04.2016.

**RJEŠENJE O IMENOVANJU ODGOVORNOG VODITELJA IZRADE
NACRTA PRIJEDLOGA PLANA**

Temeljem stavka 1. članka 82. Zakona o prostornom uređenju (NN 153/13) za odgovornog voditelja izrade nacrt prijedloga

URBANISTIČKOG PLANA UREĐENJA TURISTIČKE ZONE MUSTAFINA KLADA

imenuje se:


Ivan Mucko ovlašteni arhitekt

Imenovani zadovoljava uvjete iz stavka 2. članka 82. Zakona.

U Zagrebu, 01. veljače 2016.

ARHITEKTONSKI
X **ATELIER**
D E S E T
doo.
za arhitekturu i urbanizam
Z A G R E B

direktor:


Ivan Mucko ovlašteni arhitekt

SUBJEKT UPISA

MBS:

080331889

OIB:

62717654698

TVRTKA/NAZIV:

- 1 ARHITEKTONSKI ATELIER DESET d.o.o. za arhitekturu i urbanizam

SKRAĆENA TVRTKA/NAZIV:

- 1 ARHITEKTONSKI ATELIER DESET d.o.o.

SJEDIŠTE:

- 3 Zagreb, Kneza Mislava 15

PREDMET POSLOVANJA - DJELATNOSTI:

- 1 * - projektiranje, građenje i nadzor nad gradnjom
- 1 * - stručni poslovi prostornog uređenja: izrada prostornih planova i izrada podloga za izdavanje lokacijskih dozvola za zahvate u prostoru
- 1 * - računovodstveni i knjigovodstveni poslovi i porezno savjetovanje
- 1 70 - POSLOVANJE NEKRETNINAMA

ČLANOVI UPRAVE / LIKVIDATORI:

- 1 Jasna Juraić Mucko, rođen/a 19.07.1960
Zagreb, Nova Ves 79
1 - direktor
1 - zastupa društvo pojedinačno i samostalno
- 4 Ivan Mucko, rođen/a 01.12.1961
Zagreb, Kneza Mislava 15
4 - direktor
4 - zastupa društvo pojedinačno i samostalno

TEMELJNI KAPITAL:

- 1 20,000.00 kuna


PRAVNI ODNOSI:

Pravni oblik:

- 1 društvo s ograničenom odgovornošću

Temeljni akt:

- 1 Izjava o osnivanju društva od 07.12.2000. godine.
- 2 Odlukom člana društva od 04. studenog 2002. godine izmjenjen je članak 1. Izjave o osnivanju o članovima društva, članak 2. o sjedištu i sačinjen je potpuno novi tekst izjave o



SUBJEKT UPISA

PRAVNI ODNOSI:

Temeljni akt:

osnivanju.

- 4 Odlukama od 26.03.2007.god. o promjeni članova društva, o promjeni odredbe o temeljnim ulozima, Izjava o osnivanju od 04.11.2002.god. izmjenjena je u skladu s navedenim promjenama, stavljena van snage i zamjenjena potpuno novim tekstom Društvenog ugovora od 26.03.2007.godine.

Upise u glavnu knjigu proveli su:

RBU Tt	Datum	Naziv suda
0001 Tt-00/173-2	09.02.2000	Trgovački sud u Zagrebu
0002 Tt-02/8177-2	06.12.2002	Trgovački sud u Zagrebu
0003 Tt-06/5906-2	05.06.2006	Trgovački sud u Zagrebu
0004 Tt-07/3792-2	12.04.2007	Trgovački sud u Zagrebu

U Zagrebu, 30. studenoga 2009.

Ovlaštena osoba:

A handwritten signature in black ink is written over a circular, faded stamp. The signature is a cursive-style name. The stamp is mostly illegible but appears to be an official seal or stamp.



REPUBLIKA HRVATSKA

MINISTARSTVO ZAŠTITE OKOLIŠA,
PROSTORNOG UREĐENJA I
GRADITELJSTAVA

10000 Zagreb, Ulica Republike Austrije 20
Tel: 01/37 82-444 Fax: 01/37 72-822

Uprava za prostorno uređenje

Klasa: UP/I-350-02/11-07/22

Urbroj: 531-06-11-2

Zagreb, 22. prosinca 2011.

Ministarstvo zaštite okoliša, prostorno uređenja i graditeljstva, povodom zahtjeva „ARHITEKTONSKOG ATELIERA DESET“ d.o.o. iz Zagreba, Kneza Mislava 15, zastupanog po direktoru: Jasna Juraić Mucko, dipl.ing.arh., za izdavanje suglasnosti za obavljanje stručnih poslova prostornog uređenja, na temelju članka 9. Zakona o arhitektonskim i inženjerskim poslovima i djelatnostima u prostornom uređenju i gradnji ("Narodne novine", br. 152/08), donosi

RJEŠENJE

I. „ARHITEKTONSKI ATELIER DESET“ d.o.o.-u iz Zagreba, Kneza Mislava 15, daje se suglasnost za obavljanje **stručnih poslova izrade nacrtu dokumenata prostornog uređenja i nacrtu izvješća o stanju u prostoru, te obavljanje poslova u vezi s pripremom i donošenjem dokumenata prostornog uređenja.**

II. Osoba iz točke I. izreke ovoga rješenja dužna je Ministarstvu zaštite okoliša, prostornog uređenja i graditeljstva dostaviti obavijest i dokumentaciju o naknadnoj promjeni uvjeta značajnih za davanje ove suglasnosti najkasnije u roku od 30 dana od dana nastanka promjene.

III. Suglasnost iz točke I. izreke ovoga rješenja oduzet će se ako pravna osoba prestane ispunjavati uvjete propisane za davanje suglasnosti ili ako poslove navedene u suglasnosti obavlja protivno propisima koji uređuju prostorno uređenje.

Obrazloženje

„ARHITEKTONSKI ATELIER DESET“ d.o.o. iz Zagreba, Kneza Mislava 15, podnio je ovom Ministarstvu zahtjev za davanje suglasnosti za obavljanje stručnih poslova izrade nacrtu dokumenata prostornog uređenja i nacrtu izvješća o stanju u prostoru, te obavljanje poslova u vezi s pripremom i donošenjem dokumenata prostornog uređenja.

Zahtjev je osnovan.

Prema odredbi članka 2. Pravilnika o uvjetima i mjerilima za davanje suglasnosti za obavljanje stručnih poslova prostornog uređenja („Narodne novine“ br. 118/09), suglasnost za obavljanje stručnih poslova izrade nacrtu dokumenata prostornog uređenja i nacrtu izvješća o stanju u prostoru te obavljanje poslova u vezi s pripremom i donošenjem dokumenata prostornog uređenja daje se pravnoj osobi koja u punom radnom vremenu na neodređeno vrijeme ima zaposlenu najmanje jednu osobu: - koja ima pravo uporabe

strukovnog naziva ovlaštenu arhitekt, položeni stručni ispit za obavljanje stručnih poslova prostornog uređenja, najmanje 5 godina radnog iskustva na stručnim poslovima prostornog uređenja i koja je sudjelovala u izradi dokumenata prostornog uređenja, - arhitektonske struke koja ima akademski naziv magistar inženjer, stručni naziv stručni specijalist inženjer, akademski naziv sveučilišni prvostupnik (baccalaureus), stručni naziv stručni prvostupnik (baccalaureus) ili stručni naziv stručni pristupnik, odnosno osobu arhitektonske struke koja je na drugi način propisan posebnim propisom stekla odgovarajući stupanj obrazovanja, te koja ima položen stručni ispit za obavljanje stručnih poslova prostornog uređenja i - tehničke, biotehničke, prirodoslovne ili društvene struke koja ima akademski naziv magistar, stručni naziv stručni specijalist, odnosno stručni specijalist inženjer, akademski naziv sveučilišni prvostupnik (baccalaureus), stručni naziv stručni prvostupnik (baccalaureus) ili stručni naziv stručni pristupnik, odnosno osobu navedene struke koja je na drugi način propisan posebnim propisom stekla odgovarajući stupanj obrazovanja.

Podnositelj zahtjeva priložio je dokaze propisane člankom 5. navedenog Pravilnika i to za slijedeće zaposlenike:

- Ivan Mucko, dipl. ing. arh., ovlaštenu arhitekt, br. ovl. 77,
- Jasna Jurać Mucko, dipl. ing. arh., ovlaštenu arhitekt, br. ovl. 76,
- Anamarija Filepi, dipl. ing. arh.,
- David Cvetko, dipl. ing. agr.

Uvidom u navedenu dokumentaciju utvrđeno je da podnositelj zahtjeva ispunjava sve uvjete za izdavanje zatražene suglasnosti, propisane odredbom članka 2. navedenog Pravilnika.

Slijedom izloženog, a na temelju odredbe članka 96. stavak 1. Zakona o općem upravnom postupku u Republici Hrvatskoj ("Narodne novine", br. 47/09), riješeno je kao u točki I. izreke ovog rješenja.

U točki II. izreke ovoga rješenja odlučeno je u skladu s člankom 7. stavkom 3. Pravilnika o uvjetima i mjerilima za davanje suglasnosti za obavljanje stručnih poslova prostornog uređenja.

Upozorenje iz toč. III. izreke ovog rješenja u skladu je s člankom 10. Zakona o arhitektonskim i inženjerskim poslovima i djelatnostima u prostornom uređenju i gradnji ("Narodne novine", br. 152/08).


Upravna pristojba u državnim biljezima u iznosu od 70,00 kn po Tar.br. 1. i 2. Tarife upravnih pristojbi Zakona o upravnim pristojbama ("Narodne novine", br. 8/96 i 110/04) nalijepljena je na zahtjevu i poništena.

UPUTA O PRAVNOM LIJEKU:

Ovo rješenje je izvršno u upravnom postupku, te se protiv njega ne može izjaviti žalba, ali se može pokrenuti upravni spor pred Upravnim sudom Republike Hrvatske.

Upravni spor pokreće se tužbom koja se podnosi u roku od 30 dana od dana dostave ovog rješenja i predaje se neposredno ili preporučeno poštom Upravnom sudu Republike Hrvatske.





REPUBLIKA HRVATSKA

HRVATSKA KOMORA ARHITEKATA
I INŽENJERA U GRADITELJSTVU

Klasa: UP/I-350-07/91-01/361
Urbroj: 314-01-99-1
Zagreb, 19. srpnja 1999.

Na temelju članaka 24. i 50. Zakona o Hrvatskoj komori arhitekata i inženjera u graditeljstvu (Narodne novine, broj 47/98), Odbor za upise razreda arhitekata, rješavajući po zahtjevu Ivana Mucka, dipl.ing.arh. iz Zagreba, Nova Ves 79, za upis u Imenik ovlaštenih arhitekata, donio je sljedeće

RJEŠENJE

1. U Imenik ovlaštenih arhitekata upisuje se IVAN MUCKO (JMBG 0112961391205) dipl.ing.arh. iz Zagreba, u stručni smjer ovlaštenih arhitekata, pod rednim brojem 77, s danom upisa 28. listopada 1998. godine.
2. Upisom u Imenik ovlaštenih arhitekata, Ivan Mucko, dipl.ing.arh. iz Zagreba, stječe pravo na uporabu strukovnog naziva "*ovlašteni arhitekt*" i pravo na obavljanje poslova temeljem članka 25. Zakona o Hrvatskoj komori arhitekata i inženjera u graditeljstvu, a u svezi s člankom 4. stavkom 1. Statuta Hrvatske komore arhitekata i inženjera u graditeljstvu, te ostala prava i dužnosti sukladno posebnim propisima.
3. Ovlaštenom arhitektu izdaje se "*arhitektonska iskaznica*" i stječe pravo na uporabu "*pečata*".

Obrazloženje

Ivan Mucko, dipl.ing.arh. iz Zagreba, podnio je Zahtjev za upis u Imenik ovlaštenih arhitekata.

Odbor za upise razreda arhitekata proveo je postupak u povodu dostavljenog Zahtjeva, te je temeljem članka 24. stavka 2. Zakona o Hrvatskoj komori arhitekata i inženjera u graditeljstvu (Narodne novine, broj 40/99), a u svezi s člankom 5. stavkom 4. i člankom 18. Statuta Hrvatske komore arhitekata i inženjera u graditeljstvu (Narodne novine, broj 40/99), riješeno kao u izreci.

Upisom u Imenik ovlaštenih arhitekata imenovani stječe pravo na izradu i uporabu pečata, sukladno članku 35. Statuta Hrvatske komore arhitekata i inženjera u graditeljstvu i na izdavanje "arhitektonske iskaznice".

Na temelju članka 141. stavka 1. točke 1. Zakona o općem upravnom postupku (Narodne novine, broj 53/91), predmet je riješen po skraćenom postupku.

Pouka o pravnom lijeku

Protiv ovog Rješenja žalba nije dopuštena, ali se može pokrenuti upravni spor podnošenjem tužbe Upravnom sudu Republike Hrvatske, u roku 30 dana od dana primitka ovog Rješenja.

Dostaviti:

1. Ivanu Mucku,
10000 Zagreb, Nova Ves 79
uz povrat potvrde o izvršenoj dostavi
2. U Zbirku isprava Komore
3. Pismohrana Komore





REPUBLIKA HRVATSKA
HRVATSKA KOMORA ARHITEKATA

Klasa: UP/I-034-02/16-02/179

Urbroj: 505-04-16-02

Zagreb, 25. travnja 2016.

Hrvatska komora arhitekata odlučujući o zahtjevu, IVANA MUCKA, dipl.ing.arh., OIB: 32134855918 iz ZAGREBA, HEBRANGOVA 18 u predmetu upisa u Imenik ovlaštenih arhitekata urbanista na temelju članka 26. Zakona o komori arhitekata i komorama inženjera u graditeljstvu i prostornom uređenju (Narodne novine broj 78/15), i članka 37. Statuta Hrvatske komore arhitekata (Narodne novine broj 140/15), po zahtjevu stranke donosi

RJEŠENJE

1. U **Imenik ovlaštenih arhitekata urbanista** upisuje se **IVAN MUCKO**, dipl.ing.arh., iz ZAGREBA, HEBRANGOVA 18, pod rednim brojem **194**, s danom upisa **25.04.2016.** godine.
2. Upisom u **Imenik ovlaštenih arhitekata urbanista**, **IVAN MUCKO**, dipl.ing.arh., stječe pravo na uporabu strukovnog naziva **ovlašteni arhitekt urbanist** i pravo na obavljanje stručnih poslova temeljem članka 47. Zakona o poslovima i djelatnostima prostornog uređenja i gradnje i članka 48. Statuta Hrvatske komore arhitekata, te pravo na pečat i iskaznicu ovlaštenog arhitekta urbanista.
3. Upisom u Imenik ovlaštenih arhitekata urbanista, **IVANU MUCKU**, dipl.ing.arh. Komora izdaje pečat i iskaznicu ovlaštenog arhitekta urbanista.
4. Upisnina u iznosu od 1.000,00 kn uplaćena je na račun Hrvatske komore arhitekata.
5. Žalba protiv ovog rješenja ne odgađa njegovo izvršenje.

Obrazloženje

IVAN MUCKO, dipl.ing.arh., iz ZAGREBA, HEBRANGOVA 18 podnio je ovom javnopravnom tijelu zahtjev za upis u Imenik ovlaštenih arhitekata urbanista Hrvatske komore arhitekata dana 19.04.2016. godine.

Hrvatska komora arhitekata provela je postupak razmatranja dostavljenog potpunog zahtjeva imenovanog sukladno članku 64. st. 2. Zakona o komori arhitekata i komorama inženjera u graditeljstvu i prostornom uređenju i čl. 4. Pravilnika o upisima u imenike, upisnike i evidencije Hrvatske komore arhitekata te je utvrđeno da je IVAN MUCKO:

- upisan u Imenik ovlaštenih arhitekata – stručni smjer ovlaštenu arhitekt temeljem rješenja Klasa. UP/I-350-07/91-01/361, Urbroj:314-01-99-1, od 19.07.1999. godine.
- da je položio stručni ispit dana 24.05.1995. godine
- da je završio odgovarajući studij i stekao akademski naziv diplomirani inženjer arhitekture,
- da je stekao odgovarajuće stručno iskustvo,
- da ima prebivalište na teritoriju Republike Hrvatske,
- da je uplatio upisninu sukladno Odluci o visini upisnine i članarine Hrvatske komore arhitekata.

IVAN MUCKO, dipl.ing.arh. je prema odredbama Zakona o Hrvatskoj komori arhitekata i inženjera u graditeljstvu bio upisan u Imenik ovlaštenih arhitekata – stručni smjer ovlaštenu arhitekt i po toj osnovi obavljao poslove ovlaštenog arhitekta.

Prema odredbi čl. 64. st. 2. Zakona o komori arhitekata i komorama inženjera u graditeljstvu i prostornom uređenju imenovani je temeljem stečenih prava upisan u Imenik ovlaštenih arhitekata urbanista.

Temeljem ovako utvrđenog činjeničnog stanja ispunjeni su uvjeti propisani u čl. 27. Zakona o komori arhitekata i komorama inženjera u graditeljstvu i prostornom uređenju i članku 6. Pravilnika o upisima u imenike, upisnike i evidencije Hrvatske komore arhitekata.

IVAN MUCKO, dipl.ing.arh. upisom u Imenik ovlaštenih arhitekata urbanista Hrvatske komore arhitekata od dana 25.04.2016. godine stječe pravo na uporabu strukovnog naziva ovlaštenu arhitekt urbanist, pravo na pečat i iskaznicu, te sva prava i obveze sukladno Zakonu o komori arhitekata i komorama inženjera u graditeljstvu i prostornom uređenju, Zakonu o poslovima i djelatnostima prostornog uređenja i gradnje i Statutu Hrvatske komore arhitekata.

Slijedom ovako utvrđenog činjeničnog stanja zahtjevu je valjalo udovoljiti, te primjenom odredbi Zakona o komori arhitekata i komorama inženjera u graditeljstvu i prostornom uređenju, Zakona o poslovima i djelatnostima prostornog uređenja i Statuta Hrvatske komore arhitekata i gradnje riješiti kao u izreci.

Uputa o pravnom lijeku: Protiv ovog rješenja može se izjaviti žalba Ministarstvu graditeljstva i prostornoga uređenja, u roku od 15 dana od dostave ovog rješenja.

Upravna pristojba po tarifnom broju 1. i 2. Tarife upravnih pristojbi Zakona o upravnim pristojbama (NN br. 8/96, 77/96, 131/97, 68/98, 66/99, 145/99, 30/00, 116/00, 163/03, 17/04, 110/04, 141/04, 150/05, 153/05, 129/06, 117/07, 25/08,

60/08, 20/10, 69/10, 126/11, 112/12, 19/13, 80/13, 40/14, 69/14, 87/14 i 94/14)
naplaćena je i poništena na podnesku.

Predsjednica Hrvatske komore arhitekata
Zeljka Jurković, dipl.ing.arh.

Jurkovic



Dostaviti:

1. IVAN MUCKO, ZAGREB, HEBRANGOVA 18
2. U Zbirku isprava Komore