



REPUBLIKA HRVATSKA
ŽUPANIJA SISAČKO-MOSLAVAČKA
GRAD POPOVAČA

VII. IZMJENE I DOPUNE PROSTORNOG PLANA UREĐENJA GRADA POPOVAČE



KNJIGA 1A

POPOVAČA - ZAGREB, 2016.

APE

d.o.o. za arhitekturu, planiranje i ostale poslovne djelatnosti,

ZAGREB

Županija:	SISAČKO-MOSLAVAČKA	
Grad:	GRAD POPOVAČA	
Naziv prostornog plana:	VII. IZMJENE I DOPUNE PROSTORNOG PLANA UREĐENJA GRADA POPOVAČE	
Odluka o izradi plana (službeno glasilo):	Odluka predstavničkog tijela o donošenju plana (službeno glasilo):	
Službene novine Grada Popovače br. 5/15., 7/15.	Službene novine Grada Popovače br. 1/16.	
Javna rasprava (datum objave):	Javni uvid održan:	
7. prosinca 2015.	16. – 23. prosinca 2015.	
Pečat tijela odgovornog za provođenje javne rasprave:	Odgovorna osoba za provođenje javne rasprave:	
M.P.	Ivka Nikolić Jež, dipl.ing.geod.	
Suglasnosti i mišljenja na plan:		
Pravna osoba koja je izradila plan:		
APE d.o.o. za arhitekturu, planiranje i ostale poslovne djelatnosti, Zagreb		
Pečat pravne osobe koja je izradila plan:	Odgovorna osoba:	
M.P.	Mirela Ćordaš, dipl.ing.arh.	
Odgovorni voditelj izrade nacrtu prijedloga plana:	Nikša Božić, dipl.ing.arh.	
Koordinator izrade od strane Naručitelja:	Ivan Čarapar, ing.građ.	
Stručni tim u izradi plana:		
Mirela Ćordaš, dipl.ing.arh. Sandra Jakopec, dipl.ing.arh. Ivana Pancirov, dipl.ing.arh.	Estera Gobac – Trninić, dipl.ing.biol. Loredana Franković, dipl.ing.građ. Julika Bjelobaba, dipl.iur.	
Pečat predstavničkog tijela:	Predsjednik predstavničkog tijela:	
MP.	Marija Starčević, predsjednica Gradskog vijeća	
Istovjetnost ovog prostornog plana s izvornikom ovjerava:	Pečat nadležnog tijela:	
	MP.	

KNJIGA 1A

I. OSNOVNI DIO PLANA

I.0. Opći podaci o stručnom izrađivaču plana i odgovornom voditelju izrade

I.1. TEKSTUALNI DIO - ODREDBE ZA PROVOĐENJE (Izmjene i dopune)

I.2. GRAFIČKI DIO PLANA (Pročišćeni prikazi)

List 1.	Teritorijalno - politički ustroj, administrativna sjedišta i sustav naselja i razvrstaj državnih cesta	(mj.1:25.000)
List 2.	Korištenje i namjena prostora	(mj.1:25.000)
	3. Infrastrukturni sustavi i mreže	
List 3.1.	Promet	(mj.1:25.000)
List 3.2.	Pošta i elektroničke komunikacije	(mj.1:25.000)
List 3.3.	Proizvodnja i cijevni transport plina i nafte	(mj.1:25.000)
List 3.4.	Elektroenergetika	(mj.1:25.000)
List 3.5.	Vodoopskrba	(mj.1:25.000)
List 3.6.	Odvodnja	(mj.1:25.000)
List 4.a	Uvjeti korištenja i zaštite prostora	(mj.1:25.000)
List 4.b	Uvjeti korištenja i zaštite prostora	(mj.1:25.000)

KNJIGA 1B

List 5.	Građevinska područja naselja (sekcije 5.1.-5.16.)	(mj.1:5.000)
---------	---	--------------

KNJIGA 2

II. OBVEZNI PRILOZI PLANA

II.1.	TEKSTUALNO OBRAZLOŽENJE
II.2.	POPIS PROPISA KOJI SU POŠTIVANI U IZRADI PLANA
II.3.	ZAHTJEVI JAVNOPRAVNIH TIJELA
II.4.	IZVJEŠĆE O JAVNOJ RASPRAVI
II.5.	EVIDENCIJA POSTUPKA IZRADA I DONOŠENJA PLANA
II.6.	SAŽETAK ZA JAVNOST

Napomena:

Ovim izmjenama i dopunama mijenjani su sljedeći prikazi grafičkoga dijela plana:

List 2. (Korištenje i namjena prostora), list 3.1. (Promet), list 3.3. (Proizvodnja i cijevni transport plina i nafte), list 4.a. (Uvjeti korištenja i zaštite prostora), list 4.b. (Uvjeti korištenja i zaštite prostora) te sekcije 5.4., 5.5., 5.9., 5.14., 5.16. grafičkog prikaza 5 (Građevinska područja naselja).

GRAD POPOVAČA
VII. IZMJENE I DOPUNE
PROSTORNOG PLANA UREĐENJA
GRADA POPOVAČE

KNJIGA **1A**

OSNOVNI DIO PLANA

I.0.

**OPĆI PODACI O STRUČNOM IZRAĐIVAČU PLANA I
ODGOVORNOM VODITELJU IZRADE**

1. Izvod iz Sudskog registra
2. Rješenje Ministarstva graditeljstva i prostornog uređenja
3. Odluka o imenovanju odgovornog voditelja
4. Rješenje o upisu u Imenik ovlaštenih arhitekata

SUBJEKT UPISA

MBS:

080328334

OIB:

69581576028

TVRTKA:

2 APE d.o.o. za arhitekturu, planiranje i ostale poslovne
djelatnosti

1 APE d.o.o.

SJEDIŠTE/ADRESA:

5 Zagreb (Grad Zagreb)
Ozaljska 61

PRAVNI OBLIK:

1 društvo s ograničenom odgovornošću

PREDMET POSLOVANJA:

- 1 02.01 - Šumarstvo
- 1 74.8 - Ostale poslovne djelatnosti, d. n.
- 1 * - Inženjering, izrada nacрта (projektiranje)
zgrada, strojeva, investicijske dokumentacije,
tehničke dokumentacije i tehnički nadzor
- 2 70 - POSLOVANJE NEKRETNINAMA
- 2 72 - RAČUNALNE I SRODNE DJELATNOSTI
- 2 * - stručni poslovi prostornog uređenja u svezi s
izradom detaljnih planova uređenja i stručnih
podloga za izdavanje lokacijskih dozvola
- 2 * - građenje, projektiranje i nadzor
- 2 * - usluge dizajna
- 2 * - kupnja i prodaja robe
- 2 * - obavljanje trgovačkog posredovanja u domaćem i
inozemnom tržištu
- 3 * - Stručni poslovi prostornog uređenja u svezi s
izradom svih stručnih poslova prostornog
uređenja

OSNIVAČI/ČLANOVI DRUŠTVA:

- 6 Mirela Čordaš, OIB: 88778707478
Zagreb, Dinarska 39
- 6 - član društva
- 6 Sandra Jakopec, OIB: 83004250503
Zagreb, Antuna Stipančića 16
- 6 - član društva

OSOBE OVLAŠTENE ZA ZASTUPANJE:

SUBJEKT UPISA

OSOBE OVLAŠTENE ZA ZASTUPANJE:

- 3 dipl.ing.arh. Mirela Čordaš, OIB: 88778707478
Zagreb, Dinarska 39
- 1 - direktor
- 3 - zastupa društvo pojedinačno i samostalno
- 4 Sandra Jakopec, OIB: 83004250503
Zagreb, Antuna Stipančića 16
- 2 - direktor
- 4 - zastupa pojedinačno i samostalno

TEMELJNI KAPITAL:

- 1 20.000,00 kuna

PRAVNI ODNOSI:

Osnivački akt:

- 1 Akt o osnivanju usklađen sa ZTD-om 02.12.1995.god. i
sastavljen u novom obliku kao Izjava.
- 2 Odlukom od 26.08.2002. izmijenjena je Izjava o usklađenju sa
ZTD-om i to čl. 1. odredba o članovima društva, čl. 2.
odredba o nazivu tvrtke, čl. 6. odredba o predmetu
poslovanja. Izjava promijenila oblik u Društveni ugovor.
- 3 Odlukom od 03.11.2004. godine izmijenjen je pročišćeni tekst
Društvenog ugovora i to članak 5. odredbe o predmetu
poslovanja.
- 4 Odlukom članova društva od 28.12.2009. godine izmijenjen je
Društveni ugovor od 03.11.2004. godine i to odredbe koje se
odnose na sjedište i upravu u društvu. Društveni ugovor od
03.11.2004. godine u cijelosti se zamjenjuje novim tekstom
koji se prilaže i ulaže u zbirku sudskih isprava.

OSTALI PODACI:

- 1 Subjekt je bio upisan kod Trgovačkog suda u Zagrebu na
reg.ulošku broj 1-56902.

FINANCIJSKA IZVJEŠĆA:

Predano God. Za razdoblje Vrsta izvještaja
eu 19.03.15 2014 01.01.14 - 31.12.14 GPI-POD izvještaj

Upise u glavnu knjigu proveli su:

RBU Tt	Datum	Naziv suda
0001 Tt-95/25636-4	23.08.2000	Trgovački sud u Zagrebu
0002 Tt-02/7419-4	13.11.2002	Trgovački sud u Zagrebu
0003 Tt-04/10862-4	16.12.2004	Trgovački sud u Zagrebu
0004 Tt-09/14904-2	12.01.2010	Trgovački sud u Zagrebu
0005 Tt-09/14904-3	27.01.2010	Trgovački sud u Zagrebu
0006 Tt-10/13573-2	30.11.2010	Trgovački sud u Zagrebu

REPUBLIKA HRVATSKA
TRGOVAČKI SUD U ZAGREBU

IZVADAK IZ SUDSKOG REGISTRA

SUBJEKT UPISA

Upise u glavnu knjigu proveli su:

RBU Tt	Datum	Naziv suda
eu /	06.05.2009	elektronički upis
eu /	05.03.2010	elektronički upis
eu /	18.02.2011	elektronički upis
eu /	23.02.2012	elektronički upis
eu /	13.03.2013	elektronički upis
eu /	21.03.2014	elektronički upis
eu /	19.03.2015	elektronički upis

U Zagrebu, 29. lipnja 2015.

Ovlaštena osoba





REPUBLIKA HRVATSKA
MINISTARSTVO GRADITELJSTVA
I PROSTORNOGA UREĐENJA
10000 Zagreb, Ulica Republike Austrije 20
Tel: 01/ 3782 444 Fax: 01/ 3772 822

**Uprava za prostorno uređenje,
pravne poslove i
programe Europske unije**

Klasa: UP/I-350-02/15-07/8
Urbroj: 531-05-16-3
Zagreb, 01. veljače 2016.

Ministarstvo graditeljstva i prostornoga uređenja, povodom zahtjeva APE d.o.o. iz Zagreba, Ozaljska 61, zastupanog po direktorici Mireli Čordaš, dipl. ing. arh., za izdavanje suglasnosti za obavljanje stručnih poslova prostornog uređenja, na temelju članka 9. Zakona o poslovima i djelatnostima prostornog uređenja i gradnje („Narodne novine“, br. 78/15.), donosi

RJEŠENJE

I. **APE d.o.o. iz Zagreba, Ozaljska 61, daje se suglasnost za obavljanje stručnih poslova izrade nacrtu prijedloga svih prostornih planova i nacrtu izvješća o stanju u prostoru svih razina** te obavljanje poslova u vezi s pripremom i donošenjem svih prostornih planova i izvješća o stanju u prostoru svih razina iz članka 2. stavka 1. točke 1. Pravilnika o izdavanju suglasnosti za obavljanje stručnih poslova prostornog uređenja („Narodne novine“ br. 136/15.).

II. Pravna osoba iz točke I. izreke ovog rješenja dužna je jednom godišnje u mjesecu u kojem je izdana suglasnost dostaviti Ministarstvu dokumentaciju kojom se dokazuje da nisu prestali postojati uvjeti za obavljanje stručnih poslova prostornog uređenja.

III. Suglasnost iz točke I. izreke ovoga rješenja ukinuti će se rješenjem ako pravna osoba prestane ispunjavati uvjete propisane za izdavanje suglasnosti, uvjete koji moraju biti ispunjeni prilikom izrade prostornih planova ili ako stručne poslove prostornog uređenja obavlja protivno Zakonu o poslovima i djelatnostima prostornog uređenja i gradnje, propisima donesenim na temelju tog Zakona ili protivno propisima kojima se uređuje područje prostornog uređenja.

Obrazloženje

APE d.o.o. iz Zagreba, Ozaljska 61, podnio je ovom Ministarstvu zahtjev za izdavanje suglasnosti za obavljanje svih stručnih poslova prostornog uređenja.

Podnositelj zahtjeva je uz zahtjev i tijekom postupka priložio sve dokaze propisane odredbom članka 4. Pravilnika o izdavanju suglasnosti za obavljanje stručnih poslova prostornog uređenja:

1. fotokopiju rješenja o upisu u sudski registar kao dokaz da je APE d.o.o. iz Zagreba, registriran za obavljanje stručnih poslova prostornog uređenja te

2. dokaze da ima zaposlena dva ovlaštena arhitekta urbanista :
Mirelu Čordaš, dipl.ing.arh., ovlaštena arhitektica, br. ovl. 1860 i
Sandru Jakopec, dipl.ing.arh., ovlaštena arhitektica, br. ovl. 2754.

Za svaku od navedenih ovlaštenih arhitektica podnositelj zahtjeva priložio je:

- izvornik potvrde o podacima evidentiranim u matičnoj evidenciji Hrvatskog zavoda za mirovinsko osiguranje ne starije od 30 dana,
- rješenja o upisu u Imenik ovlaštenih arhitekata, stručni smjer ovlaštenih arhitekata i
- uvjerenje o položenom stručnom ispitu za obavljanje poslova u graditeljstvu položenom prema propisima koji su važili do 1. listopada 2005., a koji se smatra stručnim ispitom za obavljanje stručnih poslova prostornog uređenja.

Odredbom članka 66. stavak 1. Zakona o komori arhitekata i komorama inženjera u graditeljstvu i prostornom uređenju („Narodne novine“, br.78/15.) koji je stupio na snagu 25. srpnja 2015., propisano je da su komore dužne ustrojiti imenike ovlaštenih arhitekata urbanista, ovlaštenih voditelja građenja i imenike ovlaštenih voditelja radova u roku od dvanaest mjeseci od dana stupanja na snagu istog Zakona. Odredbom članka 5. Pravilnika o izdavanju suglasnosti za obavljanje stručnih poslova prostornog uređenja propisano je da je zahtjevu potrebno priložiti rješenje o upisu u imenik ovlaštenih arhitekata urbanista. Međutim, kako Imenik ovlaštenih arhitekata urbanista još nije ustrojen, te kako je odredbom članka 24. stavak 1. podstavak 1. Statuta Hrvatske komore arhitekata utvrđeno da osobe upisane u stručni smjer ovlaštenih arhitekata mogu pružati stručne usluge svih stručnih smjerova arhitekture, dokazom se smatraju gore navedeni prilozima.

Uvidom u navedenu dokumentaciju utvrđeno je da podnositelj zahtjeva ispunjava sve uvjete za izdavanje zatražene suglasnosti.

Slijedom izloženog, a sukladno odredbi članka 96. stavak 1. Zakona o općem upravnom postupku („Narodne novine“, br. 47/09.), riješeno je kao u točki I. izreke ovog rješenja.

Sukladno odredbi članka 10. stavak 2. Zakona o poslovima i djelatnostima prostornog uređenja i gradnje, riješeno je kao u točki II. izreke ovoga rješenja.

Sukladno odredbi članka 10. stavak 1. istog Zakona, riješeno je kao u točki III. izreke ovog rješenja.

Upravna pristojba u državnim biljezima u iznosu od 70,00 kn po Tar.br. 1. i 2. Tarife upravnih pristojbi Zakona o upravnim pristojbama („Narodne novine“, br. 8/96, 77/96, 95/97, 131/97, 68/98, 66/99, 145/99, 30/00, 116/00, 163/03, 17/04, 110/04, 141/04, 150/05, 153/05, 129/06, 117/07, 25/08, 60/08, 20/10, 69/10, 126/11, 112/12, 19/13, 80/13, 40/14, 69/14, 87/14, 94/14) nalijepljena je na zahtjevu i poništena.

UPUTA O PRAVNOM LJEKU:

Ovo je rješenje izvršno u upravnom postupku i protiv njega se ne može izjaviti žalba, ali se može pokrenuti upravni spor pred Upravnim sudom u Zagrebu. Upravni spor pokreće se tužbom koja se podnosi u roku od 30 dana od dana dostave ovog rješenja. Tužba se navedenom Upravnom sudu predaje neposredno u pisanom obliku ili usmeno na zapisnik, ili se šalje poštom, odnosno dostavlja elektronički.



Dostaviti:

1. APE d.o.o. iz Zagreba, Ozaljska 61
n/p Mirela Čordaš, direktorica
2. Evidencija suglasnosti, ovdje
3. Spis, ovdje

APE d.o.o. za arhitekturu, planiranje i
ostale poslovne djelatnosti, Zagreb
O I B 6 9 5 8 1 5 7 6 0 2 8

APE

Zagreb, 14. 10. 2015.
Broj: 230/15-02-01

Temeljem članka 82. Zakona o prostornom uređenju (N.N. br. 153/13) izdaje se

RJEŠENJE

kojim se imenuje

NIKŠA BOŽIĆ, dipl. ing. arh.
ovlašteni arhitekt urbanist

za odgovornog voditelja na izradi VII. Izmjena i dopuna Prostornog plana uređenja Grada
Popovače.

Poslovi i zadaci odgovornog voditelja po ovom rješenju traju do završetka projektnog
zadatka, a odgovornog voditelja je odgovoran za svaki dio nacrtu prijedloga dokumenta
prostornog uređenja kao i da su propisane dijelove izradili stručnjaci odgovarajuće struke.

Ovo rješenje izdano je na osnovi Rješenja o upisu u Imenik ovlaštenih arhitekata:

KLASA: UP/I-350-07/08-01/3395

URBROJ: 314-01-07-1

Red. br. evidencije: **3395** s danom upisa 02. srpnja 2008. godine, izdanog od strane
Hrvatske komore arhitekata i inženjera u graditeljstvu.

Direktorica:



Sandra Jakopc, dipl.ing.arh.

d.o.o. Zagreb Ozaljska 61
APE

Ozaljska 61/1. kat., 10000 Zagreb
T +385 1 3097 572. F +385 1 3011 417
www.apc.hr . e-mail: ape-info@ape.hr

IBAN: HR4223600001101575943
Trgovački sud u Zagrebu, MBS 080328334
Temeljni kapital: 20.000,00 kn uplaćen u cijelosti
Članovi uprave: Mirela Cordaš i Sandra Jakopc



REPUBLIKA HRVATSKA
HRVATSKA KOMORA ARHITEKATA
I INŽENJERA U GRADITELJSTVU

Klasa: UP/I-350-07/08-01/ 3395
Urbroj: 314-01-07-1
Zagreb, 07. srpnja 2008. godine

Na temelju članka 24. i članka 26. stavka 2. Zakona o Hrvatskoj komori arhitekata i inženjera u graditeljstvu ("Narodne novine", br. 47/98), Statuta Hrvatske komore arhitekata i inženjera u graditeljstvu ("Narodne novine", br. 147/05), te na temelju Odluke i nacrtu Rješenja Odbora za upis u Imenik ovlaštenih arhitekata od 02.07.2008. godine, koji je rješavao po Zahtjevu za upis BOŽIĆ NIKŠA, dipl.ing.arh., ZAGREB-DUBRAVA, MILOVANA GAVAZZIJA 12a, predsjednik Hrvatske komore arhitekata i inženjera u graditeljstvu donosi i potpisuje

RJEŠENJE

1. U **Imenik ovlaštenih arhitekata** upisuje se **BOŽIĆ NIKŠA**, dipl.ing.arh., ZAGREB-DUBRAVA, u stručni smjer za: **ovlašteni arhitekt urbanist** pod rednim brojem **3395**, s danom upisa **02.07.2008.** godine.
2. Upisom u **Imenik ovlaštenih arhitekata**, **BOŽIĆ NIKŠA**, dipl.ing.arh., stječe pravo na uporabu strukovnog naziva "**ovlašteni arhitekt urbanist**" i pravo na obavljanje stručnih poslova temeljem članka 25. Zakona o Hrvatskoj komori arhitekata i inženjera u graditeljstvu, a u svezi s člankom 4. stavkom 1., 4. i 5. Statuta Hrvatske komore arhitekata i inženjera u graditeljstvu, te ostala prava i dužnosti sukladno posebnim propisima.
3. Ovlašteni arhitekt poslove iz točke 2. ovoga Rješenja dužan je obavljati stvarno i stalno, te sukladno temeljnim načelima i pravilima struke koje treba poštivati ovlašteni arhitekt.
4. Ovlaštenom arhitektu Hrvatska komora arhitekata i inženjera u graditeljstvu izdaje "**arhitektonsku iskaznicu**" i "**pečat**", koji su trajno vlasništvo Komore.
5. Ovlašteni arhitekt dobiva posredstvom Hrvatske komore arhitekata i inženjera u graditeljstvu policu osiguranja od profesionalne odgovornosti od odabranog osiguravatelja. Polica se izdaje za razdoblje od godinu dana i obnavlja svake godine. Premija osiguranja uračunata je u članarinu.
6. Ovlašteni arhitekt dužan je plaćati Hrvatskoj komori arhitekata i inženjera u graditeljstvu članarinu i ostala davanja koja utvrde tijela Komore i Razreda, osim u slučaju mirovanja članstva, te pri prestanku članstva u Komori podmiriti sve dospjele financijske obveze prema istima.

2

Obrazloženje

BOŽIĆ NIKŠA, dipl.ing.arh., podnio je Zahtjev za upis u Imenik ovlaštenih arhitekata.

Odbor za upis u Imenik ovlaštenih arhitekata proveo je na sjednici održanoj 02.07.2008. godine postupak razmatranja dostavljenog potpunog Zahtjeva imenovanog, te je temeljem članka 24. stavka 2. i članka 26. stavka 2. Zakona o Hrvatskoj komori arhitekata i inženjera u graditeljstvu ("Narodne novine", br. 47/98), a u svezi s člankom 5. stavkom 2. i člankom 20. Statuta Hrvatske komore arhitekata i inženjera u graditeljstvu ("Narodne novine", br. 147/05), donio Odluku i nacrt Rješenja o upisu imenovanog u Imenik ovlaštenih arhitekata. Nacrt Rješenja dostavljen je na potpis predsjedniku Komore.

Ovlašteni arhitekt stekao je pravo na obavljanje poslova projektiranja i/ili stručnog nadzora građenja prema članku 49. Zakona o gradnji ("Narodne novine", br. 175/03 i 100/04) i članku 4. stavku 1. Statuta Hrvatske komore arhitekata i inženjera u graditeljstvu ("Narodne novine", br. 147/05), u svojstvu odgovorne osobe upisom u Imenik ovlaštenih arhitekata Hrvatske komore arhitekata i inženjera u graditeljstvu i to pravo mu traje dok traje polica osiguranja od profesionalne odgovornosti, odnosno do izricanja stegovne kazne iz članka 30. Zakona o Hrvatskoj komori arhitekata i inženjera u graditeljstvu ("Narodne novine", br. 47/98), a u svezi s člankom 4. stavkom 4. i 5. Statuta Hrvatske komore arhitekata i inženjera u graditeljstvu ("Narodne novine", br. 147/05).

Ovlašteni arhitekt, osim u slučaju mirovanja članstva, dobiva posredstvom Hrvatske komore arhitekata i inženjera u graditeljstvu policu osiguranja od profesionalne odgovornosti od odabranog osiguravatelja. Polica se izdaje za razdoblje od godinu dana i obnavlja svake godine. Premija osiguranja uračunata je u članarinu.

Upisom u Imenik ovlaštenih arhitekata imenovani je stekao pravo na "pečat" i "arhitektonsku iskaznicu" koje mu izdaje Hrvatska komora arhitekata i inženjera u graditeljstvu, a koji su trajno vlasništvo Komore temeljem članka 4. stavka 2. i 3. Statuta Hrvatske komore arhitekata i inženjera u graditeljstvu ("Narodne novine", br. 147/05).

Sva prethodno navedena prava obvezuju ovlaštenog arhitekata na redovno i uredno plaćanje članarine u skladu s člankom 31. Statuta Hrvatske komore arhitekata i inženjera u graditeljstvu ("Narodne novine", br. 147/05).

Ovlašteni arhitekt može poslove projektiranja i/ili stručnog nadzora građenja prema članku 51., 52., 53. i 55. Zakona o gradnji ("Narodne novine", br. 175/03 i 100/04) obavljati samostalno u vlastitom uredu, zajedničkom uredu, projektantskom društvu, odnosno u pravnoj osobi registriranoj za tu djelatnost.

Ovlašteni arhitekt dužan je u obavljanju poslova projektiranja i/ili stručnog nadzora građenja poštivati odredbe Zakona o gradnji i posebnih zakona, te osigurati da obavljanje poslova projektiranja i/ili stručnog nadzora bude u skladu s načelima i pravilima struke, koja treba poštivati ovlašteni arhitekt.

Na temelju svega prethodno navedenog, riješeno je kao u dispozitivu ovoga Rješenja.

Pouka o pravnom lijeku

Protiv ovog Rješenja žalba nije dopuštena, ali se može pokrenuti upravni spor podnošenjem tužbe Upravnom sudu Republike Hrvatske, u roku od 30 dana od primitka ovog Rješenja.

PREDSJEDNIK KOMORE

TOMISLAV TKALČIĆ, dipl.ing.stroj.



Dostaviti:

1. NIKŠA BOŽIĆ, 10040 ZAGREB-DUBRAVA, MILOVANA GAVAZZIJA 12a
2. U Zbirku isprava Komore
3. Pismohrana Komore

GRAD POPOVAČA
VII. IZMJENE I DOPUNE
PROSTORNOG PLANA UREĐENJA
GRADA POPOVAČE

KNJIGA **1A**

OSNOVNI DIO PLANA

I.1.

TEKSTUALNI DIO PLANA
(ODREDBE ZA PROVOĐENJE)

Napomena: numeracija Odredbi za provođenje počinje člankom 3. zbog usklađenosti s numeracijom članka u Odluci o donošenju plana.

ODREDBE ZA PROVOĐENJE

Članak 3

(1) U članku 9. stavak 3. točka A.2. mijenja se i glasi:

„A.2. ŽELJEZNIČKI PROMET

- koridor planirane pruge velike propusne moći / velikih brzina (do 250 km/h) na pravcu Zagreb – Sisak – Novska (za daljnje detaljnije istraživanje)
- željeznička pruga za međunarodni promet
- željeznička pruga za posebni promet
- željeznički kolodvor – putnički
- stajalište – željeznička postaja
- željeznički prijelaz – cestovni u dvije razine
- željeznički prijelaz – pješački u dvije razine“

Članak 4

(1) U članku 10. stavku 1. točki a) iza prve alineje i riječi „do ranga brze ceste“ dodaje se nova alineja koja glasi:

- „- željeznička pruga za međunarodni promet M103 Dugo Selo – Novska na međunarodnom željezničkom koridoru RH1 (DG – Savski Marof – Zagreb – Dugo Selo – Novska – Vinkovci – Tovarnik – DG).“

Članak 5

(1) U članku 42. stavku 2. iza zadnje alineje dodaju se dvije alineje koje glase:

- „- turistički punkt Ciglenica sjever u naselju Osekovo (oznaka TP) – maksimalni kapacitet 20 ležajeva,
- turistički punkt Ciglenica jug u naselju Osekovo (oznaka TP) – maksimalni kapacitet 20 ležajeva.“

Članak 6

(1) U članku 46. stavku 1. treća alineja koja glasi

- „- gospodarske građevine vezane uz resurse poljoprivrednog - šumskog zemljišta, koje služe primarnoj - stočarskoj proizvodnji i uzgoju (životinjske farme, staje, peradarnici, pčelinjaci)“

mijenja se i glasi:

- „- gospodarske građevine namijenjene poljoprivrednoj proizvodnji (životinjske farme, staje, peradarnici, pčelinjaci)“

Članak 7

(1) Mijenja se naslov točke 2.3.2.3. ispred članka 49. i članak 49. te glase:

„2.3.2.3. Gospodarske građevine namijenjene poljoprivrednoj proizvodnji (životinjske farme, staje, peradarnici, pčelinjaci)

Članak 49

(1) Izvan građevinskog područja može se odobriti gradnja gospodarskih građevina namijenjenih poljoprivrednoj proizvodnji (životinjske farme, staje, peradarnici, pčelinjaci).

(2) Građevine namijenjene poljoprivrednoj proizvodnji čini grupa gospodarskih građevina s pripadajućim poljoprivrednim zemljištem, namijenjene obavljanju poljoprivredne djelatnosti:

- zgrade za uzgoj i skladištenje biljnih proizvoda,
- zgrade za uzgoj životinja
- zgrade za sklanjanje vozila i oruđa za biljnu proizvodnju te njihovo održavanje,
- stambene građevine (za potrebe vlasnika ili korisnika farme u kome se mogu organizirati i prostori za povremeni boravak zaposlenika ili smještaj gostiju u sklopu seoskog turizma),
- ostale pomoćne zgrade potrebne za obavljanje poljoprivredne proizvodnje i za potrebe prerade i pakiranja proizvoda proizvedenih na farmi.

(3) Opravdanost izgradnje građevina namijenjenih poljoprivrednoj proizvodnji treba temeljiti na programu kojim je potrebno prikazati površinu raspoloživog poljoprivrednog zemljišta, vrste poljoprivredne proizvodnje, broj i okvirnu veličinu potrebnih građevina za vrste i količine namjeravane poljoprivredne proizvodnje, područje namjeravane gradnje s prikazom razmještaja građevina, mjesto priključenja na javnu prometnicu, moguću turističku ponudu (ukoliko se predviđa) te mjere zaštite okoliša.

(4) Gospodarske građevine za poljoprivrednu proizvodnju mogu se graditi na pripadnom poljoprivrednom zemljištu najmanje površine 2.000 m². Najveća izgrađenost kompleksa za poljoprivrednu proizvodnju iznosi 30% pripadnog poljoprivrednog zemljišta.

(5) Gospodarske građevine za uzgoj stoke – životinjske farme mogu se graditi na slijedećim udaljenostima od građevinskog područja, gradivih površina izvan građevinskih područja i prometnih infrastrukturnih građevina (željezničke pruge te državnih, županijskih i lokalnih cesta):

Broj uvjetnih grla	Najmanje dozvoljene udaljenosti (m) od			
	građevinskog područja naselja, športsko - rekreacijskih površina, groblja, autoceste i magistralne glavne željezničke pruge	ostalih državnih cesta i željezničkih pruga	županijskih cesta	lokalnih cesta
20 - 50	30	20	15	10
51 - 80	30	20	15	10
81 - 100	30	30	25	20
101 - 150	50	40	30	20
151 - 200	50	40	30	20
201 - 300	100	50	30	20
više od 300	150	100	75	50

(6) Najmanji broj uvjetnih grla temeljem kojeg se može dozvoliti izgradnja životinjskih farmi iznosi 20 uvjetnih grla. Uvjetnim grlom podrazumijeva se grlo težine 500 kg (krava, steona junica) i obilježava koeficijentom 1. Sve vrste životinja svode se na uvjetna grla primjenom koeficijenata iz tablice iz članka 26. ovih Odredbi.

(7) Za gospodarske građevine za uzgoj stoke (životinjske farme), što će se graditi na parceli zatečenog gospodarstva, udaljenost od stambene građevine tog gospodarstva, odnosno od zdenca ne smije biti manja od 30 m, uz uvjet da su propisno udaljene od ostalih građevinskih područja i građevina prema tablici iz stavka 4. ovog članka.

(8) Udaljenosti veće od 100 m iz stavka 4. ovog članka mogu se smanjiti za 50%, ako to omogućavaju mjesne prilike (topografija terena, smjer dominantnih vjetrova, jaka pošumljenost i sl.), uz prethodnu suglasnost mjesnog odbora predmetnog naselja.

(9) Sukladno Odluci o zaštiti izvorišta "Crpilište Ravnik" unutar III. zone sanitarne zaštite crpilišta "Ravnik" prilikom izgradnje stočnih i peradarskih farmi većih od minimalno poticajnih količina utvrđenih u skladu s propisima kojima se regulira sustav državnih potpora u poljoprivredi potrebno je načiniti elaborat o njihovom utjecaju na podzemne vode i uspostaviti monitoring podzemne vode koji mora biti primjeren za praćenje smjera toka i kakvoće podzemne vode.

Članak 8

(1) Članak 50. mijenja se i glasi:

„Članak 50

(1) U sklopu kompleksa za intenzivni uzgoj životinja dozvoljava se gradnja gospodarskih građevina za primarnu doradu ili preradu u funkciji osnovne proizvodnje.

(2) Najveći kapacitet građevine primarne dorade i prerade mora biti jednak ili manji od najvećeg kapaciteta osnovne proizvodnje.

(3) Uvjetuje se izgradnja prvenstveno osnovnih građevina, a istovremeno ili u sljedećim etapama izgradnja prateće stambene građevine, ili gospodarske građevine komplementarne farmi.

(4) Bruto građevinska površina stambene građevine može iznositi najviše 20% od bruto tlocrtna površine izgrađenih zatvorenih gospodarskih građevina.

(5) Minimalna udaljenost građevina od svih međa iznosi 5,0 m'. Infrastrukturni priključci, pristupne i manipulativne površine, portirnice, kolne vage, dezbarijere i slične građevine i sklopovi koji se po svojoj funkciji smještaju na rub čestice a nemaju negativan utjecaj na okoliš mogu se graditi i na manjoj udaljenosti od ruba čestice.

(6) Visina gospodarskih građevina i pratećih gospodarskih građevina, kao i pomoćnih građevina određuje se na temelju zahtjeva tehnološkog procesa.

(7) U sklopu gospodarskog kompleksa ili uz građevine za obavljanje intenzivne poljoprivredne proizvodnje dopuštena je gradnja postrojenja za proizvodnju električne i/ili toplinske energije, uključujući i proizvodnju bioplina, koja kao resurs koriste obnovljive izvore. Dozvoljava se i izgradnja solarnih elektrana/energana za vlastite potrebe.

(8) Aktom za građenje gospodarskih građevina za poljoprivrednu proizvodnju odredit će se uvjeti i mjere za:

- prometni pristup i priključak na infrastrukturu
- zaštitu okoliša temeljem odredbi ovog Plana ili druge dokumentacije (PUO, SUO), kada je to uvjetovano drugim propisima
- zaštitu od požara i elementarnih opasnosti
- djelotvorno sabiranje, odvodnju i pročišćavanje otpadnih voda
- opskrbu vodom i energijom
- postupanje s otpadom
- sadnju zaštitnog zelenila.“

Članak 9

(1) Iza članka 61b. dodaje se novi članak 61c. koji glasi:

„Članak 61c.

(1) U naselju Osekovo na širem području arheološkog lokaliteta Ciglenice planirani su turistički punktovi Ciglenice sjever i Ciglenice jug (oznake TP). Turistički punktovi planirani su kao turističko-prezentacijski i edukativni centri u okruženju arheološkog lokaliteta.

(2) Turistički punkt Ciglenice sjever planiran je uz odmorište na autocesti A3 u kontaktnoj zoni arheološkog nalazišta.

(3) Turistički punkt Ciglenice jug obuhvaća širu zonu arheološkog nalazišta, prometno je dostupan iz naselja Osekovo a treba ga sagledavati i u kontekstu mreže turističkih sadržaja obližnjeg parka prirode Lonjsko polje.

(4) U području turističkog punkta Ciglenice jug dopušta se izgradnja sljedećih sadržaja u funkciji prezentacije arheološkog lokaliteta (sklop rimske rustične vile):

- uređenje arheološkog parka i prezentacija arheoloških nalaza,
- muzejsko-edukativno-informacijski centar,
- turističko-ugostiteljski sadržaji maksimalnog smještajnog kapaciteta 20 ležajeva,
- servisni sadržaji, prometne i parkirališne površine itd.

(5) U području turističkog punkta Ciglenice sjever dopušta se izgradnja sljedećih sadržaja:

- odmorište s parkiralištem i servisnim sadržajima uz autocestu A3,
- informacijski centar,
- mogućnost pješačkog povezivanja s turističkim punktom Ciglenice jug,
- turističko-ugostiteljski sadržaji maksimalnog smještajnog kapaciteta 20 ležajeva

(6) Najveća izgrađenost zone turističkog punkta (što uključuje trajne građevine – odmorište uz autocestu, recepciju, muzejsko-edukativni i ugostiteljsko-turistički centar) može biti do najviše 15% ukupne površine zone turističkog punkta.

(7) Građevine se mogu izvoditi s najvećom katnošću P+2 i najvećom visinom 12 m.

(8) Udaljenost čvrstih građevina od granice čestice mora iznositi najmanje 5,0 m.

(9) Rješenje prometa (pristup, interventna vozila, parkiranje, pješačke i biciklističke veze) treba biti riješeno cjelovito za turistički punkt pri čemu pristup pojedinim građevinama unutar zone treba ostvariti internim komunikacijama minimalne širine 5,0 m (3,50 m kod jednosmjerne organizacije prometa),

(10) Pri osmišljavanju prometnog rješenja potrebno je u obzir uzeti cjeloviti obuhvat oba turistička punkta te osmisлити mogućnost međusobnog povezivanja (prvenstveno pješačkim vezama) kako bi se pristup do središnjeg arheološkog lokaliteta omogućio i iz zone Ciglenice sjever.

(11) Potrebe za parkiranjem treba rješavati unutar pojedinog turističkog punkta prema standardima za izgradnju odmorišta uz autocestu (Ciglenice sjever) te prema standardima iz Odredbi ovoga plana (Ciglenice jug). U zoni Ciglenice jug treba omogućiti dolazak i parkiranje turističkih autobusa te ostvariti parkiralište za bicikle i vezu na sustav biciklističkih staza Lonjskog polja.

(12) Arhitektonsko oblikovanje treba prilagoditi lokalitetu – moguće su suvremene eksplikacije regionalnog ili upotreba suvremenog arhitektonskog izraza. Ukoliko je polazište oblikovanja tradicijska arhitektura suvremena realizacija ne smije se svesti na doslovnu kopiju povijesnih oblika, nego na kreativnu eksplikaciju koju uvažava postojeći trenutak, potencijal autora i potencijale suvremenih konstruktivnih tehnika i materijala. Suvremeni arhitektonski izraz mora u obzir uzeti i kontekst u kojemu nastaje, a posebna pažnja mora biti posvećena uklapanju u krajobrazne specifičnosti predmetnog područja.“

Članak 10

(1) U članku 66. stavku 2. tekst „željeznička pruga od značaja za međunarodni promet M103 Dugo Selo – Novska“ zamjenjuje se tekstem „željeznička pruga za međunarodni promet M103 Dugo Selo – Novska na međunarodnom željezničkom koridoru RH1 (DG – Savski Marof – Zagreb – Dugo Selo – Novska – Vinkovci – Tovarnik – DG)“

Članak 11

(1) U članku 83. stavku 1. tekst „, te samo malim dijelom proizvodno polje Okoli“ briše se.

(2) U članku 23. stavak 2. mijenja se i glasi:

„(2) Područjem Grada prolaze magistralni plinovodi Kozarac – Sisak DN 500/50, Popovača – Sisak DN 500/50, Lipovljani – Popovača DN 300/50, Ivanić – Kutina DN 350/50, Ivanić – Kutina DN 500/50, Zagreb istok – Kutina DN 600/75, Čvor Kozarac – MRS Lipovica DN 80/50, Autoput – MRS Voloder DN 80/50, spojni plinovodi za MRS Popovaču (DN100/50) i MRS Gračenicu (DN 100/50) te priključni plinovod za MRS Popovaču (novu). Planirani su prostori za nove magistralne plinovode Kozarac – Slobodnica, Kozarac – Okoli i Kozarac – Gola koji će se graditi u koridorima postojećih plinovoda.“

(3) U članku 23. stavak 4. mijenja se i glasi:

„(4) Važniji cjevovodi koji prolaze područjem Grada Popovače jesu: naftovod Stružec-Sisak DN 500/50, naftovod Stružec – Sisak DN 250 (trenutno nije u funkciji), naftovod Jamarice – Stružec DN 500/50, naftovod Graberje – Stružec DN 250/50, naftovod Okoli – Stružec DN 150/50, naftovod Mramor Brdo – Gračenica DN 100/50, plinovod Čvor Kozarac – Obžev DN 250/50, plinovod Stružec – Ivanić Grad DN 200/50, plinovod Popovača – Sisak DN 150/50, plinovod Mramor Brdo – Gračenica DN 100/50, naftovod Voloder – Stružec DN 150/50. Na području Grada nalaze se još i sljedeće građevine: otpremna stanica (OS) Stružec, kompresorska stanica (KS) Stružec, mjerno redukcijaska stanica (OS) Stružec, sabirna stanica (SS) Mramor Brdo.“

(4) U članku 23. stavku 7. iza zadnje alineje dodaju se dvije alineje koje glase:

- „- oko izgrađene bušotine zaštitna i požarna zona iznosi 30 m u polumjeru oko osi bušotine. Kod trajno napuštenih bušotina sigurnosna-zaštitna zona u kojoj je zabranjeno graditi građevine za boravak i rad ljudi iznosi 3 metra u polumjeru oko osi kanala trajno napuštene bušotine.
- na mjestima križanja i paralelnog hoda prometnica, željezničke pruge, vodotoka, kanalske mreže i dr. međusobna udaljenost od instalacija za cijevni transport nafte i plina definirana je posebnim propisima.,,

Članak 12

(1) U članku 84.a. stavku 5. tekst „potrebno je ishoditi posebne uvjete nadležnih tijela - Ministarstva kulture – Uprave za zaštitu prirode“ zamjenjuje se tekstem „potrebno je ishoditi posebne uvjete nadležnih tijela - Ministarstva nadležnog za poslove zaštite prirode“.

Članak 13

(1) U članku 88.d. stavcima 1. i 3. tekst „Uredbom o proglašenju ekološke mreže“ zamjenjuje se tekstem „Uredbom o ekološkoj mreži“.

Članak 14

(1) U članku 96.j. stavak 4. mijenja se i glasi:

„(4) U svrhu sprečavanja širenja vatre i dima unutar građevina, sprečavanja širenja požara na susjedne građevine, omogućavanja sigurne evakuacije osoba iz građevina te zaštite spašavatelja, građevine je potrebno projektirati prema odredbama važećih propisa kojima se regulira otpornost na požar i drugim zahtjevima koje građevine moraju zadovoljiti u slučaju požara.“

(2) U članku 96.j. iza stavka 15. dodaju se novi stavci 16. i 17. koji glase:

„(16) Za izgradnju, dogradnju i rekonstrukciju građevina određenih posebnim propisom iz područja zaštite od požara potrebno je izraditi elaborat zaštite od požara kao podlogu za projektiranje mjera zaštite od požara u glavnom projektu predmetnog zahvata u prostoru.

(17) Za zahvate u prostoru koji su određeni posebnim propisom o gradnji i propisima iz područja zaštite od požara potrebno je od nadležne policijske uprave ishoditi potvrdu da su u glavnom projektu primijenjene propisane mjere zaštite od požara.“

Članak 15

(1) U članku 102. stavku 1. iza zadnje alijene dodaju se još tri alineje koje glase:

- „- Urbanistički plan uređenja Palovina
- Urbanistički plan turističkog punkta Ciglenica sjever
- Urbanistički plan turističkog punkta Ciglenica jug“

Članak 16

(1) U članku 102.a. iza stavka 3. dodaju se stavci 4.,5., 6. i 7. koji glase:

„(4) Urbanističkim planom uređenja „Palovina“ treba riješiti kolni pristup i infrastrukturnu opremljenost dijela neizgrađenog neuređenog građevinskog područja u sjevernom dijelu naselja Popovača.

(5) Urbanistički plan uređenja turističkog punkta „Ciglenice sjever“ treba riješiti uređenje turističkog punkta uz odmoriste na autocesti A3 (odmoriste i servisni sadržaji, informacijski centar, turističko-ugostiteljski sadržaji) te omogućiti pješačko povezivanje s turističkim punktom Ciglenice jug i središnjom zonom arheološkog lokaliteta Ciglenice.

(6) Urbanistički plan uređenja turističkog punkta „Ciglenice jug“ treba cjelovito riješiti uređenje turističkog punkta oko središnje teme arheološkog parka i arheološkog nalazišta Ciglenica. Glavni pristup arheološkom parku treba riješiti iz naselja Osekovo, uz osmišljavanje pješačkih veza prema zoni Ciglenice sjever. Posebnu pozornost treba posvetiti prometnom rješenju – kolnim pristupima i parkiralištima, sustavu kolnih pristupa i pješačkih staza. Potrebno je osmisliti i veze sa sustavom biciklističkih staza u Parku prirode Lonjsko polje. Kod osmišljavanja postave građevina i sadržaja u prostoru posebnu pažnju treba posvetiti očuvanju arheološkog nalazišta kao i postojećih kvaliteta kulturnog krajolika te zaštititi karakterističnih vizura na naselje Osekovo i toranj crkve u Osekovu.

(7) Umjesto odvojenih planova „Ciglenice sjever“ i „Ciglenice jug“ moguće je i poželjno izraditi jedan urbanistički plan koji bi obuhvatio turističke punktove Ciglenice sjever i Ciglenice jug te integralno riješio prostor oba turistička punkta.“

GRAD POPOVAČA
VII. IZMJENE I DOPUNE
PROSTORNOG PLANA UREĐENJA
GRADA POPOVAČE

KNJIGA **1A**

OSNOVNI DIO PLANA

I.2.

GRAFIČKI DIO

GRAFIČKI DIO PLANA

List 1.	Teritorijalno - politički ustroj, administrativna sjedišta i sustav naselja i razvrstaj državnih cesta	(mj.1:25.000)
List 2.	Korištenje i namjena prostora 3. Infrastrukturni sustavi i mreže	(mj.1:25.000)
List 3.1.	Promet	(mj.1:25.000)
List 3.2.	Pošta i elektroničke komunikacije	(mj.1:25.000)
List 3.3.	Proizvodnja i cijevni transport plina i nafte	(mj.1:25.000)
List 3.4.	Elektroenergetika	(mj.1:25.000)
List 3.5.	Vodoopskrba	(mj.1:25.000)
List 3.6.	Odvodnja	(mj.1:25.000)
List 4.a	Uvjeti korištenja i zaštite prostora	(mj.1:25.000)
List 4.b	Uvjeti korištenja i zaštite prostora	(mj.1:25.000)

Napomena: List 5 (Građevinska područja naselja – sekcije 5.1. – 5.16.) uvezan je u Knjigu 1B



REPUBLIKA HRVATSKA
ŽUPANIJA SISAČKO-MOSLAVAČKA
GRAD POPOVAČA

VII. IZMJENE I DOPUNE PROSTORNOG PLANA UREĐENJA GRADA POPOVAČE



KNJIGA 1B

POPOVAČA - ZAGREB, 2016.

APE

d.o.o. za arhitekturu, planiranje i ostale poslovne djelatnosti,

ZAGREB

GRAD POPOVAČA
VII. IZMJENE I DOPUNE
PROSTORNOG PLANA UREĐENJA
GRADA POPOVAČE

KNJIGA **1B**
OSNOVNI DIO PLANA
I.2.
GRAFIČKI DIO

GRAFIČKI DIO PLANA

List 5. Građevinska područja naselja (sekcije 5.1.-5.16.)

(mj.1:5.000)

Napomena: Listovi 1.-4. (grafički prilozi u mjerilu 1:25.000) uvezani su u Knjigu 1.A.



REPUBLIKA HRVATSKA
ŽUPANIJA SISAČKO-MOSLAVAČKA
GRAD POPOVAČA

VII. IZMJENE I DOPUNE PROSTORNOG PLANA UREĐENJA GRADA POPOVAČE



KNJIGA 2

POPOVAČA - ZAGREB, 2016.

APE

d.o.o. za arhitekturu, planiranje i ostale poslovne djelatnosti,

ZAGREB

GRAD POPOVAČA
VII. IZMJENE I DOPUNE
PROSTORNOG PLANA UREĐENJA
GRADA POPOVAČE

KNJIGA **2**

OBVEZNI PRILOZI

- II.1. OBRAZLOŽENJE PLANA
- II.2. POPIS PROPISA KOJI SU POŠTIVANI U IZRADI PLANA
- II.3. ZAHTJEVI JAVNOPRAVNIH TIJELA
- II.4. IZVJEŠĆE O JAVNOJ RASPRAVI
- II.5. EVIDENCIJA POSTUPKA IZRADA I DONOŠENJA PLANA
- II.6. SAŽETAK ZA JAVNOST.

GRAD POPOVAČA
VII. IZMJENE I DOPUNE
PROSTORNOG PLANA UREĐENJA
GRADA POPOVAČE

KNJIGA **2**

OBVEZNI PRILOZI

II.1.

OBRAZLOŽENJE PLANA

1. POLAZIŠTA

1.1. RAZLOZI ZA IZRADU VII. IZMJENA I DOPUNA PPUG POPOVAČA

Prostorni plan uređenja Grada Popovače izrađen je 2002. godine, i od tada je izrađeno šest izmjena i dopuna Plana: 2003., 2004., 2006., 2009., 2012. i 2015. godine. Razlozi zbog kojih se pristupilo izradi VII. Izmjena i dopuna Prostornog plana uređenja Grada Popovače (PPUG Popovača) navedeni su u **Odluci o izradi VII. Izmjena i dopuna Prostornog plana uređenja Grada Popovače** koja je usvojena na 21. sjednici Gradskog vijeća Grada Popovače održanoj 29. srpnja 2015. godine. Navedena odluka objavljena je u "Službenim novinama Grada Popovače" broj 5/15. Dopuna odluke usvojena je na 23. sjednici Gradskog vijeća Grada Popovače održanoj 27. listopada 2015. godine i objavljena u "Službenim novinama Grada Popovače" broj 7/15.

U Odluci su navedeni sljedeći razlozi za izradu izmjena i dopuna:

Razlog za izradu Izmjena i dopune PPUG Popovača su zahtjevi koji su podneseni Gradu Popovači temeljem čl. 85. Zakona o prostornom uređenju i to:

1. Zahtjev tvrtke INA d.d. kojim se predlaže usklađenje granica eksploatacijskih polja ugljikovodika (EPU) s postojećim odobrenjima temeljem posebnih zakona kojima se regulira istraživanje i eksploatacija ugljikovodika (usklađenje granica eksploatacijskih polja ugljikovodika na području Grada Popovače i to: EPU „Mramor Brdo“, „Stručec“, „Voloder“, te jednim malim dijelom i EPU „Vrbak“).

1a. Proširenje građevinskog područja na arheološko nalazište Ciglenica označeno sa k.č. 248/2, 248/1, 249/1, 252/23 i 252/1 k.o. Osekovo.

2. Zahtjevi privatnih osoba kojima se predlaže proširenje granica građevinskog područja naselja - razmatranje mogućnosti proširenja građevinskog područja:

2.1. Davor Krmelić iz Gornje Gračenice, Luka 59, na k.č.br. 4299/1, 4299/2, 4299/3 te za k.č.br. 4273 k.o. Gračenica (izgrađene stambene zgrade).

2.2 Marinko Čengić iz Gornje Gračenice, Desno odvojak, Škarije 7, na k.č.br. 4149/2 k.o. Gračenica (izgrađena stambena zgrada).

2.3 Karlo Pajer iz Podbrđa, Vodenički brijeg 20, proširenje na k.č.br. 1535 k.o. Gornja Jelenska (izgrađena stambena zgrada).

2.4 Marija Pavličić iz Zagreba, Šišićeva 11, proširenje na k.č.br. 1476 k.o. Grabrov Potok (izgrađena stambena zgrada).

2.5 Ivan Kraljičković iz Lekenika, Zagebačka 77A, proširenje na k.č.br. 820/1, 820/2, 818/1 k.o. Popovača (izgrađena stambena zgrada).

2.6 Stanislav Pleše iz Velike Gorice, Slavka Kolara 7, proširenje na k.č.br. 650/1, 648/1, 649/4 k.o. Popovača (izgrađena zgrada).

2.7 Milan Keco iz Kutine, Hrvatskih branitelja 83, proširenje na k.č.br. 4415/1 k.o. Gračenica (izgrađena stambena zgrada).

2.8 Marijan Gavranović iz Majura, Gordana Lederera 4A, proširenje na k.č.br. 1670/3, 1670/2 k.o. Gornja Jelenska (izgrađena stambena zgrada).

2.9. Ljubica Mihelčić iz Popovače, Zorke Sever 3, proširenje na k.č.br. 1190/26, 1190/61 i 1190/184 k.o. Popovača (gospodarsko- proizvodna namjena)

2.10. Ana Malekinušić iz Popovače, Nikole Tesle 4, proširenje na k.č.br. 1747, 1748, 1749, 1751 i 1752 k.o. Popovača,

2.11. Ilija Malekinušić iz Popovače, Ivana Pergošića 28, proširenje na k.č.br. 1445 k.o. Popovača.

1.2. OBUHVAT IZMJENA I DOPUNA PPUG POPOVAČA

Granica obuhvata Izmjena i dopuna PPUG Popovača sukladna je granicama postojećeg PPUG Popovača.

Ovim izmjenama i dopunama mijenjaju se sljedeći prikazi grafičkoga dijela plana:

List 2. Korištenje i namjena prostora	mj.1:25.000
List 3.1. Promet	mj.1:25.000
List 3.3. Proizvodnja i cijevni transport plina i nafte	mj.1:25.000
List 4.a Uvjeti korištenja i zaštite prostora	mj.1:25.000
List 4.b Uvjeti korištenja i zaštite prostora	mj.1:25.000
Listovi 5.1. - 5.16. Građevinska područja naselja	mj.1:5.000

1.3. OCJENA STANJA U OBUHVATU IZMJENA I DOPUNA PPUG POPOVAČA

Temeljni dokument prostornog uređenja na području Grada Popovače je Prostorni plan uređenja Grada Popovače koji utvrđuje programske i prostorne postavke razvoja Grada Popovače.

Inicijator ID PPUG Popovače, tvrtka INA Industrija nafte d.d. Zagreb, sukladno posebnim propisima kojima je regulirano istraživanje i eksploatacija ugljikovodika dužna je kao nositelj odobrenja za eksploatacijska polja ugljikovodika uskladiti postojeća odobrenja s novim zakonskim propisima. U sklopu navedenog usklađenja provodi se i postupak usklađenja granica eksploatacijskih polja ugljikovodika ucrtanih u PPUG Popovača. Razmatranjem mogućnosti proširenja građevinskog područja temeljem pristiglih zahtjeva omogućiti će se legalizacija postojećih građevina koje su izgrađene izvan granica građevinskog područja naselja.

PPUG Popovača mijenjati će se isključivo u točkama navedenim u Odluci o izradi Plana.

Provjera mogućnosti proširenja građevinskih područja

U odnosu na mogućnost proširenja građevinskih područja, Zakon o prostornom uređenju (NN 153/13) daje u članku 43. sljedeće uvjete:

Članak 43.

(...)

(3) Nova izdvojena građevinska područja izvan naselja mogu se određivati prostornim planom grada, odnosno općine i Prostornim planom Grada Zagreba samo ako su postojeća izdvojena građevinska područja izvan naselja izgrađena 50% ili više svoje površine.

(4) Građevinska područja naselja mogu se proširivati samo ako je postojeće područje izgrađeno 50% ili više svoje površine.

(5) Ako je ispunjen uvjet iz stavka 3., odnosno 4. ovoga članka građevinska područja izvan naselja, odnosno građevinska područja naselja mogu se povećati do 30% njihove površine.

Polazno stanje izgrađenosti građevinskih područja naselja vidljivo je iz sumarnog iskaza građevinskih područja naselja nakon VI. Izmjena i dopuna PPUG Popovače:

Tablica 1: Iskaz građevinskih područja po naseljima u VI ID PPUG Popovača:

NASELJE	GRAĐEVINSKO PODRUČJE NASELJA					UKUPNO
	IZGRAĐENO		NEIZGRAĐENO UREĐENO	NEIZGRAĐENO NEUREĐENO	IZDVOJENO G.P. NAMJENE M3	
	HA	%	HA	HA	HA	
Ciglenica	29,79	77,54	8,59	0,00	0,00	38,38
Donja Gračenica	76,96	83,97	14,69	0,00	0,00	91,65
Donja Jelenska	16,82	72,46	6,39	0,00	0,00	23,21
Donja Vlahinička	53,09	74,47	18,20	0,00	0,00	71,29
Gornja Gračenica	97,34	67,99	43,99	0,00	1,82	143,15
Gornja Jelenska	77,99	56,98	43,57	0,00	15,29	136,85
Moslavačka Slatina	16,21	75,99	5,12	0,00	0,00	21,33
Osekovo	108,86	81,48	24,73	0,00	0,00	133,59
Podbrđe	14,28	67,39	4,48	0,00	2,43	21,19
Popovača	314,75	61,63	29,97	165,89	0,09	510,70
Potok	82,74	76,74	25,08	0,00	0,00	107,82
Stružec	75,23	77,10	22,34	0,00	0,00	97,57
Voloder	220,98	70,86	65,52	9,41	15,94	311,85
UKUPNO:	1185,04		312,67	175,30	35,57	1708,58

Iz gornje tablice vidljivo je da postotak izgrađenog građevinskog područja u svim naseljima prelazi 50% te je proširenje građevinskog područja naselja moguće u svim naseljima u odnosu na uvjete iz čl. 43. Zakona o prostornom uređenju.

Tablica 2: Iskaz izdvojenih građevinskih područja izvan naselja u VI ID PPUG Popovača:

Oznaka i naziv zone	Naselje i namjena	Površina zone (ha)	Stanje zone	Izgrađenost zone (%)
I1 – Mišička	Naselje Potok Namjena I1, I2, K1, K2, K3	93,28	Postojeća i planirana	11,51 ha (12,34%)
I1 - Lipovica	Naselje D. Vlahinička Namjena I1	18,27	Postojeća	18,27 ha (100%)
K – Lipovica	Naselje D. Vlahinička Namjena I2, K1, K2	4,11	Planirana	0
K2 – Kozarec	Potok Namjena I2	3,54	Postojeća	3,54 (100%)
I/K – D. Jelenska	Naselje D. Jelenska Namjena I2, K1, K2	3,66	Planirana	0
I1 – Stružec	Naselje Stružec (disperzirano) Namjena I1	26,92	Postojeća	26,92 (100%)
K – Stružec 1	Naselje Stružec Namjena K1, K2	10,79	Postojeća i planirana	3,18 (29,47%)
K – Stružec 2	Naselje Stružec Namjena K1, K2	33,25	Postojeća, planirana za rekonstrukciju	33,25 (100%)
K2 – Stari hrastovi	Naselje Popovača Namjena K2	0,76	Postojeća	0,76 (100%)
K3 – Ravnik	Naselje Popovača Namjena K3	0,85	Postojeća	0,85 (100%)
I2 – Gornja Jelenska	Naselje G. Jelenska Namjena I2	2,45	Postojeća	2,45 (100%)
I1 – G. Gračenica	Naselje G. Gračenica Namjena I1	20,50	Postojeća	20,50 (100 %)
I1 – Ciglenica	Naselje Ciglenica Namjena I1	1,59	Postojeća	1,59 (100 %)
T1 – G. Jelenska – Kamenica	Naselje G. Jelenska Namjena T1	5,71	Postojeća i planirana	0,79 (13,83%)
T5 – G. Jelenska (G. Paklenica)– ostalo	Naselje G. Jelenska Namjena T5	1,29	Planirana	0
T5 – G. Jelenska (G. Paklenica)– ostalo	Naselje G. Jelenska Namjena T5	1,29	Planirana	0
T5 – G. Jelenska (Tičarica) – ostalo	Naselje G. Jelenska Namjena T5	1,36	Planirana	0
T3 – Osekovo – auto kamp	Naselje Osekovo Namjena T3	1,43	Planirano	0
T3 / T7 – Osekovo eko kamp i info-centar	Naselje Osekovo Namjena T3/T7	3,91	Planirano	0
T4 – Stari hrastovi	Naselje Popovača Namjena T4	3,63	Postojeće i planirano	2,12 (58,40 %)
UKUPNO		238,59		125,73 (52,69%)

Iz gornje tablice vidljivo je da postotak izgrađenosti izdvojenih građevinskih područja izvan naselja na razini Grada Popovače prelazi 50% te je proširenje izdvojenih građevinskih područja izvan naselja moguće u odnosu na uvjete iz čl. 43. Zakona o prostornom uređenju.

1.4. ZAHTJEVI ZA IZMJENE I DOPUNE TEMELJEM ČL. 90. ZPU

Odluka o izradi VII. Izmjena i dopuna PPUG Popovača dostavljena je, sukladno čl. 90. Zakona o prostornom uređenju (NN 153/13), na adrese javnopravnih tijela navedenih u Odluci. U sljedećoj tablici daje se pregled javnopravnih tijela kojima je Odluka dostavljena te koji su dostavili svoje podatke (zahtjeve):

R.br.	Naziv javnopravnog tijela	Dostavljeni zahtjevi
1.	Ministarstvo kulture, Uprava za zaštitu kulturne baštine, Konzervatorski odjel u Sisku	
2.	Ministarstvo zaštite okoliša i prirode, Uprava za zaštitu prirode	
3.	Zavod za prostorno uređenje Sisačko-moslavačke županije Sisak	Dopis Klasa: 023-01/15-01/01, Urbroj: 2176-117-15-63 od 10. kolovoza 2015. Dopis u kojem se navodi da Plan treba biti u skladu sa PP SMŽ te izrađen u službenom referentnom koordinatnom sustavu RH.
4.	Zaštita prirode SMŽ Popovača	
5.	Ministarstvo unutarnjih poslova, Policijska uprava SMŽ, Odjel upravnih, inspeksijskih i poslova zaštite i spašavanja	Dopis broj 511-10-06-03-2717/2-15 3/2 od 7. kolovoza 2015. Dostavljeni podaci iz područja zaštite od požara i eksplozija koje je potrebno ugraditi u tekstualni dio plana.
6.	Državna uprava za zaštitu i spašavanje, Područni ured Sisak	Dopis Klasa: 350-02/1-01/03, Urbroj: 543-13-01-15-2 od 6. kolovoza 2015. Dostavljeni podaci o važećim zakonskim propisima u skladu s kojima trebaju biti odredbe Plana.
7.	Županija Sisačko-moslavačka, Upravni odjel za prostorno uređenje i graditeljstvo, Ispostava Popovača	
8.	Ministarstvo poljoprivrede, Uprava šumarstva, lovstva i drvne industrije	Dopis Klasa: 350-02/15-01/633, Urbroj: 525-11/1499-15-2 od 6. kolovoza 2015. Dopis Klasa: 350-02/15-01/867, Urbroj: 525-11/1499-15-2 od 12. studenoga 2015. Dostavljene opće smjernice o planiranju građevinskog područja te planiranju gradnje izvan građevinskog područja kao i popis zakona iz područja šumarstva i zaštite šuma.
9.	Ministarstvo poljoprivrede, Uprava za poljoprivredu	Dopis Klasa: 350-02/15-01/643, Urbroj: 525-07/0800-15-2 od 10. rujna 2015. Dostavljene opće smjernice o planiranju građevinskog područja te planiranju gradnje izvan građevinskog područja u odnosu na problematiku zaštite poljoprivrednog zemljišta.
10.	Ministarstvo poljoprivrede, Uprava vodnoga gospodarstva	
11.	HRVATSKE CESTE d.o.o. za upravljanje, građenje i održavanje državnih cesta, Sektor za strateško planiranje, razvoj i studije, Odjel za strateško planiranje i razvoj	Dopis Klasa: 350-02/12-01/208, Urbroj: 345-211/516-2014-16/DB od 8. rujna 2015. Dopis Klasa: 350-02/12-01/208, Urbroj: 345-211/516-2015-18/DB od 23. studenoga 2015. Dostavljeni podaci o postojećim cestama te o planiranoj novoj trasi brze ceste Popovača – Sisak – Glina – Josipdol.
12.	HŽ Infrastruktura	Dopis Oznaka: 4517/15,1.3.1./T.L. od 14. kolovoza 2015.

R.br.	Naziv javnogopravnog tijela	Dostavljeni zahtjevi
	Razvoj i investicijsko planiranje	Traži se ispravak terminologije i nazivlja prilikom pozivanja na željezničke pruge te korištenje ispravnih naziva i opisa pruge prema Odluci o razvrstavanju željezničkih pruga.
13.	INA Zagreb, SD istraživanje i proizvodnja nafte i plina	Dopis Oznaka: 50308575/06-08-15/0723-333/BK od 13. kolovoza 2015. Dostavljeni podaci o vodovima, građevinama, instalacijama i eksploatacijskim poljima u obuhvatu plana.
14.	Državni ured za upravljanje državnom imovinom	
15.	Županijska uprava za ceste Sisačko-moslavačke županije	
16.	HRVATSKE VODE, Vodnogospodarski odjel za vodno područje sliva Save	
17.	Hrvatska agencija za poštu i elektroničke komunikacije (HAKOM)	Dopis Klasa: 350-05/15-01/340, Urbroj: 376-10/SV-115-2(HP) od 10. kolovoza 2015. Dostavljene opće smjernice o planiranju mreže elektroničkih komunikacija.
18.	Hrvatske autoceste	Dopis Broj: 4211-100-1148/15 od 6. kolovoza 2015. Dostavljeni podaci vezani na postojeće autoceste i njihove zaštitne koridore koje je potrebno uvrstiti u plan.

2. OBRADA PRIJEDLOGA ZA IZMJENE PLANA

Oznaka	Podnositelj / opis prijedloga	K.č.	Odgovor
I/2.1.	Davor Krmelić Gornja Gračenica, Luka 59 <i>izgrađene stambene zgrade</i>	k.o. Gračenica k.č. 4299/1, 4299/2, 4299/3; 4273	Djelomično se prihvaća – dio uvršten u građevinsko područje naselja namjene M3.
<p>Provjera katastarske kulture: k.č. 4299/1 – vinograd, šuma, kuća i dvorište k.č. 4299/2 – vinograd, kuća i dvorište k.č. 4299/3 – pašnjak, vinograd k.č. 4273 – kuća i dvorište, vinograd</p> <p>Čestice nisu u obuhvatu PP Lonjsko polje ni u obuhvatu RP Moslavačka gora. Naselje – Gornja Gračenica, dozvoljeno proširenje g.p. prema čl. 43.st.4. ZPU.</p> <p>Ukupna površina traženog proširenja građevinskog područja: 4914 m² Na ortofoto snimku vidljive postojeće izgrađene građevine kao i pristupni put.</p> <p>Prijedlog se djelomično prihvaća – tražene čestice uvrštene su u izgrađeni dio građevinskog područja naselja namjene M3 površine oko 2180 m² – dubina građ. područja cca 50 m sa sjeverne i cca 30 m sa južne strane što uključuje sve izgrađene građevine vidljive na ortofoto snimku. Namjena M3 zbog okolnog konteksta izgradnje (klijeti).</p>			
I/2.2.	Marinko Čengić Gornja Gračenica, Desno odvojak, Škarije 7	k.o. Gračenica k.č. 4149/2	Prihvaća se

Oznaka	Podnositelj / opis prijedloga	K.č.	Odgovor
	<i>izgrađena stambena zgrada</i>		
	<p>Provjera katastarske kulture: k.č. 4149/2 – kuća i dvorište, oranica</p> <p>Čestice nisu u obuhvatu PP Lonjsko polje ni u obuhvatu RP Moslavačka gora. Naselje – Gornja Gračenica, dozvoljeno proširenje g.p. prema čl. 43.st.4. ZPU.</p> <p>Ukupna površina traženog proširenja građevinskog područja: 1126 m² Na ortofoto snimku vidljiva postojeća građevina i pristupni put. Čestica se nalazi na rubu postojećeg građevinskog područja naselja.</p> <p>Prijedlog se prihvaća – građevinsko područje (izgrađeni dio) prošireno je na način da obuhvati i predmetnu česticu.</p>		
I/2.3.	Karlo Pajer Podbrđe, Vodenički brijeg 20 <i>izgrađena stambena zgrada</i>	k.o. Gornja Jelenska k.č. 1535	Djelomično se prihvaća – dio uvršten u građevinsko područje naselja namjene M3.
	<p>Provjera katastarske kulture: k.č. 1535 – voćnjak, vinograd</p> <p>Čestice nisu u obuhvatu PP Lonjsko polje ni u obuhvatu RP Moslavačka gora. Naselje – Podbrđe, dozvoljeno proširenje g.p. prema čl. 43.st.4. ZPU.</p> <p>Ukupna površina traženog proširenja građevinskog područja: 2011 m² Na ortofoto snimku vidljiva postojeća građevina i pristupni put.</p> <p>Prijedlog se djelomično prihvaća – dio čestice uvršten je u izgrađeni dio građevinskog područja naselja namjene M3 površine oko 800 m² – dubina građ. područja cca 40 m što uključuje sve izgrađene građevine vidljive na ortofoto snimku. Namjena M3 zbog okolnog konteksta izgradnje (klijeti).</p>		
I/2.4.	Marija Pavličić Zagreb, Šišićeva 11 <i>izgrađena stambena zgrada</i>	k.o. Grabrov potok k.č. 1476	Prihvaća se
	<p>Provjera katastarske kulture: k.č. 1476 – kuća i dvorište, vinograd, oranica</p> <p>Čestica nije u obuhvatu PP Lonjsko polje ni u obuhvatu RP Moslavačka gora. Naselje – Donja Vlahinička, dozvoljeno proširenje g.p. prema čl. 43.st.4. ZPU.</p> <p>Ukupna površina traženog proširenja građevinskog područja: 2661 m² Na ortofoto snimku vidljiva postojeća građevina i pristupni put. Na rubu postojećeg građevinskog područja.</p> <p>Prijedlog se prihvaća – građevinsko područje (izgrađeni dio) prošireno je na način da obuhvati i predmetnu česticu.</p>		
I/2.5.	Ivan Kraljičković Lekenik, Zagrebačka 77a <i>izgrađena stambena zgrada</i>	k.o. Popovača k.č. 820/1, 820/2, 818/1	Djelomično se prihvaća – dio uvršten u građevinsko područje naselja namjene M3.
	<p>Provjera katastarske kulture: k.č. 820/1 – dvorište, izgrađeno zemljište, vinograd k.č. 820/2 – dvorište, izgrađeno zemljište, vinograd k.č. 818/1 – dvorište, izgrađeno zemljište, vinograd</p> <p>Čestica nije u obuhvatu PP Lonjsko polje ni u obuhvatu RP Moslavačka gora. Naselje – Popovača, dozvoljeno proširenje g.p. prema čl. 43.st.4. ZPU.</p> <p>Ukupna površina traženog proširenja građevinskog područja: 5859 m² Na ortofoto snimku vidljive postojeće građevine i pristupni put.</p> <p>Prijedlog se djelomično prihvaća – dio čestica uvršten je u izgrađeni dio građevinskog područja naselja namjene M3 površine oko 2030 m² – dubina građ. područja cca 40 m što uključuje sve izgrađene</p>		

Oznaka	Podnositelj / opis prijedloga	K.č.	Odgovor
<i>građevine vidljive na ortofoto snimku. Namjena M3 zbog okolnog konteksta izgradnje (klijeti).</i>			
I/2.6.	Stanislav Pleše V. Gorica, Slavka Kolara 7 <i>izgrađena zgrada</i>	k.o. Popovača k.č. 650/1, 648/1, 649/4	Prihvaća se
<p>Provjera katastarske kulture: k.č. 650/1 – dvorište k.č. 648/1 – kuća i dvorište, voćnjak, vinograd k.č. 649/4 – voćnjak, oranica</p> <p>Čestica nije u obuhvatu PP Lonjsko polje ni u obuhvatu RP Moslavačka gora. Naselje – Popovača, dozvoljeno proširenje g.p. prema čl. 43.st.4. ZPU.</p> <p>Ukupna površina traženog proširenja građevinskog područja: 1764 m² Na ortofoto snimku vidljive postojeće građevine i pristupni put.</p> <p>Prijedlog se prihvaća – građevinsko područje (izgrađeni dio) prošireno je na način da obuhvati i predmetne čestice – ukupna površina 1764 m².</p>			
I/2.7.	Milan Keco Kutina, Hrvatskih branitelja 83 <i>izgrađena stambena zgrada</i>	k.o. Gračenica k.č. 4415/1	Djelomično se prihvaća – dio uvršten u građevinsko područje naselja namjene M3.
<p>Provjera katastarske kulture: k.č. 4415/1 – kuća i dvorište, voćnjak, vinograd, oranica</p> <p>Čestica nije u obuhvatu PP Lonjsko polje ni u obuhvatu RP Moslavačka gora. Naselje – Gornja Gračenica, dozvoljeno proširenje g.p. prema čl. 43.st.4. ZPU.</p> <p>Ukupna površina traženog proširenja građevinskog područja: 3135 m² Na ortofoto snimku vidljiva postojeća građevina i pristupni put.</p> <p>Prijedlog se djelomično prihvaća – dio čestice uvršten je u izgrađeni dio građevinskog područja naselja namjene M3 površine oko 1530 m² – dubina građ. područja cca 40 m što uključuje sve izgrađene građevine vidljive na ortofoto snimku. Namjena M3 zbog okolnog konteksta izgradnje (klijeti).</p>			
I/2.8.	Marijan Gavranović Majur, Gordana Lederera 4a <i>izgrađena stambena zgrada</i>	k.o. Gornja Jelenska k.č. 1670/3, 1670/2	Prihvaća se – uvršteno u građevinsko područje naselja namjene M3.
<p>Provjera katastarske kulture: k.č. 1670/3 – vinograd, voćnjak k.č. 1670/2 – vinograd, voćnjak</p> <p>Čestica nije u obuhvatu PP Lonjsko polje ni u obuhvatu RP Moslavačka gora. Naselje – Podbrđe, dozvoljeno proširenje g.p. prema čl. 43.st.4. ZPU.</p> <p>Ukupna površina traženog proširenja građevinskog područja: 3405 m² Na ortofoto snimku vidljive postojeće građevine i pristupni put.</p> <p>Prijedlog se prihvaća – čestice su uvrštene u izgrađeni dio građevinskog područja naselja namjene M3 površine oko 3657 m² (uključivo i čestice do javnog puta). Namjena M3 zbog okolnog konteksta izgradnje (klijeti).</p>			
II/2.9.	Ljubica Mihelčić Popovača, Zorke Sever 3 <i>gospodarsko-proizvodna namjena</i>	k.o. Popovača k.č. 1190/26, 1190/61, 1190/184	Načelno se prihvaća
<p>Provjera katastarske kulture: k.č. 1190/26 – kuća i dvorište, livada, oranica, put, šuma k.č. 1190/61 – livada k.č. 1190/184 – livada</p>			

Oznaka	Podnositelj / opis prijedloga	K.č.	Odgovor
	<p>Čestica nije u obuhvatu PP Lonjsko polje ni u obuhvatu RP Moslavačka gora. Prema programu izgradnje razvidno je da se radi o planiranoj izgradnji građevina namijenjenih poljoprivrednoj proizvodnji s dodatnim sadržajima vezanim na primarnu proizvodnju (proizvodnja imuno plazme). Navedeno je omogućeno odredbama za izgradnju izvan građevinskog područja. Navedene odredbe u tekstualnom dijelu dopunjene su kako bi se omogućila realizacija planiranog zahvata.</p> <p>Prijedlog se načelno prihvaća – omogućeno odredbama za provođenje (izgradnja izvan građevinskih područja)</p>		
II/2.10.	Ana Malekinušić Popovača, N. Tesle 4	k.o. Popovača k.č. 1747, 1748, 1749, 1751, 1752	Prihvaća se
	<p>Provjera katastarske kulture: k.č. 1747 – oranica, šuma k.č. 1748 – oranica, šuma k.č. 1749 – oranica, šuma k.č. 1751 – oranica k.č. 1752 – šuma</p> <p>Čestica nije u obuhvatu PP Lonjsko polje ni u obuhvatu RP Moslavačka gora. Naselje – Popovača, dozvoljeno proširenje g.p. prema čl. 43.st.4. ZPU.</p> <p>Ukupna površina traženog proširenja građevinskog područja: 8428 m² (zajedno sa zahtjevom 2.11.)</p> <p>Tražene čestice za koje se traži proširenje građevinskog područja naselja su bez postojeće izgradnje. Do čestica nije izgrađena prometnica. Zemljište je komunalno neopremljeno te neuređeno.</p> <p>Prijedlog se prihvaća – čestice su uvrštene u neizgrađeni neuređeni dio građevinskog područja s obvezom donošenja UPU-a. Do usvajanja navedenog UPU-a ne mogu se izdavati akti za građenje na građevinskom području koje je označeno kao neizgrađeno i neuređeno.</p>		
II/2.11.	Ilija Malekinušić Popovača, N. Tesle 4	k.o. Popovača k.č. 1750, 1751, 1752	Prihvaća se
	<p>Provjera katastarske kulture: k.č. 1750 – oranica, šuma k.č. 1751 – oranica k.č. 1752 – šuma</p> <p>Čestica nije u obuhvatu PP Lonjsko polje ni u obuhvatu RP Moslavačka gora. Naselje – Popovača, dozvoljeno proširenje g.p. prema čl. 43.st.4. ZPU.</p> <p>Ukupna površina traženog proširenja građevinskog područja: 8428 m² (zajedno sa zahtjevom 2.10.)</p> <p>Tražene čestice za koje se traži proširenje građevinskog područja naselja su bez postojeće izgradnje. Do čestica nije izgrađena prometnica. Zemljište je komunalno neopremljeno te neuređeno.</p> <p>Prijedlog se prihvaća – čestice su uvrštene u neizgrađeni neuređeni dio građevinskog područja s obvezom donošenja UPU-a. Do usvajanja navedenog UPU-a ne mogu se izdavati akti za građenje na građevinskom području koje je označeno kao neizgrađeno i neuređeno.</p>		
II/2.12.	Kata Štibrić Popovača, Ivana Pergošića 28	k.o. Popovača k.č. 1445	Prihvaća se
	<p>Provjera katastarske kulture: k.č. 1445 – kuća i dvorište, voćnjak, vinograd</p> <p>Čestica nije u obuhvatu PP Lonjsko polje ni u obuhvatu RP Moslavačka gora. Naselje – Popovača, dozvoljeno proširenje g.p. prema čl. 43.st.4. ZPU.</p> <p>Ukupna površina traženog proširenja građevinskog područja: 1524 m² Na ortofoto snimku vidljiva postojeća građevina i pristupni put.</p> <p>Prijedlog se prihvaća – čestica je uvrštena u izgrađeni dio građevinskog područja naselja površine oko 1524 m².</p>		

3. OBRAZLOŽENJE IZMJENA U GRAFIČKOM DIJELU PLANA

Ovim izmjenama i dopunama mijenjaju se sljedeći prikazi grafičkoga dijela plana:

List 2. Korištenje i namjena prostora	mj.1:25.000
List 3.1. Promet	mj.1:25.000
List 3.3. Proizvodnja i cijevni transport plina i nafte	mj.1:25.000
List 4.a. Uvjeti korištenja i zaštite prostora	mj. 1:25.000
List 4.b. Uvjeti korištenja i zaštite prostora	mj.1:25.000
Listovi 5.4., 5.5., 5.9., 5.14., 5.16. Građevinska područja naselja	mj.1:5.000

LIST 2. KORIŠTENJE I NAMJENA POVRŠINA

- Korekcije građevinskih područja sukladno prihvaćenim zahtjevima
- Korekcija granica eksploatacijskih polja sukladno zahtjevu INA d.d.
- Dodana je namjena TP za turističke punktove Ciglenica sjever i Ciglenica jug
- Korekcija namjene u rubnom dijelu grada – brisana namjena E3 budući da eksploatacijsko polje Okoli ne zahvaća područje unutar Grada Popovače
- Korekcija alternativne trase (trasa u istraživanju) brze ceste Popovača - Sisak

LIST 3.1. PROMET

- Korekcija alternativne trase (trasa u istraživanju) brze ceste Popovača – Sisak, sukladno podacima dobivenim od Hrvatskih cesta,
- Dodana oznaka benzinske postaje i novog odmorišta uz autocestu A3 na lokaciji Ciglenice sjever

LIST 3.3. PROIZVODNJA I CIJEVNI TRANSPORT PLINA I NAFTE

- Korekcija vodova plinovoda i naftovoda sukladno dostavljenim podacima od INA d.d.
- Dopuna opisa vodova sukladno dostavljenim podacima od INA d.d.
- Korekcija granica eksploatacijskih polja sukladno podacima dobivenim od INA d.d.

LIST 4A. UVJETI KORIŠTENJA I ZAŠTITE PROSTORA

- Korekcija granica eksploatacijskih polja sukladno podacima dobivenim od INA d.d.
- Ucrtana granica zaštićenih područja ekološke mreže (ispravak greške – nije bilo ucrtano)
- Pročišćen i presložen opis zaštićenih područja u tumaču znakova (odvojena su područja koja se štite po posebnim propisima od područja koja se štite mjerama plana)

LIST 4B. UVJETI KORIŠTENJA I ZAŠTITE PROSTORA

- Ucrtane granice obveznih UPU-a Palovina te UPU Ciglenice sjever i Ciglenice jug

LIST 5. GRAĐEVINSKA PODRUČJA NASELJA

- Proširenja građevinskog područja sukladno prihvaćenim zahtjevima.

Ukupno je ovim izmjenama i dopunama građevinsko područje izmijenjeno:

- Građevinsko područje **naselja G. Gračenica** prošireno za 0,3306 ha g.p. naselja i 0,1530 ha g.p. naselja namjene M3
- Građevinsko područje **naselja Podbrđe** prošireno za 0,4457 ha g.p. naselja namjene M3
- Građevinsko područje **naselja D. Vlahinička** prošireno za 0,2661 ha g.p. naselja
- Građevinsko područje **naselja Popovača** prošireno za 1,1716 ha g.p. naselja i 0,2030 ha g.p. naselja namjene M3

- **Izdvojeno građevinsko područje izvan naselja** prošireno je za 32,02 ha turističke namjene u naselju Osekovo (turistički punkt Ciglenice sjever – 8,02 ha te turistički punkt Ciglenice jug – 24,05 ha).

Tablica 3: Iskaz građevinskih područja po naseljima u VII ID PPUG Popovača:

NASELJE	GRAĐEVINSKO PODRUČJE NASELJA				UKUPNO
	IZGRAĐENO	NEIZGRAĐENO UREĐENO	NEIZGRAĐENO NEUREĐENO	IZDVOJENO G.P. NAMJENE M3	
	HA	HA	HA	HA	
Ciglenica	29,79	8,59	0,00	0,00	38,38
Donja Gračenica	76,96	14,69	0,00	0,00	91,65
Donja Jelenska	16,82	6,39	0,00	0,00	23,21
Donja Vlahinička	53,35	18,20	0,00	0,00	71,55
Gornja Gračenica	97,67	43,99	0,00	1,97	143,63
Gornja Jelenska	77,99	43,57	0,00	15,29	136,85
Moslavačka Slatina	16,21	5,12	0,00	0,00	21,33
Osekovo	108,86	24,73	0,00	0,00	133,59
Podbrđe	14,28	4,48	0,00	2,87	21,63
Popovača	314,75	29,97	167,06	0,29	512,07
Potok	82,74	25,08	0,00	0,00	107,82
Stružec	75,23	22,34	0,00	0,00	97,57
Voloder	220,98	65,52	9,41	15,94	311,85
UKUPNO:	1185,63	312,67	176,47	36,36	1711,13

Tablica 4: Iskaz izdvojenih građevinskih područja izvan naselja u VII ID PPUG Popovača:

Oznaka i naziv zone	Naselje i namjena	Površina zone (ha)	Stanje zone	Izgrađenost zone (%)
I1 – Mišička	Naselje Potok Namjena I1, I2, K1, K2, K3	93,28	Postojeća i planirana	11,51 ha (12,34%)
I1 - Lipovica	Naselje D. Vlahinička Namjena I1	18,27	Postojeća	18,27 ha (100%)
K – Lipovica	Naselje D. Vlahinička Namjena I2, K1, K2	4,11	Planirana	0
K2 – Kozarec	Potok Namjena I2	3,54	Postojeća	3,54 (100%)
I/K – D. Jelenska	Naselje D. Jelenska Namjena I2, K1, K2	3,66	Planirana	0
I1 – Stručec	Naselje Stručec (disperzirano) Namjena I1	26,92	Postojeća	26,92 (100%)
K – Stručec 1	Naselje Stručec Namjena K1, K2	10,79	Postojeća i planirana	3,18 (29,47%)
K – Stručec 2	Naselje Stručec Namjena K1, K2	33,25	Postojeća, planirana za rekonstrukciju	33,25 (100%)
K2 – Stari hrastovi	Naselje Popovača Namjena K2	0,76	Postojeća	0,76 (100%)
K3 – Ravnik	Naselje Popovača Namjena K3	0,85	Postojeća	0,85 (100%)
I2 – Gornja Jelenska	Naselje G. Jelenska Namjena I2	2,45	Postojeća	2,45 (100%)
I1 – G. Gračenica	Naselje G. Gračenica Namjena I1	20,50	Postojeća	20,50 (100 %)
I1 – Ciglenica	Naselje Ciglenica Namjena I1	1,59	Postojeća	1,59 (100 %)
T1 – G. Jelenska – Kamenica	Naselje G. Jelenska Namjena T1	5,71	Postojeća i planirana	0,79 (13,83%)
T5 – G. Jelenska (G. Paklenica)– ostalo	Naselje G. Jelenska Namjena T5	1,29	Planirana	0
T5 – G. Jelenska (G. Paklenica)– ostalo	Naselje G. Jelenska Namjena T5	1,29	Planirana	0
T5 – G. Jelenska (Tičarica) – ostalo	Naselje G. Jelenska Namjena T5	1,36	Planirana	0
T3 – Osekovo – auto kamp	Naselje Osekovo Namjena T3	1,43	Planirano	0
T3 / T7 – Osekovo eko kamp i info-centar	Naselje Osekovo Namjena T3/T7	3,91	Planirano	0
T4 – Stari hrastovi	Naselje Popovača Namjena T4	3,63	Postojeće i planirano	2,12 (58,40 %)
TP – Ciglenica sjever	Naselje Osekovo Namjena TP	8,02	Planirano	0
TP – Ciglenica jug	Naselje Osekovo Namjena TP	24,05	Planirano	0
UKUPNO		270,66		125,73 (46,45%)

4. PREGLED IZMJENA U TEKSTUALNOM DIJELU PLANA

Članak 9: Usklađenje naziva željezničke pruge s Odlukom o razvrstavanju željezničkih pruga (zahtjev Hrvatskih željeznica)

Članak 10: Usklađenje naziva željezničke pruge s Odlukom o razvrstavanju željezničkih pruga (zahtjev Hrvatskih željeznica)

Članak 42: Nadopuna popisa površina za ugostiteljsko-turističku namjenu planiranim turističkim punktovima na lokaciji Ciglenice

Članak 46: Jezična (terminološka) korekcija kako bi jasnije bile definirane gospodarske građevine namijenjene poljoprivrednoj proizvodnji

Članci 49. i 50: Terminološka korekcija građevina namijenjenih poljoprivrednoj proizvodnji. Nadopuna uvjeta za izgradnju građevina namijenjenih poljoprivrednoj proizvodnji – pojašnjenje tipova zgrada koje se mogu graditi u sklopu kompleksa. Usklađenje uvjeta za izgradnju s uvjetima iz županijskog prostornog plana. Nadopuna uvjeta za izgradnju navedenih građevina.

Članak 61c: Dodani uvjeti za izgradnju u predjelu turističkih punktova Ciglenica sjever i Ciglenica jug.

Članak 66: Usklađenje naziva željezničke pruge s Odlukom o razvrstavanju željezničkih pruga (zahtjev Hrvatskih željeznica)

Članak 83: Korekcija podataka o nazivima i profilima plinovoda i naftovoda prema podacima dobivenim od INA d.d.. Korekcija uvjeta gradnje u zonama građevina i vodova za transport nafte i plina.

Članak 84a.: Korekcija naziva nadležnog ministarstva prema posebnim propisima.

Članak 88d: Korekcija naziva posebnog propisa.

Članak 96j: Dopuna mjera zaštite od požara i eksplozija prema dostavljenim zahtjevima MUP-a

Članak 102: Dopuna popisa obveznih UPU-a

Članak 102a: Dopuna smjernica za izradu urbanističkih planova uređenja (dopunjeno smjericama za UPU Palovina te UPU Ciglenice sjever i Ciglenice jug.

GRAD POPOVAČA
VII. IZMJENE I DOPUNE
PROSTORNOG PLANA UREĐENJA
GRADA POPOVAČE

KNJIGA **2**

OBVEZNI PRILOZI

II.2.

POPIS PROPISA KOJI SU POŠTIVANI U IZRADI PLANA

LITERATURA I IZVORI

- Prostorni plan Sisačko-moslavačke županije (Izmjene i dopune, JU Zavod za prostorno uređenje Sisačko-moslavačke županije, rujan 2010.)
- Strategija prostornog uređenja Republike Hrvatske, Zavod za prostorno planiranje Ministarstva prostornog uređenja, graditeljstva i stanovanja Republike Hrvatske, Zagreb, srpanj 1997, izmjene i dopune 2013.
- Program prostornog uređenja Republike Hrvatske, Zavod za prostorno planiranje Ministarstva prostornog uređenja, graditeljstva i stanovanja Republike Hrvatske, Zagreb, svibanj 1999, izmjene i dopune 2013.
- Prostorni plan Parka prirode Lonjsko polje (NN 37/10).
- Uredba o proglašenju Regionalnog parka "Moslavačka gora" (NN 68/11)
- Stručna podloga za proglašenje regionalnog parka Moslavačka gora, Državni zavod za zaštitu prirode, Zagreb, srpanj 2010.
- Površine županija, gradova i općina u Republici Hrvatskoj, Državna geodetska uprava, Zagreb, 2002.
- Agronomski glasnik, Hrvatsko agronomsko društvo Zagreb, Zagreb, svibanj-lipanj, 1995.
- Biološka i krajobrazna raznolikost Hrvatske, Državna uprava za zaštitu prirode i okoliša, Zagreb, prosinac, 1999.
- Ostali podaci raznih državnih institucija na razini države, županije i grada.

ZAKONI I PROPISI

Zakon o prostornom uređenju (NN 153/13)

Zakon o gradnji (NN 153/13/09)

Pravilnik o sadržaju, mjerilima kartografskih prikaza, obveznim prostornim pokazateljima i standardu elaborata prostornih planova (NN 106/98., 39/04., 45/04., 163/04., 148/10. 9/11.)

Zakon o područjima županija, gradova i općina u Republici Hrvatskoj (NN 125/06, 86/06 i 16/07, 46/10, 145/10, 37/13, 44/13, 45/13)

Zakon o zaštiti i očuvanju kulturnih dobara (NN 69/99, 151/03, 157/03, 87/09, 88/10, 61/11, 25/12, 136/12, 157/13, 152/14)

Zakon o zaštiti prirode (NN 80/13)

Zakon o zaštiti okoliša (NN 80/13, 153/13, 78/15)

Zakon o poljoprivrednom zemljištu (NN 39/13)

Zakon o zaštiti od buke (NN 30/09, 55/13, 153/13)

Zakon o zaštiti zraka (NN 130/11, 47/14)

Zakon o šumama (NN 140/05, 82/06, 129/08 i 80/10, 124/10, 25/12, 18/13)

Zakon o šumskom reprodukcijском materijalu (NN 75/09, 61/11, 56/13, 14/14)

Zakon o lovstvu (NN 140/05 i 75/09, 14/14)

Zakon o održivom gospodarenju otpadom (NN 94/13)

Zakon o vodama (NN 107/95, 150/05, 130/11, 56/13, 14/14)

Zakon o cestama (NN 84/11, 22/13, 54/13, 148/13, 92/14)

Zakon o sigurnosti prometa na cestama (NN 67/08, 48/10, 74/11, 80/13, 158/13, 92/14, 64/15)

- Zakon o elektroničkim komunikacijama (NN 73/08, 90/11, 133/12, 80/13, 71/14)
- Zakon o obrani (NN 73/13)
- Zakon o sustavu civilne zaštite (NN 82/15)
- Zakon o zaštiti od požara (NN 92/10)
- Zakon o policiji (NN 34/11, 130/12, 33/15)
- Zakon o policijskim poslovima i ovlastima (NN 76/09, 92/14)
- Pravilnik o utvrđivanju zona sanitarne zaštite izvorišta (NN 66/11, 47/13)
- Pravilnik o graničnim vrijednostima emisija otpadnih voda (NN 87/10, 80/13)
- Pravilnik o osiguranju pristupačnosti građevina osobama s invaliditetom i smanjene pokretljivosti (NN 78/13)
- Pravilnik o najvišim dopuštenim razinama buke u sredini u kojoj ljudi rade i borave (NN 145/04)
- Pravilnik o gospodarenju otpadom (NN 23/14, 51/14, 121/15)
- Plan intervencija u zaštiti okoliša (NN 82/99, 86/99, 12/01)
- Pravilnik o kriterijima za određivanje gradova i naseljenih mjesta u kojima se moraju graditi skloništa i dr. objekti za zaštitu (NN 2/91, 74/73)
- Pravilnik o metodologiji za izradu procjena ugroženosti i planova zaštite i spašavanja (NN 30/14, 67/14)
- Pravilnik o postupku uzbunjivanja stanovništva (NN 47/06, 110/11, 10/15)
- Pravilnik o uvjetima za vatrogasne pristupe (NN 35/94, 55/94, 142/03)
- Pravilnik o hidrantskoj mreži za gašenje požara (NN 8/06)
- Pravilnik o sadržaju plana zaštite od požara i tehnoloških eksplozija (NN 35/94, ispr.55/94)
- Pravilnika o građevinama za koje nije potrebno ishoditi posebne uvjete građenja glede zaštite od požara (NN 25/94)
- Pravilnik o izradi procjene ugroženosti od požara i tehnološke eksplozije (NN 35/94, 110/05, 28/10)
- Pravilnik o uređivanju šuma (NN 111/06, 141/08)
- Pravilnik o zaštiti šuma od požara (NN 33/14)
- Pravilnik o zaštitnim i sigurnosnim zonama vojnih objekata (NN 175/03)
- Pravilnik o tehničkim uvjetima i normativima za siguran transport tekućih i plinovitih ugljikovodika magistralnim naftovodima i plinovodima te naftovodima i plinovodima za međunarodni transport (Sl. list br. 26/85)
- Odluka o razvrstavanju javnih cesta (NN 66/13, 13/14)
- Odluku o razvrstavanju željezničkih pruga (NN 3/14)
- Uredba o ekološkoj mreži (NN 124/13, 105/15)
- Uredbu o procjeni utjecaja zahvata na okoliš (NN 61/14)
- Uredba o graničnim vrijednostima emisija onečišćujućih tvari u zrak iz nepokretnih izvora (NN 117/12, 90/14)
- Uredba o unutarnjem ustrojstvu Državne uprave za zaštitu i spašavanje (NN 43/12)
- Uredba o klasifikaciji voda (NN 77/98, 137/08)
- Uredba o načinu i kriterijima za davanje u zakup šumskog zemljišta u vlasništvu Republike Hrvatske (NN 108/06 i 73/09)
- Uredba o postupku i mjerilima za osnivanje služnosti u šumi ili na šumskom zemljištu u vlasništvu Republike Hrvatske u svrhu izgradnje vodovoda, kanalizacije, plinovoda, električnih vodova (NN 108/06)
- Uredba o postupku i mjerilima za osnivanje služnosti u šumi ili na šumskom zemljištu u

vlasništvu Republike Hrvatske radi podizanja višegodišnjih nasada (NN 121/08)

Uredba o postupku i mjerilima za osnivanje prava služnosti u šumi ili na šumskom zemljištu u vlasništvu Republike Hrvatske u svrhu obavljanja turističke djelatnosti (NN 69/07)

Uredba o postupku i mjerilima za osnivanje služnosti u šumi i/ili na šumskom zemljištu u vlasništvu Republike Hrvatske u svrhu eksploatacije mineralnih sirovina (NN 133/07, 9/11)

Nacionalna šumarska politika i strategija (NN 120/03)

GRAD POPOVAČA
VII. IZMJENE I DOPUNE
PROSTORNOG PLANA UREĐENJA
GRADA POPOVAČE

KNJIGA **2**

OBVEZNI PRILOZI

II.3.

ZAHTJEVI JAVNOPRAVNIH TIJELA



**JAVNA USTANOVA
ZAVOD ZA PROSTORNO UREĐENJE
SISAČKO-MOSLAVAČKE ŽUPANIJE**

**Trg bana J. Jelačića 6
44 000 Sisak, p.p. 90
tel. 044/ 521-008 fax. 044/ 523-223**

Klasa: 023-01/15-01/01
Urbroj: 2176-117-15-59
Sisak, 23.7.2015.

**SISAČKO-MOSLAVAČKA ŽUPANIJA
GRAD POPOVAČA
UPRAVNI ODJEL ZA KOMUNALNI SUSTAV I PROSTORNO PLANIRANJE**

Priljeno: 27.7.2015.		
Klasifikacijska oznaka	Org. jed.	
363-01/15-01/76		
Službeni broj	Pril.	Vrij.
2176/01-15-2		

**GRAD POPOVAČA
UPRAVNI ODJEL ZA KOMUNALNI
SUSTAV I PROSTORNO PLANIRANJE
TRG GROFOVA ERDÖDYJA 5
44 317 POPOVAČA**

**Predmet: Eksploatacijska polja ugljikovodika
- mišljenje, dostavlja, se**

Na temelju vašeg upita (dopis klasa: 363-01/15-01/76 urbroj: 2176/16-01-15-2 od 15.7.2015.g.) dajemo sljedeće

M I Š L J E N J E

da je zahtjev poduzeća „Ina - Industrija nafte“ d.d. za usklađenjem granica eksploatacijskih polja ugljikovodika (Voloder, Stružec i Mramor Brdo), temeljem Rješenja Ministarstva gospodarstva o utvrđivanju eksploatacijskih polja ugljikovodika koje ste nam dostavili u prilogu, u skladu sa Prostornim planom Sisačko-moslavačke županije („Službeni glasnik Sisačko-moslavačke županije“ br. 04/01 i 12/10).

S poštovanjem,

VŠ



RAVNATELJICA

Vesna Stajčić

Dostaviti:
1. Naslov
2. Pismohrana, ovdje



**JAVNA USTANOVA
ZAVOD ZA PROSTORNO UREĐENJE
SISAČKO-MOSLAVAČKE ŽUPANIJE**
Trg bana J. Jelačića 6, 44 000 Sisak
tel. 044/ 521- 008; fax. 044/ 523-223

SISAČKO-MOSLAVAČKA ŽUPANIJA GRAD POPOVAČA UPRAVNI ODJEL ZA KOMUNALNI SUSTAV I PROSTORNO PLANIRANJE		
Primljeno:	12.8.2015.	
Klasifikacijska/oznaka	363-01/15-01/76	Org. jed.
Unidžbeni broj	2176/01-15-7	Pril. Vrij.

Klasa: 023-01/15-01/01
Urbroj: 2176-117-15-63
Sisak, 10.08.2015.

GRAD POPOVAČA
Upravni odjel za prostorno
uređenje i komunalni sustav
Trg grofova Erdödyja 5
44317 Popovača

Predmet: VII. Izmjene i dopune Prostornog plana uređenja Grada Popovača

Veza: Vaš dopis Klasa:361-01/15-01/76, Ur.broj: 2176/16-01-15-1 od 31.07.2015.

Temeljem vašeg zahtjeva, sukladno članku 90. Zakona o prostornom uređenju (NN br. 153/13) obavještavamo vas da VII. Izmjene i dopune Prostornog plana uređenja Grada Popovača trebaju biti izrađene u skladu sa Prostornim planom Sisačko-moslavačke županije (Službeni glasnik Sisačko – moslavačke županije br. 4/01. i 12/10.).

Sve grafičke prikaze potrebno je izraditi u službenom položajnom referentnom koordinatnom sustavu Republike Hrvatske HTRS96/MT.

Po donošenju VII. Izmjena i dopuna Prostornog plana uređenja Grada Popovača potrebno je iste (sukladno člancima 112. i 113. Zakona o prostornom uređenju) dostaviti Zavodu za prostorno uređenje Sisačko-moslavačke županije u elektroničkom i analognom obliku.

Za suradnju tijekom izrade VII. Izmjena i dopuna Prostornog plana uređenja Grada Popovača stojimo na raspolaganju.

Srdačan pozdrav,

mm

Dostaviti:
1. Naslov
2. Pismohrana, ovdje





**JAVNA USTANOVA
ZAVOD ZA PROSTORNO UREĐENJE
SISAČKO-MOSLAVAČKE ŽUPANIJE
Trg bana J. Jelačića 6, 44 000 Sisak
tel. 044/ 521- 008; fax. 044/ 523-223**

Klasa: 350-02/15-02/04
Urbroj: 2176-117-03-15-06
Sisak, 11.11.2015.

**GRAD POPOVAČA
Upravni odjel za prostorno
uređenje i komunalni sustav
Trg grofova Erdödyja 5
44317 Popovača**

**Predmet: Ciljane VII. Izmjene i dopune PPUG Popovača
- zahtjevi, dostavljaju se**

Veza: Vaš dopis Klasa:361-01/15-01/76, Ur.broj: 2176/16-01-15-5 od 04 .11.2015.

Poštovani,

temeljem vašeg zahtjeva, broj gornji, a sukladno članku 90. Zakona o prostornom uređenju (NN br. 153/13) dostavljamo zahtjeve kako slijedi:

- ciljane VII. Izmjene i dopune PPUG Popovača trebaju biti izrađene u skladu sa Prostornim planom Sisačko-moslavačke županije (Službeni glasnik Sisačko–moslavačke županije br. 4/01. i 12/10.)
- ciljane VII. Izmjene i dopune PPUG Popovača trebaju biti izrađene u skladu sa PP Parka prirode Lonjsko polje (NN br.37/10)
- ciljane VII. Izmjene i dopune PPUG Popovača trebaju biti izrađene u skladu sa Uredbom o informacijskom sustavu prostornog uređenja (NN br.115/15) pri čemu je potrebno naročito obratiti pozornost na članke: 9, 12, 14 ,22, 23, 24, 25, 26 i 29 navedene Uredbe
- sve grafičke prikaze potrebno je izraditi u službenom položajnom referentnom koordinatnom sustavu Republike Hrvatske HTRS96/MT.
- po donošenju ciljanih VII. Izmjena i dopuna PPUG Popovača potrebno je iste (sukladno člancima 112. i 113. Zakona o prostornom uređenju) dostaviti Zavodu za prostorno uređenje Sisačko-moslavačke županije u elektroničkom (dwg formatu) i analognom obliku.

Za suradnju tijekom cjelokupnog postupka izrade predmetnog plana stojimo na raspolaganju.

S poštovanjem,

IT

Dostaviti:

1. Naslov
2. Pismohrana, ovdje





REPUBLIKA HRVATSKA
MINISTARSTVO UNUTARNJIH POSLOVA
POLICIJSKA UPRAVA SISACKO – MOSLAVAČKA
SLUŽBA UPRAVNIH I INSPEKCIJSKIH POSLOVA
Inspektorat unutarnjih poslova

Broj: 511-10-06-03-2717/2-15 3/2
Sisak, 07.08.2015. godine.

SISAČKO-MOSLAVAČKA ŽUPANIJA GRAD POPOVAČA	
UPRAVNI ODJEL ZA KOMUNALNI SUSTAV I PROSTORNO PLANIRANJE	
Dani: 10. 8. 2015.	
Broj: 363-01/15-01/16	Org. jed.
Un. broj: 511-15-4	Pril. Vrij.

GRAD POPOVAČA
Upravni odjel za prostorno planiranje
i komunalni sustav

Predmet: ciljane VII. Izmjene i dopune PPU Grada Popovače
- podaci, dostavljaju se -

U skladu sa člankom 23. Zakona o zaštiti od požara ("Narodne novine" broj 92/10.), dostavljamo Vam sljedeće podatke iz područja zaštite od požara i eksplozija za izradu ciljanih VII. Izmjena i dopuna PPU Grada Popovače, koje je potrebno ugraditi u tekstualni dio Plana:

1. Prilikom izrade predmetnog plana obvezno koristiti odredbe važećih propisa kojima se regulira projektiranje i izgradnja vatrogasnih pristupa i hidrantske mreže za gašenje požara.
2. U svrhu sprečavanja širenja vatre i dima unutar građevina, sprečavanje širenja požara na susjedne građevine, omogućavanja sigurne evakuacije osoba iz građevina te zaštite spašavatelja, građevine je potrebno projektirati prema odredbama važećih propisa kojima se regulira otpornost na požar i drugim zahtjevima koje građevine moraju zadovoljiti u slučaju požara.
3. Tehničke uvjete i normative za siguran transport tekućih i plinovitih ugljikovodika magistralnim plinovodima te plinovodima za međunarodni transport, kao i tehničke uvjete i normative za mjere zaštite ljudi i imovine i zaštite plinovoda te postrojenja i uređaja koji su njihovim sastavnim dijelom projektirati prema odredbama važećih propisa kojima se regulira problematika sigurnog transporta tekućih i plinovitih ugljikovodika magistralnim naftovodima i plinovodima, te naftovodima i plinovodima za međunarodni transport.
4. Prostori i građevine za skladištenje, držanje i promet zapaljivih tekućina i plinova moraju se projektirati sukladno važećim propisima, tehničkim normativima i normama, a iznimno, kao i u slučajevima nedostatka hrvatskih propisa mogu se primijeniti strani propisi, tehnička pravila ili primijenjene znanstvene spoznaje, uz prethodno odobrenje Ministarstva unutarnjih poslova.
5. Plinske kotlovnice projektirati i izvoditi sukladno odredbama važećih propisa kojima se regulira projektiranje i izgradnja plinskih kotlovnica.
6. Prilikom određivanja mjesta gdje će se proizvoditi, skladištiti ili koristiti eksplozivne tvari na odgovarajući način, glede sigurnosnih udaljenosti primijeniti odredbe važećih propisa kojima se regulira problematika eksplozivnih tvari.

7. U slučaju određivanja mjesta za poslovne prostore za proizvodnju oružja, promet oružja i streljiva te popravljnje i prepravljnje oružja, na odgovarajući način primijeniti odredbe važećih propisa kojima se reguliraju mjere zaštite od požara poslovnih prostorija za proizvodnju oružja, promet oružja i streljiva te popravljnje i prepravljnje oružja.
8. Ugostiteljske prostore projektirati i izvoditi prema odredbama važećih propisa kojima se regulira zaštita od požara ugostiteljskih objekata.
9. Sustave za dojavu požara projektirati i izvesti prema važećim propisima kojima se regulira projektiranje i izvedba istih.
10. Stabilne sustave za gašenje požara projektirati i izvesti prema važećim propisima i uputama proizvođača.
11. Skladišta je potrebno projektirati i izvesti prema odredbama važećih propisa kojima se regulira zaštita skladišta od požara i eksplozija.
12. Prilikom projektiranja i izvedbe elektroenergetskih postrojenja primijeniti odredbe važećih propisa kojima se regulira zaštita od požara i eksplozija istih.
13. Prilikom projektiranja i izvedbe zahvata u prostoru gdje se predviđa korištenje zapaljivih tekućina i plinova te gdje postoje prostori ugroženi eksplozivnom atmosferom primijeniti odredbe važećih propisa kojima se regulira problematika prostora ugroženih eksplozivnom atmosferom.
14. Za izgradnju, dogradnju i rekonstrukciju građevina određenih posebnim propisom iz područja zaštite od požara potrebno je izraditi elaborat zaštite od požara kao podlogu za projektiranje mjera zaštite od požara u glavnom projektu predmetnog zahvata u prostoru.
15. Za zahvate u prostoru koji su određeni posebnim propisom o gradnji i propisima iz područja zaštite od požara potrebno je od Policijske uprave sisačko – moslavačke ishoditi potvrdu da su u glavnom projektu primijenjene propisane mjere zaštite od požara.
16. Prilikom projektiranja pojedinog zahvata u prostoru primijeniti propise vezane za zaštitu od požara koji su važeći u trenutku izrade projektne dokumentacije.

S poštovanjem!



VOĐITELJ INSPEKTORATA

Ivica Škrilin

Dostaviti:

1. Naslov;
2. Dosje;
3. Pismohrana.



REPUBLIKA HRVATSKA
MINISTARSTVO UNUTARNJIH POSLOVA
POLICIJSKA UPRAVA SISACKO – MOSLAVAČKA
SLUŽBA UPRAVNIH I INSPEKCIJSKIH POSLOVA
Inspektorat unutarnjih poslova
Broj: 511-10-06-03-3840/2-15. 3/6
Sisak, 13.11.2015. godine.

SISAČKO-MOSLAVAČKA ŽUPANIJA
GRAD POPOVAČA

Primljeno:	18.11.2015.	Org. jed.	
363-01/15-a/76			
Judžbeni broj	511-95-17	Pril.	Vrij.

GRAD POPOVAČA
Upravni odjel za prostorno planiranje i
komunalni sustav
Trg grofova Erdodya 5

POPOVAČA

Predmet: VII. izmjena i dopuna PPU Grada Popovača
- zahtjev za izradu prostornog plana, posebni uvjeti, dostavlja se -

Veza: Vaš dopis klasa: 363-01/15-01/76, ur.broj: 2176/16-01-15-5 od dana 04.11.2015. godine (zaprimljen dana 06.11.2015. godine)

U skladu sa člankom 23. Zakona o zaštiti od požara ("Narodne novine" broj 92/10.), dostavljamo vam slijedeće podatke iz područja zaštite od požara i eksplozija za izradu VII. izmjena i dopuna PPU Grada Popovača, koje je potrebno ugraditi u tekstualni dio Plana.

1. Prilikom izrade predmetnog plana obvezno koristiti odredbe važećih propisa kojima se regulira projektiranje i izgradnja vatrogasnih pristupa i hidrantske mreže za gašenje požara.
2. U svrhu sprečavanja širenja vatre i dima unutar građevina, sprečavanje širenja požara na susjedne građevine, omogućavanje sigurne evakuacije osoba iz građevina te zaštite spašavatelja, građevine je potrebno projektirati prema odredbama važećih propisa kojima se regulira otpornosti na požar i drugim zahtjevima koje građevine moraju zadovoljiti u slučaju požara.
3. Tehničke uvjete i normative za siguran transport tekućih i plinovitih ugljikovodika magistralnim plinovodima te plinovodima za međunarodni transport, kao i tehničke uvjete i normative za mjere zaštite ljudi i imovine i zaštite plinovoda te postrojenja i uređaja koji su njihovim sastavnim dijelom projektirati prema odredbama važećih propisa kojima se regulira problematika sigurnog transporta tekućih i plinovitih ugljikovodika magistralnim naftovodima i plinovodima, te naftovodima i plinovodima za međunarodni transport.
4. Prostori i građevine za skladištenje, držanje i promet zapaljivih tekućina i plinova moraju se projektirati sukladno važećim propisima, tehničkim normativima i normama, a iznimno, kao i u slučajevima nedostatka hrvatskih propisa mogu se primijeniti strani propisi, tehnička pravila ili primijenjene znanstvene spoznaje, uz prethodno odobrenje Ministarstva unutarnjih poslova.
5. Plinske kotlovnice projektirati i izvoditi sukladno odredbama važećih propisa kojima se regulira projektiranje i izgradnja plinskih kotlovnica.
6. Prilikom određivanja mjesta gdje će se proizvoditi, skladištiti ili koristiti eksplozivne tvari na odgovarajući način, glede sigurnosnih udaljenosti primijeniti odredbe važećih propisa kojima se regulira problematika eksplozivnih tvari.

7. U slučaju određivanja mjesta za poslovne prostore za proizvodnju oružja, promet oružja i streljiva te popravljnje i prepravljnje oružja, na odgovarajući način primijeniti odredbe važećih propisa kojima se reguliraju mjere zaštite od požara poslovnih prostorija za proizvodnju oružja, promet oružja i streljiva te popravljnje i prepravljnje oružja.
8. Ugostiteljske prostore projektirati i izvoditi prema odredbama važećih propisa kojima se regulira zaštita od požara ugostiteljskih objekata.
9. Sustave za dojavu požara projektirati i izvesti prema važećim propisima kojima se regulira projektiranje i izvedba istih.
10. Stabilne sustave za gašenje požara projektirati i izvesti prema važećim propisima i uputama proizvođača.
11. Skladišta je potrebno projektirati i izvesti prema odredbama važećih propisa kojima se regulira zaštita skladišta od požara i eksplozija.
12. Prilikom projektiranja i izvedbe elektroenergetskih postrojenja primijeniti odredbe važećih propisa kojima se regulira zaštita od požara i eksplozija istih.
13. Prilikom projektiranja i izvedbe zahvata u prostoru gdje se predviđa korištenje zapaljivih tekućina i plinova te gdje postoje prostori ugroženi eksplozivnom atmosferom primijeniti odredbe važećih propisa kojima se regulira problematika prostora ugroženih eksplozivnom atmosferom.
14. Za izgradnju, dogradnju i rekonstrukciju građevina određenih posebnim propisom iz područja zaštite od požara potrebno je izraditi elaborat zaštite od požara kao podlogu za projektiranje mjera zaštite od požara u glavnom projektu predmetnog zahvata u prostoru.
15. Za zahvate u prostoru koji su određeni posebnim propisom o gradnji i propisima iz područja zaštite od požara potrebno je od Policijske uprave sisačko – moslavačke ishoditi potvrdu da su u glavnom projektu primijenjene propisane mjere zaštite od požara.
16. Prilikom projektiranja pojedinog zahvata u prostoru primijeniti propise vezane za zaštitu od požara koji su važeći u trenutku izrade projektne dokumentacije.

S poštovanjem!



VODITELJ INSPEKTORATA

Ivica Skrlin

DOSTAVITI:

- ① Naslov,
2. Dosje-ovdje,
3. Pismohrana-ovdje.



REPUBLIKA HRVATSKA
DRŽAVNA UPRAVA ZA ZAŠTITU I SPAŠAVANJE
PODRUČNI URED ZA ZAŠTITU I SPAŠAVANJE
SISAK

KLASA: 350-02/1-01/03
URBROJ: 543-13-01-15-2
Sisak, 06. kolovoz 2015.

SISAČKO-MOSLAVAČKA ŽUPANIJA
GRAD POPOVAČA
UPRAVNI ODJEL ZA KOMUNALNI SUSTAV I PROSTORNO PLANIRANJE

Primljeno:	10. 8. 2015.	Org. jed.	
Klasifikacijska oznaka	363-01/15-01/76		
Urudžbeni broj	543-15-5	Pril.	Vrij.

GRAD POPOVAČA
Upravni odjel za prostorno planiranje
i komunalni sustav
Trg Grofa Erdodyja 5
44317 POPOVAČA

PREDMET: Podaci, planske smjernice i propisani dokumenti za izradu ciljanih VII. Izmjena i dopuna Prostornog plana uređenja Grada Popovače -dostavljaju se,

Veza: vaš dopis KLASA: 361-01/15-01/76, URBROJ:2176/16-01-15-1, od 31.07.2015. godine

Pri izradi ciljanih VII. Izmjena i dopuna Prostornog plana uređenja Grada Popovače, potrebno je uvrstiti podatke iz područja zaštite i spašavanja:

- sukladno Zakonu o sustavu civilne zaštite (N.N. broj: 82/15),
- Uzbunjivanje - sukladno Pravilniku o postupku uzbunjivanja stanovništva (N.N. broj: 47/06),

S poštovanjem,



PROCJELNIK
Zeljko Erpić, prof.

Dostaviti:
Naslovu -preporučeno
Pismohrani - ovdje



REPUBLIKA HRVATSKA
DRŽAVNA UPRAVA ZA ZAŠTITU I SPAŠAVANJE
PODRUČNI URED ZA ZAŠTITU I SPAŠAVANJE
SISAK

SISAČKO-MOSLAVAČKA ŽUPANIJA
GRAD POPOVAČA
UPRAVNI ODJEL ZA KOMUNALNI SUSTAV I PROSTORNO PLANIRANJE

Primljeno:	12.11.2015.
Klasifikacijska oznaka	Org. jed.
363-01/15-01/26	
broj	Prih. Vrij.
543-15-14	

KLASA: 350-02/1501/03
URBROJ: 543-13-01-15-4
Sisak, 9. studeni 2015.

GRAD POPOVAČA
Upravni odjel za prostorno planiranje
i komunalni sustav
Trg Grofa Erdodyja 5
44317 POPOVAČA

PREDMET: Podaci, planske smjernice i propisani dokumenti za izradu ciljanih VII. Izmjena i dopuna Prostornog plana uređenja Grada Popovače -dostavljaju se,

Veza: vaš dopis KLASA: 361-01/15-01/76, URBROJ:2176/16-01-15-5, od 04.11.2015. godine

U svezi izrade ciljanih VII. Izmjena i dopuna Prostornog plana uređenja Grada Popovače, potrebno je uvrstiti podatke iz područja zaštite i spašavanja koje smo naveli u prethodnom dopisu : KLASA:350-02/1-01/03, URBROJ: 543-13-01-15-2, od 06. kolovoza 2015. godine.

S poštovanjem,



PROČELNIK

Željko Prpić, prof.

Dostaviti:
Naslovu -preporučeno
Pismohrani - ovdje



REPUBLIKA HRVATSKA
MINISTARSTVO POLJOPRIVREDE

10000 Zagreb, Planinska 2A

Uprava šumarstva, lovstva
i drvne industrije
KLASA: 350-02/15-01/633
URBROJ: 525-11/1499-15-2
Zagreb, 6. kolovoza 2015. godine



SISAČKO-MOSLAVAČKA ŽUPANIJA
GRAD POPOVAČA
UPRAVNI ODJEL ZA KOMUNALNI SUSTAV I PROSTORNO PLANIRANJE

Primljeno:	12.8.2015		
Klasifikacijska/ozr:aka	363-01/15-01/76	Org. jed.	
Urudžbeni broj	525-15-0	Pril.	Vrij.

SISAČKO-MOSLAVAČKA ŽUPANIJA
GRAD POPOVAČA
Upravni odjel za prostorno planiranje
i komunalni sustav

PREDMET: VII. Izmjena i dopuna Prostornog plana uređenja Grada Popovača
- *smjernice, dostavljaju se*

Veza: KLASA: 361-01/15-01/76
URBROJ: 2176/16-01-15-1
Popovača, 31. srpnja 2015.

U svezi gore navedenog predmeta ovo Ministarstvo daje planske smjernice kako slijedi:

Šume i šumska zemljišta dobra su od interesa za Republiku Hrvatsku i ispunjavaju gospodarsku, ekološku i društvenu funkciju te imaju znatan utjecaj na kakvoću života stoga je nužno održivo gospodarenje i racionalno korištenje šumskih resursa u suradnji sa svim zainteresiranim stranama (Hrvatske šume d.o.o. i dr.) te je od nacionalnog interesa da sve zainteresirane strane i korisnici zemljišta budu odgovarajuće zastupljeni za vrijeme trajanja procesa prostornog planiranja.

U izradi dokumenata prostornog uređenja koje donosi jedinica lokalne i područne (regionalne) samouprave sudjeluje i Ured državne uprave u županiji, odnosno upravno tijelo Grada Zagreba nadležno za poslove šumarstva. (Zakon o šumama „Narodne novine“, broj 140/05, 82/06, 129/08, 80/10, 124/10, 25/12, 68/12, 148/13 i 94/14.).

Prilikom izrade prostorno planske dokumentacije potrebno je pri planiranju građevinskog područja (građevinskog područja naselja, izdvojenog dijela građevinskog područja naselja i izdvojenog građevinskog područja izvan naselja) te planiranju gradnje izvan građevinskog područja uvažavati sljedeće smjernice:

1. Uvažiti relevantne podatke i preporuke nadležne Uprave šuma Podružnice, te napraviti **tablični prikaz površina šuma i šumskog zemljišta** koje se nalaze u obuhvatu ovih Izmjena i dopuna te iz kojeg će biti vidljivo smanjenje odnosno povećanje površina osnovne namjene – šuma i šumskog zemljišta planirano ovim Izmjenama i dopunama.

2. Dokumentom prostornog uređenja maksimalno štititi obraslo šumsko zemljište te zahvate planirati na neobraslom šumskom zemljištu (npr. kamenjara) i zemljištu obraslom početnim ili degradacijskim razvojnim stadijima šumskih sastojina (garizi, šibljaci).

3. Pri planiranju zahvata izbjegavati sastojine gospodarskih jednodobnih šuma (uredajni razredi hrasta lužnjaka 140 godina, hrasta kitnjaka 120 godina, obične bukve 100 godina), sastojine koje su u fazi oplodne sječe, sastojine I i II dobnog razreda, sastojine u kojima je Osnovom ili Programom propisana sanacija ili konverzija.

Ukoliko se u gore navedenim sastojinama ipak planira, nastojati da se zahvati izvode u dijelovima površina navedenih sastojina koji su lošije kvalitete, slabijeg zdravstvenog stanja, smanjenog obrasta, sastojine lošijeg i smanjenog prirasta (manjeg od 2%), sastojine slabije drvene zalihe (manje od 300 m³/ha)

4. Prilikom planiranja zahvata izbjegavati usitnjavanje površina obraslih šumom na manje od 1000 m² u svrhu očuvanja stabilnosti i bioraznolikosti šumskog ekosustava.

5. U sastojinama zaštitnih šuma koje služe za zaštitu zemljišta, voda, naselja, objekata i druge imovine, dokumentom prostornog uređenja izbjegavati planiranje onih zahvata koji bi ugrozili njihovu zaštitnu ulogu.

6. Kod izrade prostorno planske dokumentacije, u cilju očuvanja stabilnosti šumskog ekosustava, nova eksploatacijska polja planirati vrednujući kriterije iz Uredbe o postupku i mjerilima za osnivanje prava služnosti na šumi i/ili šumskom zemljištu u vlasništvu Republike Hrvatske u svrhu eksploatacije mineralnih sirovina.

7. Pri prostornom planiranju izvršiti valorizaciju staništa divljih životinja kroz formirana lovišta na tom području na način da se infrastrukturnim i vodnogospodarskim sustavima ne ugrozi slobodna migracija divljači karakteristične za to područje, ne umanjiti bonitet lovišta smanjivanjem površina lovišta ispod 1000 ha na kontinentu i 500 ha na otocima, ili više od 20% površine lovišta ili lovno produktivne površine.

Gore navedene smjernice i upute temelje se na načelu održivog razvoja, potrajnog gospodarenja, očuvanja stabilnosti šumskog ekosustava, ekološke prihvatljivosti i socijalne odgovornosti te im je cilj pomoći u integralnom pristupu kod prostornog planiranja i racionalnog korištenja šuma i šumskog zemljišta.



U privitku: Legislativa

DOSTAVITI:

1. Naslovu,
2. Pismohrana.

Zakoni:

- Zakon o šumama (NN 140/05, 82/06, 129/08, 80/10, 124/10, 25/12, 68/12, 148/13 i 94/14),
- Zakon o šumskom reprodukcijском materijalu (NN 75/09, 61/11, 56/13 i 14/14)
- Zakon o priznavanju svojti šumskog drveća i grmlja (NN 113/03 i 33/05)
- Zakon o lovstvu (NN 140/05, 75/09 i 14/14)

Uredbe:

- Uredba o načinu i kriterijima za davanje u zakup šumskog zemljišta u vlasništvu Republike Hrvatske (NN 76/14)
- Uredba o postupku i mjerilima za osnivanje služnosti u šumi ili na šumskom zemljištu u vlasništvu Republike Hrvatske u svrhu izgradnje vodovoda, kanalizacije, plinovoda, električnih vodova (NN 108/06)
- Uredba o postupku i mjerilima za osnivanje prava služnosti u šumi ili na šumskom zemljištu u vlasništvu Republike Hrvatske, u svrhu obavljanja turističke djelatnosti (NN 69/07)
- Uredba o postupku i mjerilima za osnivanje prava služnosti na šumi i/ili šumskom zemljištu u vlasništvu Republike Hrvatske u svrhu eksploatacije mineralnih sirovina (NN 133/07 i 9/11)

Pravilnici:

- Pravilnik o uređivanju šuma (NN 111/06 i 141/08)
- Pravilnik o čuvanju šuma (NN 28/15.)
- Pravilnik o sadržaju i načinu provođenja nacionalne inventure šumskih resursa (NN 53/06 i 137/08)
- Pravilnik o postupku za ostvarivanje prava na sredstva iz naknade za korištenje općekorisnih funkcija šuma za izvršene radove u šumama šumoposjednika (NN 22/15.)
- Pravilnik o načinu obračuna, obrascima i rokovima uplate naknade za korištenje općekorisnih funkcija šuma (NN 19/15.)
- Pravilnik o utvrđivanju naknade za prenesena i ograničena prava na šumi i šumskom zemljištu (NN 105/09 i 98/11)
- Pravilnik o zaštiti šuma od požara (NN 33/14)
- Pravilnik o načinu motrenja oštećenosti šumskih ekosustava (NN 76/13 i 122/14)
- Pravilnik o načinu prikupljanja podataka, vođenju registra te uvjetima korištenja podataka o šumskim požarima (NN 75/13 i 150/14)
- Pravilnik o provenijencijama svojti šumskog drveća (NN 147/11, 96/12 i 115/14)
- Pravilnik o uvjetima za priznavanje jednakovaljanosti šumskog reprodukcijского materijala i državama iz kojih se može uvoziti (NN 60/13)
- Pravilnik o zabrani stavljanja na tržište određenog šumskog reprodukcijского materijala (NN 60/13)
- Pravilnik o načinu izrade i sadržaju Programa gospodarenja šumskim sjemenskim objektom u kategoriji "kvalificiran" ili "testiran" (NN 4/11)
- Pravilnik o obliku, sadržaju i načinu vođenja Registra šumskih sjemenskih objekata (NN 4/11)
- Pravilnik o provođenju ocjenjivanja potencijalnih šumskih sjemenskih objekata i stručnog nadzora (NN 4/11)
- Pravilnik o izradi nacionalnog popisa šumskih sjemenskih objekata (NN 60/13)

Ostalo:

- Nacionalna šumarska politika i strategija, („Narodne novine“, broj 120/03)
- Ministarske konferencije o zaštiti šuma u Europi
- Agenda 21, UNCED i druge donijete konvencije i po svim međunarodnim propisima obvezujući akti



REPUBLIKA HRVATSKA
MINISTARSTVO POLJOPRIVREDE

10000 Zagreb, Ul. grada Vukovara 78, P.P. 1034
Telefon: 61 06 111, Telefax: 61 09 201

KLASA: 350-02/15-01/865
URBROJ: 525-07/0375-15-2
Zagreb, 12. studenoga 2015. godine



SISAČKO-MOSLAVAČKA ŽUPANIJA
POPOVAČA

29. 11. 2015.

361-01/15-01/76

525-75-18

SISAČKO-MOSLAVAČKA ŽUPANIJA
GRAD POPOVAČA

Predmet : Poziv za dostavu zahtjeva za izradu VII. Izmjena i dopuna Prostornog plana uređenja Grada Popovače - planske smjernice i propisani dokumenti - dostavljaju se -

Klasa : 361-01/15-01/76
Ur.broj : 2176/16-01-15-5
Popovača, 04. studenoga 2015. godine

Primljeno : 525 - Ministarstvo poljoprivrede: 09. studenoga 2015. godine.

Imajući u vidu, Vaš dopis, dostavljamo Vam - planske smjernice i propisane dokumente, sukladno odredbama članka 90. Zakona o prostornom uređenju (" Narodne novine " , br. 153/2013.).

Zbog značaja poljoprivrednog zemljišta, za život čovjeka i činjenice, da je zemljište neobnovljivo, Ustav Republike Hrvatske odredio ga je kao dobro od interesa za Republiku, posebice ga štiti i njegovo se korištenje može odvijati pod uvjetima i na način propisan Zakonom o poljoprivrednom zemljištu.

Poljoprivredno zemljište je prvi i osnovni uvjet za poljoprivrednu proizvodnju, iz koje čovjek zadovoljava svoju primarnu potrebu za hranom, a preradom raznih poljoprivrednih proizvoda zadovoljava i niz drugih važnih životnih potreba (Zakon o poljoprivredi, Zakon o ekološkoj proizvodnji poljoprivrednih i prehrambenih proizvoda, Zakon o stočarstvu, Zakon o slatkovodnom ribarstvu, Zakon o morskom ribarstvu, Zakon o hrani i dr.).

Iako je Zakonom uređeno iskorištavanje i zaštita poljoprivrednog zemljišta, ipak je smanjenje njegove površine intenzivno, pa i zabrinjavajuće.

Vrlo važna činjenica, u svezi gubitka površine poljoprivrednog zemljišta, je ta, što je riječ o gubitku kvalitetnog obradivog poljoprivrednog zemljišta, a što je dobrim dijelom posljedica negospodarskog odnosa prema njemu, te izbjegavanje izgradnje na težim terenima i neplodnim zemljištima.

Pregledom dostavljene prostorne - planske dokumentacije, tijekom zadnjih godina, utvrđeno je, da se građevinska područja još uvijek proširuju na uređene komplekse obradivih poljoprivrednih površina (u vlasništvu Republike Hrvatske).

Osnovni bi cilj u budućnosti trebao biti - očuvanje, korištenje i uređenje poljoprivrednog zemljišta, prije svega za poljoprivrednu proizvodnju.

To se može postići jedino usklađivanjem svih interesa u prostoru u sklopu društvenih planova, posebice prostornih.

Imajući u vidu, da je korištenje prostora izvan građevinskog područja namjerjeno prioritarno, a dijelom isključivo, poljoprivredi, s težnjom očuvanja što većih i kontinuiranih površina i prirodnih režima - očuvanja ruralnog (seoskog) prostora, koji predstavlja izvor prirodnog (biološkog - okolišnog, poljoprivrednog) te društvenog (socijalnog - tradicijskog, kulturološkog, povijesnog) bogatstva, odnosno nasljeđa kojeg baštinitimo još iz davnih vremena, a trebamo ga brižno održavati i svrsishodno koristiti čuvajući okoliš, kako bi ga skladno razvijali i kako bi bio na koristi sadašnjim i budućim pokoljenjima, ovo Ministarstvo, ne podržava proširenje građevinskog područja na poljoprivredno zemljište P1 i P2 kategorije, osim u slučajevima propisanim u čl. 20. Zakona o poljoprivrednom zemljištu (" Narodne novine ", br. 39/2013. i 48/2015.).

Na temelju odredbi poglavlja IV. Promjena namjene poljoprivrednog zemljišta i naknada, Zakona o poljoprivrednom zemljištu („ Narodne novine “, br. 39/2013. i 48/2015.) i Zakona o prostornom uređenju (" Narodne novine " , br. 153/2013.), te njihovih podzakonskih akata, a imajući pritom u vidu sadržaj, mjerila kartografskih prikaza prostornih planova gdje su obvezni brojevi i grafički prostorni pokazatelji s planskim znakovljem (Poljoprivredne površine ~ P1; P2; P3 i PŠ) ~ Agencija za poljoprivredno zemljište utvrđivati će vrednovanje (bonitiranje) poljoprivrednih zemljišta, samo u postupku izrade prostornih planova, ukoliko ima bitnih promjena u odnosu na postojeće stanje, odnosno pokazatelje na jednom širem području.

Poslove zaštite, korištenja, raspolaganja, prometa i okrupnjavanja poljoprivrednog zemljišta obavlja Agencija kao specijalizirana javna ustanova na temelju odredbi članka 26. i članka 56. Zakona o poljoprivrednom zemljištu (" Narodne novine " , br. 39/2013. i 48/2015.).

Ministarstvo poljoprivrede, temeljem članka 17. stavka 1. Zakona o poljoprivrednom zemljištu (" Narodne novine " , br. 39/2013. i 48/2015.) na prijedlog prostornih planova županije i Grada Zagreba, prostornih planova područja posebnih obilježja, te prostornih planova uređenja općina i grada - daje mišljenje, odnosno suglasnost, te shodno tome - dužni ste - između ostalog - dostaviti ovom Ministarstvu:

1. Kartografske prikaze - novog (prijedlog) građevinskog područja u odnosu na - postojeće - građevinsko područje sa dopunama tabelarnog prikaza tumačenja razlikovnih površina (smanjenje i povećanje) po naseljima i namjenama.

2. Dostaviti podatke - za ona poljoprivredna zemljišta na kojima se planira promjena namjene tog zemljišta (k.o., k.č. br., površina, kultura i vlasništvo - privatno / državno) odnosno - podaci iz katastra, te ih prikazati u tabličnom prikazu kako slijedi.

Tablica 1.

Pregled podataka o zemljištu koje je obuhvaćeno proširivanjem, odnosno smanjivanjem građevinskih područja

NASELJE	BROJ KATASTARSKE ČESTICE / k.o.	POVRŠINA	KULTURA	VLASNIŠTVO <i>privatno / državno</i>	NAMIJENA

MINISTAR

Tihomir Jakovina



Zakoni:

- Zakon o šumama (NN 140/05, 62/06, 129/06, 60/10, 124/10, 25/12, 68/12, 148/13 i 94/14),
- Zakon o šumskom reprodukcijskom materijalu (NN 75/09, 61/11, 56/13 i 14/14)
- Zakon o priznavanju svojti šumskog drveća i gmija (NN 113/03 i 33/05)
- Zakon o lovstvu (NN 140/05, 75/09 i 14/14)

Uredbe:

- Uredba o načinu i kriterijima za davanje u zakup šumskog zemljišta u vlasništvu Republike Hrvatske (NN 76/14)
- Uredba o postupku i mjerilima za osnivanje služnosti u šumi ili na šumskom zemljištu u vlasništvu Republike Hrvatske u svrhu izgradnje vodovoda, kanalizacije, plinovoda, električnih vodova (NN 108/06)
- Uredba o postupku i mjerilima za osnivanje prava služnosti u šumi ili na šumskom zemljištu u vlasništvu Republike Hrvatske, u svrhu obavljanja turističke djelatnosti (NN 69/07)
- Uredba o postupku i mjerilima za osnivanje prava služnosti na šumi i/ili šumskom zemljištu u vlasništvu Republike Hrvatske u svrhu eksploatacije mineralnih sirovina (NN 133/07 i 9/11)

Pravilnici:

- Pravilnik o uređivanju šuma (NN 79/15)
- Pravilnik o čuvanju šuma (NN 28/15.)
- Pravilnik o sadržaju i načinu provođenja nacionalne inventure šumskih resursa (NN 53/06 i 137/08)
- Pravilnik o postupku za ostvarivanje prava na sredstva iz naknade za korištenje općekorisnih funkcija šuma za izvršene radove u šumama šumoposjednika (NN 22/15.)
- Pravilnik o načinu obračuna, obrascima i rokovima uplate naknade za korištenje općekorisnih funkcija šuma (NN 19/15.)
- Pravilnik o utvrđivanju naknade za prenesena i ograničena prava na šumi i šumskom zemljištu (NN 105/09 i 98/11)
- Pravilnik o zaštiti šuma od požara (NN 33/14)
- Pravilnik o načinu motrenja oštećenosti šumskih ekosustava (NN 76/13 i 122/14)
- Pravilnik o načinu prikupljanja podataka, vođenju registra te uvjetima korištenja podataka o šumskim požarima (NN 75/13 i 150/14)
- Pravilnik o proverenijencijama svojti šumskog drveća (NN 147/11, 96/12 i 115/14)
- Pravilnik o uvjetima za priznavanje jednakovaljanosti šumskog reprodukcijskog materijala i državama iz kojih se može uvoziti (NN 60/13)
- Pravilnik o zabrani stavljanja na tržište određenog šumskog reprodukcijskog materijala (NN 60/13)
- Pravilnik o načinu izrade i sadržaju Programa gospodarenja šumskim sjemenskim objektom u kategoriji "kvalificiran" ili "testiran" (NN 4/11)
- Pravilnik o obliku, sadržaju i načinu vođenja Registra šumskih sjemenskih objekata (NN 4/11)
- Pravilnik o provođenju ocjenjivanja potencijalnih šumskih sjemenskih objekata i stručnog nadzora (NN 4/11)
- Pravilnik o izradi nacionalnog popisa šumskih sjemenskih objekata (NN 60/13)

Ostalo:

- Nacionalna šumarska politika i strategija, („Narodne novine“, broj 120/03)
- Ministarske konferencije o zaštiti šuma u Europi
- Agenda 21, UNCED i druge donijete konvencije i po svim međunarodnim propisima obvezujući akti

Sektor za razvoj i strateško planiranje
Odjel za razvoj i planiranje
Klasa: 350-02/12-01/208
Urbroj: 345-211/516-2014-16/DB
Zagreb, 08. 09. 2015. god.

SISAČKO-MOSLAVAČKA ŽUPANIJA GRAD POPOVAČA UPRAVNI ODJEL ZA KOMUNALNI SUSTAV I PROSTORNO PLANIRANJE		
Primljeno:	15. 9. 2015.	
Klasifikacijska oznaka	361-01/15-01/31	
Uredbeni broj	Pril.	Vrij.
383-15-4		

REPUBLIKA HRVATSKA
SISAČKO-MOSLAVAČKA ŽUPANIJA
GRAD POPOVAČA
Upravni odjel za komunalni sustav
i prostorno planiranje
Trg grofova Erdodya 5
44 317 POPOVAČA

Predmet: VII. izmjene i dopune Prostornog plana uređenja Grada Popovače
- podaci

Vašim dopisom, klasa: 361-01/15-01/76, ur.br: 2176/16-01-15-1 od 31. srpnja 2015. godine, za potrebe izrade VII. izmjena i dopuna Prostornog plana uređenja Grada Popovače zatražili ste podatke i dokumente iz našeg djelokruga rada.

U skladu s člankom 90. Zakona o prostornom uređenju („Narodne novine“ broj 153/13) i člankom 82. Zakona o cestama („Narodne novine“ broj 84/11, 22/13, 54/13, 148/13) Hrvatske ceste d.o.o. dužne su dati podatke, propise i dokumente za izradu prostorno-planske dokumentacije za područje cestovne infrastrukture državnog značenja.

Temeljem Odluke o razvrstavanju javnih cesta («Narodne novine» 66/15) područjem Grada Popovače prolazi državna cesta **D36** Karlovac (D1) – Pokupsko – Sisak – čvorište Popovača (A3).

Od planiranih zahvata područjem Grada Popovače prolazi trasa brze ceste Popovača (A3) – Sisak – Glina – Josipdol (A1) Za navedenu brzu cestu izrađena je Prostorno - prometno – građevinska studija (travanj 2005. godine).

Detaljnija razrada trase i priključak na autocestu Zagreb – Lipovac obrađeni su u Prostorno-građevinskoj provjeri koridora brze ceste na pravcu Sisak – Popovača/Kutina – Daruvar (lipanj 2014. godine).

U prilogu dopisa dostavljamo Vam predloženo novo rješenje za koje je potrebno čuvati koridor u širini 150 m.

Za planirane priključke na državnoj cesti ili rekonstrukciju postojećih potrebno je izraditi projektnu dokumentaciju u skladu s Pravilnikom o uvjetima za projektiranje i izgradnju priključaka i prilaza na javnu cestu („Narodne novine“ broj 119/07) te ishoditi suglasnost Hrvatskih cesta d.o.o. u skladu s člankom 51. Zakona o cestama („Narodne novine“ broj 84/11, 22/13, 54/13, 148/13).

U cilju zaštite državne ceste potrebno je poštivati zaštitni pojas uz cestu u skladu s člankom 55. Zakona o cestama („Narodne novine“ broj 84/11, 22/13, 54/13, 148/13).

S poštovanjem,

Direktor Sektora:

Tomislav Cvetko, dipl. ing. građ.



Privitak:

- kao u tekstu

Na znanje:

- Pismohrana, ovdje

Sektor za razvoj i strateško planiranje
Odjel za razvoj i planiranje
Klasa: 350-02/12-01/208
Urbroj: 345-211/516-2015-18/DB
Zagreb, 23. 11. 2015. god.

SISAČKO-MOSLAVAČKA ŽUPANIJA GRAD POPOVAČA UPRAVNI ODJEL ZA KOMUNALNI SUSTAV I PROSTORNO PLANIRANJE			
Izmijenjeno: 1. 12. 2015.			
Klasifikacijska oznaka 363-01/15-01/A6		Org. jed.	
Inidžben/broj 345-1520		Pril.	Vrij.

REPUBLIKA HRVATSKA
SISAČKO-MOSLAVAČKA ŽUPANIJA
GRAD POPOVAČA
Upravni odjel za komunalni sustav
i prostorno planiranje
Trg grofova Erdodya 5
44 317 POPOVAČA

Predmet: Ciljane VII. izmjene i dopune Prostornog plana uređenja Grada Popovače
- podaci

Vašim dopisom, klasa: 361-01/15-01/76, ur.br: 2176/16-01-15-5 od 04. studenog 2015. godine, za potrebe izrade ciljanih VII. izmjena i dopuna Prostornog plana uređenja Grada Popovače zatražili ste podatke i dokumente iz našeg djelokruga rada.

U skladu s člankom 90. Zakona o prostornom uređenju („Narodne novine“ broj 153/13) i člankom 82. Zakona o cestama („Narodne novine“ broj 84/11, 22/13, 54/13, 148/13) Hrvatske ceste d.o.o. dužne su dati podatke, propise i dokumente za izradu prostorno-planske dokumentacije za područje cestovne infrastrukture državnog značenja.

Dopuna postojeće Odluke o izradi ciljanih VII. izmjena i dopuna PPU-a odnosi se na :

- proširenje građevinskog područja na Arheološko nalazište Ciglenica označeno sa k.č.br. 248/2, 248/1, 249/1, 252/23, 252/1 k.o. Osekovo.

U nastavku dopisa iznosimo naše cjelovito mišljenje vezano za postojeću i planiranu cestovnu infrastrukturu državnog značenja na području Grada Popovače.

Temeljem Odluke o razvrstavanju javnih cesta („Narodne novine“ 66/15) područjem Grada Popovače prolazi državna cesta **D36** Karlovac (D1) – Pokupsko – Sisak – čvorište Popovača (A3).

Od planiranih zahvata područjem Grada Popovače prolazi trasa brze ceste Popovača (A3) – Sisak – Glina – Josipdol (A1) Za navedenu brzu cestu izrađena je Prostorno - prometno – građevinska studija (travanj 2005. godine).

Detaljnija razrada trase i priključak na autocestu Zagreb – Lipovac obrađeni su u Prostorno-građevinskoj provjeri koridora brze ceste na pravcu Sisak – Popovača/Kutina – Daruvar (lipanj 2014. godine).

U privitku dopisa dostavljamo Vam predloženo novo rješenje za koje je potrebno čuvati koridor u širini 150 m.

Za planirane priključke na državnoj cesti ili rekonstrukciju postojećih potrebno je izraditi projektnu dokumentaciju u skladu s Pravilnikom o uvjetima za projektiranje i izgradnju priključaka i prilaza na javnu cestu („Narodne novine“ broj 119/07) te ishoditi suglasnost Hrvatskih cesta d.o.o. u skladu s člankom 51. Zakona o cestama („Narodne novine“ broj 84/11, 22/13, 54/13, 148/13).

U cilju zaštite državne ceste potrebno je poštivati zaštitni pojas uz cestu u skladu s člankom 55. Zakona o cestama („Narodne novine“ broj 84/11, 22/13, 54/13, 148/13).

S poštovanjem,

Direktor Sektora:

Tomislav Cvetko
Tomislav Cvetko, dipl. ing. građ.



Privitak:

- kao u tekstu

Na znanje:

- Pismohrana, ovdje



HŽ INFRASTRUKTURA

10000 Zagreb, Mihanovićeveva 12

Razvoj i investicijsko planiranje

10 000 Zagreb,
Mihanovićeveva 12

tel: +385 (0)1 453 4395; ŽAT: 143 95
mob: +385 (0)99 2635 082; VPN 4907
fax: +385 (0)1 378 33 96; ŽAT 133 96
e-mail: tihomir.lescic@hzninfra.hr
naš broj i znak: 4517/15, 1.3.1. /T.L.
vaš broj i znak: KLASA: 361-01/15-01/76
URBROJ: 2176/16-01-15-1
datum: 14.08.2015.

GRAD POPOVAČA

Upravni odjel za prostorno planiranje i komunalni
sustav

Trg grofova Erdödyja 5
44317 Popovača

**Predmet: Poziv za dostavu zahtjeva za izradu ciljanih VII. Izmjena i dopuna
Prostornog plana uređenja Grada Popovača**


Temeljem vašeg zahtjeva dostavljamo vam sljedeće smjernice;

Među ostalim, potrebno je ispraviti nazivlje i terminologiju prilikom pozivanja na željezničke
pruge (legende grafičkih prikaza, tekstualni dio Plana...) te koristiti ispravne nazive i opise
željezničkih pruga prema Odluci o razvrstavanju željezničkih pruga, NN 3/14.

SISAČKO-MOSLAVAČKA ŽUPANIJA			
GRAD POPOVAČA			
UPRAVNI ODJEL ZA KOMUNALNI SUSTAV I PROSTORNO PLANIRANJE			
Primljeno:	17.8.2015.		
Klasifikacijska oznaka	Org. jed.		
563-01/15-01/76			
Unudžbeni broj	Pril.	Vrij.	
383-15-10			

Direktor:

Janja Gros dipl.ing.



155 GODINA
ZELJEZNICE
U HRVATSKOJ

DE MACINEC ČAKOVEC KOTORIBA DG



INDUSTRIJA NAFTE, d.d.

SD ISTRAŽIVANJE I PROIZVODNJA NAFTE I PLINA
Sektor za razradu poljaŠubićeva 29
10 000 ZagrebTel: 385 1 459 2167
Fax: 385 1 459 2224

Naš znak - Re: 50308575/06-08-15/0723-333/BK;

Datum - Date: 13. kolovoza 2015.

SISAČKO-MOSLAVAČKA ŽUPANIJA GRAD POPOVAČA UPRAVNI ODJEL ZA KOMUNALNI SUSTAV I PROSTORNO PLANIRANJE			
Primljeno:	19.8.2015.		
Klasifikacijska oznaka	Org. jed.		
363-01/15-01/76			
Unudžbeni broj	Pril.	Vrij.	
383 15-11			

REPUBLIKA HRVATSKA
SISAČKO-MOSLAVAČKA
ŽUPANIJA
GRAD POPOVAČA

Upravni odjel za prostorno planiranje i
komunalni sustav

Trg grofova Erdödyja 5
44 317 POPOVAČA

**PREDMET: CILJANE VII. IZMJENA I DOPUNA PROSTORNOG PLANA UREĐENJA
GRADA POPOVAČE**
- dostava podataka -

Na temelju Vašeg zahtjeva, dopisa KLASA: 361-01/15-01/76, URBROJ: 2176/16-01-15-1, od 31. srpnja 2015. godine zaprimljenog u ovaj ured 6. kolovoza 2015. godine, a nakon prikupljenih i obrađenih podataka, dostavljamo Vam svoje zahtjeve i posebne uvjete (podatci, planske smjernice i propisani dokumenti) iz našeg djelokruga rada, a u svezi izrade **Ciljanih VII. Izmjena i dopuna Prostornog plana uređenja Grad Popovače.**

U grafičkom obliku na karti i digitalno na CD-u dostavljamo Vam prikazane novoutvrđene granice eksploatacijskih polja ugljikovodika (EPU) Stružec, Voloder i Mramor Brdo, kao i postojeće objekte i instalacije u vlasništvu INA, d.d., SD istraživanje nafte i plina koji se nalaze u administrativnim granicama Grada Popovače.

Važniji objekti i instalacije koji se nalaze unutar granica Prostornog plana Grad Popovače su:

- plinovod DN 500/50 Kozarice – Sisak
- ✓ - plinovod DN 500/50 Popovača – Sisak
- plinovod DN 300/50 Lipovljani – Popovača
- plinovod DN 250/50 Kozarice – Obžev
- plinovod DN 200/50 Stružec – Ivanić Grad
- plinovod DN 150/50 Popovača – Sisak
- plinovod DN 100/50 Mramor Brdo - Gračenica
- naftovod DN 500/50 Stružec – Sisak
- naftovod DN 500/50 Stružec – Jamarice
- naftovod DN 250/50 Stružec – Sisak
- naftovod DN 300/50 Graberje – Stružec
- naftovod DN 150/50 Voloder – Stružec
- naftovod DN 100/50 Okoli – Stružec
- naftovod DN 100/50 Mramor Brdo - Gračenica

INA, d.d.

Avenija Većeslava Holjevca 10
10 002 Zagreb p.p. 555
Hrvatska - Croatia
Telefon - Telephone +385(1)6450000
Faks - Fax + 385(1)6452100

Banka - Bank

Privredna banka Zagreb d.d.
Raiffeisenbank Austria d.d.
Zagrebačka banka d.d.
Societe Generale-Splitska banka d.d.
OTP banka Hrvatska d.d.
Erste&Steiermärkische Bank d.d.
Sberbank d.d.
NATIXIS
UniCredit Bank Austria AG
BNP Paribas (Suisse) SA
ING Bank NV
Credit Agricole (Suisse) SA

Adresa - Address

Radnička cesta 50, 10000 Zagreb
Petrijska 59, 10000 Zagreb
Trg bana Josipa Jelačića 10, 10000 Zagreb
R. Boškovića 16, 21000 Split
Domovinskog rata 3, 23000 Zadar
Jadranski trg 3a, 51000 Rijeka
Varšavska 9, 10000 Zagreb
Avenue Pierre Mendes 30, 75013 Paris
Schottengasse 6-8, A-1010 Wien
Place de Hollande 2, Case Postale 5060 1211 Geneve 11
PO BOX 1800, 1000 BV Amsterdam
4 quai General - Guisan, CH 1204

IBAN broj - IBAN Number

HR92 2340 0091 1000 2290 2
HR70 2484 0081 1006 1948 3
HR62 2360 0001 1013 0359 5
HR81 2330 0031 1002 0454 6
HR96 2407 0001 1001 5214 9
HR34 2402 0061 1006 8111 4
HR75 2503 0071 1000 6218 3
FR76 30007 99999 27 021 672 000 59
AT21 1200 0528 4400 3465 (EUR)
AT91 1200 0528 4400 3467 (USD)
CH95 0868 6001 0887 4000 2 (EUR)
CH25 0868 6001 0887 4000 1 (USD)
NL98 INGB 0650 7815 38 (EUR)
NL23 INGB 0020 0370 80 (USD)
CH36 0874 1016 2235 0000 1

Trgovački sud u Zagrebu

Commercial Court in Zagreb
MBS: 080000604
Uplaćen temeljni kapital – Paid capital stock
9.000.000.000,00 kn - HRK
Broj izdanih dionica / Nominalna vrijednost
No. of issued shares / Nominal value
10.000.000 / 900,00 kn - HRK
Matični broj – Reg. No. 3586243
OIB – 27759560625
PDV identifikacijski broj / VAT identification
number HR27759560625

Predsjednik i članovi Uprave / President and members of the Management Board:
Zoltán Áldott, Niko Dalić, Gábor Horváth, Ivan Kresić, Davor Mayer, Péter Ratattics
Predsjednik Nadzornog odbora / President of the Supervisory Board: Siniša Petrović

- otpremna stanica (OS) Stružec
- kompresorska stanica (KS) Stružec
- mjerno redukcijaska stanica (OS) Stružec
- sabirna stanica (SS) Mramor Brdo

Novoutvrđene granice eksploatacijskih polja ugljikovodika (EPU) Stružec, Voloder i Mramor Brdo su utvrđena Rješenjem o utvrđivanju eksploatacijskog polja ugljikovodika „Stružec“, KLASA: UP/I-310-01/15-03/30, URBROJ: 526-04-02/2-15-03, od 3. ožujka 2015. godine izdanim od Ministarstva gospodarstva, Uprave za energetiku i rudarstvo, Sektor za rudarstvo, Rješenjem o utvrđivanju eksploatacijskog polja ugljikovodika „Voloder“, KLASA: UP/I-310-01/14-03/215, URBROJ: 526-04-02/2-15-05, od 4. veljače 2015. godine izdanim od Ministarstva gospodarstva, Uprave za energetiku i rudarstvo, Sektor za rudarstvo i Rješenjem o utvrđivanju eksploatacijskog polja ugljikovodika „Mramor Brdo“, KLASA: UP/I-310-01/13-03/230, URBROJ: 526-04-02/2-14-06, od 28. srpnja 20145. godine izdanim od Ministarstva gospodarstva, Uprave za energetiku i rudarstvo, Sektor za rudarstvo.

Naši posebni uvjeti na osnovu propisanih dokumenata, odnose se na sigurnosni pojas od 100 m lijevo i desno od naših cjevovoda unutar kojega je potrebno zatražiti uvjete prilikom bilo kakvih zahvata u tom prostoru. Posebnim uvjetima određujemo zaštitne pojaseve oko naših instalacija, a u cilju sigurnosti ljudi i objekata u kojima žive ili borave ljudi. Zaštitne pojaseve definiramo prilikom izdavanja posebnih uvjeta kod gradnje stabilnih objekata koji nisu u funkciji naših instalacija.

Zaštitni pojasevi ovise o promjeru i radnom tlaku cjevovoda, a generalno zaštitni pojas iznosi 30 m lijevo i desno od osi cjevovoda. Unutar zaštitnog pojasa zabranjeno je graditi stabilne objekte namijenjene stalnom ili privremenom boravku ljudi, odnosno objekte koji nisu u funkciji proizvodnje nafte i plina.

Uz primjenu posebnih mjera zaštite, zaštitni pojas za cjevovode može biti:

- | | |
|--|---------|
| - za promjer cjevovoda do 125 mm | - 10 m; |
| - za promjer cjevovoda od 125 mm do 300 mm | - 15 m; |
| - za promjer cjevovoda od 300 mm do 500 mm | - 20 m; |
| - za promjer cjevovoda veći od 500 mm | - 30 m. |

U zelenom pojasu širokom 5m lijevo i desno od osi cjevovoda zabranjeno je saditi biljke čije korijenje raste dublje od 1m, odnosno za koje je potrebno obrađivati zemljište dublje od 0,5m.

Kod paralelnog vođenja infrastrukturnih instalacija (kanalizacija, vodovod, plinovod, el. kablovi, tel. kablovi i ostalo) s našim instalacijama minimalna međusobna udaljenost mora biti 5 m računajući od vanjskog ruba infrastrukturnih instalacija do vanjskog ruba naših instalacija.

Na mjestima križanja infrastrukturnih instalacija s našim instalacijama iste obavezno treba postaviti ispod naših instalacija. Vertikalna udaljenost mora biti najmanje 0,5 m računajući od donje kote našeg cjevovoda do gornje kote cjevovoda ili kabela koji se ploaže. Kut križanja mora biti između 90° i 60° . Iznad mjesta križanja obavezno se postavlja pocinčana rešetka kao oznaka da ispod postojećeg cjevovoda prolazi najmanje još jedan cjevovod ili kabel.

Oko izgrađene bušotine zaštitna i požarna zona iznosi 30 m u polumjeru oko osi bušotine. Kod trajno napuštenih bušotina (likvidirane - kanal bušotine se nalazi 1,5 – 2,0 metra pod zemljom), sigurnosna - zaštitna zona u kojoj je zabranjeno graditi objekte za boravak i rad ljudi iznosi 3,0 metra u polumjeru oko osi kanala trajno napuštene bušotine.

Na mjestima križanja i paralelnog hoda prometnica, željezničke pruge, vodotoka, kanalske mreže i dr. s našim instalacijama međusobna udaljenost definirana je posebnim propisima i sastavni je dio posebnih uvjeta.

Zaštitni sigurnosni prostor oko pojedinih građevina i instalacija određen je: **Zakonom o osnovama sigurnosti transporta naftovodima i plinovodima (Sl. list 26/85), Zakona o rudarstvu (NN 56/13 i NN 14/14), Pravilnika o tehničkim normativima pri istraživanju i eksploataciji nafte, zemnih plinova i slojnih voda (Sl. list 43/79), Pravilnika o tehničkim uvjetima i normativima za siguran transport tekućih i plinovitih ugljikovodika magistralnim naftovodima i plinovodima te naftovodima i plinovoda za međunarodni transport (Sl. list 26/85) i Pravilnika o tehničkim uvjetima i normativima za određivanje minimalne udaljenosti objekata i cjevovoda i vlasništvu INA d.d., SD istraživanje i proizvodnja nafte i plina od građevine u prostoru (oznaka projekta: 2842-E, rujan 2013. godine)**

Sretno!

Direktor Sektora za razradu polja



Jerko Jelčić-Balta, dipl.ing.

U privitku:

1. CD s ucrtanom s ucrtanim eksploatacijskim poljima ugljikovodika, izgrađenim bušotinama, postojećim objektima i instalacijama na području administrativnih granica Grada Popovače;
2. Karta administrativnih granica Grada Popovače s ucrtanim eksploatacijskim poljima ugljikovodika, izgrađenim bušotinama, postojećim objektima i instalacijama;
3. Rješenjem o utvrđivanju eksploatacijskog polja ugljikovodika „Stružec“, KLASA: UP/I-310-01/15-03/30, URBROJ: 526-04-02/2-15-03, od 3. ožujka 2015. godine izdanim od Ministarstva gospodarstva, Uprave za energetiku i rudarstvo, Sektor za rudarstvo;
4. Rješenjem o utvrđivanju eksploatacijskog polja ugljikovodika „Voloder“, KLASA: UP/I-310-01/14-03/215, URBROJ: 526-04-02/2-15-05, od 4. veljače 2015. godine izdanim od Ministarstva gospodarstva, Uprave za energetiku i rudarstvo, Sektor za rudarstvo;
5. Rješenjem o utvrđivanju eksploatacijskog polja ugljikovodika „Mramor Brdo“, KLASA: UP/I-310-01/13-03/230, URBROJ: 526-04-02/2-14-06, od 28. srpnja 20145. godine izdanim od Ministarstva gospodarstva, Uprave za energetiku i rudarstvo, Sektor za rudarstvo;

Dostaviti:

1. Direktorica Sektora istraživanja, Lilit Cota, dipl.ing.;
2. Direktorica Sektora proizvodnje nafte i plina, Davorka Tancer, dipl.ing.;
3. Direktor proizvodne regije Sjeverna Hrvatska, Vladimir Tišljar, dipl.ing.;
4. Direktor Službe za odnose s državnom i lokalnom upravom IPNP, Željko Tremac, dipl. ing.;
5. Arhiva, ovdje.

Primljeno:	15.8.2015.		
Klasifikacijska oznaka	363-01/15-01/76	Org. jed.	
Uredžbeni broj	376-15-9	Pril.	Vrij.

KLASA: 350-05/15-01/340
URBROJ: 376-10/SV-15-2 (HP)
Zagreb, 10. kolovoza 2015.

Republika Hrvatska
Sisačko-moslavačka županija
Grad Popovača
Upravni odjel za prostorno planiranje i komunalni sustava
44317 Popovača

Predmet: Grad Popovača
VII. IZMJENE I DOPUNE PPU GRADA POPOVAČA
zahtjevi – smjernice za izradu

Veza: Vaš dopis KLASA: 361-01/15-01/76, URBROJ: 2176/16-01-15-1 od 31. srpnja 2015.

Poštovani,

temeljem vašega zahtjeva obavještavamo vas da je prema odredbi čl. 3. Zakona o elektroničkim komunikacijama (NN br. 73/08, 90/11, 133/12, 80/13 i 71/14; dalje: ZEK), elektronička komunikacijska infrastruktura, obavljanje djelatnosti elektroničkih komunikacijskih mreža i usluga, prostorno planiranje, gradnja, održavanje, razvoj i korištenje elektroničkih komunikacijskih mreža, elektroničke komunikacijske infrastrukture i druge povezane opreme te upravljanje i uporaba radiofrekvencijskog spektra, adresnog i brojevnog prostora, kao prirodno ograničenih općih dobara, **od interesa su za Republiku Hrvatsku** i da se prema odredbi iz čl. 25. st. 2. ZEK-a **elektronička komunikacijska infrastruktura mora planirati u dokumentima prostornog uređenja**. Temeljem odredbi čl. 25. st. 3. ZEK-a, Hrvatska regulatorna agencija za mrežne djelatnosti (dalje: HAKOM) u postupku donošenja dokumenata prostornog uređenja donosi prethodno mišljenje kojim se potvrđuje da se dokumentom prostornog uređenja uređuje gradnja elektroničke komunikacijske infrastrukture i druge povezane opreme u skladu s pravilnicima ZEK-a i u skladu s mjerilima razvoja elektroničke komunikacijske infrastrukture i druge povezane opreme koja je propisana Uredbom Vlade Republike Hrvatske (Uredba o mjerilima razvoja elektroničke komunikacijske infrastrukture i druge povezane opreme, NN br. 131/12). Također, temeljem odredbi iz čl. 25. st. 9. ZEK-a, HAKOM **utvrđuje i izdaje zahtjeve i mišljenja** u postupku izrade i donošenja dokumenata prostornog uređenja.

Sukladno odredbama iz čl. 76. Zakona o prostornom uređenju (NN br. 153/13) prostorni plan općine određuje koridore infrastrukture značajne za grad, odnosno općinu, dakle određuje i koridore elektroničke komunikacijske infrastrukture. U skladu s prethodno navedenim zakonskim odredbama predmetni PPUG treba sadržavati **smjernice za izgradnju nove i rekonstrukciju-širenje postojeće elektroničke komunikacijske infrastrukture kako slijedi:**

Novu elektroničku komunikacijsku infrastrukturu za pružanje javnih komunikacijskih usluga putem elektroničkih komunikacijskih vodova, odrediti planiranjem koridora primjenjujući slijedeća načela:

- za gradove i naselja gradskog obilježja: podzemno u zoni pješačkih staza ili zelenih površina;
- za ostala naselja: podzemno i/ili nadzemno u zoni pješačkih staza ili zelenih površina;
- za međunarodno, magistralno i međumjesno povezivanje: podzemno slijedeći koridore prometnica ili željezničkih pruga. Iznimno kada je to moguće, samo radi bitnog skraćivanja trasa, koridor se može planirati i izvan koridora prometnica ili željezničkih pruga vodeći računa o pravu vlasništva.
- **Za izgrađenu elektroničku komunikacijsku infrastrukturu** za pružanje javnih komunikacijskih usluga putem elektroničkih komunikacijskih vodova planirati **dogradnju, odnosno rekonstrukciju** te eventualno proširenje radi implementacije novih tehnologija i/ili kolokacija odnosno potreba novih operatera, **vodeći računa o pravu zajedničkog korištenja** od strane svih operatera.
- **Novu elektroničku komunikacijsku infrastrukturu** za pružanje komunikacijskih usluga **putem elektromagnetskih valova, bez korištenja vodova**, odrediti planiranjem postave **baznih stanica i njihovih antenskih sustava** na antenskim prihvatima na izgrađenim građevinama i rešetkastim i/ili jednocijevnim stupovima u gradovima, naseljima i izvan njih, **bez detaljnog definiranja (točkastog označavanja) lokacija** različito za:
 - gradove i gusto naseljena područja ili njihove dijelove i to posebno za brdovita i posebno za ravničasta područja;
 - ostala naselja i to posebno za brdovita i posebno za ravničasta područja;**vodeći računa o mogućnosti pokrivanja tih područja radijskim signalom** koji će se emitirati radijskim sustavima smještenim na te antenske prijvate (zgrade i/ili stupove) uz **načelo zajedničkog korištenja** od strane svih operatera-koncesionara, gdje god je to moguće.

Prostorni planovi **ne smiju sadržavati nazive tvrtki (operatora), uređaja i nazivlja** kojima bi se moglo narušiti pravo na ravnopravno tržišno natjecanje. Podatke o postojećoj elektroničkoj komunikacijskoj infrastrukturi u zoni obuhvata plana kao i podatke o pokrivenosti područja radijskim signalom operatora pokretnih komunikacija, projektant-planer prikuplja od nadležnog ureda za katastar, operatora za pružanje elektroničkih komunikacijskih usluga uz uporabu radiofrekvencijskog spektra i operatora za pružanje elektroničkih komunikacijskih usluga putem elektroničkih komunikacijskih vodova. Popis u privitku. Prije prihvaćanja Konačnog prijedloga PPU-a, nositelj izrade dužan je pribaviti mišljenje HAKOM-a.

S poštovanjem,

HRVATSKA REGULATORNA AGENCIJA RAVNATELJ
 ZA MREŽNE DJELATNOSTI
 Roberta Frangeša Mihanića
 4 Z A G R E B *mr. sc. Mario Weber*

Privitak (1)

1. Popis operatora

Dostaviti:

1. Naslovu preporučeno

Primljeno:	16. 11. 2015.		
Klasifikacijska oznaka	363-01/15-01/76		
Org. je			
Udžbeni broj	Prih.	Vrij.	
383-15-16			

KLASA: 350-05/15-01/438
URBROJ: 376-10/SV-15-2 (HP)
Zagreb, 9. studenog 2015.

Republika Hrvatska
Sisačko-Moslavačka županija
Grad Popovača
Upravni odjel za prostorno planiranje i komunalni sustav
44317 Popovača

Predmet: OPĆINA (upiši naziv općine – nositelja izrade)
VII. IZMJENE I DOPUNE PPU GRADA POPOVAČA
zahtjevi – smjernice za izradu

Veza: Vaš dopis KLASA: 361-01/15-01/76, URBROJ: 2176/16-01-15-5 od 4. studenog 2015.

Poštovani,

temeljem vašega zahtjeva obavještavamo vas da je prema odredbi čl. 3. Zakona o elektroničkim komunikacijama (NN br. 73/08, 90/11, 133/12, 80/13 i 71/14; dalje: ZEK), elektronička komunikacijska infrastruktura, obavljanje djelatnosti elektroničkih komunikacijskih mreža i usluga, prostorno planiranje, gradnja, održavanje, razvoj i korištenje elektroničkih komunikacijskih mreža, elektroničke komunikacijske infrastrukture i druge povezane opreme te upravljanje i uporaba radiofrekvencijskog spektra, adresnog i brojevnog prostora, kao prirodno ograničenih općih dobara, **od interesa su za Republiku Hrvatsku** i da se prema odredbi iz čl. 25. st. 2. ZEK-a **elektronička komunikacijska infrastruktura mora planirati u dokumentima prostornog uređenja**. Temeljem odredbi čl. 25. st. 3. ZEK-a, Hrvatska regulatorna agencija za mrežne djelatnosti (dalje: HAKOM) u postupku donošenja dokumenata prostornog uređenja donosi prethodno mišljenje kojim se potvrđuje da se dokumentom prostornog uređenja uređuje gradnja elektroničke komunikacijske infrastrukture i druge povezane opreme u skladu s pravilnicima ZEK-a i u skladu s mjerilima razvoja elektroničke komunikacijske infrastrukture i druge povezane opreme koja je propisana Uredbom Vlade Republike Hrvatske (Uredba o mjerilima razvoja elektroničke komunikacijske infrastrukture i druge povezane opreme, NN br. 131/12 i 92/15). Također, temeljem odredbi iz čl. 25. st. 9. ZEK-a, HAKOM **utvrđuje i izdaje zahtjeve i mišljenja** u postupku izrade i donošenja dokumenata prostornog uređenja.

Sukladno odredbama iz čl. 76. Zakona o prostornom uređenju (NN br. 153/13) prostorni plan općine određuje koridore infrastrukture značajne za grad, odnosno općinu, dakle određuje i koridore elektroničke komunikacijske infrastrukture. U skladu s prethodno navedenim zakonskim odredbama predmetni **PPUG** treba sadržavati **smjernice** za izgradnju nove i rekonstrukciju-širenje postojeće elektroničke komunikacijske infrastrukture kako slijedi:

Novu elektroničku komunikacijsku infrastrukturu za pružanje javnih komunikacijskih usluga **putem elektroničkih komunikacijskih vodova**, odrediti **planiranjem koridora** primjenjujući slijedeća načela:

- za gradove i naselja gradskog obilježja: podzemno u zoni pješačkih staza ili zelenih površina;
- za ostala naselja: podzemno i/ili nadzemno u zoni pješačkih staza ili zelenih površina;
- za međunarodno, magistralno i međumjesno povezivanje: podzemno slijedeći koridore prometnica ili željezničkih pruga. Iznimno kada je to moguće, samo radi bitnog skraćivanja trasa, koridor se može planirati i izvan koridora prometnica ili željezničkih pruga vodeći računa o pravu vlasništva.
- **Za izgrađenu elektroničku komunikacijsku infrastrukturu** za pružanje javnih komunikacijskih usluga putem elektroničkih komunikacijskih vodova planirati **dogradnju, odnosno rekonstrukciju** te eventualno proširenje radi implementacije novih tehnologija i/ili kolokacija odnosno potreba novih operatora, **vodeći računa o pravu zajedničkog korištenja** od strane svih operatora.
- **Novu elektroničku komunikacijsku infrastrukturu** za pružanje komunikacijskih usluga **putem elektromagnetskih valova, bez korištenja vodova**, odrediti planiranjem postave **baznih stanica i njihovih antenskih sustava** na antenskim prihvataima na izgrađenim građevinama i rešetkastim i/ili jednocijevnim stupovima u gradovima, naseljima i izvan njih, **bez detaljnog definiranja (točkastog označavanja) lokacija** različito za:
 - gradove i gusto naseljena područja ili njihove dijelove i to posebno za brdovita i posebno za ravničasta područja;
 - ostala naselja i to posebno za brdovita i posebno za ravničasta područja;**vodeći računa o mogućnosti pokrivanja tih područja radijskim signalom** koji će se emitirati radijskim sustavima smještenim na te antenske prijvate (zgrade i/ili stupove) uz **načelo zajedničkog korištenja** od strane svih operatora-koncesionara, gdje god je to moguće.

Prostorni planovi **ne smiju sadržavati nazive tvrtki (operatora), uređaja i nazivlja** kojima bi se moglo narušiti pravo na ravnopravno tržišno natjecanje. Podatke o postojećoj elektroničkoj komunikacijskoj infrastrukturi u zoni obuhvata plana kao i podatke o pokrivenosti područja radijskim signalom operatora pokretnih komunikacija, projektant-planer prikuplja od nadležnog ureda za katastar, operatora za pružanje elektroničkih komunikacijskih usluga uz uporabu radiofrekvencijskog spektra i operatora za pružanje elektroničkih komunikacijskih usluga putem elektroničkih komunikacijskih vodova. Popis u privitku. Prije prihvaćanja Konačnog prijedloga PPU-a, nositelj izrade dužan je pribaviti mišljenje HAKOM-a.

S poštovanjem,

HRVATSKA REGULATORNA AGENCIJA

ZA MREŽNE DJELATNOSTI

RAVNATELJ

Roberta Frangeša Mihanovića 9

4 ZAGREB

Mario Weber
mr. sc. Mario Weber

Privitak (1)

1. Popis operatora

Dostaviti:

1. Naslovu preporučeno

**POPIS OPERATORA ZA PRUŽANJE ELEKTRONIČKIH KOMUNIKACIJSKIH USLUGA PUTEM ELEKTRONIČKIH
KOMUNIKACIJSKIH VODOVA**

1	HRVATSKI TELEKOM d.d. Regija 1	Kupaska 2	10000 Zagreb	01/4918658	Marijana Tudman HT.polozaj.EKI@t.ht.hr
	HRVATSKI TELEKOM d.d. Regija 2	Vinkovačka 19	21000 Split	021/351803	Mirela Domazet HT.polozaj.EKI@t.ht.hr
	HRVATSKI TELEKOM d.d. Regija 3	Narodnog doma 2b	52000 Pazin	052/621477	Kosta Lukić HT.polozaj.EKI@t.ht.hr
	HRVATSKI TELEKOM d.d. Regija 4	K.A. Stepinca 8b	31000 Osijek	031/233124	Mladen Kuhar HT.polozaj.EKI@t.ht.hr
2	METRONET TELEKOMUNIKACIJE d.d.	Ulica grada Vukovara 269 d	10000 Zagreb	t: 63 27 000 f: 63 27 011	sim_dokumentacija@metronet.hr
3	OT-OPTIMA TELEKOM d.d. Regija sjever	Bani 75a, Zagreb	10010 Zagreb	t: 01/ 54 92 310 f: 01/ 54 92 019	Damir Hržina damir.hrzina@optima-telekom.hr
	OT-OPTIMA TELEKOM d.d. Regija jug	Trg Hrvatske bratske zajednice 8/II	21000 Split	021 492830	Željko Parmac zeljko.parmac@optima-telekom.hr
	OT-OPTIMA TELEKOM d.d. Regija zapad	A. Kačića Miošića 13	51000 Rijeka	051 492 711	Alojz Šajina alozj.sajina@optima-telekom.hr
	OT-OPTIMA TELEKOM d.d. Regija istok	Lorenza Jägera 2	31000 Osijek	031 492 931	Željko Pleša zeljko.plesa@optima-telekom.hr
4	VIPnet d.o.o.	Vrtni put 1, Zagreb	10000 Zagreb	t: 01 4691 508 091 4691 508 f: 01 4691 448	infrastruktura@vipnet.hr

**POPIS KONCESIONARA ZA PRUŽANJE ELEKTRONIČKIH KOMUNIKACIJSKIH
USLUGA UZ UPORABU RF SPEKTRA**

	NAZIV KONCESIONARA	ADRESA	KONTAKT OSOBA	TEL/FAX	E-MAIL
1.	TELE2 d.o.o.	Ul. grada Vukovara 269d ZAGREB	MARIJANA GRUBEŠIĆ	tel: 01/ 6328 346 095/ 6328 346	marijana.grubestic@tele2.com
2.	HRVATSKI TELEKOM d.d.	Roberta Frangeša Mihanovića 9 10 000 ZAGREB	IVO MILAT	tel: 01/ 4983 040 098 206 209	ivo.milat@t.ht.hr
3.	VIPnet d.o.o.	Vrtini put 1 ZAGREB	DAMIR DIJANIĆ	tel: 021/ 4691 810 091/ 469 1810	d.dijanic@vipnet.hr

Broj: 4211-100- 1148 /15
 Zagreb, 06. 08. 2015.

**SISAČKO-MOSLAVAČKA ŽUPANIJA
 GRAD POPOVAČA**
 UPRAVNI ODJEL ZA KOMUNALNI SUSSTAV I PROSTORNO PLANIRANJE

Primljeno:	15. 8. 2015.		
Klasifikacijska oznaka	Org. j.d.		
Urudžbeni broj	Pril.	Vrij.	
385-15-8			

**REPUBLIKA HRVATSKA
 SISAČKO-MOSLAVAČKA ŽUPANIJA
 GRAD POPOVAČA**
 Upravni odjel za prostorno planiranje
 i komunalni sustav

Trg grofova Erdödyja 5
 44317 POPOVAČA

PREDMET: VII. Izmjene i dopune Prostornog plana uređenja Grada Popovače

- Dostava podataka, ponavlja se

Vaša veza: Klasa: 350-05/14-01/2, Ur.broj: 2176/04-04-15-01 od 29. siječnja 2015.g.

Temeljem Vašeg poziva na dostavu zahtjeva Hrvatske autoceste dostavljaju podatke i planske smjernice za izradu Prijedloga VII. Izmjena i dopuna Prostornog plana uređenja Grada Popovače, sukladno članku 90. Zakona o prostornom uređenju (NN br. 153/13) koje je potrebno uvrstiti u provedbene odredbe Plana:

1. Sukladno članku 55. Zakona o cestama (NN 84/11, 22/13, 54/13, 148/13 i 92/14), potrebno je osigurati zaštitni pojas autoceste koji se mjeri od vanjskog ruba zemljišnog pojasa autoceste, a iznosi **minimalno 40 m sa svake strane**. Unutar zaštitnog pojasa nije dozvoljeno planiranje nikakvih objekata visokogradnje (poslovnih, stambenih i drugih građevina).
2. U zaštitnom pojasu autoceste mogu se planirati zaštitne zelene površine, locirati i izgraditi objekti niskogradnje (prometnice, pješačke i biciklističke staze, prilazi i parkirališta), te komunalna infrastrukturna mreža (telekomunikacije, elektroenergetska mreža i javna rasvjeta, plinoopskrba, vodoopskrba i odvodnja otpadnih voda, kanalizacija), a minimalna udaljenost istih od vanjskog ruba zemljišnog pojasa definira se ovisno o vrsti i namjeni niskogradnje.
3. Za svaki zahvat u prostoru od strane pravnih ili fizičkih osoba, a koji su planirani unutar zaštitnog pojasa autoceste ili na cestovnom zemljištu (polaganje TK kabela, priključak na TS, plinovod, prometnice, svjetla javne rasvjete i drugi komunalni infrastrukturni priključci), potrebno je sukladno Zakonu o prostornom uređenju (NN br. 153/13), odnosno Zakonu o postupanju i uvjetima gradnje radi poticanja ulaganja (NN 69/09, 128/10, 136/12, 76/13), podnijeti zahtjev za izdavanjem posebnih uvjeta građenja i dostaviti na daljnje rješavanje Hrvatskim autocestama d.o.o.

4. Sukladno članku 59. Zakona o cestama (NN 84/11, 22/13, 54/13, 148/13 i 92/14) zabranjuje se postavljanje svih vizualnih efekata koji mogu ometati pažnju vozača na autocesti (reklamni panoi, reklame na objektima visokogradnj i dr) unutar zaštitnog pojasa autoceste, a koji je definiran navedenim zakonom. Objekti niskogradnje (prometnice i svjetla javne rasvjete) unutar zaštitnog pojasa moraju se projektirati na način da ne odvrćaju pozornost i ne ugrožavaju sigurnost prometa na autocesti.
5. Granice gospodarskih zona moraju se definirati na način da ne obuhvaćaju zemljište koje je u naravi javno dobro u općoj uporabi u vlasništvu Republike Hrvatske, a kojim upravljaju Hrvatske autoceste d.o.o.
6. Sustav odvodnje otpadnih i oborinskih voda ne dozvoljava se spojiti na kanal u nadležnosti Hrvatskih autocesta d.o.o.
7. U slučaju planiranja prometnih površina u blizini autoceste potrebno je predvidjeti ograde (zeleni pojas) protiv zasljepljivanja kako bi se u noćnim satima neutralizirao negativan utjecaj vozila na odvijanje prometa na autocesti.
8. Zaštitna ograda autoceste ne smije se koristiti kao ograda budućih zahvata u prostoru, te se ista mora predvidjeti na k.č.br. u vlasništvu investitora udaljena minimalno 3 metra od zaštitne žičane ograde (radi redovnog održavanja zemljišnog pojasa autoceste).
9. Obveza Investitora budućih objekata unutar zone obuhvata Plana, a koji se nalaze u blizini trase autoceste, je planiranje i izgradnja zidova za zaštitu od buke ukoliko se pokaže potreba za izvođenjem istih, sukladno Zakonu o zaštiti od buke (NN 30/09, 55/13).

Slijedom navedenog prilikom izrade predmetnog Plana, potrebno je ugraditi gore navedene smjernice u tekstualni i grafički dio Plana.

S poštovanjem,



PREDSJEDNIK UPRAVE

Davor Mihovilić



REPUBLIKA HRVATSKA
MINISTARSTVO KULTURE
UPRAVA ZA ZAŠTITU KULTURNE BAŠTINE
KONZERVATORSKI ODJEL U SISKU

Klasa: 612-08/14-10/0121
Urbroj: 532-04-02-04/1-15-9
Sisak, 15. listopada 2015.

Grad Popovača
Trg grofova Erdodya 5
44317 POPOVAČA

Predmet: VII. Izmjene i dopune Prostornog plana uređenja Grada Popovača
- smjernice vezane uz Arheološko nalazište Ciglenice, daju se

Ministarstvo kulture, Uprava za zaštitu kulturne baštine, Konzervatorski odjel u Sisku, na temelju članka 56. u svezi s člankom 6. stavkom 1. točke 9. Zakona o zaštiti i očuvanju kulturnih dobara ("Narodne novine" br. 69/99, 151/03, 157/03, 87/09, 88/10, 61/11, 25/12, 136/12, 157/13, 152/14), rješavajući zahtjev Općine Popovača izdaje smjernice kako slijedi:

- Temeljem rezultata arheoloških istraživanja provedenih na arheološkom nalazištu Ciglenice, zaštićenog kulturnog dobra upisanog u Registar kulturnih dobara RH (Z 3656), utvrđeno je kako se nalazište rasprostire izvan do sada zaštićene kč. br. 248/2 i to na kč. br. 248/1, 249/1, 252/23, 252/1, k.o. Osekovo. Temeljem navedenog pokrenut je postupak izmjene zone zaštite na navedene katastarske čestice.
- Ministarstvo kulture Uprava za zaštitu kulturne baštine Konzervatorski odjel u Sisku, Hrvatska akademija znanosti i umjetnosti Odsjek za arheologiju u suradnji s Gradom Popovača pokrenuo je projekt izvedbe Arheološkog parka „Rimska vila u Osekovu“
- Sukladno navedenome, prilikom izmjena i dopuna plana predlažemo da se kč. br. 248/2, 248/1, 249/1, 252/23, 252/1, k.o. Osekovo uvrste u građevinsko područje s ugostiteljsko-turističkom i kulturnom namjenom izričito za potrebe prezentacije i rekonstrukcije rimske vile i izgradnje popratne infrastrukture koja uključuje i pristup nalazištu iz smjera autoceste i pristup iz smjera Osekova, kao i druge infrastrukturne zahvate).

Po ovlasti ministra:
Pročelnica:

Ivana Miletić Čakširan prof.



Dostavlja se:
1. Pismohrana, ovdje

Obrazloženje za prijedlog za izvlaštenje obradive površine od daljnje zemljoradnje u svrhu zaštite arheološke baštine

Arheološko nalazište Osekovo – Ciglenice, proteže se na obradivoj površini sjeveroistočno od sela Osekovo, na katastarskim česticama 248/1, 248/2, 252/1, 252/23 k.o. Popovača, pri čemu je dosadašnji terenskim pregledom i geofizikalnim snimanjem potvrđena protezanje na površini od 46.408 m².

Sukcesivno snimanje letjelicom na daljinsko upravljanje (dronom) tijekom tri godine i arheološki pregled obradive površine otkrili su da se nalazište Osekovo – Ciglenice sastoji od nekoliko cjelina odnosno da se na tom nalazištu nalaze tri vrste nalaza:

- 1) Ostaci zidanog kompleksa rimske rustične vile četvrtastoga oblika koji se može smatrati jezgrom nalazišta. Ukupna površina iznosi 42.200 m². Točne granice jezgre nalazišta još nisu potvrđene, tako da postoji mogućnost da se jezgra proteže na većoj površini. (jezgra nalazišta u prilogu označena je šrafiranim poljem plave boje). Površina jezgre arheološkog nalazišta iznosi 72.647 m².
- 2) Pretpostavljena trasa rimske ceste koja je spajala rimske gradove Sisciju i Mursu, koja je određena na temelju zračnim snimka iz daljinsko upravljane letjelice, no za konačnu potvrdu potrebno je izvesti arheološko iskopavanje (u prilogu je pravac ceste označen crvenom isprekidanom crtom). Rimska cesta na navedenom nalazištu utvrđena je u dužini od 988 m, dok se širina ceste kreće od 8 do 10 m.
- 3) Područje koje okružuje zidani dio rimske vile rustike, a koji je određen na temelju zračnim snimka iz daljinsko upravljane letjelice i na temelju smanjene koncentracije rimskih nalaza na površini u tom dijelu oranice. Bez provođenja arheoloških iskopavanja nije moguće utvrditi da li se radi o ostacima drvenih građevina koje su okruživale središnji kompleks, ostaci prapovijesnog keltskog naselja čiji su ostaci pronađeni iskopavanjem 2015. godine ili je pak o geomorfološkim tvorevinama koje su očitane zračnim snimanjem. (U prilogu označeno šrafiranim poljem ružičaste boje). Ukupna površina nalazišta s jezgrom i periferijom nalazišta iznosi 323 442 m².

Predlaže se da se za potrebe arheološkog iskopavanja i stvaranja arheološkog marka Osekovo zaštiti od daljnjeg obrađivanja površina označena u prilogu s plavim i ružičastim šrafiranim poljima ukupne površine od 323 442 m².

Sastavio:

Dr.sc. Tino Leleković

Znanstveni suradnik

Hrvatska akademija znanosti i umjetnosti

Odsjek za arheologiju

Subject: Fw: VII. Izmjene i dopune Prostornog plana uređenja Grada Popovača
From: Ivan Čarapar <ivan.carapar@popovaca.hr>
Date: 1/28/2016 2:12 PM
To: "Niksa Bozic APE" <niksa@ape.hr>

----- Original Message -----

From: [Spomenka Kristek](mailto:Spomenka.Kristek@zoo.hr)
To: niksa@ape.hr
Cc: ivan.carapar@popovaca.hr
Sent: Thursday, January 28, 2016 2:06 PM
Subject: VII. Izmjene i dopune Prostornog plana uređenja Grada Popovača

Poštovani,

Vežano za moj telefonski razgovor s g. Nikšom Božićem u vezi s VII. Izmjenama i dopunama Prostornog plana uređenja Grada Popovače, molila bih Vas da se u predmetnom planu ispravi sljedeće budući da zbog tehničkih poteškoća nismo bili u mogućnosti se očitovati za vrijeme trajanja javne rasprave, te da nismo zaprimili poziv za dostavu zahtjeva iz područja zaštite prirode u postupku donošenja istih sukladno Zakonu o prostornom uređenju. Naime, nakon uvida u tekst predmetnog plana koji je dostupan na internetskim stranicama Grada Popovače, u poglavlju koje govori o zaštiti prirode, još uvijek se spominje Ministarstvo kulture, Uprava za zaštitu prirode iako je navedena Uprava u ustrojstvu Ministarstva zaštite okoliša i prirode od 2012. godine. Potrebno je navesti „...Ministarstvo nadležno za poslove zaštite prirode...“. Također se navodi i Uredba o proglašenju ekološke mreže. Napominjemo da je Uredba o ekološkoj mreži objavljena u Narodnim novinama 09. listopada 2013.g. (Narodne novine, broj 124/2013) čijim donošenjem potencijalna područja europske ekološke mreže Natura 2000 postaju važeća, a do sada važeća Uredba o proglašenju ekološke mreže (Narodne novine, broj 109/2007) više nije na snazi. U međuvremenu je objavljena i Uredba o izmjenama Uredbe o ekološkoj mreži 02. listopada 2015.g., te je potrebno navesti u spomenutom poglavlju „...Uredba o ekološkoj mreži (Narodne novine, br. 124/2013, 105/2015)...“. Ministarstvo zaštite okoliša i prirode je u postupku donošenja VI. Izmjena i dopuna Prostornog plana uređenja Grada Popovače dostavilo svoje zahtjeve u kojima je naglašeno već navedeno. Unaprijed zahvaljujem i želim Vam ugodan nastavak radnog dana.

S poštovanjem,
Spomenka Kristek
Viša stručna savjetnica
Ministarstvo zaštite okoliša i prirode
www.zaštita-prirode
Uprava za zaštitu prirode
Služba za održivo korištenje prirodnih dobara
Radnička cesta 80, 10 000 Zagreb
Tel: +385 1 4866 124
Fax: +385 1 4866 100
E-mail: spomenka.kristek@mzoip.hr



**JAVNA USTANOVA
ZAVOD ZA PROSTORNO UREĐENJE
SISAČKO-MOSLAVAČKE ŽUPANIJE**
Trg bana J. Jelačića 6
44 000 Sisak, p.p. 90
tel. 044/ 521-008 fax. 044/ 523-223

SISAČKO-MOSLAVAČKA ŽUPANIJA
GRAD POPOVAČA
UPRAVNI ODJEL ZA PROSTORNO UREĐENJE I KOMUNALNI SUSTAV I PLANIRANJE

broj:	15. K. 2016		
odluka o:	350-02/16-01/02	Org. jed.	
odluka br.	0116/01-16-1	vrst.	Vrg.

Klasa: 350-02/15-02/04
Urbroj: 2176-117-16-9
Sisak, 11.02.2016.

GRAD POPOVAČA
Upravni odjel za prostorno planiranje
i komunalni sustav
Trg grofova Erdodyja 5
44 317 Popovača

**Predmet: VII. Izmjene i dopune PPUG Popovača, Konačni prijedlog
- mišljenje, dostavlja se**

Veza: Klasa: 361-01/15-01/76, Urbroj: 2176/16-01-16-12 od 04. veljače 2016. g.

U vezi vašeg zahtjeva, broj gornji, a temeljem članka 107. Zakona o prostornom uređenju („Narodne novine“ 153/13.) dajemo mišljenje na Konačni prijedlog VII. Izmjena i dopuna PPUG Popovača te potvrđujemo da je isti usklađen sa Prostornim planom Sisačko-moslavačke županije („Službeni glasnik Sisačko-moslavačke županije“ br. 04/01. i 12/10.).

S poštovanjem,

VŠ
[Signature]



Dostaviti:
1. Naslov
2. Pismohrana, ovdje

GRAD POPOVAČA
VII. IZMJENE I DOPUNE
PROSTORNOG PLANA UREĐENJA
GRADA POPOVAČE

KNJIGA **2**

OBVEZNI PRILOZI

II.3.

IZVJEŠĆE O JAVNOJ RASPRAVI



REPUBLIKA HRVATSKA
SISAČKO - MOSLAVAČKA ŽUPANIJA
GRAD POPOVAČA

Upravni odjel za prostorno planiranje
i komunalni sustav

KLASA: 361-01/15-01/76

URBROJ: 2176/16-01-16 -10

Popovača, 14. 01. 2016.

Na temelju članka 102. Zakona o prostornom uređenju ("Narodne novine" broj 153/13.) (dalje: Zakon), Nositelj izrade – Upravni odjel za komunalni sustav i prostorno planiranje Grada Popovače i odgovorni voditelj u ime stručnog izrađivača – tvrtke APE d.o.o. Zagreb, u postupku izrade i donošenja VII. izmjena i dopuna Prostornog plana uređenja Grada Popovače (dalje: Plan), izradili su

IZVJEŠĆE O JAVNOJ RASPRAVI

1. Uvod

Odluka o izradi Ciljanih VII. izmjena i dopuna Prostornog plana uređenja Grada Popovače usvojena je na 21. sjednici Gradskog vijeća Grada Popovače održanoj 29. srpnja 2015. godine. Navedena odluka objavljena je u "Službenim novinama Grada Popovače" broj 5/15. Dopuna odluke usvojena je na 23. sjednici Gradskog vijeća Grada Popovače održanoj 27. listopada 2015. godine i objavljena u "Službenim novinama Grada Popovače" broj 7/15.

Gradonačelnik Grada Popovače donio je 3. prosinca 2015. godine Odluku o utvrđivanju prijedloga Plana za javnu raspravu (Klasa: 361-01/15-01/76, Urbroj: 2176/16-01-15-7).

Sukladno zaključku Gradonačelnika i temeljem članka 81. Zakona, Upravni odjel za komunalni sustav i prostorno planiranje Grada Popovače proveo je javnu raspravu o prijedlogu Plana.

2. Javna rasprava s javnim izlaganjem

Nositelj izrade objavio je poziv za javnu raspravu u „Večernjem listu“ dana 7. prosinca 2015., na internetskim stranicama Grada Popovače (www.popovaca.hr) i na internetskim stranicama Ministarstva graditeljstva i prostornog uređenja (www.mgipu.hr).

Posebna obavijest temeljem članka 97. Zakona upućena je na adrese javnopravnih tijela određenih posebnim propisima. Popis pozvanih na javnu raspravu sastavni je dio Posebne obavijesti i nalazi se u prilogu ovog Izvješća.

U objavi je sukladno članku 96. st.4. Zakona navedeno:

- **mjesto, datum početka i trajanje javnog uvida:** javni uvid organiziran je u prostorijama Doma kulture u Popovači, Trg grofova Erdődyja 18 radnim danom u vremenu od 8 do 14 sati u vrijeme trajanja javnog uvida od 16. do 23. prosinca 2015. godine (osam dana).
- **mjesto i datum javnog izlaganja:** 18. prosinca 2015. godine s početkom u 11 sati u Domu kulture u Popovači, Trg grofova Erdődyja 18.

- rok za dostavu pisanih očitovanja, mišljenja, prijedloga i primjedbi na prijedlog Plana: do zaključno 30. prosinca 2015. godine.

Tijekom javne rasprave prijedlog Plana izložen na javnom uvidu sadržavao je sukladno čl. 95. Zakona o prostornom uređenju, tekstualni i grafički dio te obrazloženje plana i sažetak za javnost.

U tijeku javne rasprave održano je **javno izlaganje** 18. prosinca 2015. godine s početkom u 11 sati. Izlaganje je vodio nositelj izrade plana, a prijedloga Plana predstavio je Nikša Božić, dipl.ing.arh. odgovorni voditelj izrade Plana.

O javnom izlaganju vođen je zapisnik, a sudionici su davali usmene primjedbe i sugestije za izradu Nacrta konačnog prijedloga plana. Na usmene primjedbe je odgovoreno na samom javnom izlaganju.

Zapisnik s popisom prisutnih na javnom izlaganju sastavni je dio ovoga Izvješća.

3. Očitovanja, primjedbe i prijedlozi

U roku do zaključivanja javne rasprave na prijedlog Plana zaprimljeno je:

- četiri (4) očitovanja po posebnoj obavijesti
- jedna (1) pisana primjedba / prijedlog.

Nije bilo očitovanja, primjedbi ili prijedloga dostavljenih nakon roka za davanje pisanih primjedbi.

Od navedenih očitovanja i primjedbi četiri su prihvaćene. Jedno očitovanje je primljeno na znanje i dan je komentar budući da se ne odnosi na predmetne izmjene.

Popis primjedbi i sudionika u javnoj raspravi s razlozima neprihvatanja nalaze se u prilogu ovog Izvješća.


Zaključak

Istekom roka za očitovanja okončan je postupak javne rasprave. U skladu s prihvaćenim primjedbama izrečenim tijekom javne rasprave stručni izrađivač pripremit će nacrt konačnog prijedloga plana.

Prilozi ovom Izvješću:

1. Objava javne rasprave
2. Preslika objave javnog uvida iz tiska – Večernji list
3. Preslika objave javnog uvida s internetske stranice Grada Popovače
4. Preslika objave javnog uvida s internetske stranice Ministarstva graditeljstva i prostornog uređenja
5. Posebna pisana obavijest o javnoj raspravi s popisom pozvanih sudionika u javnoj raspravi
6. Zapisnik o javnom izlaganju s popisom sudionika javnog izlaganja
7. Očitovanja po posebnoj obavijesti
8. Odgovori na primjedbe i prijedloge sudionika u javnoj raspravi

Odgovorni voditelj
izrade nacrta prijedloga Plana



Nikša Božić, ovl.arhitekt-urbanist





REPUBLIKA HRVATSKA
SISAČKO – MOSLAVAČKA ŽUPANIJA
GRAD POPOVAČA
Upravni odjel za komunalni sustav
i prostorno planiranje
Klasa: 361-01/15-01/76
Urbroj: 2176/16-01-15-6
Popovača, 03. prosinca 2015.

Na osnovu članka 96. Zakona o prostornom uređenju (Narodne novine broj 153/13.) i Odluke o izradi VII. Izmjena i dopuna Prostornog plana uređenja Grada Popovača (Službene novine Grada Popovača broj 5/15.i 7/15.), Upravni odjel za komunalni sustav i prostorno planiranje objavljuje

JAVNU RASPRAVU

o prijedlogu VII. Izmjena i dopuna Prostornog plana uređenja Grada Popovače

I.

Javna rasprava o prijedlogu VII. Izmjena i dopuna Prostornog plana uređenja Grada Popovače (u daljnjem tekstu Plan) započinje **16. prosinca 2015. godine a završava 23. prosinca 2015. godine** (osam dana).

II.

Prijedlog Plana biti će izložen javnom uvidu u vrijeme trajanja javne rasprave u Domu kulture u Popovači, Trg grofova Erdodyja 18, Popovača (na katu), svakim radnim danom od 08 sati do 14 sati. Uvid u prijedlog Plana u vrijeme trajanja javnog uvida moguć je i na mrežnim stranicama Grada Popovače – www.popovaca.hr.

III.

Nositelj izrade i izrađivač Plana održat će javno izlaganje o prijedlogu VII. Izmjena i dopuna Prostornog plana uređenja Grada Popovače u Domu kulture u Popovači, Trg grofova Erdodija 18., **dana 18. prosinca 2015. godine s početkom u 11 sati.**

IV.

Način sudjelovanja sudionika u javnoj raspravi propisan je člankom 100. Zakona o prostornom uređenju, na sljedeći način:

- da imaju pravo pristupa na javni uvid u prijedlog Plana
- da postavljaju pitanja tijekom javnog izlaganja o predloženim rješenjima, na koja usmeno odgovaraju osobe koje vode javno izlaganja
- da daju prijedloge i primjedbe u zapisnik za vrijeme javnog izlaganja
- da upućuju nositelju izrade pisane prijedloge i primjedbe u roku određenom u objavi o javnoj raspravi

Javnopravno tijelo koje je dalo, odnosno trebalo dati zahtjeve za izradu Plana u javnoj raspravi sudjeluje davanjem mišljenja o prihvatanju tih zahtjeva, odnosno mišljenja o primjeni posebnog propisa i/ili dokumenta koji je od utjecaja na Plan.

V


Rok za dostavu pisanih očitovanja, mišljenja, prijedloga i primjedbi na prijedlog Plana je do zaključno 30. prosinca 2015. godine.

Pisana očitovanja dostavljaju se na adresu Nositelja izrade: Grad Popovača, Upravni odjel za komunalni sustav i prostorno planiranje, Trg Grofova Erdödyja 5, 44317 Popovača.

Prijedlozi i primjedbe koji nisu dostavljeni u roku i nisu čitko napisani, neće se uzeti u obzir u pripremi izvješća o javnoj raspravi.

PROČELNICA

Ivka Nikolić Jež, dipl. ing. geod.



Rukometna Liga prvaka

Ivić sačuvao veliki bod "plinara"

Mađarski suci za domaćina su dosudili čak 13 sedmeraca



Obranio posljednji napad za sačuvanje boda - Filip Ivčić POKSELL

Zagreb je u Plock stigao bez šestorice ozlijeđenih igrača (Mandalinić, Šebetić, Stepančić, Sušnja, Josip Valčić, Sandrić)

Danir Mrvec
danir.mrvec@vecernji.net
ZAGREB

Rukometaši PPD Zagreba osvojili su važan bod na gostovanju kod Wisle (23:23) u 10. kolu skupne A lige prvaka. Ovim bodom zagrebaši su sačuvali prednost u odnosu na poljskog doprvaka kojem i dalje bježe jedan bod. Mogao je hrvatski prvak odnijeti i oba boda, no s obzirom da je domaćin imao posljednji napad za pobjedu, kojeg je sjajno obranio Filip Ivčić, onda Veselin Vujović, trener "plinara" mora biti zadovoljan. Zagreb je u Plock stigao bez šestorice ozlijeđenih igrača (Mandalinić, Šebetić, Stepančić, Sušnja, J. Valčić, Sandrić), a Velko Matković još nema pravo nastupa. No, saplo je Vujović promaći postavu koja je u dvu navratna imala lijepu prednost, prvo 6:3, a onda u drugom poluvremenu

i 17:12. Konačno su i vratari PPD Zagreba dali svoj veliki doprinos. Stevanović Ivčić obranili su ukupno 16 obrana, no ono što je još važnije obranili su čak pet sedmeraca od čak 13 dosuđenih u korist domaćina.

Ova utakmica opravdala je epitet derbija skupine A lige prvaka. Imali smo puno problema u pripremi utakmice zbog velikog broja ozlijeđenih igrača. Iskreno, prije utakmice nismo se nadali da bi mogli osvojiti bodove, ali se nismo htjeli predati. Moji igrači su u velikoj mjeri napravili sve što smo se dogovorili. Možda je posljednji napad bio sedmerac za Wislu, a opet vjerujem da je neodlučni rezultat najrealniji - istaknuo je Veselin Vujović, trener PPD Zagreba. Zagrebaši su prvi dio sezone u skupini lige prvaka odrađili dobro i prava je sreća za njih. Što se nastave, s obzirom na velik broj ozlijeđenih igrača, nastavlja tek u veljači sljedeće godine. No, ostaju još obaveze u SEHA Gazprom ligi. Ovaj tjedan "plinari" će na makedonsku turneju, prvo će igrati s Vardarom u Skoplju, a potom u Strumici.

Ukratko



Novi angažman
Anzulović potpisao za poljsku Dabrowa Gornicza

Hrvatski košarkaški stručnjak Dražen Anzulović (48) novi je trenerski angažman pronašao u Poljskoj. Nakon što se početkom listopada vratio iz Kine, gdje je par mjeseci bio pomoćni trener u klubu iz Xin Jianga, Zula je prihvatio ponudu od jedanaestoplasirane momčadi poljskog prvenstva Dabrowe Gornicze, sastava iz gradića iz neposredne okolice Katowica. Anzulović se s Poljacima dogovorio na sezonu i pol s tim što on na ljeto ima mogućnost odlaska uz odštetu od 20.000 eura. Zuluina zadaća bit će izboriti doigravanje, a sljedeće sezone polufinale prvenstva. (db)

Atletika
Kristina Božić u Bostonu rekordno na 3000 metara

ZAGREB Kristina Božić istrčala je novi hrvatski juniorski rekord u dvorani na 3000 metara. Na natjecanju Boston University Season Opener trčala je 9:54,76 i spustila dvoranski juniorski rekord Hrvatske ispod 10 minuta osvojivši pritom drugo mjesto.

Tenis
Francuska prvi put Davis cup igra izvan Europe

ZAGREB Prvi put u povijesti natjecanja Davisova čupa, francuska reprezentacija će domaći susret igrati izvan Starog kontinenta. Naime, Francuzi će dvoboj I. kola Svjetske skupine protiv Kanade od 4. do 6. ožujka 2016. igrati na otoku Guadalupe.

Sportisti tjednik Maxi



SANDRA PERKOVIĆ:
Kada u Saboru bude moja tema na raspravi, naravno da neću šutjeti, uzeti ću riječ i raspravljati o svemu

U Rijju će sve učiniti da obrani zlato POKSELL



REPUBLIKA HRVATSKA
SISAČKO-MOSLAVAČKA ŽUPANIJA
GRAD POPOVAČA

Upravni odjel za komunalni sustav

i prostorno planiranje

Klasa: 361-01/15-01/26

Urbroj: 2126/16-01-15-4

Popovača, 03. prosinca 2015.

Na osnovu članka 96. Zakona o prostornom uređenju (Narodne novine broj 153/13.) i Odluke o izradi VII. Izmjena i dopuna Prostornog plana uređenja Grada Popovače (Službene novine Grada Popovača broj 5/15. i 7/15.), Upravni odjel za komunalni sustav i prostorno planiranje objavljuje

JAVNU RASPRAVU
o prijedlogu VII. Izmjena i dopuna Prostornog plana
uređenja Grada Popovače

I.
Javna rasprava o prijedlogu VII. Izmjena i dopuna Prostornog plana uređenja Grada Popovače u daljnjem tekstu Plan) započinje 16. prosinca 2015. godine a završava 23. prosinca 2015. godine (osam dana).

II.
Prijedlog Plana biti će izložen javnom uvidu u vrijeme trajanja javne rasprave u Domu kulture u Popovači, Trg grofova Erdodyja 18, Popovača (9. kat), svakim radnim danom od 08 sati do 14 sati. Uvid u prijedlog Plana u vrijeme trajanja javnog uvida moguć je i na mrežnim stranicama Grada Popovače - www.popovaca.hr.

III.
Nositelji izrade i izradivač Plana održat će javno izlaganje o prijedlogu VII. Izmjena i dopuna Prostornog plana uređenja Grada Popovače u Domu kulture u Popovači, Trg grofova Erdodyja 18., dana 18. prosinca 2015. godine s početkom u 11 sati.

IV.
Način sudjelovanja sudionika u javnoj raspravi propisan je člankom 100. Zakona o prostornom uređenju, na sljedeći način:
• da imaju pravo pristupa na javni uvid u prijedlog Plana
• da postavljaju pitanja tijekom javnog izlaganja o predloženim rješenjima, na koja usmeno odgovaraju osobe koje vode javno izlaganje
• da daju prijedloge i primjedbe u zapisnik za vrijeme javnog izlaganja
• da upućuju nositelju izrade pisane prijedloge i primjedbe u roku određenom u obavijesti o javnoj raspravi

Javno pravno tijelo koje je dalo, odnosno trebalo dati zahtjeve za izradu Plana u javnoj raspravi sudjeluje davanjem mišljenja o prihvaćanju tih zahtjeva, odnosno mišljenja o primjeni posebnog propisa VIII dokumenta koji je od utjecaja na Plan.

V.
Rok za dostavu pisanih očitovanja, mišljenja, prijedloga i primjedbi na prijedlog Plana je do zaključno 30. prosinca 2015. godine. Pisana očitovanja dostavljaju se na adresu Nositelja izrade: Grad Popovača, Upravni odjel za komunalni sustav i prostorno planiranje, Trg Grofova Erdodyja 5, 44317 Popovača.

Prijedlozi i primjedbe koji nisu dostavljeni u roku i nisu čitko napisani, neće se uzeti u obzir u pripremi izvješća o javnoj raspravi.

PROČELNICA

Ivka Nikolić Jož, dipl. ing. geod.



REPUBLIKA HRVATSKA
SISAČKO-MOSLAVAČKA ŽUPANIJA
GRAD KUTINA
Upravni odjel za komunalni sustav i prostorno uređenje
Odlukom za prostorno uređenje

Klasa: 360-02/14-01/3
Urbroj: 2176/03-06/18-15-30
Kutina, 30.11.2015.

Na osnovu članka 96. Zakona o prostornom uređenju (NN 153/13; dalje Zakon), Odluke o izradi IX. (ciljanih) Izmjena i dopuna Prostornog plana uređenja Grada Kutine (Službene novine Grada Kutine 7/14, 8/14; dalje Plan), Zaključku o utvrdavanju Prijedloga Plana za javnu raspravu (Klasa: 360-02/14-01/3, Urbroj: 2176/03-06/18-15-30), Upravni odjel za komunalni sustav i prostorno uređenje, Odlukom za prostorno uređenje Grada Kutine objavljuje

JAVNU RASPRAVU
o prijedlogu IX. (ciljanih) Izmjena i dopuna Prostornog plana uređenja
Grada Kutine

1. Javni uvid u trajanju od 15 dana započinje 07. prosinca 2015. godine, a završava 21. prosinca 2015. godine. Prijedlog Plana, tijekom javnog uvida, bit će izložen u prostorijama Grada Kutine, svakog radnog dana od 08.00 sati do 14.00 sati. Uvid u Prijedlog Plana u vrijeme trajanja javnog uvida moguć je i na mrežnim stranicama Grada Kutine - www.kutina.hr.

2. Javna rasprava započinje 15. prosinca 2015. godine.

3. Javno izlaganje održat će se u srijedu 16. prosinca 2015. godine u Gradskoj vijećnici Grada Kutine u Kutini, Trg kralja Tomislava 12, s početkom u 10,00 sati.

4. Način sudjelovanja sudionika u javnoj raspravi propisan je člankom 100. Zakona, na sljedeći način:

• da imaju pravo pristupa na javni uvid u prijedlog Plana,
• da postavljaju pitanja tijekom javnog izlaganja o predloženim rješenjima, na koja usmeno odgovaraju osobe koje vode javno izlaganje,
• da daju prijedloge i primjedbe u zapisnik za vrijeme javnog izlaganja,
• da upućuju nositelju izrade pisane prijedloge i primjedbe u roku određenom u ovoj obavijesti. Javno pravno tijelo koje je dalo, odnosno trebalo dati zahtjeve za izradu Plana u javnoj raspravi sudjeluje davanjem mišljenja o prihvaćanju tih zahtjeva, odnosno mišljenja o primjeni posebnog propisa VIII dokumenta koji je od utjecaja na Plan.

5. Postulovao se svi zainteresirani da u propisanom roku sudjeluju u javnoj raspravi. Rok za dostavu pisanih očitovanja, mišljenja, prijedloga i primjedbi na prijedlog Plana je do zaključno 11. siječnja 2016. godine na adresu Grad Kutina, Trg kralja Tomislava 12. Prijedlozi i primjedbe koji nisu dostavljeni u roku i nisu čitko napisani, neće se uzeti u obzir u pripremi izvješća o javnoj raspravi.

PROČELNIK

Mladen Lisak, dipl.ing.agr



Vijesti O Gradu Popovača Ustrojstvo Upravni odjeli Ustanove Udruge Kontakti

Početna

traži...

Najave

- 03.- 27. prosinca 2015. Popovača: Dani Božića
- 17.12.2015., Predavanje "Promijeniti trenutno u željeno – kako"/Knjižnica i čitaonica Popovača, 19,00 sati
- 21. prosinca 2015. Popovača: Skupština Zajednice športskih udruga/ Gradska vijećnica u 18h

Javna rasprava o prijedlogu VII. Izmjena i dopuna Prostornog plana uređenja

Ponedjeljak, 07 Prosinac 2015 12:23



UO za komunalni sustav i prostorno planiranje objavljuje Javnu raspravu o prijedlogu VII. Izmjena i dopuna Prostornog plana uređenja Grada Popovača.

REPUBLIKA HRVATSKA
SISAČKO – MOSLAVAČKA ŽUPANIJA
GRAD POPOVAČA

Upravni odjel za komunalni sustav i prostorno planiranje

Klasa: 361-01/15-01/76
Urbroj: 2176/16-01-15-6
Popovača, 03. prosinca 2015.

Na osnovu članka 96. Zakona o prostornom uređenju (Narodne novine broj 153/13.) i Odluke o izradi VII. Izmjena i dopuna Prostornog plana uređenja Grada Popovača (Službene novine Grada Popovača broj 5/15.i 7/15.), Upravni odjel za komunalni sustav i prostorno planiranje objavljuje

JAVNU RASPRAVU

o prijedlogu VII. Izmjena i dopuna Prostornog plana uređenja Grada Popovače

I.

Javna rasprava o prijedlogu VII. Izmjena i dopuna Prostornog plana uređenja Grada Popovače (u daljnjem tekstu Plan) započinje 16. prosinca 2015. godine a završava 23. prosinca 2015. godine (osam dana).

II.

Prijedlog Plana biti će izložen javnom uvidu u vrijeme trajanja javne rasprave u Domu kulture u Popovači, Trg grofova Erdodyja 18, Popovača (na katu), svakim radnim danom od 08 sati do 14 sati. Uvid u prijedlog Plana u vrijeme trajanja javnog uvida moguć je i na mrežnim stranicama Grada Popovače – www.popovaca.hr.

III.

Nositelj izrade i izrađivač Plana održat će javno izlaganje o prijedlogu VII. Izmjena i dopuna Prostornog plana uređenja Grada Popovače u Domu kulture u Popovači, Trg grofova Erdodyja 18., dana 18. prosinca 2015. godine s početkom u 11 sati.

IV.

Način sudjelovanja sudionika u javnoj raspravi propisan je člankom 100. Zakona o prostornom uređenju, na slijedeći način:

- da imaju pravo pristupa na javni uvid u prijedlog Plana
- da postavljaju pitanja tijekom javnog izlaganja o predloženim rješenjima, na koja usmeno odgovaraju osobe koje vode javno izlaganja
- da daju prijedloge i primjedbe u zapisnik za vrijeme javnog izlaganja
- da upućuju nositelju izrade pisane prijedloge i primjedbe u roku određenom u objavi o javnoj raspravi

Javnopravno tijelo koje je dalo, odnosno trebalo dati zahtjeve za izradu Plana u javnoj raspravi sudjeluje davanjem mišljenja o prihvatanju tih zahtjeva, odnosno mišljenja o primjeni posebnog propisa i/ili dokumenta koji je od utjecaja na Plan.

V.

Rok za dostavu pisanih očitovanja, mišljenja, prijedloga i primjedbi na prijedlog Plana je do zaključno 30. prosinca 2015. godine.

Pisana očitovanja dostavljaju se na adresu Nositelja izrade: Grad Popovača, Upravni odjel za komunalni sustav i prostorno planiranje, Trg Grofova Erdodyja 5, 44317 Popovača.

Prijedlozi i primjedbe koji nisu dostavljeni u roku i nisu čitko napisani, neće se uzeti u obzir u pripremi izvješća o javnoj raspravi.

PROČELNICA

Ivka Nikolić Jež, dipl. ing. geod.

Prijedlog Plana- VII. Izmjene i dopune Prostornog plana uređenja Grada Popovače

Važno

- Proračun
- Natječaji i javni pozivi
- Službene novine
- Obrasci, dokumenti i odluke za preuzimanje
- Opći akti
- Odluke iz komunalnog područja
- Prostorno planski dokumenti
- Registar ugovora
- Objava ugovora i dodataka ugovora 2013.
- Plan nabave Grada Popovača za 2013. godinu
- Plan nabave Grada Popovača za 2014. godinu
- Javna nabava
- Besplatna pravna pomoć
- Potpore za učenike i studente



Poslovne zone



Gospodarstvo

Izbori za Vijeća mjesnih odbora 2014.



Servisne informacije



Natječaji



Prognoza vremena



Ured gradonačelnika



Sjednice GV

Obavijest o sprječavanju sukoba interesa



Strategija razvoja Grada Popovače



Naknada za novorođenče



Turizam



Fotogalerija



Dječji vrtić Popovača



Knjižnica i čitaonica



Sjednice OV



Sisačko - moslavačka županija



NASLOVNICA

NOVOSTI I NAJAVE

O NAMA

GRADITELJSTVO

PROSTORNO UREĐENJE

Prostorni planovi

Informacije o planovima u izradi

Izvjешća o javnim raspravama

Prostorni planovi uređenja gradova i općina

Prostorni planovi županija

Prostorni planovi nacionalnih parkova i parkova prirode

Radna zajednica Alpe-Jadran

Download instalacije Pravidnika za izradu prostornih planova

Sufinanciranje izrade prostornih planova jedinica lokalne ili područne (regionalne) samouprave za 2015. godinu

Popis tvrtki kojima su izdane suglasnosti za obavljanje svih stručnih poslova prostornog uređenja

Propisi iz područja prostornog uređenja

Obrasci upravnih akata iz područja prostornog uređenja i gradnje

Preporuka za izradu jedinstvenog opisa zahvata u prostoru za centre za gospodarenje otpadom i eksploatacijska polja čvrstih mineralnih sirovina

Međunarodna suradnja

Program URBACT

Program ESPON

Događanja

ENERGETSKA UČINKOVITOST

KOMUNALNO GOSPODARSTVO

GRAĐEVINSKA INSPEKCIJA

STANOVANJE

PROCJENA VRIJEDNOSTI NEKRETNINA

EU PROGRAMI I FONDOVI

PROPISI

SAVJETOVANJE SA ZAINTERESIRANOM JAVNOŠĆU

PUBLIKACIJE, PROGRAMI I STRATEGIJE

NABAVA I JAVNI POZIVI

PRISTUP INFORMACIJAMA

ZAPOŠLJAVANJE U DRŽAVNOJ SLUŽBI

SLUŽBENI OBRASCI

UPUTE, OBJAŠNJENJA I MIŠLJENJA

PROSTORNO UREĐENJE ▶ Prostorni planovi ▶ Informacije o planovima u izradi ▶ Informacije o javnim raspravama ▶

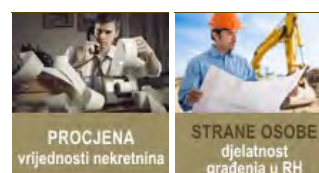
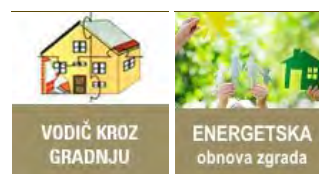
Informacije o javnim raspravama


Temeljem odredbi Zakona o prostornom uređenju („Narodne novine“, broj 153/13.), nositelj izrade prostornih planova dužan je objaviti informaciju o javnoj raspravi o prijedlogu prostornog plana i na mrežnim stranicama Ministarstva graditeljstva i prostornoga uređenja.

Obavijest o javnoj raspravi mora sadržavati: mjesto, datum početka i trajanje javnog uvida u prijedlog prostornog plana, mjesto i datum jednog ili više javnih izlaganja, poziv zainteresiranim osobama za sudjelovanje u javnoj raspravi te rok u kojem se nositelju izrade dostavljaju pisana mišljenja, prijedlozi i primjedbe na prijedlog prostornog plana. Dostavlja se najmanje osam dana prije početka javne rasprave na adresu elektroničke pošte: web@mgipu.hr

Informacije o javnim raspravama:

- ▶ 12.12.2015. - Informacija o javnoj raspravi o Prijedlogu Urbanističkog plana uređenja R 3 Zone, prva faza, Općina Bol
- ▶ 11.12.2015. - Informacija o javnoj raspravi o prijedlogu Urbanističkog plana uređenja naselja Škrinjari - UPU 37, Općina Brtonigla
- ▶ 11.12.2015. - Informacija o javnoj raspravi o Prijedlogu Urbanističkog plana uređenja stambene zone na dijelu čest. zem. 417/1 k.o. Čista, Grad Vodice
- ▶ 11.12.2015. - Informacija o 2. ponovnoj javnoj raspravi o prijedlogu 3. izmjena i dopuna Prostornog plana uređenja Grada Biograda na Moru
- ▶ 11.12.2015. - Informacija o javnoj raspravi o Prijedlogu III. izmjena i dopuna Prostornog plana uređenja Grada Bakra
- ▶ 10.12.2015. - Informacija o javnoj raspravi o Prijedlogu Izmjena i dopuna Detaljnog plana uređenja 'Kod groblja' u Mravincima, Grad Solin
- ▶ 10.12.2015. - Informacija o javnoj raspravi o Prijedlogu Detaljnog plana uređenja poslovne zone 'Žatika', Grad Poreč
- ▶ 09.12.2015. - Informacija o javnoj raspravi o prijedlogu IV. Izmjena i dopuna Urbanističkog plana uređenja naselja Cres građevinskih područja naselja NA7 i površina izdvojenih namjena
- ▶ 08.12.2015. - Informacija o javnoj raspravi o prijedlogu Izmjena i dopuna Prostornog plana uređenja Općine Primorski Dolac
- ▶ 08.12.2015. - Informacija o javnoj raspravi o prijedlogu IV. Izmjena i dopuna Prostornog plana uređenja Općine Jesenje
- ▶ 07.12.2015. - Informacija o javnoj raspravi o utvrđivanju prijedloga II. Izmjena i dopuna Urbanističkog plana uređenja Grada Mursko Središće
- ▶ 07.12.2015. - Informacija o ponovnoj javnoj raspravi o prijedlogu Ciljanih izmjena i dopuna Prostornog plana uređenja Općine Slivno
- ▶ 07.12.2015. - Informacija o ponovnoj javnoj raspravi o prijedlogu Urbanističkog plana uređenja područja Gašpini, Grad Solin
- ▶ 07.12.2015. - Informacija o javnoj raspravi o prijedlogu VII. Izmjena i dopuna Prostornog plana uređenja Grada Popovače
- ▶ 04.12.2015. - Informacija o drugoj ponovnoj javnoj raspravi o prijedlogu I. Izmjena i dopuna Urbanističkog plana uređenja "IKEA ZAGREB ISTOK" u Općini Rugvica
- ▶ 04.12.2015. - Informacija o javnoj raspravi o prijedlogu Izmjena i dopuna Prostornog plana uređenja Općine Pučišća
- ▶ 03.12.2015. - Informacija o ponovnoj javnoj raspravi o prijedlogu Urbanističkog plana uređenja GP Mali Lukoran, Općina Preko
- ▶ 03.12.2015. - Informacija o javnoj raspravi o prijedlogu Ciljanih II. Izmjena i dopuna Prostornog plana uređenja Općine Đurmanec
- ▶ 03.12.2015. - Informacija o javnoj raspravi o prijedlogu IV. ciljanih Izmjena i dopuna Prostornog plana uređenja Grada Kutine
- ▶ 01.12.2015. - Informacija o ponovnoj javnoj raspravi o Prijedlogu 6. Izmjena i dopuna Prostornog plana uređenja Općine Primošten
- ▶ 01.12.2015. - Informacija o ponovnoj javnoj raspravi o prijedlogu Izmjena i dopuna Prostornog plana uređenja Grada Sinja
- ▶ 01.12.2015. - Informacija o javnoj raspravi o prijedlogu Urbanističkog plana uređenja Punta Križa (UPU 21), Grad Mali Lošinj
- ▶ 30.11.2015. - Informacija o javnoj raspravi o prijedlogu IV. izmjena i dopuna Prostornog plana uređenja Grada Zaprešića
- ▶ 30.11.2015. - Informacija o javnoj raspravi o prijedlogu Urbanističkog plana uređenja "Gospodarska zona Ivanovec" i o prijedlogu II. Izmjena i dopuna Urbanističkog plana uređenja naselja Novo Selo Rok - Grad Čakovec
- ▶ 26.11.2015. - Informacija o javnoj raspravi o prijedlogu Izmjena i dopuna Prostornog plana uređenja Općine Vrbanja
- ▶ 26.11.2015. - Informacija o javnoj raspravi o prijedlogu Urbanističkog plana uređenja "Poslovna lokacija uvala Luka" - Grad Koručula
- ▶ 26.11.2015. - Informacija o javnoj raspravi o prijedlogu II. Izmjena i dopuna Prostornog plana uređenja Grada Koručule





APN - Agencija za pravni promet i posredovanje nekretninama

AZONIZ - Agencija za ozakonjenje nezakonito izgrađenih zgrada

DGU - Državna geodetska uprava

Hrvatski zavod za prostorni razvoj

FZOEU - Fond za zaštitu okoliša i energetska učinkovitost

Poticanje energetske efikasnosti u Hrvatskoj

Informacijski sustav za gospodarenje energijom (ISGE)



Informacijski sustav prostornog uređenja (ISPU)



Centar unutarnjeg tržišta EU



AGENCIJA ZA INVESTITIVNE I KONKURENTNOST



Središnji državni portal

Sve na jednom mjestu.
www.gov.hr



01 | 07 | 2013

- 25.11.2015. - Informacija o ponovnoj javnoj raspravi o Prijedlogu V. Izmjena i dopuna Detaljnog plana uređenja TN Zaton, Grad Nin
- 25.11.2015. - Informacija o javnoj raspravi o Prijedlogu II. Izmjena i dopuna Prostornog plana uređenja Općine Ivankovo
- 23.11.2015. - Informacija o javnoj raspravi o prijedlogu Urbanističkog plana uređenja zone poslovne namjene (K1) - Općina Privlaka
- 19.11.2015. - Informacija o javnoj raspravi o prijedlogu Urbanističkog plana uređenja ugostiteljsko - turističke zone T1 "Češka vila" - Grad Vis
- 18.11.2015. - Informacija o ponovljenoj javnoj raspravi o prijedlogu Urbanističkog plana uređenja građevinskog područja grada Paga
- 16.11.2015. - Informacija o javnoj raspravi o prijedlogu II. Ciljanih Izmjena i dopuna Prostornog plana Dubrovačko-neretvanske županije i Strateške studije utjecaja na okoliš II. Ciljanih izmjena i dopuna Prostornog plana Dubrovačko-neretvanske županije
- 16.11.2015. - Informacija o javnoj raspravi o prijedlogu Urbanističkog plana uređenja Jurasi, Općina Kršan
- 16.11.2015. - Informacija o javnoj raspravi o prijedlogu Urbanističkog plana uređenja Suha marina Plomin, Općina Kršan
- 16.11.2015. - Informacija o javnoj raspravi o prijedlogu Urbanističkog plana uređenja Baći - Općina Kršan
- 16.11.2015. - Informacija o javnoj raspravi o prijedlogu Urbanističkog plana uređenja Donadići - Općina Kršan
- 16.11.2015. - Informacija o javnoj raspravi o prijedlogu Urbanističkog plana uređenja Fonovići - Općina Kršan
- 13.11.2015. - Informacija o javnoj raspravi o prijedlogu Izmjena i dopuna Prostornog plana uređenja Općine Trpanj
- 12.11.2015. - Informacija o javnoj raspravi o prijedlogu Urbanističkog plana uređenja proširenja groblja Brseč (UPU 9) - Općina Mošćenička Draga

 Ispiši stranicu



ARHITEKTONSKE POLITIKE

NAJČEŠĆA pitanja i odgovori

ESPON

URB ACT Connecting cities Building successes

certificiranje zgrada

Nositelji Programa izobrazbe za osobe koje provode energetske preglede i energetska certificiranje zgrada

Popis revidenata

Energetsko certificiranje zgrada

Popis tvrtki kojima su izdane suglasnosti za obavljanje svih stručnih poslova prostornog



REPUBLIKA HRVATSKA
SISAČKO - MOSLAVAČKA ŽUPANIJA
GRAD POPOVAČA

Upravni odjel za prostorno planiranje
i komunalni sustav

KLASA: 361-01/15-01/76

URBROJ: 2176/16-01-15 9

Popovača, 03. 12. 2015.



**Predmet: Posebna obavijest o javnoj raspravi o prijedlogu VI. Izmjena i dopuna
Prostornog plana uređenja Grada Popovače**

Sukladno članku 97. Zakona o prostornom uređenju (NN 153/2013.) dostavljamo vam posebnu obavijest o javnoj raspravi u postupku izrade VII. Izmjena i dopuna Prostornog plana uređenja Grada Popovače. Javna rasprava započinje 16. prosinca 2015. godine a završava 23. prosinca 2015. godine (osam dana), svakim radnim danom od 09:00 sati do 14:00 sati. Prijedlog Plana biti će izložen javnom uvidu u vrijeme trajanja javne rasprave u Domu kulture u Popovači, na katu, Trg grofova Erdödyja 18, Popovača i na web stranici Grada Popovače (www.popovaca.hr)

Nositelj izrade i izrađivač Plana održat će javno izlaganje prijedloga VII. Izmjena i dopuna Prostornog plana uređenja Grada Popovače u Domu kulture u Popovači, Trg grofova Erdödyja 18, dana 18. prosinca 2015. godine s početkom u 11:00 sati.

U vrijeme trajanja javnog uvida plan je moguće preuzeti u digitalnom obliku s internetskih stranica Grada Popovače (www.popovaca.hr).

Dostaviti:

W. Pročelnica:

Ivka Jež Nikolić, dipl. ing. geod.

1. Ministarstvo kulturne, Uprava za zaštitu
Kulturne baštine,
Konzervatorski odjel u Sisku
Sisak, Ivana Meštrovića 28
2. Ministarstvo zaštite okoliša i prirode
Uprava za zaštitu prirode
Zagreb, Radnička cesta 80
3. Zavod za prostorno uređenje Sisačko-moslavačke županije Sisak, Bana Jelačića 6
zaštita prirode

4. Zaštita prirode SMŽ Popovača, Sisačka bb
 5. Ministarstvo unutarnjih poslova, Policijska uprava SMŽ, Odjel upravnih, inspekcijskih i poslova zaštite i spašavanja, SISAK, Trg Ljudevita Posavskog 1
 6. Državna uprava za zaštitu i spašavanje, područni ured Sisak, Sakcinskog 26
 7. Županija Sisačko-moslavačka, Upravni odjel za prostorno uređenje i graditeljstvo, ispostava Popovača, Trg grofova Erdodyja 7
 8. Ministarstvo poljoprivrede, Uprava šumarstva, lovstva i drvne industrije, Ulica grada Vukovara 78, 10000 ZAGREB
 9. MINISTARSTVO POLJOPRIVREDE, Uprava za poljoprivredu, Ulica grada Vukovara 78, 10000 ZAGREB
 10. MINISTARSTVO POLJOPRIVREDE, uprava vodnog gospodarstva, Ul. grada Vukovara 220, Zagreb
 11. HRVATSKE CESTE d.o.o. za upravljanje, građenje i održavanje državnih cesta, Sektor za strateško planiranje, razvoji studije Odjel za strateško planiranje i razvoj, Vončinina 3, 10000 ZAGREB
 12. Hrvatske željeznice, Služba za razvoj, Mihanovićeva 12, Zagreb
 13. INA Zagreb, SD istraživanje i proizvodnja nafte i plina, Avenija V. Holjevca 10, Zagreb
 14. Državni ured za upravljanje državnom imovino, Dežmanova ulica 10, Zagreb
 15. ŽUPANIJSKA UPRAVA ZA CESTE SISAČKO-MOSLAVAČKE ŽUPANIJE, Antuna cuvaja 16, Sisak
 16. HRVATSKE VODE, Vodnogospodarski odjel za za vodno područje sliva Save, Kutina, Radićeva 7B
 17. Hrvatska agencija za poštu i elektroničke komunikacije Zagreb, Mihanovićeva 9
 18. Hrvatske autoceste Zagreb, Širolina 4
-

ZAPISNIK

s JAVNOG IZLAGANJA u sklopu JAVNE RASPRAVE o:

- prijedlogu VII. Izmjena i dopuna PROSTORNOG PLANA UREĐENJA Grada POPOVAČA

održane 18. 12. 2015. godine u Domu kulture u Popovači, Trg grofova Erdödyja 18, s početkom u 11:00 sati.

Sve prisutne (popis prisutnih u prilogu zapisnika) pozdravio je savjetnik za komunalni sustav i javnu nabavu Grada Popovače inž. Ivan Čarapar te je dao riječ Nikši Božiću, d.i.a., odgovornom voditelju izrade nacrtu prijedloga plana (APE d.o.o. Zagreb, Ozaljska ulica 61).

G. Nikša Božić dao je detaljan pregled prijedloga VII. Izmjena i dopuna Prostornog plana uređenja Grada Popovača: ciljevi izmjena, pregled izmjena i na što se odnose, obrazložio kartografske prikaze i provedbene odredbe.

Ivan Čarapar zahvalio je na iscrpnom izlaganju Plana, te pozvao nazočne da sudjeluju u raspravi, da postave pitanja vezano za eventualne nejasnoće u grafičkom dijelu Plana ili tekstualnom dijelu Plana.

Gđa. Ana Kralj-Vrsalović, predstavnik Ina d.d. kao inicijator izmjena plana izjavila je da je u svemu suglasna sa izmjenama vezanim na zahtjev Ine d.d. glede izmjena granica eksploatacijskih polja ugljikovodika. Tekst će podrobno pregledati i ukoliko će biti potrebne izmjene pismeno će se očitovati.

Gđa. Margita Malnar, predstavnik Javne ustanove Zavoda za prostorno uređenje Sisačko-moslavačke županije postavila je pitanje odnosno komentirala zahvat u prostoru koji se odnosi na izdvojeni dio građevinskog područja arheološkog nalazišta Ciglenica na kojem je planiran turistički punkt Ciglenice (TP) površine zahvata 35 ha.

Upozorava na odredbu važećeg Prostornog plana Sisačko-moslavačke županije kojom je jedinicama lokalne samouprave dozvoljeno planiranje izdvojenog građevinskog područja izvan naselja do maksimalno 25 ha ukupne površine pojedinog zahvata.

G. Nikša Božić uz sugestiju gđe. Margite Malnar predlaže rješenje da se stvarna površina arheološkog nalazišta na kojem nije moguća gradnja posebno označiti, a površina koja se predviđa za izgradnju turističkog punkta posebno označi u kartografskom prikazu na način

da površina predviđena za izgradnju turističkog punkta nije veća od 25 ha. Međutim, prema uvjetima Ministarstva kulture izgradnja „Rimske vile“ predviđena je na postojećem arheološkom nalazištu. Izrađivač će rješenje nastojati naći u dodatnim konzultacijama s Konzervatorskim odjelom u Sisku te Zavodom za prostorno uređenje SMŽ tijekom izrade nacrt konačnog prijedloga plana.

Nadalje, gđa. Margita Malnar postavila je pitanje vezano za proširenje izdvojenog građevinskog područja izvan naselja sjeverno od naselja Popovača, u kartografskom prikazu označeno sa I1, I2, K obzirom na akumulaciju planiranu u PPSMŽ.

G. Nikša Božić ustvrdio je da se prema podacima kojim raspolaže predviđena zona nalazi izvan akumulacija PPSMŽ.

Gđa. Malnar je odgovorila da će poslati kartu Studije navodnjavanja SMŽ u dwg formatu na kojoj su prikazane točne površine planiranih akumulacija te moli da se ista preklopi i provjeri planirano mjesto za gospodarsku zonu.

Na kraju, domaćin gospodin Ivan Čarapar zahvalio je svima na odazivu a posebno Nikši Božiću na iscrpnoj prezentaciji prijedloga VII. izmjena i dopuna Prostornog plana uređenja Grada Popovača te pozvao sve nazočne da svoje prijedloge, primjedbe i mišljenja mogu dostaviti do 30. prosinca 2015.

Dovršeno u 12:30 sati.

Zapisnik vodio: Ivan Čarapar



**NAZOČNI NA JAVNOM IZLAGANJU O PRIJEDOGU VII. IZMJENA I DOPUNA
PROSTORNOG PLANA UREĐENJA GRADA POPOVAČE, DANA 18. 02. 2015.
GODINE SA POČETKOM U 11:00 SATI U DOMU KULTURE U POPOVAČI**

R. broj	Ime i prezime	Predstavnik	e-mail	Potpis
1.	ŽEJKO VAZDAR	MUP. POPOVAČE - KUPČE ODIJELENJE IZ ODRŽAVANJA I UREĐENJA GRADSKOG POSREDOVANJE U PROMETU NEKRETNOSTI	zvezdalar@pop.hr	
2.	JOCO MARKOVIĆ	IZUŠ PULS Sisak	joco.markovic@duzs.hr	
3.	VEŠTIĆ DUBOVIĆ	UPRAVNI ODJEL ZA P.R. GRAD I ŽUPANIJSKI PRIVATNA AGENCIJA	privatna.jugovi pca@z.hr	
4.	SINIŠA MIHELIĆ	privatna agencija	siniša.urbic@cotrugla.eu	
5.	MARGITA MALNAR	zavode za prod. krovnice SME	margita.malnar @sme.hr	
6.	IVAN TALITAN	ZAVOD ZA PROSTORNI UREĐENJE SME	ivan.talitan@ sme.hr	
7.	ANA KRALJ-UREĐOVIĆ	INA d.d. SD izvođenje i proizvodnje ugrađene	ana.kralj-uredovic@ina.hr	
8.				
9.				
10.				
11.				
12.				
13.				
14.				
15.				
16.				
17.				
18.				
19.				

Popovača, 18. 12. 2015.

Subject: JR VII ID PPUGPOPOVAČA

From: "Margita Malnar" <margita.malnar@smz.hr>

Date: 12/18/2015 3:10 PM

To: <ivan.carapar@popovaca.hr>, <niksa@ape.hr>

CC: "Vesna Stajcic" <vesna.stajcic@smz.hr>

Poštovani,

vezano na primjedbe dane na danas održanoj javnoj raspravi dostavljam:

1. za lokaciju na kojoj je u PPSMŽ oznaka akumulacije, a VII. ID PPUG Popovača je planirana gospodarska zona
 - kartu građevinskog područja (GP-04) s preklapljenom površinom akumulacije iz Studije navodnjavanja SMŽ
 - kartu iz Studije navodnjavanja SMŽ na kojoj su prikazane površine akumulacija, iz kojih je vidljivo da se dio planirane gospodarske zone nalazi unutar površine predviđene za akumulaciju
2. izvod iz Odredbi PPSMŽ, koji se odnosi na razvoj i uređenje površina izvan naselja. Kako se turistički punkt „Ciglenica“ nalazi na površinama za razvoj i uređenje izvan naselja, ne može se planirati u površini većoj od 25 ha, do izmjene PPSMŽ.

„1.3. Razvoj i uređenje površina izvan naselja

Površine za razvoj i uređenje izvan naselja planirane su ovim Planom, prostornim planovima područja posebnih obilježja ili prostornim planovima uređenja pojedinih jedinica lokalne samouprave.

Osnovne grupe ovih površina su :

- *gospodarska namjena,*
- *ugostiteljsko-turistička namjena*
- *športsko-rekreacijska namjena*
- *komunalna namjena*
- *posebna namjena*

Gospodarska, komunalna i posebna namjena mogu se locirati uz obalu rijeka i jezera samo ako njihova tehnologija rada to uvjetuje.

U kartografskom prikazu broj 1. Korištenje i namjena prostora prikazane su lokacije postojećih i planiranih površina za razvoj i uređenje izvan naselja površina većih od 25,0 ha.

Površine za razvoj i uređenje izvan naselja manje od 25,0 ha određuju se prostornim planovima uređenja gradova i općina u kojima sve površine veće od 10,0 ha moraju biti prikazane na prikazu korištenja i namjene prostora, te moraju biti propisane odredbe za građenje navedenih zahvata izvan građevinskog područja naselja.

Građevine koje se, sukladno posebnim propisima, mogu i/ili moraju graditi izvan građevinskog područja, moraju se projektirati, graditi i koristiti na način da ne ometaju poljoprivrednu i šumsku proizvodnju, korištenje drugih građevina, te da ne ugrožavaju vrijednosti čovjekovog okoliša, krajolika i prirode. Stambenim i gospodarskim građevinama u funkciji obavljanja poljoprivrednih djelatnosti ne smatraju se građevine povremenog stanovanja (“vikendice”).“

Srdačan pozdrav,

Margita Malnar



Zavod za prostorno uređenje Sisačko-moslavačke Županije
Trg bana J. Jelačića 6, 44 000 Sisak
tel. 044/ 521-008
www.prostorno.smz.hr

Margita Malnar, dipl. ing. arh.
Voditelj odsjeka za prostorno uređenje
e-mail: margita.malnar@smz.hr

— Attachments: —

AKUMULACIJA-GP-04.dwg	1.1 MB
karte 25000 _S1_6.1.dwg	3.8 MB



INDUSTRIJA NAFTE, d.d.

**SD ISTRAŽIVANJE I PROIZVODNJA NAFTE I PLINA
SEKTOR ZA RAZRADU POLJA**

Šubićeva 29
10000 Zagreb

Tel: 385 1 459 2167
Fax: 385 1 459 2224

Naš znak - Re: 50308575/07-12-15/2144-565/AK

Datum - Date: 28. prosinca 2015.

**REPUBLIKA HRVATSKA
SISAČKO-MOSLAVAČKA ŽUPANIJA
GRAD POPOVAČA**

Trg grofova Erdödyja 5
44 317 POPOVAČA

**PREDMET: Javna rasprava o prijedlogu VI. Izmjena i dopuna
Prostornog plana uređenja Grada Popovače
- prilog javnoj raspravi -**

Temeljem primljene obavijesti o javnoj raspravi o prijedlogu VI. Izmjena i dopuna Prostornog plana uređenja grada Popovače dopis Klasa: 361-01/15-01/76, Urbroj: 2176/16-01-15 9 od 3. prosinca 2015. godine, materijalima objavljenim na web stranici grada Popovače te sudjelovanja na javnom izlaganju, dostavljamo Vam naše mišljenje na prijedlog Plana, kao prilog javnoj raspravi.

U tekstualnom dijelu Plana – *odredbe za provođenje*, plinovod Lipovljani – Popovača DN 300/50 naveden je dva puta pod Izmjenama u članku 83. Pod točkom (2) i ponovno pod točkom (4), što je suvišno. Nadalje, u točki (4) iza naftovoda Graberje - Stružec treba stajati promjer DN 250/50, umjesto 300/50. Istu bi promjenu trebalo unijeti i u pripadajućem kartografskom prikazu broj 3.3. *Infrastrukturni sustavi i mreže*. U istom članku trebalo bi dodati slijedeće vodove:

- naftovod Stružec – Sisak DN 250, koji trenutno nije u funkciji;
- naftovod Okoli - Stružec DN 150/50;
- naftovod Mramor Brdo – Gračenica DN 100/50;
- plinovod Mramor Brdo – Gračenica DN 100/50.

Provjerom grafičkih priloga, kartografski prikazi broj 2. *Korištenje i namjena prostora* te 3.3. *Infrastrukturni sustavi i mreže*, objavljenih na web stranici Grada Popovače, utvrđeno je da su sva eksploatacijska polja ugljikovodika ispravno ucrtana, kao i pripadajući vodovi i objekti u nadležnosti INA Industrija nafte d.d. SD Istraživanje i proizvodnja nafte i plina. Na kartografskom prikazu broj 3.3. *Infrastrukturni sustavi i mreže*, trebalo bi dopisati nazive vodova:

- naftovod Stružec – Sisak DN 500/50;
- naftovod Stružec – Sisak DN 250, koji trenutno nije u funkciji;
- plinovod Sisak – Popovača DN 150/50.

INA, d.d.	Banka - Bank	Adresa - Address	IBAN broj - IBAN Number	Trgovački sud u Zagrebu Commercial Court in Zagreb
Avenija Većeslava Holjevca 10 10 002 Zagreb p.p. 555 Hrvatska - Croatia Telefon - Telephone +385(1)6450000 Faks - Fax + 385(1)6452100	Privredna banka Zagreb d.d. Raiffeisenbank Austria d.d. Zagrebačka banka d.d. Societe Generale-Splitska banka d.d. OTP banka Hrvatska d.d. Hrvatska poštanska banka d.d. Sberbank d.d. NATIXIS UniCredit Bank Austria AG	Račkoga 6, 10000 Zagreb Petrijska 59, 10000 Zagreb Trg bana Josipa Jelačića 10, 10000 Zagreb R. Boškovića 16, 21000 Split Domovinskog rata 3, 23000 Zadar Junjsiceva 4, 10000 Zagreb Varšavska 9, 10000 Zagreb Avenue Pierre Mendès 30, 75013 Paris Schottengasse 6-8, A-1010 Wien	HR92 2340 0091 1000 2290 2 HR70 2484 0081 1006 1948 3 HR62 2360 0001 1013 0359 5 HR81 2330 0031 1002 0454 6 HR96 2407 0001 1001 5214 9 HR78 2390 0011 1003 3707 6 HR75 2503 0071 1000 6218 3 FR76 30007 95999 27 021 672 000 59 AT21 1200 0528 4400 3466 (EUR) AT91 1200 0528 4400 3467 (USD) CH95 0668 6001 0887 4000 2 (EUR) CH25 0668 6001 0887 4000 1 (USD) NL98 INGB 0650 7815 38 (EUR) NL23 INGB 0020 0370 90 (USD) CH36 0874 1016 2235 0000 1	Uplaćen temeljni kapital – Paid capital stock 9.000.000.000,00 kn - HRK Broj izdanih dionica / Nominalna vrijednost No. of issued shares / Nominal value 10.000.000 / 900,00 kn - HRK Matični broj – Reg. No. 3586243 OIB - 27759560625
Predsjednik i članovi Uprave / President and members of the Management Board: Zoltán Áldott, Niko Dalić, Gábor Horváth, Ivan Krešić, Davor Mayer, Péter Rátaiacs Predsjednik Nadzornog odbora / President of the Supervisory Board: Siniša Petrović	BNP Paribas (Suisse) SA ING Bank NV Credit Agricole (Suisse) SA	Place de Hollande 2, Case Postale 5060 1211 Geneve 11 PO BOX 1800, 1000 BV Amsterdam 4 qual General - Guisan, CH 1204		

U prilogu Vam dostavljamo kartu s ucrtanim eksploatacijskim poljima ugljikovodika te vodovima i objektima u nadležnosti INA Industrija nafte d.d. SD Istraživanje i proizvodnja nafte i plina, kao i propadajuću dwg datoteku sa svim vodovima i objektima u nadležnosti Ina, d.d., SD Istraživanje i proizvodnja nafte i plina te granicama eksploatacijskih polja ugljikovodika utvrđenih rješenjima nadležnog ministarstva.

Nadamo se da ćete usvojiti naše primjedbe te unijeti tražene ispravke u VI. Izmjene i dopune Prostornog plana uređenja Grada Popovače.

Sretno!

Direktor Sektora za razradu polja

Jerko Jelić-Balta, dipl. ing.

Prilog:

1. Karta s ucrtanim eksploatacijskim poljima ugljikovodika te vodovima i objektima u nadležnosti INA Industrija nafte d.d. SD Istraživanje i proizvodnja nafte i plina;
2. CD sa dwg datotekom sa vodovima i objektima te granicama eksploatacijskih polja ugljikovodika u nadležnosti Ina, d.d., SD Istraživanje i proizvodnja nafte i plina.

Dostaviti:

1. Direktor Proizvodne regije središnja Hrvatska, Dinko Vidaković, dipl. ing.;
2. Direktor Službe za odnose s državnom i lokalnom upravom IPNP, Željko Tremac, dipl. ing.
3. Arhiva, ovdje.

Sektor za razvoj i strateško planiranje
 Odjel za razvoj i planiranje
 Klasa: 350-02/15-01/343
 Urbroj: 345-211/516-2015-2/DB
 Zagreb, 22. 12. 2015. god.

SISAČKO-MOSLAVAČKA ŽUPANIJA GRAD POPOVAČA	
POSREDOVANJE U PROMETU NEKRETNIM PRAVNIM PLANIRANJE	
BR. DOK. ZA 25 12 2015	Org. jed.
350-02/15-01/343	Pril. Vrij.
363-15-1	

REPUBLIKA HRVATSKA
SISAČKO-MOSLAVAČKA ŽUPANIJA
GRAD POPOVAČA
 Upravni odjel za komunalni sustav
 i prostorno planiranje
 Trg grofova Erdodya 5
44 317 POPOVAČA

Predmet: VI. izmjene i dopune Prostornog plana uređenja Grada Popovače
 - javna rasprava, mišljenje

Vašim dopisom, klasa: 361-01/15-01/76, ur.br: 2176/16-01-15-9 od 03. prosinca 2015. godine, pozvali ste nas na javnu raspravu o Prijedlogu VI. Izmjena i dopuna Prostornog plana uređenja Grada Popovače, te ste zatražili naše mišljenje.

Temeljem članka 94. i 101. Zakona o prostornom uređenju („Narodne novine“ broj 153/13) i članka 82. Zakona o cestama („Narodne novine“ broj 84/11, 22/13, 54/13, 148/13) Hrvatske ceste d.o.o. obvezne su izvršiti pregled izradene prostorno - planske dokumentacije te dati očitovanje na predložena rješenja cestovne infrastrukture državnog značenja.

Uvidom u dostavljeni CD utvrđujemo da je Prijedlog VI. Izmjena i dopuna Prostornog plana uređenja Grada Popovače u skladu s Odlukom o razvrstavanju javnih cesta („Narodne novine“ broj 66/15).

Temeljem spomenute Odluke područjem Grada Popovače prolazi državna cesta **D36** Karlovac (D1) – Pokupsko – Sisak – čvorište Popovača (A3).

Od planiranih zahvata područjem Grada Popovače prolazi trasa brze ceste Popovača (A3) – Sisak – Glina – Josipdol (A1) Za navedenu brzu cestu izrađena je Prostorno - prometno – građevinska studija (travanj 2005. godine).

U pravitku dopisa, klasa: 350-02/12-01/208, ur.br: 345-211/516-2014-16/DB od 08. rujna 2015. dostavili smo Vam novo rješenje priključka na autocestu Zagreb – Lipovac koje je obrađeno u Prostorno – građevinskoj provjeri koridora brze ceste na pravcu Sisak – Popovača/Kutina – Daruvar (lipanj 2014. godine).

Novo rješenje nije uneseno u Prijedlog plana prema izrađenoj studijsko - projektnoj dokumentaciji, te je potrebno izvršiti usklađenje.

U cilju zaštite državne ceste potrebno je poštivati zaštitni pojas uz cestu u skladu s člankom 55. Zakona o cestama („Narodne novine“ broj 84/11, 22/13, 54/13, 148/13).

S poštovanjem,

Direktor Sektora:

Tomislav Cvetko, dipl. ing. grad.



Na znanje:

- Pismohrana, ovdje

Broj: 4211-100-6/15
Zagreb, 30. 12. 2015.

OPĆINA POPOVAČA
SISAČKO-MOSLAVAČKA ŽUPANIJA
Upravni odjel za prostorno planiranje
8-1, 2015.
367-01/16-01/03-1
Prih. Vrij.
367-16-1

**REPUBLIKA HRVATSKA
SISAČKO-MOSLAVAČKA ŽUPANIJA
GRAD POPOVAČA
Upravni odjel za prostorno planiranje
i komunalni sustav**

Trg grofova Erdődyja 5
44317 POPOVAČA

PREDMET: VII. Izmjene i dopune Prostornog plana uređenja Grada Popovače
- Dostava podataka, ponavlja se

Vaša veza: Klasa: 361-01/15-01/76, Ur. broj: 2176/16-01-159 od 03. prosinca 2015.g.

Temeljem Vašeg poziva na javnu raspravu Hrvatske autoceste ponavljaju dostavu podataka i planskih smjernica za izradu Prijedloga VII. Izmjena i dopuna Prostornog plana uređenja Grada Popovače, sukladno članku 90. Zakona o prostornom uređenju (NN br. 153/13) koje je potrebno uvrstiti u provedbene odredbe Plana:

1. Sukladno članku 55. Zakona o cestama (NN 84/11, 22/13, 54/13, 148/13 i 92/14), potrebno je osigurati zaštitni pojas autoceste koji se mjeri od vanjskog ruba zemljišnog pojasa autoceste, a iznosi **minimalno 40 m sa svake strane**. Unutar zaštitnog pojasa nije dozvoljeno planiranje nikakvih objekata visokogradnje (poslovnih, stambenih i drugih građevina).
2. U zaštitnom pojasu autoceste mogu se planirati zaštitne zelene površine, locirati i izgraditi objekti niskogradnje (prometnice, pješačke i biciklističke staze, prilazi i parkirališta), te komunalna infrastrukturna mreža (telekomunikacije, elektroenergetska mreža i javna rasvjeta, plinoopskrba, vodoopskrba i odvodnja otpadnih voda, kanalizacija), a minimalna udaljenost istih od vanjskog ruba zemljišnog pojasa definira se ovisno o vrsti i namjeni niskogradnje.
3. Za svaki zahvat u prostoru od strane pravnih ili fizičkih osoba, a koji su planirani unutar zaštitnog pojasa autoceste ili na cestovnom zemljištu (polaganje TK kabela, priključak na TS, plinovod, prometnice, svjetla javne rasvjete i drugi komunalni infrastrukturni priključci), potrebno je sukladno Zakonu o prostornom uređenju (NN br. 153/13), odnosno Zakonu o postupanju i uvjetima gradnje radi poticanja ulaganja (NN 69/09, 128/10, 136/12, 76/13), podnijeti zahtjev za izdavanjem posebnih uvjeta gradnje i dostaviti na daljnje rješavanje Hrvatskim autocestama d.o.o.

4. Sukladno članku 59. Zakona o cestama (NN 84/11, 22/13, 54/13, 148/13 i 92/14) zabranjuje se postavljanje svih vizualnih efekata koji mogu ometati pažnju vozača na autocesti (reklamni panoi, reklame na objektima visokogradnj i dr) unutar zaštitnog pojasa autoceste, a koji je definiran navedenim zakonom. Objekti niskogradnje (prometnice i svjetla javne rasvjete) unutar zaštitnog pojasa moraju se projektirati na način da ne odvrćaju pozornost i ne ugrožavaju sigurnost prometa na autocesti.
5. Granice gospodarskih zona moraju se definirati na način da ne obuhvaćaju zemljište koje je u naravi javno dobro u općoj uporabi u vlasništvu Republike Hrvatske, a kojim upravljaju Hrvatske autoceste d.o.o.
6. Sustav odvodnje otpadnih i oborinskih voda ne dozvoljava se spojiti na kanal u nadležnosti Hrvatskih autocesta d.o.o.
7. U slučaju planiranja prometnih površina u blizini autoceste potrebno je predvidjeti ograde (zeleni pojas) protiv zasljepljivanja kako bi se u noćnim satima neutralizirao negativan utjecaj vozila na odvijanje prometa na autocesti.
8. Zaštitna ograda autoceste ne smije se koristiti kao ograda budućih zahvata u prostoru, te se ista mora predvidjeti na k.č.br. u vlasništvu investitora udaljena minimalno 3 metra od zaštitne žičane ograde (radi redovnog održavanja zemljišnog pojasa autoceste).
9. Obveza Investitora budućih objekata unutar zone obuhvata Plana, a koji se nalaze u blizini trase autoceste, je planiranje i izgradnja zidova za zaštitu od buke ukoliko se pokaže potreba za izvođenjem istih, sukladno Zakonu o zaštiti od buke (NN 30/09, 55/13).

Slijedom navedenog prilikom izrade predmetnog Plana, potrebno je ugraditi gore navedene smjernice u tekstualni i grafički dio Plana.

S poštovanjem,



Ljubica Mihelčić
OIB: 25016575708
Zorke Sever 3
44317 Popovača

Grad Popovača
Upravni odjel za komunalni sustav
i prostorno planiranje
Trg grofova Erdödyja 5
44317 Popovača

PREDMET: Zahtjev za uvrštenjem u izmjenu prostornog plana

Poštovani,

Ovim putem upućujem zamolbu da se u VII. Izmjene i dopune Prostornog plana uređenja Grada Popovače koje su u tijeku donošenja uvrsti i izmjenjena za čestice na:

k.č.br. 1190/26,
1190/61 i
1190/184

te da se iste uvrste u građevnu zonu, proizvodno-gospodarska namjena.
(planirana je izgradnja objekata za uzgoj i držanje konja i goveda; objekti za proizvodnju životinjskog seruma, upravna zgrada).

Na k.č.br.1190/26 već postoje 2 legalna objekta, napravljen je makadamski put do čestica, napravljen je priključak el.energije i vode, odnosno, već su započele poslovne aktivnosti koje će u konačnici rezultirati zapošljavanjem osoba sa područja grada Popovače.

S poštovanjem,

Ljubica Mihelčić

Prilozi:

- 1. Izvadak iz zemljišne knjige za k.č.br. 1190/26*
- 2. Izvadak iz zemljišne knjige za k.č.br. 1190/61*
- 3. Izvadak iz zemljišne knjige za k.č.br. 1190/184*
- 4. Print screen karte lokacije*

Grad Popovača
Upravni odjel za komunalni sustav
i prostorno planiranje
Trg grofova Erdődyja 5
44317 Popovača

PREDMET: Zahtjev za proširenjem građevinskog područja naselja

Poštovani,
ovim putem upućujem zamolbu da se u VII. Izmjene i dopune Prostornog plana uređenja Grada Popovače, koje su u tijeku donošenja uvrsti i izmjena za čestice na:
k.č.br. 1190/26,
1190/61 i
1190/184

te da se iste uvrste u građevnu zonu, proizvodno-gospodarska namjena.
(planirana je izgradnja objekata za uzgoj i držanje konja i goveda; objekti za proizvodnju životinjskog seruma, upravna zgrada).
Na k.č.br.1190/26 već postoje 2 legalna objekta, napravljen je makadamski put do čestica, napravljen je priključak el.energije i vode, odnosno, već su započele poslovne aktivnosti koje će u konačnici rezultirati zapošljavanjem većeg broja osoba sa područja grada Popovače.

Građevinska investicija

Na k.č.br.1190/61 i 1190/184 planirana je izgradnja štala=prostor za uzgoj i držanje konja. Ukupna površina objekata bila bi cca.2000m² (u ovoj fazi planirano je držanje 60 grla u boksovima dimenzija 4x4m, središnjim hodnikom između boksova i prostorom predviđenim za skladištenje hrane za životinje=sjenik i silos, prostor površine 300m² za veterinarsku brigu o životinjama, skladište-hladnjača proizvoda cca.100m², uredski prostori, sanitarni čvor...).

Proizvod

Planirani proizvod je:

- uzgoj vlastitih konja oplodivanjem kupljenih grla koja bi pokazala potencijalno dobre uzgojne karakteristike
- proizvodnja imuno plazme

Imuna plazma je proizvod dobiven sedimentacijom krvi životinja. Radi se o čistom mehaničkom odvajanju plazme od krvi, bez uporabe bilo kakvih biokemijskih sredstava. To je ustvari poluproizvod, čija daljnja obrada se nastavlja u specijaliziranim laboratorijima na drugoj lokaciji.

Važno je napomenuti da se radi o ekološkom uzgoju i držanju životinja (planirano je ishođenje eko certifikata sukladno mjerilima EU, budući je količina konačnog proizvoda namjenjena više od 90% izvozu u zemlje članice EU)

Partner/suinvestitor projekta

Zainteresirana tvrtka partner je:

WDT Serumwerk Memsen,
Memsen 13,
27318Hoyerhagen, Deutschland

Vrijednost investicije

Ukupna vrijednost investicije do dobivanja gotovog proizvoda iznosi cca.13.000.000kn. (od tog iznosa, građevinska investicija=štale cca.2MKn, skladište-hladnjača=500.000kn, uredski i sl.prostori 200.000kn, oprema za imunizaciju 750.000kn. Troškovi probne serije proizvoda iznose 4MKn, troškovi proizvodnje gotovog proizvoda još 5.5MKn.)

Potencijal projekta

Projekt je podijeljen u 3 segmenta, 3 faze:

- građevinska izgradnja objekata (kraj 2016.)
- proizvodnja probnih serija (lipanj 2017.)
- proizvodnja sa kapacitetom 60 grla (2018.)
(ustvari, taj broj je 75 grla, budući postoji faza pripreme i faza odmora životinja, gdje se one nalaze slobodne na pašnjaku)

Struktura zaposlenika

Za predviđenu brigu o životinjama i stvaranju proizvoda potrebna je radnička struktura:

- 6 zaposlenika NKV, SSS (konjušari)
- 4 zaposlenika SSS, veterinarska struka
- 4 zaposlenika VSS, veterinarska struka
- 1 zaposlenik SSS/VSS ekonomska struka
- 2 zaposlenika, uprava i prodaja

Slijedom svega navedenog, mišljenja sam da je ovo važan i zdrav projekat, budući se radi o proizvodu namijenjenom prvenstveno izvozu. Financijska struktura investicije je većim dijelom zatvorena. U vlasničko-zaposleničkoj strukturi postoji stručno osposobljeni kadar sa dugogodišnjem iskustvom na istim i sličnim poslovima.

Napravljena je investicijska studija, trenutno je potrebno ishoditi građevinsku dozvolu i cjelokupni projekt je spreman za početak rada.

Predviđena lokacija je potencijalno zanimljiva za investiciju budući se nalazi na kraju slijepe ulice, nema prometa vozila, nema buke, ograđena je šumom, tako da životinje imaju potreban mir. Također, olakšana je manipulacija i briga o nusproduktu uzgoja-gnojivu.

U dobroj vjeri pronalaženja zajedničkog rješenja, srdačno Vas pozdravljam!

S poštovanjem,



Sinja Mihelčić

Prilozi:

1. Izvadak iz zemljišne knjige za k.č.br. 1190/26
2. Izvadak iz zemljišne knjige za k.č.br. 1190/61
3. Izvadak iz zemljišne knjige za k.č.br. 1190/184
4. Print screen karte lokacije

VII ID PPUG POPOVAČA - Obrada primjedbi i prijedloga zaprimljenih tijekom javne rasprave

Održane 16.-23. prosinca 2015. (Zadnji rok za dostavu primjedbi: 30. prosinca 2015.)

A. Očitovanja javnopravnih tijela

Oznaka	Javnopravno tijelo	Sažetak	Odgovor izrađivača plana
OJR-01	JU Zavod za prostorno uređenje Sisačko-moslavačke županije Dopis poslan elektroničkom poštom 28.prosinca 2015.	Traži se provjera lokacije na kojoj je planirana nova gospodarska zona (sjeverno od naselja Popovača) u odnosu na akumulacije koje su planirane Studijom navodnjavanja SMŽ. Traži se usklađenje planirane zone turističke namjene („turistički punkt Ciglenica“) s odredbama Prostornog plana Sisačko-moslavačke županije kojim je stavljeno ograničenje najveće veličine površina za razvoj i uređenje izvan naselja koje je moguće planirati prostornim planovima JLS (maksimalna površina je 25 ha).	PRIHVAĆA SE Gospodarska zona koja je bila ucrtana u prijedlogu plana neće biti planirana. Detaljnom provjerom i kontaktima s podnositeljima izvornog zahtjeva razjašnjeno je da se radi o planiranoj izgradnji građevina namijenjenih poljoprivrednoj proizvodnji te je isto moguće realizirati prema odredbama za izgradnju izvan građevinskih područja. Turistički punkt „Ciglenica“ biti će usklađen s odredbama Prostornoga plana Sisačko-moslavačke županije.
OJR-02	INA – Industrija nafte d.d. SD Istraživanje i proizvodnja nafte i plina Sektor za razradu polja Šubićeva 29, Zagreb Dopis oznaka 50308575/07-12-15/2144-565/AK od 28. prosinca 2015.	Traži se korekcija u dijelu teksta (Odredbe za provođenje) gdje se navode nazivi i profili cjevovoda za transport ugljikovodika. Traži se da se u grafičkom dijelu dodaju opisi (nazivi) za cjevovode za transport ugljikovodika koji nisu točno označeni opisom (nazivom).	PRIHVAĆA SE Grafički i tekstualni dio plana biti će korigiran sukladno dostavljenim podacima.
OJR-03	Hrvatske ceste d.o.o. Sektor za razvoj i strateško planiranje Odjel za razvoj i planiranje Klasa: 350-02/15-01/343 Urbroj: 345-211/516-2015-2/DB od 22. prosinca 2015.	Primjedba da u Plan nije uneseno novo rješenje priključka na autocestu Zagreb – Lipovac koje je predloženo u Prostorno-građevinskoj provjeri koridora brze ceste na pravcu Sisak – Popovača/Kutina – Daruvar (lipanj 2014.)	PRIHVAĆA SE Navedeno rješenje priključka biti će ucrtano u Plan.
OJR-04	Hrvatske autoceste d.o.o. Dopis oznaka 4211-100-6/15 od 30. prosinca 2015.	Ponovno dostavljeni uvjeti za planiranje zaštitnog pojasa autoceste i zahvate u zaštitnom pojasu i kontaktnom području autoceste.	PRIMLJENO NA ZNANJE Uvjeti za planiranje zaštitnog pojasa autoceste i zahvate u zaštitnom pojasu i kontaktnom području autoceste već su uvršteni u PPUG Popovača i ne mijenjaju se ovim izmjenama i dopunama.

B. Primjedbe i prijedlozi

Oznaka	Podnositelj primjedbe / prijedloga	Naselje / k.o.	k.č.	Sažetak primjedbe/prijedloga	Odgovor izrađivača plana
JR-01	Siniša Mihelčić Zorke Sever 3, Popovača i projektant Mr.sc. Lucija Ivas Forel-projekt d.o.o.	k.o. Popovača	1190/26 1190/61 1190/184	Dano je pojašnjenje vezano na planirani zahvat u prostoru – izgradnja građevina namijenjene poljoprivrednoj proizvodnji sa cca 75 uvjetnih grla (konji).	PRIHVAĆA SE Prema pojašnjenom programu izgradnje razjašnjeno je da se radi o planiranoj izgradnji građevina namijenjenih poljoprivrednoj proizvodnji s dodatnim sadržajima vezanim na primarnu proizvodnju (proizvodnja imuno plazme). Navedeno je omogućeno odredbama za izgradnju izvan građevinskog područja. Navedene odredbe u tekstualnom dijelu će biti dopunjene kako bi se omogućila realizacija planiranog zahvata. Zona gospodarske namjene koja je bila ucrtana u prijedlog plana koji je bio na javnom uvidu biti će brisana.

U Zagrebu, 13. siječnja 2016.

Odgovorni voditelj izrade nacrtu prijedloga plana:



Nikša Božić, dipl.ing.arh.



GRAD POPOVAČA
VII. IZMJENE I DOPUNE
PROSTORNOG PLANA UREĐENJA
GRADA POPOVAČE

KNJIGA **2**

OBVEZNI PRILOZI

II.4.

EVIDENCIJA POSTUPKA IZRADE I DONOŠENJA PLANA

EVIDENCIJA POSTUPKA IZRADE I DONOŠENJA VII. IZMJENA I DOPUNA PROSTORNOG PLANA UREĐENJA GRADA POPOVAČE	
13. srpnja 2015.	Zaključak gradonačelnika o izradi Ciljanih VII. Izmjene i dopuna Prostornog plana uređenja Grada Popovače.
29. srpnja 2015.	Odluka o izradi VII. Izmjena i dopuna Prostornog plana uređenja Grada Popovače usvojena je na 21. sjednici Gradskog vijeća Grada Popovače
31. srpnja 2015.	<p>Obavijest o izradi VII. ID PPUGP poslana susjednim općinama i gradovima (Klasa: KLASA:361-01/15-01/76, URBROJ: 2176/16-04/2-15-3 od 31. 7. 2015.</p> <p>Odluka s Pozivom za dostavu zahtjeva za izradu Plana poslana javnopravnim tijelima:</p> <ol style="list-style-type: none"> 1. Ministarstvo kulture, Uprava za zaštitu kulturne baštine, Konzervatorski odjel u Sisku 2. Ministarstvo zaštite okoliša i prirode, Uprava za zaštitu prirode 3. Zavod za prostorno uređenje Sisačko-moslavačke županije Sisak 4. Zaštita prirode SMŽ Popovača 5. 6. Ministarstvo unutarnjih poslova, Policijska uprava SMŽ, Odjel upravnih, inspekcijskih i poslova zaštite i spašavanja 7. Državna uprava za zaštitu i spašavanje, Područni ured Sisak 8. Županija Sisačko-moslavačka, Upravni odjel za prostorno uređenje i graditeljstvo, Ispostava Popovača 9. Ministarstvo poljoprivrede, Uprava šumarstva, lovstva i drvne industrije 10. Ministarstvo poljoprivrede, Uprava za poljoprivredu 11. Ministarstvo poljoprivrede, Uprava vodnoga gospodarstva 12. HRVATSKE CESTE d.o.o. za upravljanje, građenje i održavanje državnih cesta, Sektor za strateško planiranje, razvoj i studije, Odjel za strateško planiranje i razvoj 13. HŽ Infrastruktura 14. Razvoj i investicijsko planiranje 15. INA Zagreb, SD istraživanje i proizvodnja nafte i plina 16. Državni ured za upravljanje državnom imovinom 17. Županijska uprava za ceste Sisačko-moslavačke županije 18. HRVATSKE VODE, Vodnogospodarski odjel za vodno područje sliva Save 19. Hrvatska agencija za poštu i elektroničke komunikacije (HAKOM) 20. Hrvatske autoceste
	Odluka o izradi VII. Izmjena i dopuna Prostornog plana uređenja Grada Popovače objavljena u Službenim novinama Grada Popovače broj 5/15.
27. listopada 2015.	Odluka o dopuni odluke o izradi VII. Izmjena i dopuna Prostornog plana uređenja Grada Popovače usvojena je na 23. sjednici Gradskog vijeća Grada Popovače
	Odluka o dopuni odluke o izradi VII. Izmjena i dopuna Prostornog plana uređenja Grada Popovače objavljena u Službenim novinama Grada Popovače broj 7/15.
4. studenoga 2015.	Poziv (dopuna druga) za dostavu zahtjeva za izradu za izradu ciljanih VII. ID PPUGP, KLASA: 361-01/15-01/76, Ur. broj: 2176/16-01-15-5 od 04. 11. 2015
	<p>Zahtjeve su u roku dostavili:</p> <ol style="list-style-type: none"> 1. Zavod za prostorno uređenje Sisačko-moslavačke županije Sisak 2. Ministarstvo unutarnjih poslova, Policijska uprava SMŽ, Odjel upravnih, inspekcijskih i poslova zaštite i spašavanja 3. Državna uprava za zaštitu i spašavanje, Područni ured Sisak 4. Ministarstvo poljoprivrede, Uprava šumarstva, lovstva i drvne industrije 5. Ministarstvo poljoprivrede, Uprava za poljoprivredu

	6. HRVATSKE CESTE d.o.o. za upravljanje, građenje i održavanje državnih cesta, Sektor za strateško planiranje, razvoj i studije, Odjel za strateško planiranje i razvoj 7. HŽ Infrastruktura, Razvoj i investicijsko planiranje 8. INA Zagreb, SD istraživanje i proizvodnja nafte i plina 9. Hrvatska agencija za poštu i elektroničke komunikacije (HAKOM) 10. Hrvatske autoceste
3. prosinca 2015.	Gradonačelnik Grada Popovače donio je 3. prosinca 2015. godine Odluku o utvrđivanju prijedloga Plana za javnu raspravu (Klasa: 361-01/15-01/76, Urbroj: 2176/16-01-15-7).
7. prosinca 2015.	Nositelj izrade objavio je poziv za javnu raspravu u „Večernjem listu“ dana 7. prosinca 2015., na internetskim stranicama Grada Popovače (www.popovaca.hr) i na internetskim stranicama Ministarstva graditeljstva i prostornog uređenja (www.mgipu.hr).
7. prosinca 2015.	Posebna obavijest temeljem čl. 97. Zakona o prostornom uređenju upućena na adrese javnopravnih tijela.
16. – 23. prosinca 2015.	Javni uvid u prijedlog plana organiziran u prostorijama Doma kulture u Popovači, Trg grofova Erdödyja 18
18. prosinca 2015.	Javno izlaganje o prijedlogu Plana održano u Domu kulture u Popovači, Trg grofova Erdödyja 18
30. prosinca 2015.	U roku do zaključivanja javne rasprave na prijedlog Plana zaprimljeno je: <ul style="list-style-type: none"> - četiri (4) očitovanja po posebnoj obavijesti - jedna (1) pisana primjedba / prijedlog.
14. siječnja 2016.	Izvešće o javnoj raspravi ciljanih VII. Izmjena i dopuna PPUG Popovače - izrađeno i objavljeno na internetskoj stranici Grada Popovače i u Informacijskom sustavu prostornog uređenja
4. veljače 2016.	Gradonačelnik Grada Popovače donio Odluku o utvrđivanju Konačnog prijedloga plana Klasa: 361-01/15-01/76, Urbroj: 2176/16-01-16-11
	Konačni prijedlog plana poslan je na mišljenje JU Zavod za prostorno uređenje Sisačko-moslavačke županije
11. veljače 2016.	Mišljenje javne ustanove, Zavoda za prostorno uređenje Sisačko-moslavačke županije, Klasa: 350-02/15-02/04, Ur. Broj: 2176-117-16-9 od 11. 02. 2015.
8. ožujka 2016.	Gradsko vijeće Grada Popovača na 34. sjednici donijelo Odluku o donošenju VII. izmjena i dopuna prostornog plana uređenja Grada Popovača.

Evidenciju vodio:

Ivan Čarapar, inž.građ.

Savjetnik za komunalni sustav i javnu nabavu Grada Popovače

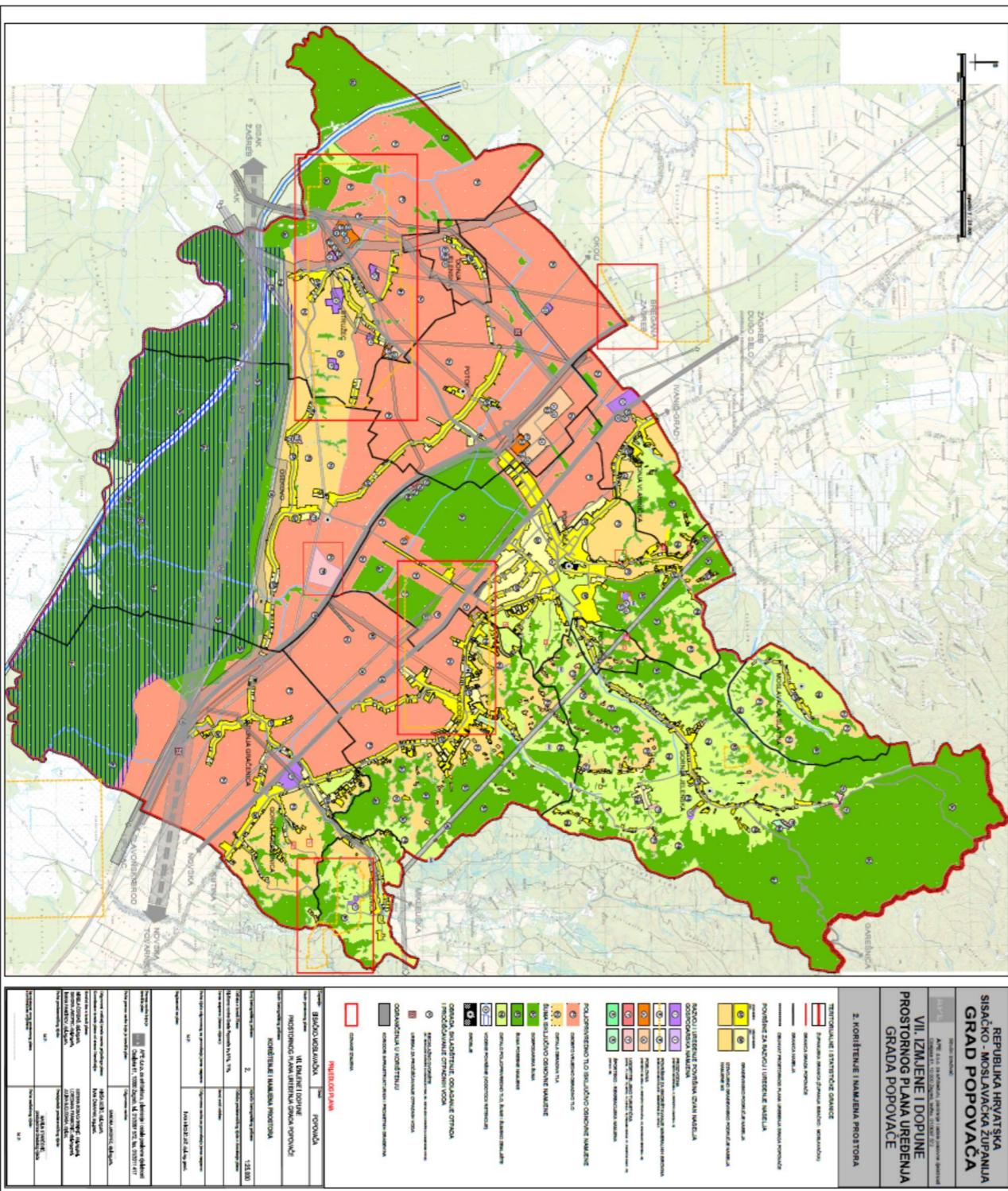
GRAD POPOVAČA
VII. IZMJENE I DOPUNE
PROSTORNOG PLANA UREĐENJA
GRADA POPOVAČE

KNJIGA **2**

OBVEZNI PRILOZI

II.6.

SAŽETAK ZA JAVNOST



VII. IZMJENE I DOPUNE
PROSTORNOG PLANA UREĐENJA
GRADA POPOVAČE

PRIJEDLOG PLANA
prosinac
2015.

SAŽETAK ZA JAVNOST

POLAZIŠTA

Razlozi za izradu VI. Izmjena i dopuna PPUG Popovača

Prostorni plan uređenja Grada Popovače izrađen je 2002. godine, i od tada je izrađeno šest izmjena i dopuna Plana: 2003., 2004., 2006., 2009., 2012. i 2015. godine. Razlozi zbog kojih se pristupilo izradi VII. Izmjena i dopuna Prostornog plana uređenja Grada Popovače (PPUG Popovača) navedeni su u Odluci o izradi VII. Izmjena i dopuna Prostornog plana uređenja Grada Popovače koja je usvojena na 21. sjednici Gradskog vijeća Grada Popovače održanoj 29. srpnja 2015. godine. Navedena odluka objavljena je u "Službenim novinama Grada Popovače" broj 5/15. Dopuna odluke usvojena je na 23. sjednici Gradskog vijeća Grada Popovače održanoj 27. listopada 2015. godine i objavljena u "Službenim novinama Grada Popovače" broj 7/15.

U Odluci su navedeni sljedeći razlozi za izradu izmjena i dopuna:

Razlog za izradu Izmjena i dopune PPUG Popovača su zahtjevi koji su podneseni Gradu Popovači temeljem čl. 85. Zakona o prostornom uređenju i to:

1. Zahtjev tvrtke INA d.d. kojim se predlaže usklađenje granica eksploatacijskih polja ugljikovodika (EPU) s postojećim odobrenjima temeljem posebnih zakona kojima se regulira istraživanje i eksploatacija ugljikovodika (usklađenje granica eksploatacijskih polja ugljikovodika na području Grada Popovače i to: EPU „Mramor Brdo", „Stručec", „Voloder", te jednim malim dijelom i EPU „Vrbak").
 - 1a. Proširenje građevinskog područja na arheološko nalazište Ciglenica označeno sa k.č. 248/2, 248/1, 249/1, 252/23 i 252/1 k.o. Osekovo.
2. Zahtjevi privatnih osoba kojima se predlaže proširenje granica građevinskog područja naselja - razmatranje mogućnosti proširenja građevinskog područja.

Ocjena stanja u obuhvatu Izmjena i dopuna PPUG Popovača

Inicijator ID PPUG Popovače, tvrtka INA Industrija nafte d.d. Zagreb, sukladno posebnim propisima kojima je regulirano istraživanje i eksploatacija ugljikovodika dužna je kao nositelj odobrenja za eksploatacijska polja ugljikovodika uskladiti postojeća odobrenja s novim zakonskim propisima. U sklopu navedenog usklađenja provodi se i postupak usklađenja granica eksploatacijskih polja ugljikovodika ucrtan u PPUG Popovača. Razmatranjem mogućnosti proširenja građevinskog područja temeljem pristiglih zahtjeva omogućiti će se legalizacija postojećih građevina koje su izgrađene izvan granica građevinskog područja naselja.

**VII. IZMJENE I DOPUNE PROSTORNOG PLANA UREĐENJA GRADA POPOVAČE
PRIJEDLOG PLANA | PROSINAC | 2015.**

NARUČITELJ: Grad Popovača, IZRAĐIVAČ: APE d.o.o. za arhitekturu, planiranje i ostale poslovne djelatnosti. 10.000 ZAGREB, Ozaljska 61
ODGOVORNI VODITELJ IZRADE NACRTA PRIJEDLOGA PLANA: Nikša Božić, dipl.ing.arh., ODGOVORNA OSOBA: Sandra Jakopc, dipl.ing.arh.

Provjera mogućnosti proširenja građevinskih područja

U odnosu na mogućnost proširenja građevinskih područja, Zakon o prostornom uređenju (NN 153/13) daje u članku 43. sljedeće uvjete:

Članak 43.

(...)

(3) Nova izdvojena građevinska područja izvan naselja mogu se određivati prostornim planom grada, odnosno općine i Prostornim planom Grada Zagreba samo ako su postojeća izdvojena građevinska područja izvan naselja izgrađena 50% ili više svoje površine.

(4) Građevinska područja naselja mogu se proširivati samo ako je postojeće područje izgrađeno 50% ili više svoje površine.

(5) Ako je ispunjen uvjet iz stavka 3., odnosno 4. ovoga članka građevinska područja izvan naselja, odnosno građevinska područja naselja mogu se povećati do 30% njihove površine.

Analizom polaznog stanja izgrađenosti građevinskih područja naselja nakon VI. Izmjena i dopuna PPUG Popovače vidljivo je da postotak izgrađenog građevinskog područja u svim naseljima prelazi 50% te je proširenje građevinskog područja naselja moguće u svim naseljima u odnosu na uvjete iz čl. 43. Zakona o prostornom uređenju.

Analizom polaznog stanja izgrađenosti izdvojenih građevinskih područja izvan naselja vidljivo je da postotak izgrađenosti izdvojenih građevinskih područja izvan naselja na razini Grada Popovače prelazi 50% te je proširenje izdvojenih građevinskih područja izvan naselja moguće u odnosu na uvjete iz čl. 43. Zakona o prostornom uređenju.

OBRAZLOŽENJE IZMJENA U GRAFIČKOM DIJELU PLANA

Ovim izmjenama i dopunama mijenjaju se sljedeći prikazi grafičkoga dijela plana:

List 2. Korištenje i namjena prostora

List 3.1. Promet

List 3.3. Proizvodnja i cijevni transport plina i nafte

List 4.a. Uvjeti korištenja i zaštite prostora

List 4.b. Uvjeti korištenja i zaštite prostora

Listovi 5.4., 5.5., 5.9., 5.14., 5.16. Građevinska područja naselja

Izmjene na listu 2. Korištenje i namjena površina

- Korekcije građevinskih područja sukladno prihvaćenim zahtjevima
- Korekcija granica eksploatacijskih polja sukladno zahtjevu INA d.d.
- Dodana je namjena TP za turistički punkt Ciglenica - u naselju Osekovo na širem području arheološkog lokaliteta Ciglenice planiran je turistički punkt Ciglenice (oznaka TP) kao jedinstveni turističko-prezentacijski i edukativni centar dostupan iz naselja Osekovo uz dodatnu mogućnost povezivanja s planiranim odmorištem uz autocestu A3 (pješačke veze od odmorišta do turističkog punkta).
- U naselju Popovača formirana je nova zona gospodarske namjene I1, I2, K1 površine oko 1,75 ha
- Korekcija namjene u rubnom dijelu grada – brisana namjena E3 budući da eksploatacijsko polje Okoli ne zahvaća područje unutar Grada Popovače.

Izmjene na listu 3.1. Promet

- Dodana oznaka benzinske postaje i novog odmorišta uz autocestu A3 na lokaciji Ciglenice

Izmjene na listu 3.3. Proizvodnja i cijevni transport plina i nafte

- Korekcija vodova plinovoda i naftovoda sukladno dostavljenim podacima od INA d.d.
- Korekcija granica eksploatacijskih polja sukladno podacima dobivenim od INA d.d.

Izmjene na listu 4a. Uvjeti korištenja i zaštite prostora

- Korekcija granica eksploatacijskih polja sukladno podacima dobivenim od INA d.d.
- Ucrtana granica zaštićenih područja ekološke mreže (ispravak greške – nije bilo ucrtano)

Izmjene na listu 4b. Uvjeti korištenja i zaštite prostora

- Ucrtane granice obveznih UPU-a Palovina i UPU Ciglenice

Izmjene na listu 5. Građevinska područja naselja

- Proširenja građevinskog područja sukladno prihvaćenim zahtjevima.

Ukupno je ovim izmjenama i dopunama građevinsko područje izmijenjeno:

Građevinsko područje naselja G. Gračenica prošireno za 0,3306 ha g.p. naselja i 0,1530 ha g.p. naselja namjene M3

Građevinsko područje naselja Podbrđe prošireno za 0,4457 ha g.p. naselja namjene M3

Građevinsko područje naselja D. Vlahinička prošireno za 0,2661 ha g.p. naselja

Građevinsko područje naselja Popovača prošireno za 1,1716 ha g.p. naselja i 0,2030 ha g.p. naselja namjene M3

Izdvojeno građevinsko područje izvan naselja prošireno je za 1,75 ha proizvodne namjene u naselju Popovača i 34,81 ha turističke namjene u naselju Osekovo (lokalitet Ciglenica)

OBRAZLOŽENJE IZMJENA U TEKSTUALNOM DIJELU PLANA

U tekstualnom dijelu plana mijenjani su sljedeći članci Odredbi za provođenje Plana:

Članak 9: tehnička izmjena oznake željezničkih pruga

Članak 10: tehnička izmjena oznake željezničke pruge

Članak 42: U popis površina za ugostiteljsko-turističku namjenu dodan turistički punkt Ciglenica u naselju Osekovo

Članak 61.c.: Dodan novi članak s uvjetima za gradnju na području turističkog punkta Ciglenica

Članak 66: tehnička izmjena oznake željezničke pruge

Članak 83: korekcija popisa plinovoda i naftovoda te dopuna uvjeta za građenje u zaštitnom koridoru plinovoda i naftovoda sukladno uvjetima dobivenim od INA d.d.

Članak 96.j.: Manja dopuna mjera zaštite od požara i eksplozija sukladno dostavljenim zahtjevima MUP-a

Članak 102: Na popis urbanističkih planova uređenja dodani UPU Palovina i UPU turističkog punkta Ciglenica.

Članak 102: Dodane smjernice za izradu UPU Palovina i UPU turističkog punkta Ciglenica.