

Naručilac:
**REPUBLIKA HRVATSKA
SISAČKO - MOSLAVAČKA ŽUPANIJA
OPĆINA SUNJA**

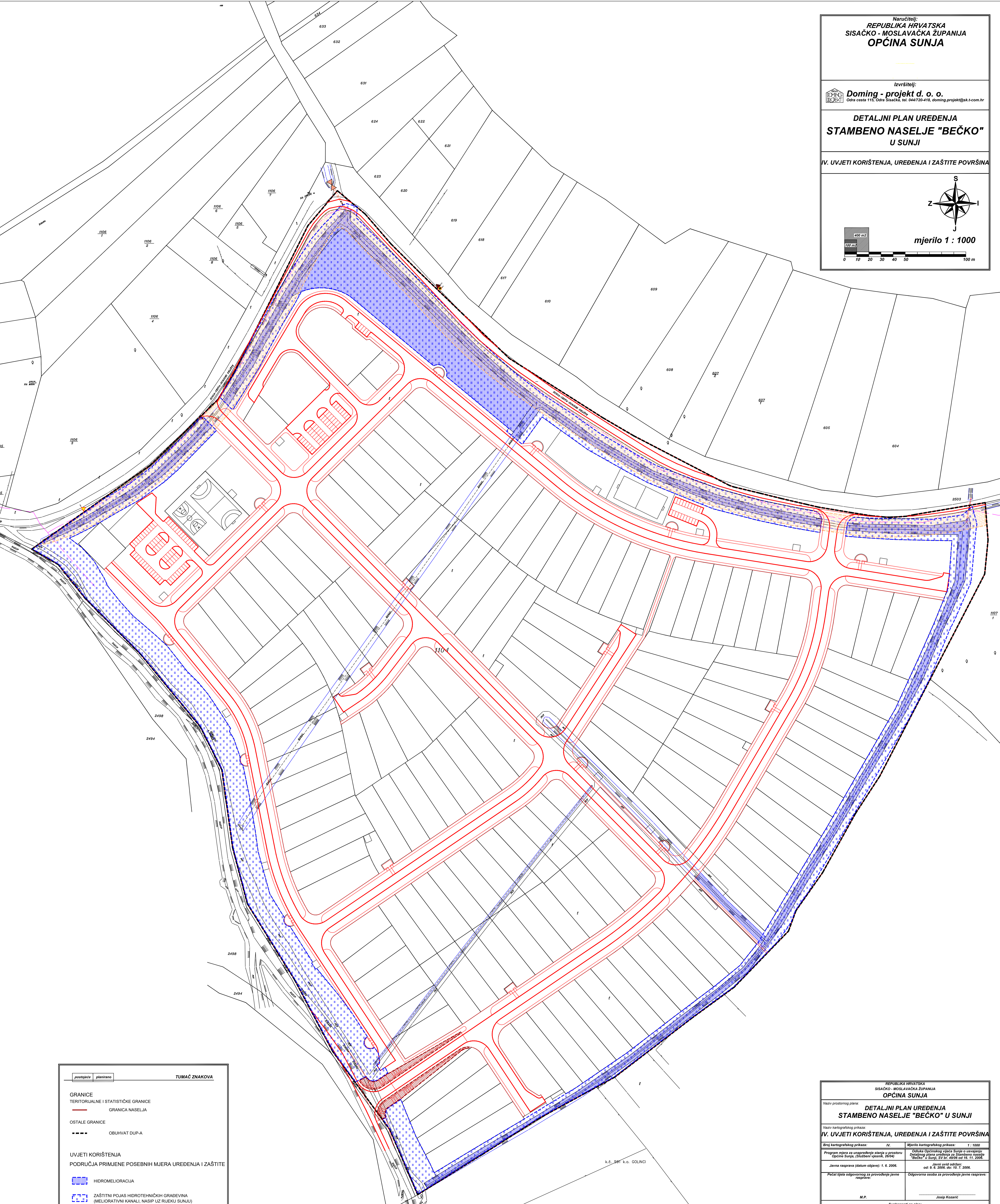
Izvršitelj:
 **Doming - projekt d. o. o.**
Odra cesta 115, Odra Sisačka, tel. 044720416, doming.projekt@sk-t.com.hr

**DETALJNI PLAN UREĐENJA
STAMBENOG NASELJE "BEČKO"
U SUNJI**

IV. UVJETI KORIŠTENJA, UREĐENJA I ZAŠTITE POVRŠINA





mjerilo 1 : 1000







TUMAČ ZNAKOVA

postojeće | planirano

GRANICE
TERITORIJALNE I STATISTIČKE GRANICE
 GRANICA NASELJA
OSTALE GRANICE
 OBLUHAT DUP-A

UVJETI KORIŠTENJA
PODRUČJA PRIMJENE POSEBNIH MJERA UREĐENJA I ZAŠTITE

-  HIDROMELIORACIJA
-  ZAŠTITNI POJAS HIDROTEHNIČKIH GRADEVINA
(MELIORATIVNI KANALI, NASIP UZ RIEKU SUNJU)
-  OBLIKOVANJE ZEMLJIŠTA IZ INFRASTRUKTURNE GRADEVINE
-  ZAŠTITNI POJAS ŽUPANIJSKE CESTE

GEODETSKA PODLOGA POSTOJEĆEG STANJA K.C.1104 K.O. SUNJA
I RAZVIJKA

INVESTITOR: MINISTARSTVO MORA, TURIZMA, PROMETA
SNIMANJE I IZRADA: D. Duric, dipl. ing. geod., P. Motkovic, ing. geod., B. Dabic, geodet, B. Pesut, dipl. ing. geod.
DIREKTOR: B. Vorel, ing. geod.

KAT. OPĆINA: Sunja
BROJ: 1/05 DATUM: siječanj, 2005 M 1:1000 LIST 1

REPUBLIKA HRVATSKA
SISAČKO - MOSLAVAČKA ŽUPANIJA
OPĆINA SUNJA

Naziv prostornog plana: **DETALJNI PLAN UREĐENJA
STAMBENOG NASELJE "BEČKO" U SUNJI**

Naziv kartografskog prikaza: **IV. UVJETI KORIŠTENJA, UREĐENJA I ZAŠTITE POVRŠINA**

Mjerilo kartografskog prikaza: 1 : 1000

Program mjera za uređenje stanja u prostoru: **Općinsko vijeće Sunje o usvajanju
Općinske Sunje, (čl. 36. stavak 2. točka 2. Zakona o lokalnoj samoupravi u Republici Hrvatskoj)**

Javna rasprava (datum objave): 1. 6. 2006. **od: 9. 6. 2006. do: 19. 7. 2006.**

Početnik odgovornosti za provođenje javne rasprave: **Josip Kozarić**

Supisnost na plan: **Općinsko vijeće Sunje**

Supisnost Ministarstva kulture, Uprava za zaštitu kulturne baštine, Konzervatorski odjel u Zagrebu na
Konačni projekat plana na temelju člana 28. Zakona o zaštiti i očuvanju kulturnih dobara (NN 69/99,
51/03 i 57/03): **21.03.1578.3**

Mišljenje o supisnosti Hrvatskih voda, VGO za vodno područje sliva Save, a na temelju članka 27.
Zakona o vodarstvu (NN 07/97, 15/01): **191/01**

Mišljenje št. 330-0200-01/0072, ur. br. 314/21-7-06-16, izdana u Zagrebu 6. 11. 2006. godine

Prva osoba / tijelo koje je izradilo plan: **Doming - projekt d. o. o., Odra Sisačka, Odra cesta 115**

Početnik prve osobe i tijela koje je izradilo plan: **Zdravko Pejinović, dipl.ing. grad.**

Koordinatori plana: **Josip Kozarić, Zlatko Pries, dipl. ing. arh.**

Svrha namjena za izradu plana: **1. Zlatko Pries, dipl. ing. arh., ovlaštenu arhitekt. voditelj izrade
2. Nino Luštin, dipl. ing. grad., ovlaštenu inženjera
3. Ivan Marićević, ing. grad.
4. Andrija Bočić, ing. el., ovlaštenu inženjera
5. Duro Gašić, dipl. ing. stroj., ovlaštenu inženjera**

Početnik Općinskog vijeća Sunje: **Ivica Mikulić, v. r.**

Pravni nadležnik: **Početnik vj. nadležnik općine: (ime, prezime i pozicija)**