

**IZMJENE I DOPUNE
DETALJNOG PLANA UREĐENJA
NOVOG GRADSKOG GROBLJA U GLINI**



SVIBANJ, 2018.

Županija:	SISAČKO-MOSLAVAČKA		
Grad:	GLINA		
Naziv prostornog plana:	IZMJENE I DOPUNE DETALJNOG PLANA UREĐENJA NOVOG GRADSKOG GROBLJA U GLINI		
Odluka o izradi plana (službeno glasilo):	Odluka o donošenju plana (službeno glasilo):		
Službeni vjesnik 41/17.	Službeni vjesnik 21/18.		
Javna rasprava (datum objave):	Javni uvid održan:		
22.01.2018.	od 29.01.2018. do 09.02.2018.		
Pečat tijela odgovornog za provođenje javne rasprave:	Odgovorna osoba za provođenje javne rasprave:		
M.P.	_____ dr.sc. Damir Fabijanac, dipl.ing.agr.		
Pravna osoba koja je izradila plan:			
APE d.o.o. za arhitekturu, planiranje i ostale poslovne djelatnosti, Zagreb			
Pečat pravne osobe koja je izradila plan:	Odgovorna osoba:		
M.P.	_____ Mirela Ćordaš, dipl.ing.arh.		
Odgovorni voditelj izrade nacrtu prijedloga plana:			
Sandra Jakopec, dipl.ing.arh.			
Stručni tim u izradi plana:			
Mirela Ćordaš, dipl.ing.arh. Nikša Božić, dipl.ing.arh. Estera Gobac -Trninić, dipl.ing.biol.		Loredana Franković, dipl.ing.građ. Vlatka Žunec, mag.ing.arh. Marijana Zlodre, mag.ing.arh.	
Pečat predstavničkog tijela:	Predsjednik predstavničkog tijela:		
MP.	_____ Željko Šešerin, struč.spec.crim. predsjednik Gradskog vijeća		
Istovjetnost ovog prostornog plana s izvornikom ovjerava:	Pečat nadležnog tijela:		
_____	MP.		

SADRŽAJ

I. OSNOVNI DIO PLANA

I.0. Opći podaci o stručnom izrađivaču plana i odgovornom voditelju izrade

I.1. TEKSTUALNI DIO (Odredbe za provođenje)

I.2. GRAFIČKI DIO

1.	DETALJNA NAMJENA POVRŠINA	
List 1	DETALJNA NAMJENA POVRŠINA	1:500
2	PROMETNA I KOMUNALNA INFRASTRUKTURNA MREŽA	
List 2A	PROMET	1:500
List 2B	ELEKTRONIČKE KOMUNIKACIJE I ELEKTROOPSKRBA	1:500
List 2c	VODNOGOSPODARSKI SUSTAV	1:500
3	UVJETI KORIŠTENJA UREĐENJA I ZAŠTITE POVRŠINA	
List 3:	PEJSAŽNO UREĐENJE	1:500
4	UVJETI GRADNJE	
List 4A	UVJETI GRADNJE	1:500
List 4B1-6	RASTER I RAZMJEŠTAJ UKOPNIH PARCELA polje 1-6	1:200
List 4B7-12*	RASTER I RAZMJEŠTAJ UKOPNIH PARCELA polje 7-12	1:200
List 4B13-15	RASTER I RAZMJEŠTAJ UKOPNIH PARCELA polje 13-15	1:200
List 4c1	DETALJNI NACRT UKOPNOG MJESTA zemljani grob	1:50
List 4c2	DETALJNI NACRT UKOPNOG MJESTA kazeta za urne	1:50
List 4c3	DETALJNI NACRT UKOPNOG MJESTA grobnice	1:50

*Napomena:

Kartografski prikazi List 4B7. RASTER I RAZMJEŠTAJ UKOPNIH PARCELA - polje 7 do List 4B12 RASTER I RAZMJEŠTAJ UKOPNIH PARCELA - polje 12 nisu sastavni dio tiskanog primjerka Izmjena i dopuna Detaljnog plana uređenja novog gradskog groblja u Glini, jer na njima nije mijenjana tema (osnovni sadržaj) kartografskog prikaza.

II. OBVEZNI PRILOZI

II.1.	OBRAZLOŽENJE IZMJENA I DOPUNA PLANA
1.1.	POLAZIŠTA
1.2.	CILJEVI PROSTORNOG UREĐENJA
1.3.	OBRAZLOŽENJE PLANSKIH RJEŠENJA
II.2.	POPIS PROPISA KOJI SU POŠTIVANI U IZRADI PLANA
II.3.	ZAHTJEVI IZ ČLANKA 90. ZAKONA O PROSTORNOM UREĐENJU (ZAHTJEVI ZA IZMJENU PLANA KOJI NISU SADRŽANI U INFORMACIJSKOM SUSTAVU)
II.4.	IZVJEŠĆE O JAVNOJ RASPRAVI
II.5.	EVIDENCIJA POSTUPKA IZRADE I DONOŠENJA PLANA
II.6.	SAŽETAK ZA JAVNOST PRIJEDLOGA PLANA ZA JAVNU RASPRAVU

IZMJENE I DOPUNE
DETALJNOG PLANA UREĐENJA
NOVOG GRADSKOG GROBLJA U GLINI

I.

OSNOVNI DIO PLANA

I.0.

**OPĆI PODACI O STRUČNOM IZRAĐIVAČU PLANA I
ODGOVORNOM VODITELJU IZRADE**

1. Izvod iz Sudskog registra
2. Suglasnost Ministarstva graditeljstva i prostornog uređenja
3. Rješenje o upisu u Imenik ovlaštenih arhitekata urbanista
4. Rješenje o imenovanju odgovornog voditelja nacrta prijedloga plana

SUBJEKT UPISA

MBS: 080328334

OIB: 69581576028

TVRTKA:

2 APE d.o.o. za arhitekturu, planiranje i ostale poslovne djelatnosti

1 APE d.o.o.

SJEDIŠTE/ADRESA:

5 Zagreb (Grad Zagreb)
Ozaljska 61

PRAVNI OBLIK:

1 društvo s ograničenom odgovornošću

PREDMET POSLOVANJA:

- 1 02.01 - Šumarstvo
- 1 74.8 - Ostale poslovne djelatnosti, d. n.
- 1 * - Inženjering, izrada nacrti (projektiranje) zgrada, strojeva, investicijske dokumentacije, tehničke dokumentacije i tehnički nadzor
- 2 70 - POSLOVANJE NEKRETNIMA
- 2 72 - RAČUNALNE I SRODNE DJELATNOSTI
- 2 * - stručni poslovi prostornog uređenja u svezi s izradom detaljnih planova uređenja i stručnih podloga za izdavanje lokacijskih dozvola
- 2 * - gradnje, projektiranje i nadzor
- 2 * - usluge dizajna
- 2 * - kupnja i prodaja robe
- 2 * - obavljanje trgovačkog posredovanja u domaćem i inozemnom tržištu
- 3 * - Stručni poslovi prostornog uređenja u svezi s izradom svih stručnih poslova prostornog uređenja

OSNIVAČI/ČLANOVI DRUŠTVA:

6 Mirela Čordaš, OIB: 86778707478
Zagreb, Dinarska 39

6 - član društva

6 Sandra Jakopec, OIB: 83004250503
Zagreb, Antuna Stipančića 16

6 - član društva

OSOBE OVLAŠTENE ZA ZASTUPANJE:

D004, 2017-04-12 10:20:13

Stranica: 1 od 3



SUBJEKT UPISA

OSOBE OVLAŠTENE ZA ZASTUPANJE:

3 dipl.ing.arh. Mirela Čordaš, OIB: 86778707478
Zagreb, Dinarska 39

1 - direktor

3 - zastupa društvo pojedinačno i samostalno

4 Sandra Jakopec, OIB: 83004250503

Zagreb, Antuna Stipančića 16

2 - direktor

4 - zastupa pojedinačno i samostalno

TEMELJNI KAPITAL:

1 20.000,00 kuna

PRAVNI ODNOSI:

Osnivački akt:

- 1 Akt o osnivanju usklađen sa ZTD-om 02.12.1995.god. i sastavljen u novom obliku kao Izjava o usklađenju sa Odlukom od 26.08.2002. izmijenjena je Izjava o usklađenju sa ZTD-om i to čl. 1. odredba o članovima društva, čl. 2. odredba o nazivu tvrtke, čl. 6. odredba o predmetu poslovanja. Izjava promijenila oblik u Društveni ugovor.
- 3 Odlukom od 03.11.2004. godine izmijenjen je pročišćeni tekst Društvenog ugovora i to članak 5. odredbe o predmetu poslovanja.
- 4 Odlukom članova društva od 28.12.2009. godine izmijenjen je Društveni ugovor od 03.11.2004. godine i to odredbe koje se odnose na sjedište i upravu u društvu. Društveni ugovor od 03.11.2004. godine u cijelosti se zamjenjuje novim tekstom koji se prilaže i ulaže u zbirku sudskih isprava.

OSTALI PODACI:

1 Subjekt je bio upisan kod Trgovačkog suda u Zagrebu na reg.ulošku broj I-36902.

FINANCIJSKA IZVJEŠĆA:

Predano God. Za razdoblje Vrsta izvještaja
eu 01.03.17 2016 01.01.16 - 31.12.16 GFI-POD izvještaj

Upise u glavnu knjigu proveli su:

RBU TL	Datum	Naziv suda
0001 Tt-95/25636-4	23.08.2000	Trgovački sud u Zagrebu
0002 Tt-02/7419-4	13.11.2002	Trgovački sud u Zagrebu
0003 Tt-04/10862-4	16.12.2004	Trgovački sud u Zagrebu
0004 Tt-09/14904-2	12.01.2010	Trgovački sud u Zagrebu
0005 Tt-09/14904-3	27.01.2010	Trgovački sud u Zagrebu
0006 Tt-10/13573-2	30.11.2010	Trgovački sud u Zagrebu

D004, 2017-04-12 10:20:13

Stranica: 2 od 3



REPUBLIKA HRVATSKA
TRGOVAČKI SUD U ZAGREBU

IZVADAK IZ SUDSKOG REGISTRA

SUBJEKT UPISA

Upise u glavnu knjigu proveli su:

RBU št	Datum	Naziv suda
eu /	06.05.2009	elektronički upis
eu /	05.03.2010	elektronički upis
eu /	18.02.2011	elektronički upis
eu /	23.02.2012	elektronički upis
eu /	13.03.2013	elektronički upis
eu /	21.03.2014	elektronički upis
eu /	19.03.2015	elektronički upis
eu /	14.03.2016	elektronički upis
eu /	01.03.2017	elektronički upis

U Zagrebu, 12. travnja 2017.





REPUBLIKA HRVATSKA

MINISTARSTVO GRADITELJSTVA
I PROSTORNOGA UREĐENJA
10000 Zagreb, Ulica Republike Austrije 20
Tel: 01/ 3782 444 Fax: 01/ 3772 822

Uprava za prostorno uređenje, pravne poslove i programme Europske unije

Klasa: UP/I-350-02/15-07/8
Urbroj: 531-05-16-3
Zagreb, 01. veljače 2016.

Ministarstvo graditeljstva i prostornoga uređenja, povodom zahtjeva APE d.o.o. iz Zagreba, Ozaljska 61, zastupanog po direktorici Mireli Čordaš, dipl. ing. arh., za izdavanje suglasnosti za obavljanje stručnih poslova prostornog uređenja, na temelju članka 9. Zakona o poslovima i djelatnostima prostornog uređenja i gradnje („Narodne novine“, br. 78/15.), donosi

RJEŠENJE

- I. **APE d.o.o. iz Zagreba, Ozaljska 61, daje se suglasnost za obavljanje stručnih poslova izrade nacrtu prijedloga svih prostornih planova i nacrtu izvješća o stanju u prostoru svih razina te obavljanje poslova u vezi s pripremom i donošenjem svih prostornih planova i izvješća o stanju u prostoru svih razina iz članka 2. stavka 1. točke 1. Pravilnika o izdavanju suglasnosti za obavljanje stručnih poslova prostornog uređenja („Narodne novine“ br. 136/15.).**
- II. Pravna osoba iz točke I. izreke ovog rješenja dužna je jednom godišnje u mjesecu u kojem je izdana suglasnost dostaviti Ministarstvu dokumentaciju kojom se dokazuje da nisu prestali postojati uvjeti za obavljanje stručnih poslova prostornog uređenja.
- III. Suglasnost iz točke I. izreke ovoga rješenja ukiniti će se rješenjem ako pravna osoba prestane ispunjavati uvjete propisane za izdavanje suglasnosti, uvjete koji moraju biti ispunjeni prilikom izrade prostornih planova ili ako stručne poslove prostornog uređenja obavlja protivno Zakonu o poslovima i djelatnostima prostornog uređenja i gradnje, propisima donesenim na temelju tog Zakona ili protivno propisima kojima se uređuje područje prostornog uređenja.

Obrazloženje

APE d.o.o. iz Zagreba, Ozaljska 61, podnio je ovom Ministarstvu zahtjev za izdavanje suglasnosti za obavljanje svih stručnih poslova prostornog uređenja.

Podnositelj zahtjeva je uz zahtjev i tijekom postupka priložio sve dokaze propisane odredbom članka 4. Pravilnika o izdavanju suglasnosti za obavljanje stručnih poslova prostornog uređenja:

1. fotokopiju rješenja o upisu u sudski registar kao dokaz da je APE d.o.o. iz Zagreba, registriran za obavljanje stručnih poslova prostornog uređenja te

2. dokaze da ima zaposlena dva ovlaštena arhitekta urbanista:

Mirelu Čordaš, dipl.ing.arh., ovlaštena arhitektica, br. ovl. 1860 i
Sandru Jakopec, dipl.ing.arh., ovlaštena arhitektica, br. ovl. 2754.

Za svaku od navedenih ovlaštenih arhitekata podnosiatelj zahtjeva priložio je:

- izvornik potvrde o podacima evidentiranim u matičnoj evidenciji Hrvatskog zavoda za mirovinsko osiguranje ne starije od 30 dana,
- rješenja o upisu u Imenik ovlaštenih arhitekata, stručni smjer ovlaštenih arhitekata i uvjerenje o položenu stručnom ispitu za obavljanje poslova u graditeljstvu položenom prema propisima koji su važili do 1. listopada 2005., a koji se smatra stručnim ispitom za obavljanje stručnih poslova prostornog uređenja.

Odredbom članka 66. stavak 1. Zakona o komori arhitekata i komorama inženjera u graditeljstvu i prostornom uređenju („Narodne novine“, br.78/15.) koji je stupio na snagu 25. srpnja 2015., propisano je da su komore dužne ustrojiti imenike ovlaštenih arhitekata urbanista, ovlaštenih voditelja gradjenja i imenike ovlaštenih voditelja radova u roku od dvanaest mjeseci od dana stupanja na snagu istog Zakona. Odredbom članka 5. Pravilnika o izdavanju suglasnosti za obavljanje stručnih poslova prostornog uređenja propisano je da je zahtjevu potrebno priložiti rješenje o upisu u imenik ovlaštenih arhitekata urbanista. Međutim, kako Imenik ovlaštenih arhitekata urbanista još nije ustrojen, te kako je odredbom članka 24. stavak 1. podstavak 1. Statuta Hrvatske komore arhitekata utvrđeno da osobe upisane u stručni smjer ovlaštenih arhitekata mogu pružati stručne usluge svih stručnih smjerova arhitekture, dokazom se smatraju gore navedeni prilozi.

Uvidom u navedenu dokumentaciju utvrđeno je da podnositelj zahtjeva ispunjava sve uvjete za izdavanje zatražene suglasnosti.

Slijedom izloženog, a sukladno odredbi članka 96. stavak 1. Zakona o općem upravnom postupku („Narodne novine“, br. 47/09.), riješeno je kao u točki I. izreke ovog rješenja.

Sukladno odredbi članka 10. stavak 2. Zakona o poslovima i djelatnostima prostornog uređenja i gradnje, riješeno je kao u točki II. izreke ovoga rješenja.

Sukladno odredbi članka 10. stavak 1. istog Zakona, riješeno je kao u točki III. izreke ovog rješenja.

Upravna pristojba u državnim bilježima u iznosu od 70,00 kn po Tar.br. 1. i 2. Tarife upravnih pristojbi Zakona o upravnim pristojbama („Narodne novine“, br. 8/96, 77/96, 95/97, 131/97, 68/98, 86/99, 145/99, 30/00, 116/00, 163/03, 17/04, 110/04, 141/04, 150/05, 153/05, 129/06, 117/07, 25/08, 60/08, 20/10, 69/10, 126/11, 112/12, 19/13, 80/13, 40/14, 69/14, 87/14, 94/14) nalijepljena je na zahtjevu i poništena.

UPUTA O PRAVNOM LJUKU:

Ovo je rješenje izvršno u upravnom postupku i protiv njega se ne može izjaviti žalba, ali se može pokrenuti upravni spor pred Upravnim sudom u Zagrebu. Upravni spor pokreće se tužbom koja se podnosi u roku od 30 dana od dana dostave ovog rješenja. Tužba se navedenom Upravnom sudu predaje neposredno u pisanom obliku i usmena na zapisnik, ili se šalje poštom, odnosno dostavlja elektronički.



Dostaviti:

1. APE d.o.o. iz Zagreba, Ozaljska 61
n/p Mirela Čordaš, direktorica
2. Evidencija suglasnosti, ovdje
3. Spis, ovdje



REPUBLIKA HRVATSKA
HRVATSKA KOMORA ARHITEKATA

Klasa: UP/I-034-02/16-02/220
Urbroj: 505-04-16-02
Zagreb, 25. travnja 2016.

Hrvatska komora arhitekata odlučujući o zahtjevu, SANDRE JAKOPEC, dipl.ing.arh., OIB: 83004250503 iz ZAGREBA, ANTUNA STIPANČIĆA 8 u predmetu upisa u Imenik ovlaštenih arhitekata urbanista na temelju članka 26. Zakona o komori arhitekata i komorama inženjera u graditeljstvu i prostornom uređenju (Narodne novine broj 78/15), i članka 37. Statuta Hrvatske komore arhitekata (Narodne novine broj 140/15), po zahtjevu stranke donosi

RJEŠENJE

1. U **Imenik ovlaštenih arhitekata urbanista** upisuje se **SANDRA JAKOPEC**, dipl.ing.arh., iz ZAGREBA, ANTUNA STIPANČIĆA 8, pod rednim brojem **184**, s danom upisa **25.04.2016.** godine.
2. Upisom u **Imenik ovlaštenih arhitekata urbanista**, **SANDRA JAKOPEC**, dipl.ing.arh., sječe pravo na uporabu strukovnog naziva **ovlaštena arhitektica urbanistica** i pravo na obavljanje stručnih poslova temeljem članka 47. Zakona o poslovima i djelatnostima prostornog uređenja i gradnje i članka 48. Statuta Hrvatske komore arhitekata, te pravo na pečat i iskaznicu ovlaštene arhitekture urbanistice.
3. Upisom u **Imenik ovlaštenih arhitekata urbanista**, **SANDRI JAKOPEC**, dipl.ing.arh. Komora izdaje pečat i iskaznicu ovlaštene arhitekture urbanistice.
4. Upisnina u iznosu od 1.000,00 kn uplaćena je na račun Hrvatske komore arhitekata.
5. Žalba protiv ovog rješenja ne odgađa njegovo izvršenje.

Obrazloženje

SANDRA JAKOPEC, dipl.ing.arh., iz ZAGREBA, ANTUNA STIPANČIĆA 8 podnijela je ovom javnopravnom tijelu zahtjev za upis u **Imenik ovlaštenih arhitekata urbanista Hrvatske komore arhitekata** dana 19.04.2016. godine.

Hrvatska komora arhitekata provela je postupak razmatranja dostavljenog potpunog zahtjeva imenovane sukladno članku 64. st. 2. Zakona o komori arhitekata i komorama inženjera u graditeljstvu i prostornom uređenju i čl. 4. Pravilnika o upisima u imenike, upisnike i evidencije Hrvatske komore arhitekata te je utvrđeno da je **SANDRA JAKOPEC**:

- upisana u **Imenik ovlaštenih arhitekata** – stručni smjer ovlaštena arhitektica temeljem rješenja Klasa: UP/I-350-07/01-01/2754, Urbroj:314-01-01-1, od 16.11.2001. godine.
- da je položila stručni ispit dana 27.04.2000. godine
- da je završila odgovarajući studij i stekla akademski naziv diplomirani inženjer arhitekture.
- da je stekla odgovarajuće stručno iskustvo,
- da ima prebivalište na teritoriju Republike Hrvatske,
- da je uplatila upisninu sukladno Odluci o visini upisnine i članarine Hrvatske komore arhitekata.

SANDRA JAKOPEC, dipl.ing.arh. je prema odredbama Zakona o Hrvatskoj komori arhitekata i inženjera u graditeljstvu bila upisana u **Imenik ovlaštenih arhitekata** – stručni smjer ovlaštene arhitekture i po toj osnovi obavljala poslove ovlaštene arhitekture.

Prema odredbi čl. 64. st. 2. Zakona o komori arhitekata i komorama inženjera u graditeljstvu i prostornom uređenju imenovana je temeljem stečenih prava upisana u **Imenik ovlaštenih arhitekata urbanista**.

Temeljem ovako utvrđenog činjeničnog stanja ispunjeni su uvjeti propisani u čl. 27. Zakona o komori arhitekata i komorama inženjera u graditeljstvu i prostornom uređenju i članku 6. Pravilnika o upisima u imenike, upisnike i evidencije Hrvatske komore arhitekata.

SANDRA JAKOPEC, dipl.ing.arh. upisom u **Imenik ovlaštenih arhitekata urbanista Hrvatske komore arhitekata** od dana 25.04.2016. godine sječe pravo na uporabu strukovnog naziva **ovlaštena arhitektica urbanistica**, pravo na pečat i iskaznicu, te sva prava i obveze sukladno Zakonu o komori arhitekata i komorama inženjera u graditeljstvu i prostornom uređenju, Zakonu o poslovima i djelatnostima prostornog uređenja i gradnje i Statutu Hrvatske komore arhitekata.

Slijedom ovako utvrđenog činjeničnog stanja zahtjevu je valjalo udovoljiti, te primjenom odredbi Zakona o komori arhitekata i komorama inženjera u graditeljstvu i prostornom uređenju, Zakona o poslovima i djelatnostima prostornog uređenja i Statuta Hrvatske komore arhitekata i gradnje riješiti kao u izreci.

Uputa o pravnom lijeku: Protiv ovog rješenja može se izjaviti žalba Ministarstvu graditeljstva i prostornoga uređenja, u roku od 15 dana od dostave ovog rješenja.

Upravna pristojba po tarifnom broju 1. i 2. Tarife upravnih pristojbi Zakona o upravnim pristojbama (NN br. 8/96, 77/96, 131/97, 68/98, 66/99, 145/99, 30/00, 116/00, 163/03, 17/04, 110/04, 141/04, 150/05, 153/05, 129/06, 117/07, 25/08,

60/08, 20/10, 69/10, 126/11, 112/12, 19/13, 80/13, 40/14, 69/14, 87/14 i 94/14)
naplaćena je i poništena na podnesku.

Predsjednica Hrvatske komore arhitekata
Zeljka Jurković, dipl.ing.arh.

Zeljka Jurković



Dostaviti:

1. SANDRA JAKOPEC, ZAGREB, ANTUNA STIPANČIĆA 8
2. U Zbirku isprava Komore

APE d.o.o. za arhitekturu, planiranje i
ostale poslovne djelatnosti, Zagreb
O I B 6 9 5 8 1 5 7 6 0 2 8

APE

Zagreb, 13.10.2017.
Broj: 240/17-01

Temeljem članka 82. Zakona o prostornom uređenju (NN br. 153/13 i 65/17), izdaje se

RJEŠENJE

kojim se imenuje

SANDRA JAKOPEC, dipl. ing. arh.
ovlaštena arhitektica - urbanistica

za odgovornog voditelja na izradi **Izmjena i dopuna Detaljnog plana uređenja Novog gradskog groblja u Glini.**

Poslovi i zadaci odgovornog voditelja po ovom rješenju traju do završetka projektnog zadatka, a odgovorni voditelj je odgovoran za svaki dio nacrtu prijedloga dokumenta prostornog uređenja kao i da su propisane dijelove izradili stručnjaci odgovarajuće struke.

Ovo rješenje izdano je na osnovi Rješenja o upisu u Imenik ovlaštenih arhitekata urbanista:

KLASA: UP/I-034-02/16-02/220
URBROJ: 505-04-16-02

Red. br. evidencije: A-U 184 s danom upisa 25. travnja 2016. godine, izdanog od strane Hrvatske komore arhitekata.

Direktorica:



Mirela Čordaš, dipl.ing.arh.

d.o.o. Zagreb, Ozaljska 61
APE

Ozaljska 61/1. kat . 10000 Zagreb
T +385 1 3097 572 . F +385 1 3011 417
www.apc.hr . e-mail: apc-info@apc.hr

IBAN: HR4223600001101575943
Trgovački sud u Zagrebu, MBS 080328334
Temeljni kapital: 20.000,00 kn uplaćen u cijelosti
Članovi uprave: Mirela Čordaš i Sandra Jakopc

IZMJENE I DOPUNE
DETALJNOG PLANA UREĐENJA
NOVOG GRADSKOG GROBLJA U GLINI

I.

OSNOVNI DIO PLANA

I.1.

TEKSTUALNI DIO

ODREDBE ZA PROVOĐENJE

II. ODREDBE ZA PROVOĐENJE

članak 3.

U članku 5. iza riječi "polja" dodaje se tekst "te dovršenje postojećih grobnih polja".

članak 4.

Članak 6. mijenja se i glasi:

"članak 6.

Detaljan prikaz parcelacije prostora za proširenje groblja, oblik i veličina novih grobnih polja unutar obuhvata DPU-a prikazan je na listu broj 4A."

članak 5.

U članku 10. tekst " čestice groblja" mijenja se sa riječi "polja".

članak 6.

U članku 12. stavak 2. se briše.

U članku 12. stavak 3. postaje stavak 2.

članak 7.

Članak 19. mijenja se i glasi:

"članak 19.

Veličine grobnih polja proizašle su iz propisanih najvećih udaljenosti pojedinog grobnog mjesta od ruba grobnog polja, odnosno od maksimalne dužine grobnog reda te maksimalnog broja grobnih mjesta u pojedinom grobnom polju.

Na prostoru groblja uz tri postojeća polja (1, 3 i 4) planirano je dovršenje polja 2 i 5 te uređenja planiranih grobnih polja (6-15).

Na planiranim grobnim poljima treba urediti slijedeći broj grobnih mjesta:

grobno polje	2	33 dvostruka i 36 jednostrukih grobnih mjesta
grobno polje	5	66 dvostrukih i 34 jednostrukih grobnih mjesta
grobno polje	6	146 dvostrukih i 54 jednostrukih grobnih mjesta
grobno polje	7	84 dvostrukih i 54 jednostrukih grobnih mjesta
grobno polje	8	138 jednostrukih grobnih mjesta
grobno polje	9	138 dvostrukih i 62 jednostruka grobna mjesta
grobno polje	10	116 dvostrukih i 70 jednostrukih grobnih mjesta
grobno polje	11	134 dvostrukih i 66 jednostrukih grobnih mjesta
grobno polje	12	109 dvostrukih i 66 jednostrukih grobnih mjesta
grobno polje	13	16 dvostrukih grobnica i 11 jednostrukih grobnica
grobno polje	14	5 dvostrukih grobnica i 8 jednostrukih grobnica
grobno polje	15	177 kazeta za urne

Ukupno su planirana 1623 grobna mjesta.

Dozvoljeno je objedinjavanje, odnosno dijeljenje prikazanih grobnih mjesta na način da se dva dvostruka grobna mjesta mogu zamijeniti sa tri jednostruka i obratno uz uvjet da ukupni broj mjesta u jednom polju ne prelazi 200."

članak 8.

U članku 21. stavak 1. iza teksta "450 cm" dodaje se tekst "i postojeće glavne staze kojom se pristupa sa sjevera širine 400 cm".

U članku 21. stavak 2. iza broja "160" dodaje se tekst "i 250".

članak 9.

Naslov "4. NAČIN OPREMANJA ZEMLJIŠTA PROMETNOM, ULIČNOM, KOMUNALNOM I INFRASTRUKTURNOM MREŽOM ELEKTRONIČKIH KOMUNIKACIJA" mijenja se sa naslovom "3. NAČIN OPREMANJA ZEMLJIŠTA PROMETNOM, ULIČNOM, KOMUNALNOM I INFRASTRUKTURNOM MREŽOM ELEKTRONIČKIH KOMUNIKACIJA".

članak 10.

U članku 27. stavak 3. mijenja se i glasi:

"Prikazani smještaji planiranih građevina i uređaja javne i komunalne infrastrukturne mreže u grafičkom dijelu DPU-a, usmjeravajućeg su značenja te su prilikom izrade projektne dokumentacije dozvoljene odgovarajuće prostorne prilagodbe."

članak 11.

Naslov "4.1. Promet" mijenja se sa naslovom "3.1. Promet".

članak 12.

U članku 30. dodaje se stavak 2. koji glasi:

"Pri izgradnji i uređenju pješačkih pristupa i staza treba se pridržavati posebnih propisa osiguravanjem obveznih elemenata pristupačnosti tako da na njima nema zapreka za sigurno prometovanje i kretanje niti jedne kategorije stanovnika."

članak 13.

Članak 32. mijenja se i glasi:

"članak 32.

Parkirališne potrebe groblja namiruju se gradnjom otvorenih parkirališta označenih na listu 2a. Minimalne tlocrtne dimenzije jednog "okomitog" parkirališnog mjesta iznose 5,0 m x 2,5 m, izuzev mjesta za osobe s invaliditetom i smanjenom pokretljivosti koje je određeno posebnim propisom.

Prilikom projektiranja i organizacije parkirališnih površina potrebno je osigurati parkirališna mjesta za osobe s invaliditetom i smanjenom pokretljivosti (min. 5% od ukupnog broja parkirališnih mjesta). Parkirališna mjesta moraju biti vidljivo označena horizontalnom i vertikalnom signalizacijom, imati propisno izveden spoj s pješačkom površinom i biti smještena najbliže pristupačnom ulazu u građevinu. Njihova veličina odredit će se u skladu s važećim Pravilnikom o osiguranju pristupačnosti građevina osobama s invaliditetom i smanjene pokretljivosti. Na parkiralištima koja imaju manje od 20 parkirnih mjesta potrebno je osigurati 1 parkirno mjesto za osobe s invaliditetom i smanjenom pokretljivosti."

članak 14.

Naslov "4.2. Elektroničke komunikacije" mijenja se sa naslovom "3.2. Elektroničke komunikacije".

članak 15.

U članku 34. dodaje se stavak 2. koji glasi:

"Pristup građenju mreže elektroničkih komunikacija je takav da se gradi distributivna mreža i to podzemnim kabelima. Razvoj mreže elektroničkih komunikacija potrebno je planirati u skladu sa

suvremenim tehnološkim rješenjima. Vodove treba izvoditi na za to propisima određenim dubinama."

članak 16.

Naslov "4.3. Opskrba plinom" mijenja se sa naslovom "3.3. Opskrba plinom".

članak 17.

U članku 35. riječ "planiran" mijenja se sa riječi "planira".

članak 18.

Naslov "4.4. Elektroopskrba i javna rasvjeta" mijenja se sa naslovom "3.4. Elektroopskrba i javna rasvjeta".

članak 19.

Naslov "4.5. Vodnogospodarski sustav" mijenja se sa naslovom "3.5. Vodnogospodarski sustav".

članak 20.

U članku 41. na kraju stavka 1. dodaje se rečenica koja glasi: "Rješenje ispusta mora biti takvo da onemogući ispiranje tla."

U članku 41. stavak. 4. mijenja se i glasi:

"Oborinske vode s prometnica i parkirališta moraju se ispuštati u sustav oborinske odvodnje putem slivnika s pjeskolovom, uz prethodni tretman na separatoru ulja, masti i pijeska."

članak 21.

Naslov "5. UVJETI UREĐENJA I OPREME JAVNIH ZELENIH POVRŠINA" mijenja se sa naslovom "4. UVJETI UREĐENJA I OPREME JAVNIH ZELENIH POVRŠINA".

članak 22.

Naslov "6. MJERE ZAŠTITE PRIRODNIH, KULTURNO-POVIJESNIH CJELINA I GRAĐEVINA I OSTALIH AMBIJENTALNIH VRIJEDNOSTI " mijenja se sa naslovom "5. MJERE ZAŠTITE PRIRODNIH, KULTURNO-POVIJESNIH CJELINA I GRAĐEVINA I OSTALIH AMBIJENTALNIH VRIJEDNOSTI".

članak 23.

U članku 45. dodaju se stavci 3. i .4. koji glase:

" Područja obuhvata ne nalazi se unutar područja ekološke mreže - Nature 2000.

Na području obuhvata određuju se slijedeće mjere zaštite prirode:

- prilikom planiranja i uređenja koristiti materijale i boje prilagođene prirodnim obilježjima okolnog prostora i tradicionalnoj arhitekturi,
- u cilju očuvanja prirodne biološke i krajobrazne raznolikosti treba očuvati područja prekrivena autohtonom vegetacijom te postojeće šumske rubove,
- prilikom ozelenjivanja područja koristiti autohtone biljne vrste, a eventualne postojeće elemente autohtone flore sačuvati u najvećoj mogućoj mjeri te integrirati u krajobrazno uređenje,
- alohtone vrste moguće je uvoditi ukoliko ne predstavljaju opasnost za bioraznolikost i zdravlje ljudi,
- osigurati pročišćavanje otpadnih voda."

članak 24.

Naslov "7. MJERE PROVEDBE PLANA" mijenja se sa naslovom "6. MJERE PROVEDBE PLANA".

članak 25.

Naslov "8. MJERE SPRJEČAVANJA NEPOVOLJNA UTJECAJA NA OKOLIŠ" mijenja se sa naslovom "7. MJERE SPRJEČAVANJA NEPOVOLJNA UTJECAJA NA OKOLIŠ".

članak 26.

U članku 52. dodaje se stavak 3. koji glasi:

"Kod gradnje građevina, obavezno je provoditi odredbe posebnih propisa o zaštiti od požara te izraditi elaborat zaštite od požara za one građevine za koje to odgovarajući posebni propis određuje."

IZMJENE I DOPUNE
DETALJNOG PLANA UREĐENJA
NOVOG GRADSKOG GROBLJA U GLINI

I.

OSNOVNI DIO PLANA

I.2.

GRAFIČKI DIO

IZMJENE I DOPUNE
DETALJNOG PLANA UREĐENJA
NOVOG GRADSKOG GROBLJA U GLINI

I.

OSNOVNI DIO PLANA

I.3.

OBRAZLOŽENJE PLANA

1. OBRAZLOŽENJE IZMJENA I DOPUNA PLANA

1.1. POLAZIŠTA

1.1.1. OBUHVAT IZMJENA I DOPUNA DPU-A

Detaljni plan uređenja novog gradskog groblja u Glini usvojen je 2013. godine (Službeni vjesnik br. 66/13). U razdoblju od usvajanja Plana do danas došlo je do promjene zakonske regulative te su se pojavile nove okolnosti koje imaju utjecaj na korištenje i namjenu prostora, raster i razmještaj ukopnih parcela te na infrastrukturnu mrežu.

Granica obuhvata Izmjena i dopuna sukladna je granici obuhvata DPU-a novog gradskog groblja u Glini (Službeni vjesnik br. 66/13).

Izmjene u tekstualnom dijelu plana (Odredbe za provođenje) odnose se na cijeli obuhvat DPU-a novog gradskog groblja u Glini.

Za potrebe izrada plana izrađena je dopunjena topografsko-katastarska podloga i zračni snimak (Geosoft d.o.o., 2017.):



1.1.2. ZAHTJEVI ZA IZMJENE I DOPUNE TEMELJEM ČL. 90. ZOPU

Temeljem članka 86. stavka 3. Zakona o prostornom uređenju pribavljeno je mišljenje Upravnog odjela za prostorno uređenje, graditeljstvo i zaštitu okoliša te je proveden postupak Ocjene o potrebi strateške procjene utjecaja na okoliš Plana, kojom je utvrđeno da nije potrebno provesti stratešku procjenu utjecaja na okoliš za izradu Izmjena i dopuna Detaljnog plana uređenja gradskog groblja u Glini (KLASA: 351-03/17-05/13, URBROJ: 2176/01-09-17-2 od 7. lipnja 2017.) te je donesena Odluka gradonačelnika kojom se utvrđuje da nije potrebno provesti stratešku procjenu utjecaja na okoliš za Izmjene i dopune Detaljnog plana uređenja gradskog groblja u Glini (Službeni vjesnik 30/17).

Odluka o izradi Izmjena i dopuna DPU novog gradskog groblja u Glini dostavljena je, sukladno čl. 90. Zakona o prostornom uređenju i gradnji (NN 153/13 i 65/17), na adrese nadležnih javnopravnih tijela. U sljedećoj tablici daje se pregled javnopravnih tijela koja su dostavili svoje podatke:

R. br.	Naziv	Dostavljeni podaci
1.	Državna uprava za zaštitu i spašavanje, Područni ured za zaštitu i spašavanje Sisak od 23.10.2017.	Nema posebnih uvjeta.
2.	Sisačko-moslavačka županije, Upravni odjel za prostorno uređenje, graditeljstvo i zaštitu okoliša, Sisak od 23.10.2017.	Mišljenjem je traženo slijedeće: <ul style="list-style-type: none"> - ID DPU-a moraju biti usklađene sa prostornim planovima šireg područja - Potrebno je osigurati pristupačnost sukladno posebnim propisima - Odredbe napisati u formi pročišćenog teksta
3.	HAKOM, Zagreb od 23.10.2017.	Zahtjev da se: <ul style="list-style-type: none"> - utvrdi trasa eventualno postojeće elektroničke komunikacijske infrastrukture/mreže te planira način za zaštitu ili eventualno izmještanje iste, - planira trasa eventualnog potrebnog EK priključka grobljanskih objekata, - prije prihvaćanja Konačnog prijedloga UPU-a nositelj izrade dužan je pribaviti mišljenje HAKOM-a na konačni prijedlog UPU-a
4.	MUP – Policijska uprava Sisačko-moslavačka, Sektor upravnih i inspeksijskih poslova, Inspektorat unutarnjih poslova od 23.10.2017.	Prilikom izrade plana potrebno je primijeniti važeće propisi vezane na zaštitu od požara.
5.	Ministarstvo zaštite okoliša i energetike, Uprava za zaštitu prirode, Zagreb od 26.10.2017.	Na području obuhvata ne nalaze se zaštićena područja prirode temeljem Zakona o zaštiti prirode (NN 80/2013) niti područja ekološke mreže temeljem Uredbe o ekološkoj mreži (NN 124/2013, 105/2015). Prilikom izrade plana potrebno je primijeniti uvjete zaštite prirode iz plana višeg reda.
6.	Sisačko-Moslavačka županije, Upravni odjel za prostorno uređenje, graditeljstvo i zaštitu okoliša, Sisak od 26.10.2017.	Mišljenje nema dodatnih zahtjeva.
7.	Ministarstvo Državne imovine, Zagreb od 25.10.2017.	Mišljenjem se traži: <ul style="list-style-type: none"> - dostava prijedloga građevinskog područja u odnosu na postojeće podatke u tabličnom prikazu za građevinska područja na kojima se planira smanjenje sa Kig i Kis-om.

Za preostala javnopravna tijela koja nisu dostavila zahtjeve u zadanom roku, smatra se da ih nemaju, te će se koristiti podaci iz važećeg plana.

1.2. CILJEVI PROSTORNOG UREĐENJA

U skladu sa svojim zakonskim pravom i obvezom Grad Glina utvrđuje potrebu donošenja Plana kojim će se ostvariti prostorne mogućnosti za realizaciju planiranih zahvata u prostoru.

Sukladno izmjenama grafičkog dijela plana potrebno je izmijeniti i tekstualni dio plana, poglavito u dijelovima u kojima se definiraju tehnički parametri koji se mijenjaju u grafičkom dijelu plana.

Osnovni cilj izrade Plana je definiranje organizacije i uređenja postojećeg i proširenog dijela groblja. Cjelokupni prostor unutar obuhvata Plana potrebno je cjelovito sagledati te urbanističko-arhitektonsko-perivojno definirati.

Planom će se omogućiti racionalnije korištenje prostora, uštede na potrebnoj infrastrukturi, a time i realizaciju razvojnih planova.

Razlozi izrade Plana su:

- evidentiranje i ucrtavanje postojećih grobnih polja
- izmjena grobnih staza u sjevernom dijelu groblja u skladu sa postojećim stanjem te datostima na terenu
- noveliranje i provjera razmještaja pojedinih planskih rješenja grobnih polja 1 do 6
- noveliranje i provjera površina za izgradnju grobnih građevina
- numeriranje postojećih grobnih polja (u DPU-a bez numeracije) i prenumeracija planiranih grobnih polja koja su u važećem DPU-a označene brojevima 1 do 4.

Plan je potrebno uskladiti s novim propisima iz područja prostornog planiranja - sukladno propisima kojima su propisani elektronički standardi prostornih planova elektronički oblik plana treba prenijeti u službenu kartografsku projekciju RH (HTRS96/TM).

1.3. OBRAZLOŽENJE PLANSKIH RJEŠENJA

1.3.1. OBRAZLOŽENJE IZMJENA U GRAFIČKOM DIJELU PLANA

Sve izmjene u grafičkom dijelu plana proizlaze iz razloga za izradu izmjena i dopuna plana navedenima u Odluci o izradi I. izmjena i dopuna DPU-a novog gradskog groblja u Glini (Službeni vjesnik br. 41/17).

IZMJENE NA KARTOGRAFSKOM PRIKAZU 1. DETALJNA NAMJENA KORIŠTENJA

- dana je mogućnost ukopa u polju 2 s zapadne strane, s obzirom na postojeća grobna mjesta
- grobno polje 1 je u cijelosti prikazano kao postojeće
- usklađen je prikaz postojećih grobnih mjesta sa postojećim stanjem
- korigirana je mreža grobnih staza u skladu sa postojećim stanjem.

IZMJENE NA KARTOGRAFSKIM PRIKAZIMA 2. PROMETNA I KOMUNALNA INFRASTRUKTURNA MREŽA

- korigirana je već spomenuta mreža grobnih staza u skladu sa postojećim stanjem
- izmješten je trg uz polje 5 u odnosu na već izvedena grobna mjesta i grobne staze
- izmještena je planirana odvodnja otpadnih voda na način da se ista priključuje na postojeću mrežu uz mrtvačnicu te su dodani separatori ulja, masti i pijeska
- novelirana je mreža elektroopskrbe prema predloženim izmjenama grobnih polja
- novelirana je mreža vodoopskrbe prema predloženim izmjenama grobnih polja

IZMJENE NA KARTOGRAFSKOM PRIKAZU 4. UVJETI GRADNJE

- ucrtana su planirana grobna mjesta u polju 2 (36 dvostrukih GM) uz 24 postojeća jednostruka mjesta te 33 dvostruka grobna mjesta
- izmjene u numeraciji grobnih polja na način da su brojevi 1, 2, 3 i 4 ostavljeni za postojeća grobna polja, polje 5 je zadržalo svoj broj, a prenumerirana su slijedeća polja: polje 1 u 14, polje 2 u 13, polje 3 i 4 u polje 15
- u polju 14 ucrtane su postojeće grobnice, isto polje je izmaknuto u skladu sa postojećim zelenilom i izvedenim grobnicama
- grobna mjesta u polju 5 usklađena su sa stvarnim stanjem
- za svaku fazu gradnje planirana je jedna građevna čestica.

1.3.2. IZMJENE I DOPUNE TEKSTUALNOG OBRAZLOŽENJA PLANA

PROGRAM GRADNJE I UREĐENJA POVRŠINA I ZEMLJIŠTA

Za bolje razumijevanje terminologije donosi se priloženi pojmovnik, u kojem su detaljno obrazloženi pojmovi koji se upotrebljavaju u nastavku teksta:

- **groblje** je prostor na kojemu se vrši polaganje posmrtnih ostataka umrlih, a sastoji se od unutrašnjeg prostora (površine za ukop; oproštajni, prateći i pogonski dio) i vanjskog prostora (prometne površine, parkiralište i ostale usluge).
- **grob** – grobno mjesto, odnosno ukopno mjesto u zemlji. Grob je planiran kao zemljani, grobnica ili kazeta za urne
- **zemljani grob** – je mjesto za ukop lijesa direktno u zemlju
- **grobница** – armirano-betonska građevina, u koju se na metalnu ili betonsku konstrukciju polažu ljesovi i koja je zatvorena demontažnom betonskom ili kamenom pločom, a veličina grobnice ovisi o tome služi li za pojedinačni ili dvojni ukop
- **kosturnica** – ili osarij služi za konačni smještaj kostiju nakon isteka roka mirovanja, kada se na polju provodi prekapanje i priprema polja za ponovne sahrane
- **kazeta za urne** – je gotova armirano-betonska “kutija” koja se ukapa u teren te se u nju polažu urne s pepelom pokojnika
- **grobni redovi** – sastoje se od niza grobnih mjesta (grobova)
- **grobno polje** – više grobnih redova s ne više od 200 grobova sa grobnim i pristupnim stazama
- **glavna grobna staza** – staza koja povezuje grobna polja s odmorištima i proširenjima
- **pristupna staza – staza do grobnog mjesta**
- **oproštajno-ceremonijalni sklop** s otvorenim i zatvorenim oproštajnim prostorima

Postojeće groblje treba zajedno s proširenim dijelom činiti jedinstvenu cjelinu groblja u oblikovnom i funkcionalnom smislu.

Veličine grobnih polja proizašle su iz koncepta prostorne organizacije uzimajući u obzir propisane najveće udaljenosti pojedinog grobnog mjesta od ruba grobnog polja, maksimalnu dužinu grobnog reda te maksimalnog broja grobnih mjesta u pojedinom grobnom polju.

Planiran je smještaj 15 grobnih polja, od kojih su polja 1, 3 i 4 dovršena, a polja 2 i 5 je potrebno dovršiti.

Na planiranim grobnim poljima treba urediti slijedeći broj grobnih mjesta:

grobno polje	2	33 dvostruka i 36 jednostrukih grobnih mjesta
grobno polje	5	66 dvostrukih i 34 jednostrukih grobnih mjesta
grobno polje	6	146 dvostrukih i 54 jednostrukih grobnih mjesta
grobno polje	7	84 dvostrukih i 54 jednostrukih grobnih mjesta
grobno polje	8	138 jednostrukih grobnih mjesta
grobno polje	9	138 dvostrukih i 62 jednostruka grobna mjesta
grobno polje	10	116 dvostrukih i 70 jednostrukih grobnih mjesta
grobno polje	11	134 dvostrukih i 66 jednostrukih grobnih mjesta
grobno polje	12	109 dvostrukih i 66 jednostrukih grobnih mjesta
grobno polje	13	16 dvostrukih grobnica i 11 jednostrukih grobnica
grobno polje	14	5 dvostrukih grobnica i 8 jednostrukih grobnica
grobno polje	15	177 kazeta za urne

Ukupno je planirano **1623** grobnih mjesta.

Na ovaj način **osigurano je ukupno 5294 ukopna mjesta**, i to:

U grobnicama	122 ukopna mjesta
U kazetama za urne	708 ukopnih mjesta
U dvostrukim grobovima	3304 ukopnih mjesta
U jednostrukim grobovima	1160 ukopnih mjesta

Grobna polja označena kao 13 i 14 predviđena su za smještaj grobnica. Polje 14 smješteno je između postojećeg polja 1 i visoke živice uz mrtvačnicu. Polje 13 smješteno je na novom dijelu groblja istočno od spomenika.

Smještaj polja za urne (polje 15), planiran je na blagoj padini prema gradu, koja se nalazi istočno od mrtvačnice.

Planirana je izgradnja tri kosturnice u sklopu trgova i odmorišta. Između grobnih polja planirana su proširenja/odmorišta – javne zelene površine. Na tim površinama predviđena je sadnja većih grupa zelenila, postava klupa za odmor, a po potrebi mogu se postaviti i manji koševi za otpatke.

Širina novoplaniranih glavnih grobnih staza, kao i ostalih grobnih staza, utvrđena je na način da se omogući neometano kretanje sprovoda rubom grobnih polja s kolicima s lijesom pokojnika. Lijes pokojnika se po potrebi može provesti do grobnog mjesta ukopa i po grobnim stazama unutar grobnog polja. Uzdužni nagib glavnih grobnih staza je planiran tako da se omogući pristup kolicima s lijesom i ugodno hodanje u grobnoj povorci. Uzdužni nagib glavnih grobnih staza određen je s cca 1,5% kako bi se omogućilo pristup do svakog grobnog mjesta.

Između grobnih polja planirana su proširenja/odmorišta – javne zelene površine koja su vidljiva na detaljnom listu br. 4a. Na tim površinama predviđena je sadnja zelenila, postava klupa za odmor, a po potrebi mogu se postaviti i manji koševi za otpatke.

U svim grobnim poljima predviđena su i mjesta za postavu grobnih slavina, vješalica za kantice za zalijevanje te spremnika za grobni otpad.

PROGRAM POTREBA, PRORAČUN DIMENZIJA GROBLJA I SADRŽAJA SA ISKAZOM POVRŠINA, BROJEM I KAPACITETOM UKUPNIH MJESTA

Program potreba

Broj stanovnika postojeći (planirani)	Broj grobnih mjesta postojećeg groblja	Broj ukopa godišnje (prosjeak)	Planirani broj grobnih mjesta	Planirani broj ukopa
5000	885	172	1623	5294

ETAPNOST I UVJETI REALIZACIJE KORIŠTENJA

S obzirom da se radi o manje zahtjevnom terenu u pogledu nagiba etapnost u izvedbi groblja moguća je na sljedeći način:

I. etapa: Priprema terena (1 faze)
Sadnja hortikulture (1 faze)
Izgradnja glavne grobne i grobnih staza i infrastrukture 1. faze
Uređenje grobnih redova u poljima 2 i 5 te 14

Međuetapa (istovremeno s etapom I)

Formiranje grobnih polja 6 i 13
Sadnja hortikulture u grobnim poljima 6 i 13

II. etapa: Priprema terena (2 faze)
Izgradnja glavne grobne i grobnih staza i infrastrukture 2. faze
Formiranje grobnog polja 15
Sadnja hortikulture u grobnom polju 15
Uređenje grobnih redova u polju 6 i 13 te 15
Izgradnja grobne građevine i rekonstrukcija parkirališta

Međuetapa (istovremeno s etapom II)

Sadnja hortikulture u grobnim poljima 7 do 12

III. etapa: Izgradnja glavne grobne i grobnih staza i infrastrukture uz polja 7-12 (3. faze)
Uređenje grobnih redova u polju 7-12
Izgradnja južnog ulaza u groblje
Izgradnja južnog parkirališta i sadnja stabala

DETALJNA NAMJENA POVRŠINA

Na prostoru DPU-a planiraju se slijedeće osnovne grupe namjena površina:

POSTOJEĆA GROBNA POLJA
PLANIRANA GROBNA POLJA – ZEMLJANI GROBOVI
PLANIRANA GROBNA POLJA – GROBNICE
PLANIRANA GROBNA POLJA – URNE
KOSTURNICE
POSTOJEĆA GRAĐEVINA - MRTVAČNICA
PLANIRANA GRAĐEVINA
ODMORIŠTA TE PROSTORI ZA SMJEŠTAJ KONTEJNERA
TRGOVI – MEMORIJALNA OBILJEŽJA
TRGOVI
PROMETNE POVRŠINE I STAZE
JAVNE ZELENE POVRŠINE
ZAŠTITNE ZELENE POVRŠINE (VISOKO ZELENILLO - ŠUMA)
POTEZI ZELENILA (DRVORED/GRMORED)

Konceptualnu osnovu groblja čine sljedeći elementi:

- pješačka os sredinom i zapadno od postojećeg dijela groblja
- novi južni ulaz
- novo južno parkiralište
- novi zapadni ulaz iz ulice Kozarica (na kraju naselja potrebno je planirati i parkiralište prema groblju)
- grobna polja okružena zelenilom, ali i travnatim livadama
- polje za urne na blagoj padini unutar zelenila da ne ometa pogled prema gradu
- polja sa grobnicama
- formiranje zaštitnog zelenila te šumskog ruba.

Na groblju je planirano dovršenje dva postojeća grobna polja, 7 novih grobnih polja za zemljane grobove, 2 polja za grobnice (od kojih je jedno već započeto) i jedno polje za polaganje urni.

Grobovi se postavljaju u grobne redove ne duže od 60 m.

Ukapanje pokojnika u pojedinom zemljanom grobnom mjestu predviđeno je najviše u dvije dubine. Najniža dubina ukopa može biti 200 cm ispod razine konačno uređenog terena ali najmanje 50 cm iznad najviše kote podzemne vode.

Bruto veličina **jednostrukog zemljanog grobnog mjesta** iznosi 120 x 260 cm, odnosno 150 x 260 cm uvećano za polovicu razmaka između dva grobna okvira. Svijetla veličina otvora grobnog mjesta iznosi 90 x 230 cm.

Bruto dimenzija **dvostrukog zemljanog grobnog mjesta** iznosi 200 x 260 cm, odnosno 230 x 260 cm uvećano za polovicu razmaka između dva grobna okvira. Svijetla veličina otvora grobnog mjesta iznosi 170 x 230 cm.

Okvir se izvodi u širini od 15 cm.

Dozvoljeno je objedinjavanje, odnosno dijeljenje prikazanih grobnih mjesta na način da se dva dvostruka grobna mjesta mogu zamijeniti sa tri jednostruka i obratno uz uvjet da ukupni broj mjesta u jednom polju ne prelazi 200.

Grobni redovi

Grobni redovi sa grobnim mjestima za klasičan ukop (zemljani grobovi) postavljaju se tako da po dva grobna reda imaju pristup sa jedne grobne staze (sistem glava – glava).

Između dva grobna reda iza glave, ostavljen je prostor širine 60 cm predviđen za sadnju zelenila. Razmak između dva okvira groba iznosi 30 cm.

Grobnice

Bruto veličina **dvostruke grobnice** iznosi 285 x 310 cm. Svijetla veličina dvostruke grobnice iznosi 245 x 270 cm. Svijetla veličina otvora grobnice iznosi 90 x 200 cm. U svaku grobnicu mogu se položiti četiri (4) lijesa.

Bruto veličina **jednostruke grobnice** iznosi 210 x 310 cm. Svijetla veličina jednostruke grobnice iznosi 170 x 270 cm. Svijetla veličina otvora grobnice iznosi 90 x 200 cm. U svaku grobnicu mogu se položiti dva (2) lijesa.

Zidovi grobnica imaju debljinu 20 cm, a pod 25 cm.

Kazete za urne

Neto dimenzija kazete za ukop urni (unutar zidova) iznosi 50 x 50 x 50 cm, bruto dimenzija iznosi: 64 x 64 x 58 cm. Dimenzija grobnog mjesta iznosi 120 x 120 cm. U svaku kazetu mogu se položiti 4 urne.

Kosturnica ili osarij služi za konačni smještaj kostiju nakon isteka roka mirovanja, kao depo kostiju napuštenih grobova, koje se ukapaju u veća grobišta bez posebnih oznaka. Budući da su na postojećem dijelu groblja ne postoji kosturnica, u sklopu trgova i odmorišta planirana je izgradnja tri (3) kosturnice. Kosturnice se izvode kao podzemne i ne mogu biti izdignute iznad konačno uređenog terena više od 50 cm.

Grobne građevine

Zgrada postojeće mrtvačnice može se rekonstruirati unutar postojećih gabarita.

Planirana građevina

U planiranoj građevini dopuštene su sljedeće namjene prostora: spremište grobne opreme (alatnica), odlaganje ogrjevnog drva, prostori za prodaju cvijeća i svijeća i ostalih grobnih potrepština, garažiranje pogrebnog vozila, te sanitarni prostori. U dvorištu je moguć smještaj pogrebne opreme na otvorenom, ali i nužno je ostvariti vezu sa grobljem te prostor za manje betonske radove, deponij šljunka sa odgovarajućim priključcima na vodu i struju.

Prometne površine unutar groblja

Pješački pristup grobnim poljima predviđen je glavnom grobnom stazom, a grobnim mjestima grobnim stazama unutar grobnih polja. Unutar groblja dozvoljen je pristup vozilima samo u posebnim prigodama (održavanje i uređenje groblja i prijevoz pokojnika).

Zadržava se postojeći pristup sa sjevera, ali se i planira južni ulaz u groblje.

Između postojećeg dijela groblja i planiranog proširenja planirana je izvedba pješačkih veza.

Pristupna cesta i parkirališta

Kolni pristup groblju omogućen je sa sjeverne i jugoistočne strane, a definiran je Prostornim planom uređenja Grada Gline. Postojeći pristup postojećem i novom dijelu groblja ostvaren je sa lokalne prometnice koja se odvaja od Vinogradske ulice. Planirani južni pristup se također spaja na Vinogradsku ulicu.

Parkiralište za smještaj vozila posjetitelja nalazi se na sjevernoj strani groblja uz mrtvačnicu. Planirano parkiralište nalazi se na jugoistočnom dijelu uz novi kolni ulaz.

Glavne grobne i grobne staze

Glavne grobne staze potrebno je asfaltirati.

Staze unutar polja mogu se asfaltirati, popločiti betonskim prefabrikatima ili izvesti s nabijenom zemljanom podlogom uz završni sloj šljunka-sipine.

Trgovi i odmorišta

Uz glavnu grobnu stazu planirana su proširenja – odmorišta koja su vidljiva na detaljnom listu br. 4a. Na tim površinama predviđena je sadnja grupe stabala i grmova te postava klupa za odmor, česmi, te koševa za otpatke. Odmorišta je potrebno popločiti betonskim prefabrikatima ili izvesti s nabijenom zemljanom podlogom uz završni sloj šljunka-sipine. Za stabla je potrebno ostaviti dovoljnu otvora s obzirom na vrstu.

Servisno dvorište sa prostorom za nužne grobne radove (betoniranje, manji klesarski radovi) i deponijem za šljunak i pijesak te centralni kontejneri za grobni otpad, smješteno je na betoniranoj podlozi i ograđeno metalnom ogradom unutar visoke živice od tuja, a vezano na grobnu građevinu uz gospodarski ulaz.

Zelene površine

Svako groblje mora imati zelene odnosno parkovne površine koje iznose barem 10% površine groblja.

Sve postojeće zelenilo na starom dijelu groblja se zadržava, ali tek nakon procjene stanja postojećih stabala. Ukoliko se utvrdi da neko stablo ugrožava okolne grobove, ili je u lošem stanju, to stablo će se ukloniti i nadomjestiti novim.

Postojeće zelenilo

Na postojećem dijelu groblja nema mnogo zelenila. Velike površine zauzimaju održavani travnjaci. Na istočnom dijelu groblja nalaze se dva vrlo lijepa stabla na travnatoj površini. Jedno stablo je grab a drugo hrast. Ova stabla treba zadržati. Svakako je potrebno odstraniti podrast i izbojke u podnožju stabala.

Na sjevernom dijelu groblja, zapadno od mrtvačnice te zapadno od centralnog križa, zasađen je red visokih tuja. Uz prilaz centralnom križu zasađen je niski grmored od šimšira. Sa istočne, sjeverne i zapadne strane spomenika zasađen je grmored lovorvišnje. Sjeverno od spomenika nalazi se grupacija stabala formirana uglavnom od breza i graba. Na maloj kosini na sjevernoj strani mrtvačnice uz stepenice zasađeni su grmovi šimšira.

Prostor uz prilaznu cestu nije u obuhvatu DPU-a, ali je važan za opći dojam, jer je to prostor s kojim se posjetitelj prvo susretne prilikom dolaska na groblje. Dio tog prostora na padini je u dosta dobrom stanju, zasađen brezama, smrekama, grabom i stablima crnog bora, koja dopiru do ceste ispred samog ulaza u groblje. Dio tog prostora, na nižem dijelu, pomalo je zapušten i djelomice zarastao u grmlje. Taj dio bi svakako trebalo prorijediti i očisti od suvišnog podrasta i grmlja.

Groblje je sa zapadne i djelomično sa istočne i južne strane okruženo prirodnom šumom sastavljenom uglavnom od breza i graba, bagrema i nešto lijeske i hrasta. S južne strane nalazi se područje pod niskim raslinjem vlažnih i močvarnih livada. Sa istočne strane djelomično graniči s poljoprivrednim zemljištem (orance).

Zelenilo unutar grobnih polja

Grobno polje 15 namijenjeno je ukopu urni, zamišljeno je kao „šumsko polje“. Pretpostavka je da se to polje neće ispunjavati brzinom kao ostala polja za klasičan ukop, pa je poželjno da se planirani prostor uredi poput parka. U tu svrhu predviđena je sadnja stabala crvenog hrasta i žute vrbe na travnatoj podlozi.

Ostala grobna polja uređuju se uniformno, što znači da se raspoloživi zeleni razmaci na jednom grobnom polju popunjavaju istim biljnim materijalom. Pri tome treba voditi računa o usklađivanju

formi i kolorita među susjednim poljima. Predviđena je sadnja mahonije/žutike i to (*Mahonia aquifolium* =*Berberis aquifolium*) i kultivara (*Berberis thunbergii* „*Atropurpurea*“) te šimšira (*Buxus sempervirens*).

Zaštitno zelenilo na rubu groblja

Uz sjevernu granicu postojećeg groblja zasaden je potez visokih tuja.

Zapadnom stranom uz postojeća grobna polja, zasadit će se s unutarnje strane ograde stabla graba, kao prijelaz prema okolnoj šumi.

Na površini u jugozapadnom dijelu groblja između grobnih polja 8 i 11 i ograde, kako bi se ostvario prijelaz prema okolnoj šumi, zasadit će se grupe stabala u što prirodnijem rasporedu. Predviđena je sadnja graba, bagrema, breza i hrasta, u skladu sa sastavom šume.

Na sjeveroistočnoj strani zasadit će se tri stabla kavkaske jele i dva stabla crvenog hrasta. Stabla se sade na velikom razmaku na travnatoj podlozi. Na taj način će se zadržati vizura prema gradu čak i kad stabla postignu svoju punu veličinu.

Duž cijele istočne strane predviđena je sadnja stabala graba i stabala borovca. Stabla se sade tako da se nakon svakih osam do deset stabala graba, zasadi po jedno stablo borovca.

Južnom stranom zasadit će se niz od naizmjenično poredanih stabala graba i crvenog hrasta.

Jugozapadnom stranom, uz polje 12 zasadit će se potez od stabala graba.

Potez zelenila duž grobnih staza

Uz grobnu stazu sa redom grobnica na zapadnoj strani mrtvačnice zasadit će se potez žalosnih vrba.

Uz grobnu stazu sa istočne strane polja 5 zasadit će se red breza.

Uz grobnu stazu s jugozapadne strane polja 6, zapadne strane polja 7 i istočne strane polja 9 zasadit će se jednostrani drvoredi žalosnih vrba.

Duž obje strane glavne grobne staze kojom se ulazi s južnog ulaza, zasadit će se drvored breza.

Stabla se sade na travnatoj podlozi.

Trgovi/odmorišta

Planirano je proširenje ceremonijalnog trga ispred mrtvačnice prema zapadu te izmještanje postojeće česme u polje sa južne strane.

Između grobnih polja formirat će se zelena odmorišta. Osim stvaranja dojma „zelenog groblja“, uloga im je i zaštita od vjetra, te ljetnog sunca. Za tu namjenu predviđena je sadnja breza (*Betula pendula*), kavkaske jele (*Abies nordmanniana*, Stev.), borovca (*Pinus strobus* =*P. alba* var. *canadensis* Prov.; *P. tenuifolia* Salisb.) i močvarnog taksodija (*Taxodium distichum* (L. Rich), crvenog hrasta (*Quercus rubra* L.) i žalosnih vrba. Ove vrste izabrane su zbog činjenice da mogu uspijevati na tlima s velikim udjelom gline i podnose veću količinu vlage u tlu. Između stabala mogu se zasaditi i grmovi žutike i mahonije. Stabla se sade kako je ucrtano na grafičkom listu 3 Pejsažno uređenje.

Visoka stabla crnogorice odabrana su kao svojevrsni orijentiri u prostoru koji svojom tamnom gustom krošnjom pridonose dostojanstvenom ugođaju primjerenom namjeni prostora. Ova stabla treba saditi pojedinačno ili u grupi s manjim, prozračnijim stablima. Posebno lijep dojam postiže se sadnjom crvenog hrasta u blizini crnogorice, budući njegovo lišće u jesen poprima intenzivno crvenu boju, koja dolazi do punog izražaja na tamnozelenoj pozadini crnogorice.

Zelenilo uz prostore za kontejnere i slavine

Manji koševi za otpad i slavine smještaju se na zelene površine unutar grobnih polja kako je prikazano na grafičkom listu 4.A. Kontejneri za grobni otpad smještaju se u niše formirane od visoke živice tuja. Ovi kontejneri nalaze se uz glavnu grobnu stazu, uz polje 8 i uz polje 12.

Predviđeni biljni materijal

	naziv	opis
STABLA		
1.	Betula pendula – obična breza	Stablo a raste do 20 m visine. Vrlo dekorativno zbog prozračne krošnje i karakterističnog vitkog stabla bijele kore. Spada među najotpornije vrste na niske temperature. Otporna je na mraz. Na sušu i visoke ljetne temperature osjetljiva je samo u prvoj godini. Raste na različitim tipovima tala ali izbjegava tresetišta i izrazito vapnena tla. Otporna je gradske polutante: dim, prašinu, štetne plinove, te se u urbanom šumarstvu smatra prikladnom za sadnju i u industrijskim zonama.
2.	Abies nordmanniana (Stev.) Spach – kavkaska jela	Stablo visoko do 30 m, promjera do 2 m. Brzorastuća vrsta koja voli sjenovite položaje, ali uspijeva i na osvjetljenim mjestima. Nema velikih zahtjeva prema tlu, ali najbolje uspijeva na tlima s mnogo gline. Podnosi niske temperature i do – 25 ⁰ C. Otpornija je na sušu od obične jele. Vrlo dekorativna vrsta.
3.	Pinus strobus L. (=P. alba var. canadensis Prov.) - borovac	Stablo naraste do 30 m visine, široke čunjaste krošnje. . Uspijeva na glinastim i vlažnim tlima.
4.	Taxodium distichum (L.) Rich. – močvarni taksodij	Vrsta porijeklom iz sjev. Amerike, koja kod nas naraste do 50 m visine. Dobro podnosi vlažna, močvarna tla, te stvara zračno korijenje koje može biti do 1 m visine. Sadi se u skupinama ili kao pojedinačno stablo na mjestima gdje druge četinjače ne mogu uspijevati zbog prevelike količine vode.
5.	Salix alba var. vitellina f. pendula – žalosna žuta vrba	Stablo do 20 m visine. Grane vise do zemlje, a kora na grančicama je žute boje. Voli tla sa dovoljno vlage i sunčane položaje.
6.	Carpinus betulus - grab	Listopadno drvo 25 – 30 m visine i promjera debla do 70 cm. Krošnja je razgranana i gusta. Javlja se u mnogim šumskim zajednicama, a čest je odabir i u parkovima kao pojedinačno stablo ili živica, jer dobro podnosi orezivanje. Voli pretežito bogata i rahla tla, ali uspijeva i na vlažnijim i težim podlogama.
7.	Quercus rubra L. – crveni hrast	Listopadno drvo koje naraste do 40 m visine , široko zaobljene krošnje. Lišće u jesen poprimi narančasto crvenu boju. Vrlo je prilagodljiv i nije izbirljiv, te se lagano uzgaja. Ne izbjegava vapnena i prevlažna, ali ni presuha tla.
GRMOVI		
1.	Berberis julianae – julijanina žutika	Zimzelena grm gustog rasta, od 2,5 – 3 m visine. Jedna od najotpornijih zim zelenih žutika sa lijepim uspravnim habitusom. Dobro podnosi niske temperature. Otporan je na prašinu, dim, otrovne plinove te na sušu.
2.	Berberis thunbergii	Listopadni grm veoma zatvorenog, kompaktnog habitusa, od 1

	„Atropurpurea“ – kultivar Thunbergove žutike	– 2,5 m visine. Dosta dobro podnosi niske temperature. Otporna je na prašinu, dim, otrovne plinove. Ne zahtijeva posebnu njegu, a otporna je na različite biljne bolesti. U vrtlarstvu se masovno koristi za žive ograde, ali se često uzgaja pojedinačno i u grupama.
3.	Mahonia aquifolium Pursh. – mahonija	Do 2 m visoki zimzeleni grm. Cvjeta u IV. i V. mjesecu, a plod sazrijeva u IX. Mjesecu. Podnosi polusjenovite i sjenovite položaje, različita tla umjerene vlažnosti.
4.	Thuja sp. – tuja	Grm ili stablo guste krošnje. Dobro raste na svim vrstama tala, ali ne podnosi previše suha ni prevlažna tla. Dobro podnosi orezivanje pa se koristi u živim ogradama i kao ukrasni elementi.
5.	Buxus sempervirens - šimšir	Vazda zeleni, obično širi nego viši grm ili manje drvo do 6 m visine. Često se uzgaja u nasadima gdje nema mnogo mjesta jer se može po želji oblikovati. Dobro podnosi mrazove i žegu, duboku sjenu ali i punu svjetlost. Dobro uspijeva na svim tlima, no najviše voli duboka, vlažna tla, ali dobro drenirana.

Ostali grobni sadržaji

Ulaz u groblje zadržava se sa sjeverne strane. Sjeverni ulaz koristi se i kao kolni ulaz za pogrebno vozilo. Sa južne strane planiran je novi ulaz. U sjeverozapadnom dijelu groblja uz servisno dvorište planiran je novi gospodarski ulaz.

Plan groblja treba biti izložen uz glavni ulaz u groblje i/ili na zidu mrtvačnice. Plan treba pružiti uvid u raspored grobnih namjena, sistem grobnih staza, sistem označavanja grobnih polja, redova i grobnih mjesta te opću organizaciju i dimenziju groblja.

Oglasne ploče trebaju biti uz ulaz u groblje, a služe za obavještanje i upozorenje posjetiteljima o grobljanskom redu, o vremenu otvaranja i zatvaranja groblja, cijenama usluga, radnom vremenu i slično.

Oznake na groblju osiguravaju lakšu orijentaciju, pregled, upravljanje i kontrolu nad grobljanskim površinama. U tu se svrhu trebaju označiti grobna polja, redovi i grobna mjesta te smjerovi kretanja i izlazi. Preporuča se izrada ovih oznaka od trajnog materijala (kamena ili betona).

Memorijalna obilježja u obliku grobnih simbola, skulptura i memorijalnih obilježja moguće je postavljati duž glavne grobne staze (posebice u drvoredima, npr. sjeverozapadno od polja 7), na odmorštima te na oproštajnom trgu.

Na starom dijelu groblja već postoji središnji križ i spomenik civilnim žrtvama velikosrpske agresije na RH.

Klupe se mogu postavljati na označenim lokacijama, ali i uz grobne staze. Pravilnikom o grobljima je određeno da se odmoršta s klupama za sjedenje treba postaviti tako da pojedinačni grob ne bude udaljen više od 100 m.

Odlaganje otpadaka

Pravilnikom o grobljima je određeno da unutar grobnog polja treba postaviti košare za otpad, tako da pokrivaju grobna mjesta u radijusu do 50 m, zatim kontejner u radijusu 100 m, koji mora biti ograđen i skriven od ostalih površina i lako dostupan, kao i voda-slavina, koja pokriva radijus od najviše 100 m.

Predviđeno je posebno sakupljanje biorazgradivog otpada (zeleni otpad), kompostara za potrebe groblja (od košnje trave i uređenja grmlja i drveća), te postava kontejnera za ostali grobni otpad (lampaši, plastični otpad i sl.). Do centralnog prikupljališta otpada (uz grobnu

građevinu), kao i do otpada zgrade omogućen je direktni pristup vozilima za odvoz otpada. Točna pozicija vidljiva je iz grafičkih priloga.

Prostor za građevinske radove

Prostor za nužne građevinske i klesarske radove te radove održavanja, sa prostorom za odlaganje manjih količina šljunka i pijeska smješten je na sjevernom dijelu uz prostor za odlaganje grobnog otpada. Ovaj prostor izvodi se kao betonirana ploha sa uzdignutim rubom kako bi se spriječilo prosipanje materijala i curenje vode od betoniranja u okolni teren. Prostor je priključen na vodoopskrbni sustav i sustav za odvodnju oborinskih voda sa groblja, uz obaveznu izgradnju taložnika (pjeskolova), kako bi se onemogućilo ispiranje granulata (šljunak, pijesak, prašina i sl.) u sustav oborinske odvodnje.

ISKAZ PROSTORNIH POKAZATELJA ZA NAMJENU, NAČIN KORIŠTENJA I UREĐENJA POVRŠINA I PLANIRANIH GRAĐEVINA

	NAMJENA	POVRŠINA (m ²)	%
1	Postojeći dio groblja	6836	13,0%
2	Planirana grobna polja	12318	23,5%
	Grobna polja sa grobnicama	603	
	Grobna polja sa kazetama za urne	1151	
	Grobna polja sa zemljanim grobovima	10564	
3	Grobne građevine	620	1,2%
	Mrtvačnica	447	
	Planirana građevina	173	
4	Prometne površine Kolne, kolno-pješačke, glavne grobne i grobne staze	11414	21,7%
5	Planirane kosturnice	202	0,4%
6	Odmorišta te prostori za smještaj kontejnera	294	0,6%
7	Trgovi – memorijalna obilježja	135	0,3%
8	Trgovi	895	1,7%
9	Zelene površine	19726	37,6%
	Javne zelene površine	8275	
	Zaštitne zelene površine (visoko zelenilo - šuma)	5236	
	Potezi zelenila (drvored/grmored)	6215	
	UKUPNO	52440	100%

PROMETNA, ULIČNA, TELEKOMUNIKACIJSKA I KOMUNALNA INFRASTRUKTURNA MREŽA

Vodoopskrba

Groblje je priključeno na vodoopskrbni sustav naselja Glina (u Vinogradskoj ulici). Opskrbni cjevovodi položeni su unutar glavnih grobnih staza i grobnih staza do slavina. U novom dijelu groblja planirane su slavine (grobne česme) uz sva grobna polja. Položaj slavina prikazan je na listu 2c Vodnogospodarski sustav.

Postojeća slavina se zadržava.

Radi smanjenja utroška vode predlaže se korištenje potisne slavine (6-8 sek.), kojim bi se regulirao dotok vode.

Odvodnja

Na području groblja izgrađena je kanalizacije za zgradu mrtvačnice te su na nju spojene i odvod česme te postojeće grobnice.

Planirani sustav odvodnje unutar grobnih polja izvest će se kao razdjelni.

Oborinske vode sa groblja prikupljati će se u odvodne cjevovode postavljene duž grobnih staza. Otvoreni slivni kanali (rigoli) s malim rešetkama postavljaju se uz rub grobnih staza. Potrebno je predvidjeti kontrolno mjerno okno prije upuštanja u recipijent.

Oborinske vode s prometnica i parkirališta moraju se ispuštati u sustav oborinske odvodnje putem slivnika s pjeskolovom, bez prethodnog tretmana na separatoru ulja. Parkirališnu površinu, ukoliko nedostaje površinskih kanala odgovarajućeg kapaciteta, moguće je izvesti od saćastih (propusnih) elemenata.

Odvodnja viška vode s grobnih slavina mora se odvesti podzemnim cjevovodom, koji će se također spojiti na sustav odvodnje oborinskih voda.

Prostor neophodan za građevinske radove za funkcioniranje groblja (priprema betona i manji klesarski radovi) uređuje se tako da se oborinskim vodama i vodama za pranje ne omogući ispiranje šljunka, pijeska, prašine, sitnog kamenja i drugo u objekte oborinske odvodnje. U tu svrhu predviđena je izgradnja taložnika, a samo uvjetno očišćene vode mogu otjecati.

Procjedne vode očekuju se kod grobnica, kosturnica i kod kazeta za urne, a moraju se odvesti drenažnim sustavom u grobnim stazama koji je spojen na sustav oborinske odvodnje.

Predviđena je izvedba površinske odvodnje oborinskih voda, izvedba drenaže na svim otvorenim površinama groblja, sa konačnim ispuštanjem raspršeno po terenu.

UVJETI KORIŠTENJA, UREĐENJA I ZAŠTITE POVRŠINA I GRAĐEVINA

Izmjenama i dopunama DPU-a za svaku fazu gradnje planirana je jedna građevna čestica.

IZMJENE I DOPUNE
DETALJNOG PLANA UREĐENJA
NOVOG GRADSKOG GROBLJA U GLINI

II.

PRILOZI PLANA

II.1.

POPIS SEKTORSKIH DOKUMENATA I PROPISA

LITERATURA I IZVORI

- Detaljni plan uređenja Novog gradskog groblja u Glini (Službeni vjesnik br. 66/13)
- Prostorni plan uređenja Grada Gline (Službeni vjesnik br. 5/00, 48/10, 66/13, 10/17).
- Prostorni plan Sisačko-moslavačke županije (Službeni Glasnik SMŽ br. 04/01, 12/10 i 10/17),
- Agronomski glasnik, Hrvatsko agronomsko društvo Zagreb, Zagreb, svibanj-lipanj, 1995.
- Biološka i krajobrazna raznolikost Hrvatske, Državna uprava za zaštitu prirode i okoliša, Zagreb, prosinac, 1999.
- Ostali podaci raznih državnih institucija na razini države, županije i općine.

ZAKONI I PROPISI

- Zakon o prostornom uređenju (NN 153/13, 65/17)
- Zakon o gradnji (NN 153/13, 20/17)
- Zakon o grobljima (NN 19/98, 50/12)
- Pravilnik o grobljima (NN br 99/02)
- Pravilnik o sadržaju, mjerilima kartografskih prikaza, obveznim prostornim pokazateljima i standardu elaborata prostornih planova (NN 106/98, 39/04, 45/04, 163/04, 148/10, 9/11)
- Zakon o zaštiti prirode (NN 80/13)
- Zakon o zaštiti okoliša (NN 80/13, 153/13, 78/15)
- Zakon o zaštiti od buke (NN 30/09, 55/13, 153/13)
- Zakon o zaštiti zraka (NN 130/11, 47/14)
- Zakon o održivom gospodarenju otpadom (NN 94/13)
- Zakon o elektroničkim komunikacijama (NN 73/08, 90/11, 133/12, 80/13, ID 71/14)
- Zakon o zaštiti i spašavanju (NN 174/04, 79/07, 38/09, 127/10)
- Zakon o zaštiti od požara (NN 92/10)
- Zakon o vodama (NN 107/95, 150/05, 130/11, 56/13, 14/14)
- Zakon o grobljima (NN 19/98, 50/12)
- Pravilnik o grobljima (NN 99/02)
- Pravilnik o graničnim vrijednostima emisija otpadnih voda (NN 80/13, 43/14, 27/15, 03/16)
- Pravilnik o osiguranju pristupačnosti građevina osobama s invaliditetom i smanjene pokretljivosti (NN 78/13)
- Plan intervencija u zaštiti okoliša (NN 82/99, 86/99, 12/01)
- Pravilnik o kriterijima za određivanje gradova i naseljenih mjesta u kojima se moraju graditi skloništa i dr. objekti za zaštitu (NN br. 2/91, 74/93)
- Pravilnik o uvjetima za vatrogasne pristupe (NN 35/94, 55/94, 142/03)
- Pravilnik o hidrantskoj mreži za gašenje požara (NN 8/06)
- Pravilnik o sadržaju plana zaštite od požara i tehnoloških eksplozija (NN 35/94 ispr. 55/94)
- Pravilnik o izradi procjene ugroženosti od požara i tehnološke eksplozije (NN br. 35/94, 110/05, 28/10)
- Pravilnik o temeljnim zahtjevima za zaštitu od

- požara elektroenergetskih postrojenja i uređaja (NN br. 146/05)
- Ostali pravilnici i usvojena pravila tehničke prakse kojima su propisane mjere zaštite od požara.
- Pravilnika o tehničkim i uporabnim uvjetima za
- svjetlovodne distribucijske mreže (NN br. 108/10)
- Pravilnik o tehničkim uvjetima za kabelsku
kanalizaciju (NN br. 114/10 i 29/13)
- Pravilniku o načinu i uvjetima određivanja zone elektroničke komunikacijske infrastrukture i povezane opreme, zaštitne zone i radijskog koridora te obveze investitora radova ili građevine (NN br. 42/09 i 39/11)
- Uredba o informacijskom sustavu prostornog uređenja (NN br. 115/15)
- Pravilnik o autobusnim stajalištima (NN br. 119/07)
- Odluka o razvrstavanju javnih cesta (NN br. 66/15)
- Uredba o ekološkoj mreži (NN br. 124/13, 105/15)

IZMJENE I DOPUNE
DETALJNOG PLANA UREĐENJA
NOVOG GRADSKOG GROBLJA U GLINI

II.

PRILOZI PLANA

II.2.

**ZAHTJEVI IZ ČLANKA 90.
ZAKONA O PROSTORNOM UREĐENJU**

(ZAHTJEVI ZA IZRADU PROSTORNOG PLANA KOJI
NISU SADRŽANI U INFORMACIJSKOM SUSTAVU)



REPUBLIKA HRVATSKA
SISAČKO-MOSLAVAČKA ŽUPANIJA
Upravni odjel za prostorno uređenje,
graditeljstvo i zaštitu okoliša
Stjepana i Antuna Radića 36, 44000 Sisak
Tel.: 044 540 030, 510 068

KLASA: 351-01/17-01/14
URBROJ: 2176/01-09-17-2
Sisak, 26. listopada 2017. godine

BMB/O 227

30.10.2017.

350-02/16-01/09		04
Uredbeni broj	2176	01-09-17-29

GRAD GLINA

Upravni odjel za gospodarske djelatnosti,
prostorno uređenje, gradnju i gradsku imovinu
Trg bana J. Jelačića 2
44400 Glina

PREDMET: Izmjene i dopune Detaljnog plana uređenja Novog gradskog groblja u Glini

— zahtjev za izradu, **dostavlja se**

Veza Vaš broj: KLASA: 350-02/16-01/09
URBROJ:2176/20-04-17-16 od 16. listopada 2017. godine

Poštovani,

temeljem Vašeg dopisa iz veze i preslike „Službenog vjesnika“ broj 41/17 od 6. listopada 2017., u kojem je objavljena Odluka o izradi Izmjene i dopune Detaljnog plana uređenja Novog gradskog groblja u Glini (dalje u tekstu: Odluka), dajemo Vam sljedeće mišljenje:

— obzirom na razloge izrade Izmjena i dopuna Detaljnog plana uređenja Novog gradskog groblja u Glini navedene u članku 3. Odluke, ovaj Upravni odjel nema dodatnih zahtjeva za izradu predmetnog plana.

S poštovanjem,

PROČELNICA

Blanka Bobetko-Majstorović, dipl.ing.biol.

DOSTAVITI:

1. Naslov
2. U spis predmeta



REPUBLIKA HRVATSKA
Ministarstvo državne imovine

BAMIC
2237

REPUBLIKA HRVATSKA
SISAČKO-MOSLAVAČKA ŽUPANIJA
GRAD GLINA

Priloga	02. 11. 2017.		
Broj	350-02/16-01/09	04	
Ured			
	536-17-		

KLASA: 940-01/17-03/5403
URBROJ: 536-03-02-03/03-17-02

Zagreb, 25. listopada 2017.

**REPUBLIKA HRVATSKA
SISAČKO-MOSLAVAČKA ŽUPANIJA
GRAD GLINA**

Trg bana J. Jelačića 2
44400 Glina

PREDMET: Dostava podataka i posebnih uvjeta za izradu Izmjena i dopuna Detaljnog plana uređenja Novog gradskog groblja u Glini
- daje se

Poštovani,

Slijedom Vašeg dopisa, dostavljamo Vam – planske smjernice i propisane dokumente, sukladno odredbama članka 90. Zakona o prostornom uređenju („Narodne novine“, br.153/13).

Upravljanje imovinom Republike Hrvatske podrazumijeva pronalaženje optimalnih rješenja koja će dugoročno očuvati imovinu i generirati gospodarski rast. Vlasništvo države osigurava kontrolu nad prirodnim bogatstvima, kulturnom i drugom baštinom, važnim trgovačkim društvima i drugim resursima u vlasništvu Republike Hrvatske, kao i prihode koji se mogu koristiti za opće dobro. Vlasništvo države je važan instrument postizanja strateških razvojnih ciljeva vezanih za regionalnu prometnu, kulturnu i zdravstvenu politiku, kao i za druge razvojne politike Republike Hrvatske.

U portfelju nekretnina u vlasništvu Republike Hrvatske važan udio čini građevinsko zemljište koje predstavlja veliki potencijal za investicije i ostvarivanje ekonomskog rasta države.

U planiranju korištenja potencijala građevinskog zemljišta u vlasništvu Republike Hrvatske u funkciji rasta i razvoja, važnu ulogu imaju jedinice lokalne i područne (regionalne) samouprave, i to u provedbi svoje nadležnosti u području prostornog planiranja. Usklađivanjem svih interesa u prostoru kroz prostorno-plansku dokumentaciju, glavni cilj trebao bi biti očuvanje, korištenje i uređenje građevinskog zemljišta od posebnog interesa za Republiku Hrvatsku.

Međutim, do sada su nekretnine u vlasništvu Republike Hrvatske često zapostavljane u prostornim planovima, a parcijalni interesi dominirali su u donošenju prostornih planova. Posljedica toga je da su u mnogim planovima male i za investicije neadekvatne parcele građevinskog zemljišta što onemogućava veće investiranje. Uбудуće je potrebno okrupnjivati čestice u vlasništvu Republike Hrvatske i lokalne i područne (regionalne) samouprave.

Upravljanje i raspolaganje imovinom u vlasništvu Republike Hrvatske, uređeno je:

1. Zakonom o upravljanju i raspolaganju imovinom u vlasništvu Republike Hrvatske („Narodne novine“, br.94/13 i 18/16) i provedbenim aktima
2. Zakonom o uređivanju imovinsko-pravnih odnosa u svrhu izgradnje infrastrukturnih građevina (NN, br.80/11)
3. Zakonom o unapređenju poduzetničke infrastrukture (NN, br.93/13, 114/13 i 41/14)
4. Zakon o strateškim investicijskim projektima (NN, br.133/2013, 152/14 i 22/16)
5. Zakon o vlasništvu i drugim stvarnim pravima (NN, br.91/96, 68/98, 137/99, 22/00, 73/00, 129/00, 114/01, 79/06, 141/06, 146/2008, 38/09, 153/09, 143/12 i 152/14)
6. Strategijom upravljanja i raspolaganja imovinom u vlasništvu Republike Hrvatske za razdoblje od 2013-2017.godine (NN, br.76/2013)

Ministarstvo državne imovine će, temeljem Zakona o upravljanju i raspolaganju imovinom u vlasništvu Republike Hrvatske (NN br.94/13 i 18/16) i Zakona o prostornom uređenju (NN br.153/13) te njihovih podzakonskih akata, a imajući u vidu sadržaj, mjerila kartografskih prikaza prostornih planova gdje su obvezni brojevi i grafički prostorni pokazatelji s planskim znakovljem, utvrđivati vrednovanje (bonitiranje) građevinskog zemljišta, odnosno katastarskih čestica u vlasništvu Republike Hrvatske (stambene namjene – S, mješovite namjene – M1, javne i društvene namjene – D1, gospodarske namjene (proizvodne) – I1, poslovne namjene – K1, ugostiteljsko-turističke namjene – T1....), a ukoliko ima bitnih promjena u odnosu na postojeće stanje. Prilikom valorizacije posebna pozornost obratit će se i na izmjene koeficijenata izgrađenosti (iskoristivosti), granicama i uvjetima izrade UPU_a, odnosno izmjene u urbanih pravila te prenamjene zemljišta na području izrade Izmjene i dopune Detaljnog plana uređenja Novog gradskog groblja u Glini.

Ministarstvo državne imovine, temeljem članka 18.stavak 5 Zakona o upravljanju i raspolaganju imovinom u vlasništvu Republike Hrvatske („Narodne Novine“, br.94/13 i 18/16) na prijedlog prostornih planova županija i Grada Zagreba, prostornih planova područja posebnih obilježja te prostornih planova uređenja općina i gradova – daje mišljenje, odnosno suglasnost, a koji su shodno tome dužni između ostalog – dostaviti ovom Ministarstvu:

1. Kartografske prikaze u čitljivom mjerilu – novog (prijedloga) građevinskog područja u odnosu na postojeće – građevinsko područje sa dopunama tabelarnog prikaza tumačenja razlikovnih površina (smanjenje i povećanje) i namjenama.
2. Podatke u tabličnom prikazu – za ona građevinska područja na kojima se planira prenamjena tog zemljišta, smanjenje koeficijenata iskoristivosti (kis) i koeficijenata izgrađenosti (kig), i to na način:

NASELJE	BROJ KATASTARSKE ČESTICE	POVRŠINA	VLASNIŠTVO	NAMJENA	KIG KIS


S poštovanjem,

MINISTAR



Dostaviti:

1. Naslovu
2. Pismohrana, ovdje



HRVATSKE VODE

VODNOGOSPODARSKA ISPOSTAVA

ZA MALI SLIV „BANOVINA“

44000 Sisak, Ulica Ruđera Boškovića 11

Telefon: 044/ 525 400

Telefax: 044/ 532 073

REPUBLIKA HRVATSKA
SISAČKO-MOSLAVAČKA ŽUPANIJA
GRAD GLINA

KLASA: 350-02/02-01/0000001

URBROJ: 374-3110-1-17-58

Sisak, 08.11.2017.

Prilaznik: 14.11.2017.		
Klasifikacijski broj: 350-02/16-01/09	Org. jed. 04	
Uredbeni broj: 374-17-	Pril. Vrij.	

GRAD GLINA

Upravni odjel za gospodarske djelatnosti,
prostorno uređenje, gradnju i gradsku imovinu

Trg bana Jelačića 2

44 400 Glina

**PREDMET: Izmjene i dopune DPU-a novog gradskog groblja u Glini
- podaci i planske smjernice, dostavlja se**

Sukladno Odluci Grada Glina Klasa:350-02/16-01/09, Ubroj:2176/20-04-17-13 od 12.09.2017.godine o izradi Izmjena i dopuna detaljnog plana uređenja novog gradskog groblja u Glini dostavljamo slijedeće mišljenje:

Granice obuhvata su istovjetne važećem Detaljnom planu uređenja, a izmjene se odnose na planirani položaj grobnih polja i grobnih staza u sjevernom dijelu groblja, te noveliranje i provjeru površina za izgradnju grobnih građevina.

Sa stanovišta zaštite od štetnog djelovanja voda nema novih zahtjeva niti smjernica za izradu predmetnih Izmjena i dopuna DPU-a novog gradskog groblja u Glini.

S poštovanjem,

Voditeljica ispostave:
Tatjana Dovrančić Kardaš, dipl.inž.građ.



Dostaviti:

1. Naslovu
2. Hrvatske vode, VGO za srednju i donju Savu, Slavonski Brod (n/r Hrvoje Piha, ing.građ.)
3. Arhiva, ovdje



070569665



REPUBLIKA HRVATSKA
MINISTARSTVO ZAŠTITE OKOLIŠA
I ENERGETIKE

10000 Zagreb, Radnička cesta 80
tel: +385 1 3717 111, faks: +385 1 4866 100

KLASA: 612-07/17-57/308

URBROJ: 517-07-2-2-17-2

Zagreb, 26. listopada 2017.

Bm.12
2218

REPUBLIKA HRVATSKA
SISAČKO-MOSLAVAČKA ŽUPANIJA

30.10.2017.

350-02/16-01/09 01

Uređbeni broj

517-17-08

SISAČKO-MOSLAVAČKA ŽUPANIJA
GRAD GLINA

Upravni odjel za gospodarske djelatnosti,
prostorno uređenje, gradnju i gradsku imovinu
Trg bana Josipa Jelačića 2
44400 Glina

PREDMET: ID DPU Novog gradskog groblja u Glini, Grad Glina
- očitovanje, daje se

Veza vaša KLASA: 350-02/16-01/09, URBROJ: 2176/20-04-17-16 od 16.10.2017.

Ministarstvo zaštite okoliša i energetike zaprimilo je vaš poziv za dostavu zahtjeva (podataka, planskih smjernica i propisanih dokumenata) iz područja zaštite prirode u postupku izrade Izmjena i dopuna Detaljnog plana uređenja Novog gradskog groblja u Glini na području Grada Gline u Sisačko-moslavačkoj županiji sukladno članku 90. Zakona o prostornom uređenju (Narodne novine, broj 153/2013).

Unutar obuhvata predmetnog DPU-a ne nalaze se područja zaštićena temeljem Zakona o zaštiti prirode (Narodne novine, broj 80/2013) niti područja ekološke mreže sukladno Uredbi o ekološkoj mreži (Narodne novine, broj 124/2013 i 105/2015).

Podaci o zaštićenim područjima, ekološkoj mreži i staništima dostupni su na web portalu Informacijskog sustava zaštite prirode, <http://www.bioportal.hr/> gdje je javnosti omogućen pristup ažurnim i verificiranim prostornim podacima, odnosno interaktivna web karta na kojoj se mogu pregledavati, analizirati i pretraživati sve prostorne podloge ISZP-a (staništa, vrste, zaštićena područja, ekološka mreža i dr.).

Nakon uvida u dostavljenu Odluku o izradi Izmjena i dopuna Detaljnog plana uređenja Novog gradskog groblja u Glini (KLASA: 350-02/16-01/09, URBROJ: 2176/20-04-17-13 od 12. rujna 2017.), a vezano uz ciljeve i razloge izrade predmetnog Plana, Ministarstvo zaštite okoliša i energetike, Uprava za zaštitu prirode nema dodatnih uvjeta zaštite prirode, već je prilikom izrade predmetnog Plana potrebno primijeniti uvjete zaštite prirode iz plana višeg reda.



POMOĆNIK MINISTRA

Igor Kreitmeyer

- Dostaviti: 1. Naslovu
2. U spis predmeta, ovdje

B. 2203

REPUBLICA HRVATSKA
SISAČKO-MOSLAVAČKA ŽUPANIJA

Priloga	27-10-2017.		
350-02/16-01/09		04	
Unudbeni broj	511-17-26		



REPUBLIKA HRVATSKA
MINISTARSTVO UNUTARNJIH POSLOVA
POLICIJSKA UPRAVA SISAČKO – MOSLAVAČKA
SLUŽBA UPRAVNIH I INSPEKCIJSKIH I POSLOVA
Inspektorat unutarnjih poslova
 Broj: 511-10-06-03-3755/2-17 3/8
 Sisak, 23.10.2017. godine.

GRAD GLINA
UPRAVNI ODJEL ZA GOSPODARSKE
DJELATNOSTI, PROSTORNO UREĐENJE,
GRADNJU I GRADSKU IMOVINU

Predmet: Izrada Izmjena i dopuna Detaljnog plana uređenja Novog gradskog groblja u Glini.

- podaci, dostavljaju se –

Veza: Vaš zahtjev klasa: 350-02/16-01/09, ur.broj: 2176/20-04-17-16 od dana 15. listopada 2017. godine

U skladu sa člankom 23. Zakona o zaštiti od požara ("Narodne novine" broj 92/10.), a povodom vašeg zahtjeva, broj i datum gornji, dostavljamo vam sljedeće podatke iz područja zaštite od požara i eksplozija za izradu Izmjena i dopuna Detaljnog plana uređenja Novog gradskog groblja u Glini.

Prilikom izrade predmetnog plana obvezno primijeniti propise vezane za zaštitu od požara koji su važeći u trenutku izrade projektne dokumentacije.

S poštovanjem!

VODITELJ INSPEKTORATA

 Ivica Škrlin



DOSTAVITI:

1. Naslov
2. Dosje-ovdje
3. Pismohrana-ovdje

Datum: 24. 10. 2017.	
350-02/16-01/09	0h
376-17-25	

KLASA: 350-05/17-01/307
URBROJ: 376-10-17-2
Zagreb, 23. listopada 2017.

Republika Hrvatska
Sisačko-moslavačka županija
Grad Glina
Upravni odjel za gospodarske djelatnosti, prostorno
uređenja, gradnju i gradsku imovinu
Trg bana Josipa Jelačića 2
44400 Glina

Predmet: Grad Glina
IZMJENE I DOPUNE DPU NOVOG GRADSKOG GROBLJA U GLINI
zahtjevi – smjernice za izradu

Veza: Vaš dopis KLASA: 350-02/16-01/09, URBROJ: 2176/20-04-17-16, od 16. listopada 2017.

Poštovani,

temeljem vašega zahtjeva obavještavamo vas da je prema odredbi čl. 3. Zakona o elektroničkim komunikacijama (NN br. 73/08, 90/11, 133/12, 80/13, 71/14 i 72/17; dalje: ZEK), elektronička komunikacijska infrastruktura, obavljanje djelatnosti elektroničkih komunikacijskih mreža i usluga, prostorno planiranje, gradnja, održavanje, razvoj i korištenje elektroničkih komunikacijskih mreža, elektroničke komunikacijske infrastrukture i druge povezane opreme te upravljanje i uporaba radiofrekvencijskog spektra, adresnog i brojevnog prostora, kao prirodno ograničenih općih dobara, **od interesa su za Republiku Hrvatsku** i da se prema odredbi iz čl. 25. st. 2. ZEK-a **elektronička komunikacijska infrastruktura mora planirati u dokumentima prostornog uređenja.**

Temeljem odredbi čl. 25. st. 3. ZEK-a, Hrvatska regulatorna agencija za mrežne djelatnosti (dalje: HAKOM) u postupku donošenja dokumenata prostornog uređenja donosi prethodno mišljenje kojim se potvrđuje da se dokumentom prostornog uređenja uređuje gradnja elektroničke komunikacijske infrastrukture i druge povezane opreme u skladu s pravilnicima ZEK-a i u skladu s mjerilima razvoja elektroničke komunikacijske infrastrukture i druge povezane opreme koja je propisana Uredbom Vlade Republike Hrvatske (Uredba o mjerilima razvoja elektroničke komunikacijske infrastrukture i druge povezane opreme, NN br. 131/12 i 92/15). Također, temeljem odredbi iz čl. 25. st. 9. ZEK-a, HAKOM **utvrđuje i izdaje zahtjeve i mišljenja** u postupku izrade i donošenja dokumenata prostornog uređenja.

U skladu s naprijed navedenim zakonskim odredbama u predmetnom UPU potrebno je:

- Utvrditi trasu eventualno postojeće **elektroničke komunikacijske infrastrukture/mreže u zahvatu UPU te planirati način** za zaštitu ili eventualno potrebno izmještanje iste.
- Planirati trasu eventualno potrebnog EK priključka grobljanskih objekata.

Prije prihvaćanja Konačnog prijedloga UPU-a, nositelj izrade dužan je pribaviti mišljenje Hrvatske regulatorne agencije za mrežne djelatnosti na konačni prijedlog UPU.

S poštovanjem,

RAVNATELJ
HRVATSKA REGULATORNA AGENCIJA
ZA MREŽNE DJELATNOSTI
Roberta Frangeša Mihanovića 9
6 Z A G R E B *mr. sc. Mario Weber*

Privitak:

1. Popis operatora

Dostaviti:

1. Naslovu s povratnicom

**POPIS OPERATORA ZA PRUŽANJE ELEKTRONIČKIH KOMUNIKACIJSKIH USLUGA PUTEM ELEKTRONIČKIH
KOMUNIKACIJSKIH VODOVA**

1	HRVATSKI TELEKOM d.d. Regija 1	Kupska 2	10000 Zagreb	01/4918658	Marijana Tuđman HT.polozaj.EKI@t.ht.hr
	HRVATSKI TELEKOM d.d. Regija 2	Vinkovačka 19	21000 Split	021/351803	Mirela Domazet HT.polozaj.EKI@t.ht.hr
	HRVATSKI TELEKOM d.d. Regija 3	Narodnog doma 2b	52000 Pazin	052/621477	Kosta Lukić HT.polozaj.EKI@t.ht.hr
	HRVATSKI TELEKOM d.d. Regija 4	K. A. Stepinca 8b	31000 Osijek	031/233124	Mladen Kuhar HT.polozaj.EKI@t.ht.hr
2	OT-OPTIMA TELEKOM d.d.	Bani 75a, Zagreb	10010 Zagreb	01 5554 559	Odsjek za upravljanje mrežnom infrastrukturom Web sučelje: https://eki-izjave.optinet.hr
3	VIPnet d.o.o.	Vrtni put 1, Zagreb	10000 Zagreb	01/4691 884	Odjel fiksne pristupne mreže infrastruktura@vipnet.hr

**POPIS KONCESIONARA ZA PRUŽANJE ELEKTRONIČKIH KOMUNIKACIJSKIH
USLUGA UZ UPORABU RF SPEKTRA**

	NAZIV KONCESIONARA	ADRESA	KONTAKT OSOBA	TEL/FAX	E-MAIL
1.	TELE2 d.o.o.	Ul. grada Vukovara 269d ZAGREB	MARIJANA GRUBEŠIĆ	tel: 01/ 6328 346 095/ 6328 346	marijana.grubestic@tele2.com
2.	HRVATSKI TELEKOM d.d.	Roberta Frangeša Mihanovića 9 10 000 ZAGREB	IVO MILAT	tel: 01/ 4983 040 098 206 209	ivo.milat@t.ht.hr
3.	VIPnet d.o.o.	Vrtni put 1 ZAGREB	DAMIR DIJANIĆ	tel: 021/ 4691 810 091/ 469 1810	d.dijanic@vipnet.hr

SMJ
2130



REPUBLIKA HRVATSKA
Sisačko-moslavačka županija
Upravni odjel za prostorno uređenje,
graditeljstvo i zaštitu okoliša
Stjepana i Antuna Radića 36, Sisak

KLASA: 350-02/17-03/07
URBROJ: 2176/01-09/07-17-2
Sisak, 23.10.2017.

REPUBLIKA HRVATSKA
SISAČKO-MOSLAVAČKA ŽUPANIJA
26.10.2017.
350-02/16-01/09 04
2176/01-09-17-24

GRAD GLINA

Upravni odjel za gospodarske djelatnosti,
prostorno uređenje, gradnju i gradsku
imovinu, 44400 GLINA, Trg bana Jelačića 2

PREDMET: Prijedlog - Izmjena i dopuna Detaljnog plana uređenja Novog gradskog groblja u Glini,

- mišljenje, dostavlja se

Vaša klasa: 350-02/16-01/09, urbroj: 2176/20-04-17-16, od 16. listopada 2017. godine

Vezano na vaš poziv, dostavljamo slijedeće mišljenje:

1. Potrebno je uskladiti ID Detaljnog plana uređenja Novog gradskog groblja u Glini sa važećim Prostornim planom Sisačko - moslavačke županije (Sl.glasnik SMŽ 04/01), I.Izmjene i dopune PPSisačko - moslavačke županije (Sl. glasnik SMŽ 12/10) i II.Izmjene i dopune PPSisačko - moslavačke županije (Sl. glasnik SMŽ 10/17),
2. Uskladiti ID Detaljnog plana uređenja Novog gradskog groblja u Glini sa PPUG Glina (Sl. glasnik SMŽ 05/00); I. ID PPUG Gline (Sl. vjesnik Grada Gline 48/10); PPUG Glina II. ciljane ID (Sl. vjesnik Grada Gline 66/13); III. ID PPUG Gline (Sl. vjesnik Grada Gline 10/17),
3. Potrebno je osigurati pristupačnost građevina osobama s invaliditetom koja je regulirana Zakonom o gradnji ("Narodne novine" broj 153/13, 20/17.) i Pravilnikom o osiguranju pristupačnosti građevina osobama s invaliditetom i smanjenom pokretljivosti ("Narodne novine" broj 78/13.).
4. Odredbe za provođenje napisati u obliku pročišćenog teksta radi jednostavnije primjene i jedinstvene numeracije pojedinih članaka **DPU novog gradskog groblja u Glini.**

Dostaviti:

1. Naslovu,
2. U spis.

Pročelnica:
Blanka Bobetko-Majstorović, dipl. ing. biol.





REPUBLIKA HRVATSKA
DRŽAVNA UPRAVA ZA ZAŠTITU I SPAŠAVANJE
PODRUČNI URED ZA ZAŠTITU I SPAŠAVANJE
SISAK

KLASA: 350-02/17-01/06
URBROJ: 543-13-01-17-2
Sisak, 23. listopada 2017.

Bmi J 2177

REPUBLIKA HRVATSKA
SISAČKO-MOSLAVAČKI ŽUPANIJA
S I S A K

25. 10. 2017.

350-02/16-01/09 04

543-17-23

GRAD GLINA
Upravni odjel za gospodarske djelatnosti,
prostorno uređenje, gradnju i gradsku imovinu
Trg bana J.Jelačića 2
44 400 GLINA

**Predmet: Podaci, planske smjernice i propisani dokumenti
za Izmjene i dopune DPU Novog gradskog groblja u Glini
- dostavlja se, -**

**Veza: Vaš dopis KLASA: 350-02/16-01/09, URBROJ: 2176/20-04-17-16, od 16.
listopada 2017. godine.**

Pri izradi Izmjena i dopuna Detaljnog plana uređenja Novog gradskog groblja u Glini ovaj Područni ured nema posebnih uvjeta iz područja sustava civilne zaštite.

S poštovanjem,



PROČELNIK
Željko Prpić, prof.

Dostaviti:
1.Naslovu
2.Pismohrani

IZMJENE I DOPUNE
DETALJNOG PLANA UREĐENJA
NOVOG GRADSKOG GROBLJA U GLINI

II.

PRILOZI PLANA

II.3.

IZVJEŠĆE O JAVNOJ RASPRAVI



REPUBLIKA HRVATSKA
SISAČKO-MOSLAVAČKA ŽUPANIJA
GRAD GLINA
UPRAVNI ODJEL ZA GOSPODARSKE DJELATNOSTI,
PROSTORNO UREĐENJE, GRADNJU I GRADSKU IMOVINU
OIB: 79799761840

KLASA: 350-02/16-01/03
URBROJ: 2176/20-04-18-55
Glina, 23. veljače 2018. g.

Temeljem članka 102. Zakona o prostornom uređenju ("Narodne novine" broj 153/13. i 65/17) (dalje: Zakon), Nositelj izrade Grad Glina i odgovorni voditelj u ime stručnog izrađivača – tvrtke APE d.o.o. Zagreb, u postupku izrade i donošenja Izmjena i dopuna Detaljnog plana uređenja Novog gradskog groblja u Glini (dalje: Izmjene i dopune DPU-a), izradili su

IZVJEŠĆE O JAVNOJ RASPRAVI

1. Uvod

Odluka o izradi Izmjena i dopuna DPU-a objavljena je u Službenom vjesniku br. 41/17.

Gradonačelnik Grada Gline donio je Zaključak o utvrđivanju prijedloga Izmjena i dopuna Plana za javnu raspravu (KLASA: 350-02/16-01/03, URBROJ: 2176/20-04-18-43 od 16. 01. 2018. g.). te objavio javnu raspravu o prijedlogu *Izmjena i dopuna Detaljnog plana uređenja Novog gradskog groblja u Glini*.

2. Javna rasprava s javnim izlaganjem

Nositelj izrade objavio je poziv za javnu raspravu dana 22. siječnja 2018. na stranicama Večernjeg lista, te na na web stranicama Grada Gline (www.grad-glina.hr) i Ministarstva graditeljstva i prostornog uređenja (www.mgipu.hr).

Posebna obavijest temeljem članka 97. Zakona – upućena je na adrese javnopravnih tijela određenih posebnim propisima. Popis pozvanih na javnu raspravu sastavni je dio Posebne obavijesti i nalazi se u prilogu ovog Izvješća.

U objavi je sukladno članku 96. st.4. Zakona navedeno:

- **mjesto, datum početka i trajanje javnog uvida:** Javna rasprava provedena je u trajanju od 29.01.2018. do zaključno 09.02.2018. godine. Uvid u prijedlog plana bio je moguć svakim radnim danom od 8,30 do 14,30 sati u gradskoj upravi Grada Gline te na mrežnim stranicama grada – www.grad-glina.hr.
- **mjesto i datum javnog izlaganja:** Grad Glina (vijećnica), Trg bana Jelačića 2, 31.01.2018.god. u 9,00 sati.
- **rok za davanje pisanih očitovanja:** cijelo vrijeme tijekom javne rasprave, zaključno do 09.02.2018. godine.

Tijekom javne rasprave prijedlog Plana izložen na javnom uvidu sadržavao je sukladno čl. 95. Zakona o prostornom uređenju, tekstualni i grafički dio te obrazloženje plana i sažetak za javnost.

U tijeku javne rasprave održano je Javno izlaganje. Izlaganje je vodio nositelj izrade plana, a obrazloženje prijedloga Plana, iznijela je Sandra Jakopec, dipl.ing.arh. odgovorni voditelj izrade Plana.

O javnom izlaganju vođen je zapisnik, a sudionici su davali usmene primjedbe i sugestije za izradu Nacrta konačnog prijedloga plana. Na usmene primjedbe je odgovoreno na samom javnom izlaganju.

Zapisnik s popisom prisutnih na javnom izlaganju sastavni je dio Izvješća.

3. Očitovanja, primjedbe i prijedlozi

U roku do zaključivanja javne rasprave zaprimljene su 2 primjedbe, od kojih je jedna iznesena u zapisnik na javnom izlaganju i koja je prihvaćena te jedna koja je upisana u knjigu primjedbi (nema primjedbi na plan).

Na prijedlog Izmjena i dopuna Plana dostavljena su 4 očitovanja po posebnoj obavijesti, od kojih tri nisu imala primjedbi, a četvrto je prihvaćeno.

Odgovori na dostavljene primjedbe i očitovanja sastavni su dio izvješća.

Zaključak

Istekom roka za očitovanja okončan je postupak javne rasprave. Sukladno članku 105. Zakona ovo Izvješće i Nacrt konačnog prijedloga Izmjena i dopuna Plana dostavlja se gradonačelniku koji utvrđuje Konačni prijedlog Plana.

Prilozi koji su sastavni dio ovog izvješća su:

- Preslika objava javnog uvida iz tiska
- Preslika objava javnog uvida
- Posebna pisana obavijest
- Zapisnik o javnom izlaganju s popisom sudionika javnog izlaganja
- preslike zaprimljenih očitovanja
- Odgovori na očitovanja i primjedbe



Pročelnik:

Dr.sc. Damir Fabijanac, dipl.ing.agr.

Odgovorni voditelj izrade nacrta
prijedloga plana:



SANDRA JAKOPEC
dipl.ing.arh.
OVLAŠTENA ARHITEKTURA
URBANISTICA
A-U 184

Sandra Jakopec, dipl.ing.arh.

(bišan 15) – Pau-Orthez 89-88; talijanska liga
Cantù – Sassari (Planinc 19, Stipčević 10, 29,6;
Prva liga, žene: Trestjevska (Erjavec 24) –
Sibenik 75-53; Medveščak (Borović 30) – Split
75-56; Pula – Dubrava BLC (Taylor 20) 88-68
UKOMET
Mađarska liga, žene: Váci (Kovetić 4) –

Ferencváros 28-34
ODBOJKA
Super liga, žene: Kaštela – Dječak 3:0.
Mladost – Marina Kaštela 3:1, muški: Rieka –
Mladost 1:3; Medicinar – Kaštela 1:3; talijanska
liga, žene: Pesaro – Casalmaggiore (Starčević
10) 3:1

AUTOMOBILIZAM
Reil Dakar: Španjolac Carlos Sainz (Peugeot)
u konkurenciji automobilista i Austrijanac
Matthias Walkner (KTM) u konkurenciji
motociklista pobjednici su ovogodišnjeg izdanka
releja "Dakar" završenog u argentinskom gradu
Cordobi. (dm)

Ukratko

U Austriji je svoje bodove zadržao i Matej Vidović koji je startao 36., a na kraju zauzeo 20. mjesto.

NBA liga Šarićevih 13 koševa i 7 asistencija protiv Bucksa

PHILADELPHIA U domaćoj pobjedi njegovih Sixersa protiv Bucksa (116-94) Dario Šarić sudjelovao je sa 13 koševa, sedam asistencija i šest skokova. Nakon 42 utakmice Sixersi imaju 22 pobjede i 20 poraza i sedmi su u poretku klubova Istočne konferencije. (db)

Biciklizam Maja Perinović dominira na hrvatskim stazama

Maja Perinović iz Zadra proglašena je najboljom biciklistom u muškoj i ženskoj konkurenciji za 2017. godinu. Da je zaslužila taj laskavi naslov, potvrdila je ovaj vikend u Puli kada je na državnom prvenstvu u ciklokrosu osvojila prvo mjesto. (dm)

TJEDNIK MAXI DONOSI RAUL GONZALES – treći uzastopni stranac na klupi rukometne reprezentacije Makedonije veliko je iznenađenje Europskog prvenstva

Raul je prošle godine s Vardarom osvojio naslov Lige prvaka MARKO LUKUNIĆ /PIKSELL



Internetkanta Varaždin: <http://www.davz.hr/>,
OČJENIJAČKI SUD



**REPUBLIKA HRVATSKA
SISAČKO-MOSLAVAČKA ŽUPANIJA
GRAD GLINA
GRADONAČELNIK**

KLASA: 350-02/16-01/09
URBROJ: 2176/20-04-18-44
Glina, 16. siječnja 2018. godine

Na temelju članka 96. stavak 3. Zakona o prostornom uređenju („Narodne novine“ broj 153/13 i 65/17) i članka 48. Statuta Grada Gline („Službeni vjesnik“ broj 16/13 i 22/14) gradonačelnik Grada Gline

**OBJAVLJUJE
održavanje javne rasprave o prijedlogu
izmjena i dopuna Detaljnog plana uređenja
Novog gradskog groblja u Glini**

Javni uvid u Prijedlog Izmjena i dopuna Detaljnog plana uređenja Novog gradskog groblja u Glini započinje dana **29. siječnja 2018. godine** i završava **09. veljače 2018. godine**, a može se u navedenom terminu izvršiti u gradskoj upravi Grada Gline, Trg bana Josipa Jelačića 2, prizemlje soba 6 radnim danom od 8,30 - 14,30 sati.

Uvid u prijedlog predmetnog Detaljnog plana moguć je i na službenoj web stranici Grada Gline (www.grad-glina.hr).

Javno izlaganje radi obrazloženja planskih rješenja, smjernica i mjera u okviru izrade navedenog Detaljnog plana uređenja održat će se u vijećnici Grada Gline, Glina, Trg bana Josipa Jelačića 2 dana **31. siječnja 2018. god.** (srijeda) s početkom u **9.00 sati**.

Način sudjelovanja sudionika u javnoj raspravi:

1. Svi zainteresirani mogu sudjelovati u javnoj raspravi na sljedeće načine:
 - imaju pravo pristupa na javni uvid u prijedlog predmetnog Detaljnog plana, tokom trajanja javnog uvida,
 - mogu postavljati pitanja za vrijeme javnog izlaganja o predloženim rješenjima,
 - mogu dati prijedloge i primjedbe u zapisnik o javnom izlaganju,
 - mogu Nositelju postupka uputiti pisana mišljenja, prijedloge i primjedbe najkasnije do **09. veljače 2018. god.** na adresu: Grad Gline, Upravni odjel gospodarske djelatnosti, prostorno uređenje, gradnju i gradsku imovinu, Trg bana Josipa Jelačića 2, 44400 Gline s naznakom "prilog javnoj raspravi" (prijedlozi i primjedbe koji nisu dostavljeni u roku i nisu čitko napisani neće se uzeti u obzir u pripremi izvješća o javnoj raspravi)
2. Sukladno članku 96. Zakona o prostornom uređenju, nadležna tijela i tijela jedinica lokalne i područne (regionalne) samouprave i osobe određene posebnim propisima, za izradu Plana iz područja svog djelokruga, dostavljaju svoja pisana očitovanja, primjedbe i prijedloge najkasnije do **09. veljače 2018.g.** U protivnom smatrat će se da nemaju primjedbi.

Pozivaju se zainteresirani da, na navedene načine, sudjeluju u javnoj raspravi o prijedlogu Izmjena i dopuna Detaljnog plana uređenja Novog gradskog groblja u Glini.

Pročelnik:
v.d. Nikolina Pavlović

GRADONAČELNIK
Stjepan Kostanjević

**A
ŽUPANIJA**

o prostornom uređenju („Narodne
12. Zaključka Općinskog načelnika
1/1; Ubroj:2110/02-02-18-1
stveni upravni odjel, kao nositelj

**ISPRAVU
ZMJENA I DOPUNA
EDENJA OPĆINE IVANSKA**

i dopuna Prostornog plana
siječnja do 14. veljače 2018.
tkog radnog dana od 8,00 do
i Ivanskoj, Slavka Kolara 1, Ivanska
web stranici Općine Ivanska

se jedno javno izlaganje i to:

231 Ivanska 7. veljače 2018. godine

III izmjena i dopuna Prostornog
se davati na sljedeći način:

ositelju izrade na adresu:
i, 43231 Ivanska do

dbi u Knjigu primjedbi koja se
dopuna Prostornog plana uređenja

i u zapisnik za vrijeme javnog

ositelju izrade na adresu:
i, 43231 Ivanska do

rimjedbe koji nisu dostavljeni u
iz adresu davatelja neće se uzeti u
spravi.



REPUBLIKA HRVATSKA
SISAČKO-MOSLAVAČKA ŽUPANIJA
GRAD GLINA
GRADONAČELNIK

KLASA: 350-02/16-01/09
URBROJ: 2176/20-04-18-44
Glina, 16. siječnja 2018. godine

Na temelju članka 96. stavak 3. Zakona o prostornom uređenju („Narodne novine“ broj 153/13 i 65/17) i članka 48. Statuta Grada Gline („Službeni vjesnik“ broj 16/13 i 22/14) gradonačelnik Grada Gline

OBJAVLJUJE
održavanje javne rasprave o prijedlogu
Izmjena i dopuna Detaljnog plana uređenja Novog gradskog groblja u Glini

Javni uvid u Prijedlog Izmjena i dopuna Detaljnog plana uređenja Novog gradskog groblja u Glini započinje dana 29. siječnja 2018. godine i završava 09. veljače 2018. godine, a može se u navedenom terminu izvršiti u gradskoj upravi Grada Gline, Trg bana Josipa Jelačića 2, prizemlje soba 6 radnim danom od 8.³⁰ – 14.³⁰ sati.

Uvid u prijedlog predmetnog Detaljnog plana moguć je i na službenoj web stranici Grada Gline (www.grad-glina.hr).

Javno izlaganje radi obrazloženja planskih rješenja, smjernica i mjera u okviru izrade navedenog Detaljnog plana uređenja održat će se u vijećnici Grada Gline, Glina, Trg bana Josipa Jelačića 2 dana 31. siječnja 2018. god. (srijeda) s početkom u 9.00 sati.

Način sudjelovanja sudionika u javnoj raspravi:

1. Svi zainteresirani mogu sudjelovati u javnoj raspravi na sljedeće načine:
 - imaju pravo pristupa na javni uvid u prijedlog predmetnog Detaljnog plana, tokom trajanja javnog uvida,
 - mogu postavljati pitanja za vrijeme javnog izlaganja o predloženim rješenjima,
 - mogu dati prijedloge i primjedbe u zapisnik o javnom izlaganju,
 - mogu Nositelju postupka uputiti pisana mišljenja, prijedloge i primjedbe najkasnije do 09. veljače 2018. god. na adresu: Grad Glina, Upravni odjel gospodarske djelatnosti, prostorno uređenje, gradnju i gradsku imovinu, Trg bana Josipa Jelačića 2, 44400 Glina s naznakom "prilog javnoj raspravi" (prijedlozi i primjedbe koji nisu dostavljeni u roku i nisu čitko napisani neće se uzeti u obzir u pripremi izvješća o javnoj raspravi)
2. Sukladno članku 96. Zakona o prostornom uređenju, nadležna tijela i tijela jedinica lokalne i područne (regionalne) samouprave i osobe određene posebnim propisima, za izradu Plana iz područja svog djelokruga, dostavljaju svoja pisana očitovanja, primjedbe i prijedloge najkasnije do 09. veljače 2018.g.. U protivnom smatrat će se da nemaju primjedbi.

Pozivaju se zainteresirani da, na naprijed navedene načine, sudjeluju u javnoj raspravi o prijedlogu Izmjena i dopuna Detaljnog plana uređenja Novog gradskog groblja u Glini.

GRADONAČELNIK

Stjepan Kostanjvić



NASLOVNICA

NOVOSTI I NAJAVE

O NAMA

GRADITELJSTVO

PROSTORNO UREĐENJE

Prostorni planovi

Informacija o planovima u bazi

Izveštaji o javnim raspravama

Prostorni planovi uređenja gradova i općina

Prostorni planovi županija

Prostorni planovi nacionalnih parkova i parkova prirode

Radna zajednica Alpe-Jadrani

Download Instalacije Pravilnika za izradu prostornih planova

Sufinanciranje izrade prostornih planova jedinica lokalne ili područne (regionalne) samouprave za 2017. godinu

Propisi iz područja prostornog uređenja

Strategija prostornog uređenja Republike Hrvatske

Program prostornog uređenja Republike Hrvatske

Strategija prostornog razvoja Republike Hrvatske

Suglasnost za obavljanje stručnih poslova prostornog uređenja

Strane osobe koje obavljaju djelatnost prostornog uređenja i gradnje u Republici Hrvatskoj

Preporuka za izradu jedinstvenog općta zahvata u prostoru za centre za gospodarenje otpadom i eksploatacijska polja čvrstih mineralnih sirovina

Međunarodne suradnje

Program URBACT

Program ESPON

UM HABITAT

Događanja

ENERGETSKA UČINAKOVITOST

EUROPSKI STRUKTURNI I INVESTITIJSKI FONDOSI

KOMUNALNO GOSPODARSTVO

STANOVANJE

PROCJENA VRIJEDNOSTI NEKRETNINA

GRADJEVINSKA INSPEKCIJA

SAMACIJA POPLAVLJENIH PODRUČJA

PROJEKTI

SAVJETOVANJE S JAVNOŠĆU

PUBLIKACIJE, PROGRAMI I STRATEGIJE

JAVNA NABAVA

PRISTUP INFORMACIJAMA

ZAPOŠLJAVANJE U DRŽAVNOJ SLUŽBI

STRUČNO OSPOSOBLJAVANJE BEZ ZAKLJUČAJA RADNOG ODNOSA

SLUŽBENI OBRAZI

PROSTORNO UREĐENJE > Prostorni planovi > Informacije o planovima u izradi > Informacije o javnim raspravama >

Informacije o javnim raspravama

Temeljem odredbi Zakona o prostornom uređenju („Narodne novine“, broj 153/13., 65/17.), nositelj izrade prostornih planova dužan je objaviti informaciju o javnoj raspravi o prijedlogu prostornog plana i na mrežnim stranicama Ministarstva graditeljstva i prostornoga uređenja.

Obavijest o javnoj raspravi mora sadržavati: mjesto, datum početka i trajanje javnog uvida u prijedlog prostornog plana, mjesto i datum jednog ili više javnih izlaganja, poziv zainteresiranim osobama za sudjelovanje u javnoj raspravi te rok u kojem se nositelji izrade dostavljaju pisana mišljenja, prijedlog i primjedbe na prijedlog prostornog plana. Dostavlja se najmanje osam dana prije početka javne rasprave na adresu elektroničke pošte: wab@mglpu.hr

Informacije o javnim raspravama:

- > 23.01.2018. - Informacija o javnoj raspravi o prijedlogu Izmjena i dopuna Prostornog plana uređenja Općine Blato
- > 22.01.2018. - Informacija o javnoj raspravi o prijedlogu Izmjena i dopuna Detaljnog plana uređenja novog gradskog groblja u Gilini Prostorno-planska dokumentacija
- > 19.01.2018. - Informacija o javnoj raspravi o prijedlogu III. Izmjena i dopuna Prostornog plana uređenja Grada Oslova
- > 19.01.2018. - Informacija o javnoj raspravi o prijedlogu Urbanističkog plana uređenja stambene zone Bioci - Sv. Mare, Grad Šibenik. Prostorno-planska dokumentacija
- > 19.01.2018. - Informacija o javnoj raspravi o prijedlogu V. Izmjena i dopuna Prostornog plana uređenja Općine Svetvinčanat
- > 19.01.2018. - Informacija o javnoj raspravi o prijedlogu Izmjena i dopuna Generalnog urbanističkog plana Grada Sinja
- > 17.01.2018. - Informacija o javnoj raspravi o prijedlogu II. Izmjena i dopuna Prostornog plana uređenja Općine Nova Kapela
- > 17.01.2018. - Informacija o javnoj raspravi o prijedlogu izrade Urbanističkog plana uređenja "GZ Lokva", Grad Korčula
- > 16.01.2018. - Informacija o ponovnoj javnoj raspravi o prijedlogu IV. Izmjena i dopuna Prostornog plana uređenja Općine Sveti Martin na Muri
- > 16.01.2018. - Informacija o ponovnoj javnoj raspravi o prijedlogu III. Izmjena i dopuna Urbanističkog plana uređenja Toplica Sveti Martin
- > 16.01.2018. - Informacija o javnoj raspravi o prijedlogu II. Izmjena i dopuna Prostornog plana uređenja Općine Popovac. Prostorno-planska dokumentacija
- > 16.01.2018. - Informacija o javnoj raspravi o prijedlogu Urbanističkog plana uređenja građevinskog područja naselja Kovri, Općine Brtonigla
- > 15.01.2018. - Informacija o javnoj raspravi o prijedlogu Izmjena i dopuna Detaljnog plana uređenja zone "Komercijalni turizam - HC Lav", Podstrana
- > 09.01.2018. - Informacija o javnoj raspravi o prijedlogu IV. Izmjena i dopuna Prostornog plana uređenja Grada Vodica
- > 08.01.2018. - Informacija o javnoj raspravi o prijedlogu Urbanističkog plana uređenja "Maristi-Umag", Grad Umag
- > 04.01.2018. - Informacija o javnoj raspravi o prijedlogu Izmjena i dopuna Prostornog plana uređenja Općine Starigrad
- > 04.01.2018. - Informacija o javnoj raspravi o prijedlogu Izmjena i dopuna Detaljnog plana uređenja za područje Komunalne zone u Slaku
- > 03.01.2018. - Informacija o javnoj raspravi o prijedlogu III. Izmjena i dopuna Detaljnog plana uređenja "Canter II", Grad Pazin
- > 29.12.2017. - Informacija o javnoj raspravi o prijedlogu II. Izmjena i dopuna Urbanističkog plana uređenja radne zone Sveta Nedelja
- > 22.12.2017. - Informacija o javnoj raspravi o prijedlogu Urbanističkog plana uređenja Peškera - Pical - Spadič, Grad Poreč
- > 22.12.2017. - Informacija o ponovnoj javnoj raspravi o prijedlogu Urbanističkog plana uređenja stambenog naselja Poreč-jug, Grad Poreč
- > 19.12.2017. - Informacija o javnoj raspravi o prijedlogu Izmjena i dopuna Detaljnog plana uređenja potpisa sjeverolotično od restorirane ulica Brune Bušića i Potpićke ceste, Grad Split
- > 19.12.2017. - Informacija o javnoj raspravi o prijedlogu Izmjena i dopuna Detaljnog plana uređenja Trga Hrvatska bratska zajednica u Splitu
- > 19.12.2017. - Informacija o javnoj raspravi o prijedlogu Urbanističkog plana uređenja obalnog pojasa "Ždrijec I" Nin
- > 14.12.2017. - Informacija o javnoj raspravi o prijedlogu III. Izmjena i dopuna Prostornog plana uređenja Općine Punat
- > 14.12.2017. - Informacija o javnoj raspravi o prijedlogu stavljanja izvan snage Detaljnog plana uređenja sjeverozapadnog područja Visolca uz Vukovarsku ulicu, Grad Split
- > 07.12.2017. - Informacija o javnoj raspravi o prijedlogu Urbanističkog plana uređenja sportsko-rekreativne zone Šamoretia doleac, Grad Hvar

<http://www.mglpu.hr/default.aspx?id=17503>

TRAŽI

ENGLISH


Priopćanja

Kontakti

Prenosimo

Linkovi





Obavijest o održavanju javne rasprave o prijedlogu Izmjena i dopuna Detaljnog uređenja novog gradskog groblja u Glini (<https://www.grad-glina.hr/obavijest-o-odrzavanju-javne-rasprave-o-prijedlogu-izmjena-i-dopuna-detalnog-uredenja-novog-gradskog-groblja-u-glini/>)

IZVOJENI DOGAĐAJI (<https://www.grad-glina.hr/category/izvojeni-dogadaji/>) OBJAVA (<https://www.grad-glina.hr/category/docs/objava/>) © 22. siječnja 2018. admin ()

Obavijest (<https://www.grad-glina.hr/wp-content/uploads/2018/01/obavijest.pdf>)

DPU NG Glina ID - 1_Detaljna namjena površina_PP (https://www.grad-glina.hr/wp-content/uploads/2018/01/DPU-NG-Glina-ID-1_Detaljna-namjena-povrsina_PP.pdf)

DPU NG Glina ID - 2A_Promet_PP (https://www.grad-glina.hr/wp-content/uploads/2018/01/DPU-NG-Glina-ID-2A_Promet_PP.pdf)

DPU NG Glina ID - 2B_Elektroničke kom i elektroopskrba_PP (https://www.grad-glina.hr/wp-content/uploads/2018/01/DPU-NG-Glina-ID-2B_Elektronicke-kom-i-elektroopskrba_PP.pdf)

DPU NG Glina ID - 2C_Vodnogospodarski sustav_PP (https://www.grad-glina.hr/wp-content/uploads/2018/01/DPU-NG-Glina-ID-2C_Vodnogospodarski-sustav_PP.pdf)

DPU NG Glina ID - 3_Pejsazno uređenje_PP (https://www.grad-glina.hr/wp-content/uploads/2018/01/DPU-NG-Glina-ID-3_Pejsazno-uredenje_PP.pdf)

DPU NG Glina ID - 4A_Uvjeti gradnje_PP (https://www.grad-glina.hr/wp-content/uploads/2018/01/DPU-NG-Glina-ID-4A_Uvjeti-gradnje_PP.pdf)

DPU NG Gilina ID - 4B1_Polje 1_PP (https://www.grad-gilina.hr/wp-content/uploads/2018/01/DPU-NG-Gilina-ID-4B1_Polje-1_PP.pdf)

DPU NG Gilina ID - 4B2_Polje 2_PP (https://www.grad-gilina.hr/wp-content/uploads/2018/01/DPU-NG-Gilina-ID-4B2_Polje-2_PP.pdf)

DPU NG Gilina ID - 4B3_Polje 3_PP (https://www.grad-gilina.hr/wp-content/uploads/2018/01/DPU-NG-Gilina-ID-4B3_Polje-3_PP.pdf)

DPU NG Gilina ID - 4B4_Polje 4_PP (https://www.grad-gilina.hr/wp-content/uploads/2018/01/DPU-NG-Gilina-ID-4B4_Polje-4_PP.pdf)

DPU NG Gilina ID - 4B5_Polje 5_PP (https://www.grad-gilina.hr/wp-content/uploads/2018/01/DPU-NG-Gilina-ID-4B5_Polje-5_PP.pdf)

DPU NG Gilina ID - 4B6_Polje 6_PP (https://www.grad-gilina.hr/wp-content/uploads/2018/01/DPU-NG-Gilina-ID-4B6_Polje-6_PP.pdf)

DPU NG Gilina ID - 4B13_Polje 13_PP (https://www.grad-gilina.hr/wp-content/uploads/2018/01/DPU-NG-Gilina-ID-4B13_Polje-13_PP.pdf)

DPU NG Gilina ID - 4B14_Polje 14_PP (https://www.grad-gilina.hr/wp-content/uploads/2018/01/DPU-NG-Gilina-ID-4B14_Polje-14_PP.pdf)

DPU NG Gilina ID - 4B15_Polje 15_PP (https://www.grad-gilina.hr/wp-content/uploads/2018/01/DPU-NG-Gilina-ID-4B15_Polje-15_PP.pdf)

DPU NG Gilina ID - 4C1_Detaljni nacrt_Zemljani grob_PP (https://www.grad-gilina.hr/wp-content/uploads/2018/01/DPU-NG-Gilina-ID-4C1_Detaljni-nacrt_Zemljani-grob_PP.pdf)

DPU NG Gilina ID - 4C2_Detaljni nacrt_Kazeta za urne_PP (https://www.grad-gilina.hr/wp-content/uploads/2018/01/DPU-NG-Gilina-ID-4C2_Detaljni-nacrt_Kazeta-za-urne_PP.pdf)

DPU NG Gilina ID - 4C3_Detaljni nacrt_Grobnice_PP (https://www.grad-gilina.hr/wp-content/uploads/2018/01/DPU-NG-Gilina-ID-4C3_Detaljni-nacrt_Grobnice_PP.pdf)

DPU NG Gilina ID - Tekstualni dio_PP (https://www.grad-gilina.hr/wp-content/uploads/2018/01/DPU-NG-Gilina-ID-Tekstualni-dio_PP.pdf)





REPUBLIKA HRVATSKA
SISAČKO-MOSLAVAČKA ŽUPANIJA
GRAD GLINA
UPRAVNI ODJEL ZA GOSPODARSKE DJELATNOSTI,
PROSTORNO UREĐENJE, GRADNJU I GRADSKU IMOVINU

KLASA: 350-02/16-01/09
URBROJ: 2176/20-04-18-47
Glina, 19. siječnja 2018. godine

PREMA POPISU U PRILOGU

PREDMET: Prijedlog izmjena i dopuna Detaljnog plana uređenja Novog gradskog groblja u Glini
- Posebna obavijest o javnoj raspravi, dostavlja se

Poštovani,

Sukladno članku 97. Zakona o prostornom uređenju („Narodne novine“ broj 153/13 i) Grad Glina dostavlja posebnu obavijest o javnoj raspravi o Prijedlogu izmjena i dopuna Detaljnog plana uređenja Novog gradskog groblja u Glini.

Javna rasprava o Prijedlogu izmjena i dopuna Detaljnog plana uređenja Novog gradskog groblja u Glini započinje 29. siječnja 2018. godine i završava 09. veljače 2018. godine, a javno izlaganje održati će se 31. siječnja 2018. godine u 9,00 sati u prostorijama Grada Gline, Glina, Trg bana Josipa Jelačića 2, I. kat, vijećnica.

Primjedbe, prijedlozi i mišljenja na Prijedlog izmjena i dopuna Detaljnog plana uređenja Novog gradskog groblja u Glini mogu se dati u Knjigu primjedbi koja je izložena uz prijedlog Plana za vrijeme javnog izlaganja ili u pisanom obliku neposredno u pisarnicu ili poštom zaključno s danom 09. veljače 2018. godine na adresu: Grad Glina, Trg bana Josipa Jelačića 2, 44400 Glina.

Uvid u Plan moguće je izvršiti u zgradi Grada Gline, Glina, Trg bana J. Jelačića 2, soba broj 6, svaki radni dan tijekom trajanja javne rasprave u vremenu od 8,30 do 14,30 sati ili putem linka: www.grad-glina.hr

S poštovanjem,



PROČELNIK

dr. sc. Damir Fabijanac, dipl. ing. agr.

Dostaviti: Tijela s javnim ovlastima:

1. **Ministarstvo kulture, Uprava za zaštitu kulturne baštine, Konzervatorski odjel u Sisku, Ivana Meštrovića 28, Sisak**
2. **Ministarstvo zaštite okoliša i energetike, Uprava za zaštitu prirode, Zagreb, Radnička cesta 80, Zagreb**
3. **Javne ustanove Zavod za prostorno uređenje Sisačko-moslavačke županije Sisak, Trg bana Josipa Jelačića 6, Sisak**
4. **Ministarstvo unutarnjih poslova, Policijska uprava SMŽ, Odjel upravnih, inspekcijskih i poslova zaštite i spašavanja, SISAK, Trg Ljudevita Posavskog 1**
5. **Ministarstvo državne imovine, Ulica Ivana Dežmana 10, 10000 Zagreb**
6. **Državna uprava za zaštitu i spašavanje, područni ured Sisak, Sakcinskog 26**
7. **Upravni odjel za prostorno uređenje, graditeljstvo i zaštitu okoliša Sisačko-moslavačke županije, Sisak, S. i A. Radića 36**
8. **Županijska uprava za ceste Sisačko-moslavačke županije, Antuna Cuvaja 16, Sisak**
9. **Hrvatske vode, VGO za vodno područje sliva rijeke Save VGI „Banovina“ Sisak, Obala R. Boškovića 11, 44 000 Sisak**
10. **Hrvatske vode, VGO Sava, Ul. grada Vukovara 220, 10 000 Zagreb**
11. **Hrvatska agencija za poštu i elektroničke komunikacije Zagreb, R.F.Mihanovića 9**
12. **HEP d.d., DP Elektra Sisak, K. Tomislava 42, 44 000 Sisak**
13. **Komunalac Glina, d.o.o. Petrinjska 4, 44 440 Glina**
14. **Vodovod Glina, d.o.o. Petrinjska 4, 44 440 Glina**

ZAPISNIK
SA JAVNE RASPRAVE O IZMJENAMA I DOPUNAMA
DETALJNOG PLANA UREĐENJA NOVOG GRADSKOG GROBLJA U GLINI

Javno izlaganje o Izmjenama i dopunama Detaljnog plana uređenja novog gradskog groblja u Glini održano je 31. siječnja 2018. g. s početkom u 9,00 h u Vijećnici Grada Gline.

PRISUTNI:

a/ U IME GRADA GLINE – NOSITELJ IZRADE PLANA

- Dr. sc. Damir Fabijanac, dipl. ing. agr. pročelnik Upravnog odjela za gospodarske djelatnosti, prostorno uređenje, gradnju i gradsku imovinu Grada Gline

- Nada Babić, dipl. ing. agr.

b/STRUČNI IZRAĐIVAČ:

- APE d.o.o. , Zagreb, Ozaljska 61/1 – Sandra Jakopec, dipl.ing.arh,

c./ OSTALI PRISUTNI

- Navedeni su u popisu prisutnih na javnom izlaganju koji se nalazi u prilogu ovog zapisnika.

Ispred Grada Gline pročelnik UO za gospodarske djelatnosti, prostorno uređenje, gradnju i gradsku imovinu dr.sc. Damir Fabijanac, dipl.ing.agr. pozdravio je nazočne, predstavio izlagače te upoznao s načinom i sadržajem izlaganja ove stručne rasprave, a zatim dao riječ stručnim izrađivačima.

Predstavnica izrađivača Izmjena i dopuna Detaljnog plana uređenja novog gradskog groblja u Glini Sandra Jakopec, dipl.ing.arh. dala je uvod u javnu raspravu i kratki prikaz izmjena koje su predložene u grafičkom i tekstualnom dijelu Plana. Razlozi izrade Plana su:

- evidentiranje i ucrtavanje postojećih grobnih polja
- izmjena grobnih staza u sjevernom dijelu groblja u skladu sa postojećim stanjem te datostima na terenu
- noveliranje i provjera razmještaja pojedinih planskih rješenja grobnih polja 1 do 6
- noveliranje i provjera površina za izgradnju grobnih građevina
- numeriranje postojećih grobnih polja (u DPU-a bez numeracije) i prenumeracija planiranih grobnih polja koja su u važećem DPU-a označene brojevima 1 do 4

Plan će se uskladiti s novim propisima iz područja prostornog planiranja - sukladno propisima kojima su propisani elektronički standardi prostornih planova elektronički oblik plana treba prenijeti u službenu kartografsku projekciju RH (HTRS96/TM).

Tijekom rasprave predloženo je da se u Odredbama za provođenje navede da je prikazano rješenje odvodnje dano načelno i da su moguće manje korekcije prilikom izrade projektne dokumentacije.

Prijedlog je prihvaćen.

Dovršeno u 10,00 h.

Klasa: 350-02/16-01/09

Urbroj: 2176/20-04-18-50

Glina, 31. 01. 2018.

ZAPISNIK SASTAVILA:

Nada Babić

Nada Babić



ZA NOSITELJA IZRADE PLANA
PROČELNIK

dr.sc. Damir Fabijanac, dipl.ing.agr.

SISAČKO-MOSLAVAČKA ŽUPANIJA
 GRAD GLINA
 UPRAVNI ODJEL ZA GOSPODARSKE DJELATNOSTI, PROSTORNO
 UREĐENJE, GRADNJU I GRADSKU IMOVINU
 GLINA, 31. siječnja 2018. godine

POPIS SUDIONIKA JAVNE RASPRAVE
 O PRIJEDLOGA
 IZMJENA I DOPUNA DETALJNOG PLANA UREĐENJA NOVOG GRADSKOG GROBLJA U GLINI

Redni broj	IME I PREZIME	INSTITUCIJA	ADRESA	TELEFON/FAX	e-mail adresa	POTPIS
1.	DOSKA PETROVIĆ TRAVEC	HRVATSKO UOPE UGB SISAČK	P. BOŠKOVIĆA 11, SISAČK	044/525-400	pdoska@pobda.hr	
2.	ALEKSANDAR ŠOŠ	KOJUNALAC GLINA	PETREVIĆA 4 GLINA	044/527-838	aleksandar.šoš@kojunalac-glina.hr	
3.	MILDA ĐAĐIĆ	GRAD GLINA	Glina, (ig. b.) Klobuč	044/551-609	miladaj@od-glina.hr	
4.	JAMIR FABIJANAC	GRAD GLINA	GLINA, TRG BANKE J. SELACIJA 2	044/551-605	jamir.fabijanac@grad-glina.hr	
5.	LAJDIRA JAKOPEC	APE d.o.o.	OZALJKATA 61 ZOB	01/3011 427	sp@apeoape.hr	
6.	VIJAGUJ BARKU	STZ COPECIĆA 2 1221.00	RIMSUA 28, SISAČK	044/524 316	kanjagocij@ndak.hr	
7.						
8.						
9.						
10.						
11.						
12.						
13.						

PRESLIKE ZAPRIMLJENIH OČITOVANJA



HRVATSKE VODE
VODNOGOSPODARSKA ISPOSTAVA
ZA MALI SLIV „BANOVINA“
44000 Sisak, Ulica Ruđera Boškovića 11

Telefon: 044/ 525 400
Telefax: 044/ 532 073

BMB/D
258

KLASA: 350-02/02-01/0000001
URBROJ: 374-3110-1-18-61
Sisak: 05.02.2018

REPUBLIKA HRVATSKA
SISAČKO-MOSLAVAČKA ŽUPANIJA
GRAD GLINA

Primalo: 12.02.2018.	
Klasifikacijski broj: 350-02/16-01/09	04
Ured broj: 374-18-14	

GRAD GLINA

Upravni odjel za gospodarske djelatnosti,
prostorno uređenje, gradnju i gradsku imovinu
Trg bana Jelačića 2
44 400 Glina

**PREDMET: Izmjene i dopune DPU-a novog gradskog groblja u Glini- javna rasprava
-mišljenje, dostavlja se**

Nakon održane javne rasprave o Prijedlogu Izmjena i dopuna Detaljnog plana uređenja novog gradskog groblja u Glini dostavljamo slijedeće mišljenje:

Granice obuhvata su istovjetne važećem Detaljnom planu uređenja, a izmjene se odnose na planirani položaj grobnih polja i grobnih staza u sjevernom dijelu groblja, te noveliranje i provjeru površina za izgradnju grobnih građevina.

Sa stanovišta zaštite od štetnog djelovanja voda nema primjedbi na prijedlog Izmjena i dopuna DPU-a novog gradskog groblja u Glini.

S poštovanjem,

Voditeljica ispostave:
Tatjana Đovranić Kardaš, dipl. inž. građ.



Dostaviti:

1. Naslovu
2. Hrvatske vode, VGO za srednju i donju Savu, Slavonski Brod (n/r Hrvoje Piha, ing. građ.)
3. Arhiva, ovdje



070985413

VODOVOD GLINA

d.o.o. za vodoopskrbu i odvodnju

Petrinjska 4, 44400 GLINA

upisan kod Trgovačkog suda u Zagrebu (MBS : 080998070)

Tel. : +385 44 527 891, Telefax: +385 44 527 895

e - mail: info@vodovod-glina.hr

REPUBLICA HRVATSKA BABIĆ 254
SISAČKO-MOSLAVAČKA ŽUPANIJA
GRAD GLINA

Priloga: 09.02.2018.	Op. jed.
Klasifikacijski broj: 350-02/16-01/09	04
Gradski broj: 374-12-	Pril. Vrij.

UR. BROJ: 01/18-270/1-I
Glina, 09.02.2018.

REPUBLICA HRVATSKA
SISAČKO MOSLAVAČKA ŽUPANIJA
GRAD GLINA
Upravni odjel za gospodarske djelatnosti,
prostorno uređenje, gradnju i gradsku imovinu

Predmet: Prijedlog izmjena i dopuna plana Detaljnog plana uređenja Novog gradskog groblja u Glini
Javna rasprava – primjedbe, prijedlozi, mišljenje
- daju se -

Uvidom u prijedlog izmjena i dopuna Detaljnog plana uređenja Novog gradskog groblja u Glini utvrdili smo:

- Oborinske vode s parkirališta predviđeno je spojiti na javni sustav odvodnje preko separatora pijeska, ali ne i ulja i masti. Obzirom da pravilnik PRAVILNIK O GRANIČNIM VRIJEDNOSTIMA EMISIJA OTPADNIH VODA (NN 80/13, 43/14, 27/15 i 3/16) ograničava ispuštanje ugljikovodika u sustav javne kanalizacije smatramo da je Detaljnim planom potrebno uvjetovati tretman oborinskih voda s parkirališta u separatoru i pijeska i ulja i masti.
- Odvodnja staza je predviđena na kolektorom i „raspršenim“ ispuštanjem na teren. Obzirom da se u stvari radi o nekoliko točkastih ispusta manjeg kapaciteta predlažemo da se u tekstu naglasi da odabrano konačno projektno rješenje ispusta mora biti takvo da spriječi ispiranje tla.
- U Glini je mješoviti kanalizacijski sustav. Načelno nam odgovara da se smanji dotok u kanalizaciju predlažemo provjeriti da li je odvojeno prikupljanje i ispuštanje oborinskih voda s staza u suprotnosti s Odlukom o odvodnji i/ili nekim drugim zakonom i/ili pravilnikom

Izradio: Ivan Maričević

VODOVOD GLINA d.o.o.

Direktor:

Matija Rom

VODOVOD GLINA
d.o.o. za vodoopskrbu
i odvodnju
GLINA, Petrinjska 4

Dostaviti:

- ☐ Naslov
- Tehnička služba
- Arhiva

VODOVOD GLINA d.o.o. za vodoopskrbu i odvodnju *** OIB: 40154275091
Poslovna banka: HPB d.d. *** IBAN: HR9723900011101019226*** Temeljni kapital Društva: 1.000.000,00 kn (uplaćen u cijelosti)
Uprava društva - Direktor: Matija Rom



REPUBLIKA HRVATSKA
MINISTARSTVO ZAŠTITE OKOLIŠA
I ENERGETIKE

10000 Zagreb, Radnička cesta 80
tel: +385 1 3717 111, faks: +385 1 4866 100

KLASA: 612-07/17-57/308

URBROJ: 517-07-2-2-18-4

Zagreb, 31. siječnja 2018.

REPUBLIKA HRVATSKA
SISAČKO-MOSLAVAČKA ŽUPANIJA
GRAD GLINA

BA310 26

Pril. broj	05.02.2018.
Klasifikacijski oznaka	04
Uredbani broj	517-12-52
Prih.	
Vrij.	

SISAČKO-MOSLAVAČKA ŽUPANIJA
GRAD GLINA

Upravni odjel za gospodarske djelatnosti,
prostorno uređenje, gradnju i gradsku imovinu
Trg bana Josipa Jelačića 2
44400 Glina

PREDMET: ID DPU Novog gradskog groblja u Glini, Grad Glina
prijedlog plana za javnu raspravu
- očitovanje, daje se

Veza vaša KLASA: 350-02/16-01/09, URBROJ: 2176/20-04-18-47 od 19.1.2018.

Nastavno na vaš poziv pod gore navedenom klasom na javnu raspravu o Prijedlogu Izmjena i dopuna Detaljnog plana uređenja Novog gradskog groblja u Glini na području Grada Gline u Sisačko-moslavačkoj županiji sukladno članku 94. Zakona o prostornom uređenju (Narodne novine, broj 153/2013 i 65/2017), a u vezi članka 101. istog Zakona, ovo Ministarstvo se očituje na sljedeći način.

Nakon uvida u Prijedlog Izmjena i dopuna Detaljnog plana uređenja Novog gradskog groblja u Glini kojeg je u siječnju 2018. godine izradio stručni izrađivač APE d.o.o. za arhitekturu, planiranje i ostale poslovne djelatnosti iz Zagreba, budući da na području obuhvata predmetnog Plana nema područja zaštićenih temeljem Zakona o zaštiti prirode (Narodne novine, broj 80/2013) te da se ne očekuje da će provedba predmetnog Plana imati značajan negativan utjecaj na ciljeve očuvanja i cjelovitost područja ekološke mreže, sukladno članku 22. stavak 2. Zakona o zaštiti prirode za donošenje predmetnog Plana nije potrebno ishoditi prethodno mišljenje ovog Ministarstva.



Dostaviti: 1. Naslovu
2. U spis predmeta, ovdje



REPUBLIKA HRVATSKA
Ministarstvo državne imovine

KLASA: 940-01/17-03/5403
URBROJ: 536-03-02-03/03-18-04

Zagreb, 29.siječanj 2018.

BAM, J
es.
REPUBLIKA HRVATSKA
SISAČKO - MOSLAVAČKA ŽUPANIJA
GRAD GLINA

Prilazno: 02.02.2018.	
Klasifikacijska oznaka	Org. jed.
350-02/16-01/09	04
Uredbeni broj	Pril. Vrij.
536-18-19	

REPUBLIKA HRVATSKA
SISAČKO-MOSLAVAČKA ŽUPANIJA
GRAD GLINA

Trg bana J.Jelačića 2
44400 Glina

PREDMET: Izmjene i dopune Detaljnog plana uređenja Novog gradskog groblja u Glini
- mišljenje - daje se
VEZA: Vaš dopis KLASA: 350-02/16-01/09, URBROJ: 2176/20-04/18-47 od
19. siječnja 2018.

Poštovani,

Ministarstvo državne imovine temeljem članka 18. stavka 5 Zakona o upravljanju i raspolaganju imovinom u vlasništvu Republike Hrvatske („Narodne Novine“, br.94/13 i 18/16) te članka 101. Zakona o prostornom uređenju („Narodne novine“ broj 153/13 i 65/17) u predmetu zahtjeva Grada Gline – **daje pozitivno mišljenje Gradu Glini u Sisačko – moslavačkoj županiji na prijedlog Izmjena i dopuna Detaljnog plana uređenja Novog gradskog groblja u Glini.**

Naime, predmetne izmjene i dopune obuhvaćaju grafički i tekstualni dio Plana, odnosno definiranje organizacije i uređenja postojećeg i već proširenog dijela groblja, a čime tržišna vrijednost nekretnina u vlasništvu Republike Hrvatske nije umanjena.

S poštovanjem,

MINISTAR

dr. sc. Goran Marić

Dostaviti:
1.Naslovu
2.Pismohrana, ovdje

Ulica Ivana Dežmana 10, 10000 Zagreb, Tel: +385 1 6346 286, OIB 95555881478

JAVNA RASPRAVA
O
PRIJEDLOGU IZMJENA I DOPUNA
DETALJNOG PLANA UREĐENJA NOVOG
GRADSKOG GROBLJA U GLINI

Glina, 29. siječnja do 09. veljače 2018. g.


29.01.2018

[Faint, illegible handwriting, possibly bleed-through from the reverse side of the page]

1. 02. 02. 2018.

1. UVIDOM U DEJAVNI PLAN UREĐENJA NOVOG ENERGETSKOG
PROBLEMA UGLINI, STROKU-MUSČAVAIKA ŽUPANIJA,
UO ZA PROSTORNO UREĐENJE I ZAŠTITU OKOLIŠA
NEMA PRIMJEDBI NA NAVEDENI PLAN.

PREDSTAVNIK ŽUO DOMAGOJ BARIĆ





ZA KULUČNO
RED. 1.

OBRAZLOŽENJA O OČITOVANJIMA, PRIJEDLOZIMA I PRIMJEDBAMA SUDIONIKA U JAVNOJ RASPRAVI KOJI NISU PRIHVAĆENI ILI SU DJELOMIČNO PRIHVAĆENI

	Podnositelj primjedbe	Očitovanje	Mišljenje – odgovor izrađivača Plana
1.	HRVATSKE VODE, VGI za mali sliv "Banovina", Sisak	Pozitivno mišljenje – nema primjedbi.	
2.	Vodovod Glina, Glina	<ol style="list-style-type: none"> 1. DPU-a potrebno je uvjetovati tretman oborinskih voda s parkirališta u separatoru 2. Predloženo rješenje ispusta "raspršeno po terenu" mora biti takvo da spriječi ispiranje tla 3. Načelno su suglasni sa smanjenjem dotoka oborinski voda u kanalizaciju, ali napominju da je isto potrebno provjeriti u odnosu na Odluku o odvodnji grada. 	<u>PRIMJEDBA SE PRIHVAĆA.</u>
3.	Ministarstvo zaštite okoliša i energetike	Očitovanjem je potvrđeno da za donošenje predmetnog plana nije potrebno ishoditi prethodno mišljenje - nema primjedbi.	
4.	Ministarstvo državne imovine, Zagreb	Pozitivno mišljenje – nema primjedbi.	

	Podnositelj primjedbe	Zahtjev	Mišljenje – odgovor izrađivača Plana
1.	Grad Glina - uneseno u zapisnik	Predloženo je da se u Odredbama za provođenje navede da je prikazano rješenje odvodnje dano načelno i da su moguće manje korekcije prilikom izrade projektne dokumentacije.	<u>PRIMJEDBA SE PRIHVAĆA.</u>
2.	UO za prostorno uređenje i zaštitu okoliša (predstavnik: Domagoj Barić)	Pozitivno mišljenje – nema primjedbi.	

Odgovorni voditelj izrade nacrta prijedloga plana
Sandra Jakopec, dia

IZMJENE I DOPUNE
DETALJNOG PLANA UREĐENJA
NOVOG GRADSKOG GROBLJA U GLINI

II.

OBVEZNI PRILOZI

II.4.

EVIDENCIJA POSTUPKA IZRADE I DONOŠENJA PLANA

**EVIDENCIJA POSTUPKA IZRADE I DONOŠENJA
IZMJENA I DOPUNA DETALJNOG PLANA UREĐENJA
NOVOG GRADSKOG GROBLJA U GLINI**

10.03.2017.	Potpisan ugovor o izradi Izmjena i dopuna Detaljnog plana uređenja novog gradskog groblja u Glini (KLASA: 350-02/16-01/09, URBROJ: 2176/20-04-17-6).
19.04.2017.	Gradonačelnik Grada Gline donio je Odluku o započinjanju postupka ocjene o potrebi strateške procjene utjecaja na okoliš Izmjena i dopuna Detaljnog plana uređenja novog gradskog groblja u Glini (KLASA: 350-02/17-01/05, URBROJ: 2176/20-04-15-1) prema kojoj je UO za gospodarske djelatnosti, prostorno uređenje, gradnju i gradsku imovinu Grada Gline proveo postupak Ocjene o potrebi strateške procjene utjecaja plana na okoliš
04.07.2017.	Po provedenom postupku Gradonačelnik Grada Gline donio je Odluku kojom se utvrđuje da nije potrebno provesti stratešku procjene utjecaja na okoliš za Izmjene i dopune Detaljnog plana uređenja novog gradskog groblja u Glini (KLASA: 350-02/17-01/05, URBROJ: 2176/20-04-17-17).
12.09.2017.	Odluka o izradi Izmjena i dopuna Detaljnog plana uređenja novog gradskog groblja u Glini (u daljnjem tekstu. Plan) donesena je na Gradskom vijeću (KLASA: 350-02/16-01/09, URBROJ: 2176/20-04-17-13) i objavljena je u Službenom vjesniku 41/17.
16.10.2017.	Javnopravnim tijelima poslan dopis za dostavu Zahtjeva za izradu Plana. Zahtjev je poslan na sljedeće adrese: <ol style="list-style-type: none"> 1. Ministarstvo kulture, Uprava za zaštitu kulturne baštine, Konzervatorski odjel u Sisku, Ivana Meštrovića 28. 2. Ministarstvo zaštite okoliša i energetike, Uprava za zaštitu prirode, Zagreb, Radnička cesta 80, Zagreb 3. Javna ustanova Zavod za prostorno uređenje Sisačko-moslavačke županije Sisak, Bana Jelačića 6, Sisak 4. Ministarstvo unutarnjih poslova, Policijska uprava SMŽ, Odjel upravnih, inspekcijskih i poslova zaštite i spašavanja, SISAČ, Trg Ljudevita Posavskog 1 5. Ministarstvo državne imovine, Ulica Ivana Dežmana 10, 10000 Zagreb 6. Državna uprava za zaštitu i spašavanje, područni ured Sisak, Sakcinskog 26 7. Upravni odjel za prostorno uređenje i graditeljstvo Sisačko-moslavačke županije, adresa 8. Županijska uprava za ceste Sisačko-moslavačke županije, Antuna Cuvaja 16, Sisak 9. Hrvatske vode, VGO za vodno područje sliva rijeke Save VGI „Banovina“ Sisak, Obala R. Boškovića 11, 44 000 Sisak 10. Hrvatske vode, VGO Sava, Ul. grada Vukovara 220, 10 000 Zagreb 11. Hrvatska agencija za poštu i elektroničke komunikacije Zagreb, R.F. Mihanovića 9 12. HEP d.d., DP Elektra Sisak, K. Tomislava 42, 44 000 Sisak 13. Komunalac Glina, d.o.o. Petrinjska 4, 44 440 Glina 14. Vodovod Glina, d.o.o. Petrinjska 4, 44 440 Glina
Listopad 2017.	Primljeni su sljedeći zahtjevi, smjernice i podaci javnopravnih tijela: <ol style="list-style-type: none"> 1. Državna uprava za zaštitu i spašavanje, Područni ured za zaštitu i spašavanje Sisak od 23.10.2017. 2. Sisačko-moslavačka županije, Upravni odjel za prostorno uređenje, graditeljstvo i zaštitu okoliša, Sisak od 23.10.2017. 3. HAKOM, Zagreb od 23.10.2017. 4. MUP – Policijska uprava Sisačko-moslavačka, Sektor upravnih i inspekcijskih poslova, Inspektorat unutarnjih poslova od 23.10.2017. 5. Ministarstvo zaštite okoliša i energetike, Uprava za zaštitu prirode, Zagreb od 26.10.2017.

	<p>6. Sisačko-Moslavačka županije, Upravni odjel za prostorno uređenje, graditeljstvo i zaštitu okoliša, Sisak od 26.10.2017.</p> <p>7. Ministarstvo Državne imovine, Zagreb od 25.10.2017.</p>
16.01.2018.	Gradonačelnik Grada Gline donio je Zaključak o utvrđivanju prijedloga Plana za javnu raspravu. (KLASA: 350-02/16-01/03, URBROJ: 2176/20-04-18-43)
16.01.2018.	Gradonačelnik Grada Gline objavio je održavanje javne rasprave o prijedloga Plana (KLASA: 350-02/16-01/09, URBROJ: 2176/20-04-18-44)
19.01.2018.	Posebna obavijest/poziv o javnoj raspravi (KLASA: 350-02/16-01/09, URBROJ: 2176/20-04-18-47) upućen na adrese javnopravnih tijela
22.01.2018.	Objava javne rasprave na mrežnim stranicama Ministarstva graditeljstva i prostornoga uređenja i Grada Gline te u dnevnom listu " <i>Večernji list</i> "
29.01.2018. do 09.02.2018.	Javni uvid o prijedlogu Plana svakim radnim danom od 8,00 do 15,00 sati u gradskoj upravi Grada Gline te na mrežnim stranicama grada Gline: www.grad-glina.hr
31.01.2018.	Javno izlaganje održano u vijećnici Grada Gline.
09.02.2018.	<p>Istek roka za dostavu pisanih očitovanja, mišljenja, primjedbi i prijedloga na prijedlog plana.</p> <p>U roku do zaključivanja javne rasprave zaprimljene su 2 primjedbe, od kojih je jedna iznesene u zapisnik na javnom izlaganju i koja je prihvaćena, i jedna koja je upisana u knjigu primjedbi da nema primjedbi na Plan.</p> <p>Na prijedlog Plana dostavljena su i 4 očitovanja po posebnoj obavijesti, od kojih tri nisu imala primjedbi, a četvrto je prihvaćeno.</p> <p>Svoja očitovanja na plan po posebnoj obavijesti dostavili su:</p> <ol style="list-style-type: none"> 1. Hrvatske vode, VGO za vodno područje sliva rijeke Save VGI „Banovina“ Sisak 2. Vodovod Glina 3. Ministarstvo zaštite okoliša i energetike 4. Ministarstvo državne imovine
23.02.2018.	Stručni izrađivač obradio je primjedbe i prijedloge pristigle za vrijeme javne rasprave te pripremio odgovore.
23.02.2018.	Nositelj izrade i odgovorni voditelj pripremili su Izvešće o javnoj raspravi . Izvešće je objavljeno na mrežnim stranicama Grada i na stranicama Ministarstva graditeljstva i prostornog uređenja (KLASA: 350-02/16-01/03, URBROJ: 2176/20-04-18-55)
01.03.2018.	Stručni izrađivač je sukladno prihvaćenim primjedbama s javne rasprave izradio nacrt konačnog prijedloga Plana i dostavio ga nositelju izrade.
09.03.2018.	Gradonačelnik Grada Gline donio je Zaključak o utvrđivanju konačnog prijedloga Plana (KLASA: 350-02/16-01/09, URBROJ: 2176/20-04-18-58)
03.04.2018.	Dostavljeni su Odgovori na primjedbe sa javne rasprave
26.04.2018.	Gradsko vijeće grada Gline na 7. sjednici donijelo Odluku o donošenju Izmjene i dopune Detaljnog plana uređenja novog gradskog groblja u Glini.

IZMJENE I DOPUNE
DETALJNOG PLANA UREĐENJA
NOVOG GRADSKOG GROBLJA U GLINI

II.

OBVEZNI PRILOZI

II.5.

**SAŽETAK ZA JAVNOST
PRIJEDLOGA PLANA
ZA JAVNU RASPRAVU**

SAŽETAK ZA JAVNOST

OBUHVAAT IZMJENA I DOPUNA DPU-A

Detaljni plan uređenja novog gradskog groblja u Glini usvojen je 2013. godine (Službeni vjesnik br. 66/13). U razdoblju od usvajanja Plana do danas došlo je do promjene zakonske regulative te su se pojavile nove okolnosti koje imaju utjecaj na korištenje i namjenu prostora, raster i razmještaj ukopnih parcela te na infrastrukturnu mrežu.

Granica obuhvata Izmjena i dopuna sukladna je granici obuhvata DPU-a novog gradskog groblja u Glini (Službeni vjesnik br. 66/13).

Izmjene u tekstualnom dijelu plana (Odredbe za provođenje) odnose se na cijeli obuhvat DPU-a novog gradskog groblja u Glini.

Za potrebe izrada plana izrađena je dopunjena topografsko-katastarska podloga i zračni snimak (Geosoft d.o.o., 2017.):

CILJEVI PROSTORNOG UREĐENJA

Osnovni cilj izrade Plana je definiranje organizacije i uređenja postojećeg i proširenog dijela groblja. Cjelokupni prostor unutar obuhvata Plana potrebno je cjelovito sagledati te urbanističko-arhitektonsko-perivojno definirati.

Planom će se omogućiti racionalnije korištenje prostora, uštede na potrebnoj infrastrukturi, a time i realizaciju razvojnih planova.

Razlozi izrade Plana su:

- evidentiranje i ucrtavanje postojećih grobnih polja
- izmjena grobnih staza u sjevernom dijelu groblja u skladu sa postojećim stanjem te datostima na terenu
- noveliranje i provjera razmještaja pojedinih planskih rješenja grobnih polja 1 do 6
- noveliranje i provjera površina za izgradnju grobnih građevina
- numeriranje postojećih grobnih polja (u DPU-a bez numeracije) i prenumeracija planiranih grobnih polja koja su u važećem DPU-a označene brojevima 1 do 4.

Plan je potrebno uskladiti s novim propisima iz područja prostornog planiranja - sukladno propisima kojima su propisani elektronički standardi prostornih planova elektronički oblik plana treba prenijeti u službenu kartografsku projekciju RH (HTRS96/TM).

OBRAZLOŽENJE PLANSKIH RJEŠENJA

Sve izmjene u **grafičkom dijelu plana** proizlaze iz razloga za izradu izmjena i dopuna plana navedenima u Odluci o izradi I. izmjena i dopuna DPU-a novog gradskog groblja u Glini (Službeni vjesnik br. 41/17).

IZMJENE NA KARTOGRAFSKOM PRIKAZU 1. DETALJNA NAMJENA KORIŠTENJA

- dana je mogućnost ukopa u polju 2 s zapadne strane, s obzirom na postojeća grobna mjesta
- grobno polje 1 je u cijelosti prikazano kao postojeće
- usklađen je prikaz postojećih grobnih mjesta sa postojećim stanjem
- korigirana je mreža grobnih staza u skladu sa postojećim stanjem.

IZMJENE NA KARTOGRAFSKIM PRIKAZIMA 2. PROMETNA I KOMUNALNA INFRASTRUKTURNA MREŽA

- korigirana je već spomenuta mreža grobnih staza u skladu sa postojećim stanjem
- izmješten je trg uz polje 5 u odnosu na već izvedena grobna mjesta i grobne staze
- izmještena je planirana odvodnja otpadnih voda na način da se ista priključuje na postojeću mrežu uz mrtvačnicu
- novelirana je mreža elektroopskrbe prema predloženim izmjenama grobnih polja
- novelirana je mreža vodoopskrbe prema predloženim izmjenama grobnih polja

IZMJENE NA KARTOGRAFSKOM PRIKAZU 4. UVJETI GRADNJE

- ucrtana su planirana grobna mjesta u polju 2 (36 dvostrukih GM) uz 24 postojeća jednostruka mjesta te 33 dvostruka grobna mjesta
- izmjene u numeraciji grobnih polja na način da su brojevi 1, 2, 3 i 4 ostavljeni za postojeća grobna polja, polje 5 je zadržalo svoj broj, a prenumerirana su slijedeća polja: polje 1 u 14, polje 2 u 13, polje 3 i 4 u polje 15
- u polju 14 ucrtane su postojeće grobnice, isto polje je izmaknuto u skladu sa postojećim zelenilom i izvedenim grobnicama
- grobna mjesta u polju 5 usklađena su sa stvarnim stanjem
- za svaku fazu gradnje planirana je jedna građevna čestica.

Sve izmjene **u tekstualnom dijelu plana** i u obrazloženju proizlaze iz razloga za izradu izmjena i dopuna plana navedenima u Odluci o izradi I. izmjena i dopuna DPU-a novog gradskog groblja u Glini (Službeni vjesnik br. 41/17).

Postojeće groblje treba zajedno s proširenim dijelom činiti jedinstvenu cjelinu groblja u oblikovnom i funkcionalnom smislu.

Veličine grobnih polja proizašle su iz koncepta prostorne organizacije uzimajući u obzir propisane najveće udaljenosti pojedinog grobnog mjesta od ruba grobnog polja, maksimalnu dužinu grobnog reda te maksimalnog broja grobnih mjesta u pojedinom grobnom polju.

Planiran je smještaj 15 grobnih polja, od kojih su polja 1, 3 i 4 dovršena, a polja 2 i 5 je potrebno dovršiti. Ukupno je planirano **1623** grobnih mjesta. Na ovaj način **osigurano je ukupno 5294 ukopna mjesta**, i to:

U grobnicama	122 ukopna mjesta
U kazetama za urne	708 ukopnih mjesta
U dvostrukim grobovima	3304 ukopnih mjesta
U jednostrukim grobovima	1160 ukopnih mjesta

Dozvoljeno je objedinjavanje, odnosno dijeljenje prikazanih grobnih mjesta na način da se dva dvostruka grobna mjesta mogu zamijeniti sa tri jednostruka i obratno uz uvjet da ukupni broj mjesta u jednom polju ne prelazi 200.

Planirana je izgradnja tri kosturnice u sklopu trgova i odmorišta. Između grobnih polja planirana su proširenja/odmorišta – javne zelene površine. Na tim površinama predviđena je sadnja većih grupa zelenila, postava klupa za odmor, a po potrebi mogu se postaviti i manji koševi za otpatke.

Između grobnih polja planirana su proširenja/odmorišta – javne zelene površine koja su vidljiva na detaljnom listu br. 4a. Na tim površinama predviđena je sadnja zelenila, postava klupa za odmor, a po potrebi mogu se postaviti i manji koševi za otpatke.

U svim grobnim poljima predviđena su i mjesta za postavu grobnih slavina, vješalica za kantice za zalijevanje te spremnika za grobni otpad.

Iskaz prostornih pokazatelja za namjenu, način korištenja i uređenja površina i planiranih građevina

	NAMJENA	POVRŠINA (m ²)	%
1	Postojeći dio groblja	6836	13,0%
2	Planirana grobna polja	12318	23,5%
	Grobna polja sa grobnicama	603	
	Grobna polja sa kazetama za urne	1151	
	Grobna polja sa zemljanim grobovima	10564	
3	Grobne građevine	620	1,2%
	Mrtvačnica	447	
	Planirana građevina	173	
4	Prometne površine Kolne, kolno-pješačke, glavne grobne i grobne staze	11414	21,7%
5	Planirane kosturnice	202	0,4%
6	Odmorišta te prostori za smještaj kontejnera	294	0,6%
7	Trgovi – memorijalna obilježja	135	0,3%
8	Trgovi	895	1,7%
9	Zelene površine	19726	37,6%
	Javne zelene površine	8275	
	Zaštitne zelene površine (visoko zelenilo - šuma)	5236	
	Potezi zelenila (drvored/grmored)	6215	
	UKUPNO	52440	100%

Prometna, ulična, telekomunikacijska i komunalna infrastrukturna mreža

Groblje je priključeno na vodoopskrbni sustav naselja Glina (u Vinogradskoj ulici). Opskrbni cjevovodi položeni su unutar glavnih grobnih staza i grobnih staza do slavina. U novom dijelu groblja planirane su slavine (grobne česme) uz sva grobna polja. Položaj slavina prikazan je na listu 2c Vodnogospodarski sustav. Postojeća slavina se zadržava.

Na području groblja izgrađena je kanalizacije za zgradu mrtvačnice te su na nju spojene i odvod česme te postojeće grobnice.

Planirani sustav odvodnje unutar grobnih polja izvest će se kao razdjelni.

Oborinske vode sa groblja prikupljati će se u odvodne cjevovode postavljene duž grobnih staza. Otvoreni slivni kanali (rigoli) s malim rešetkama postavljaju se uz rub grobnih staza. Potrebno je predvidjeti kontrolno mjerno okno prije upuštanja u recipijent.

Procjedne vode očekuju se kod grobnica, kosturnica i kod kazeta za urne, a moraju se odvesti drenažnim sustavom u grobnim stazama koji je spojen na sustav oborinske odvodnje.

Predviđena je izvedba površinske odvodnje oborinskih voda, izvedba drenaže na svim otvorenim površinama groblja, sa konačnim ispuštom raspršeno po terenu.