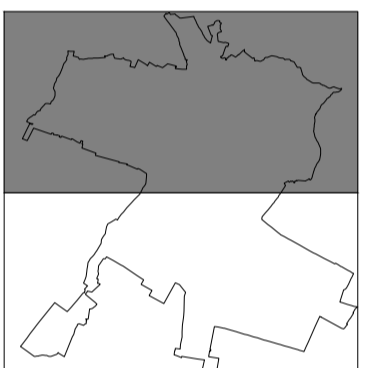
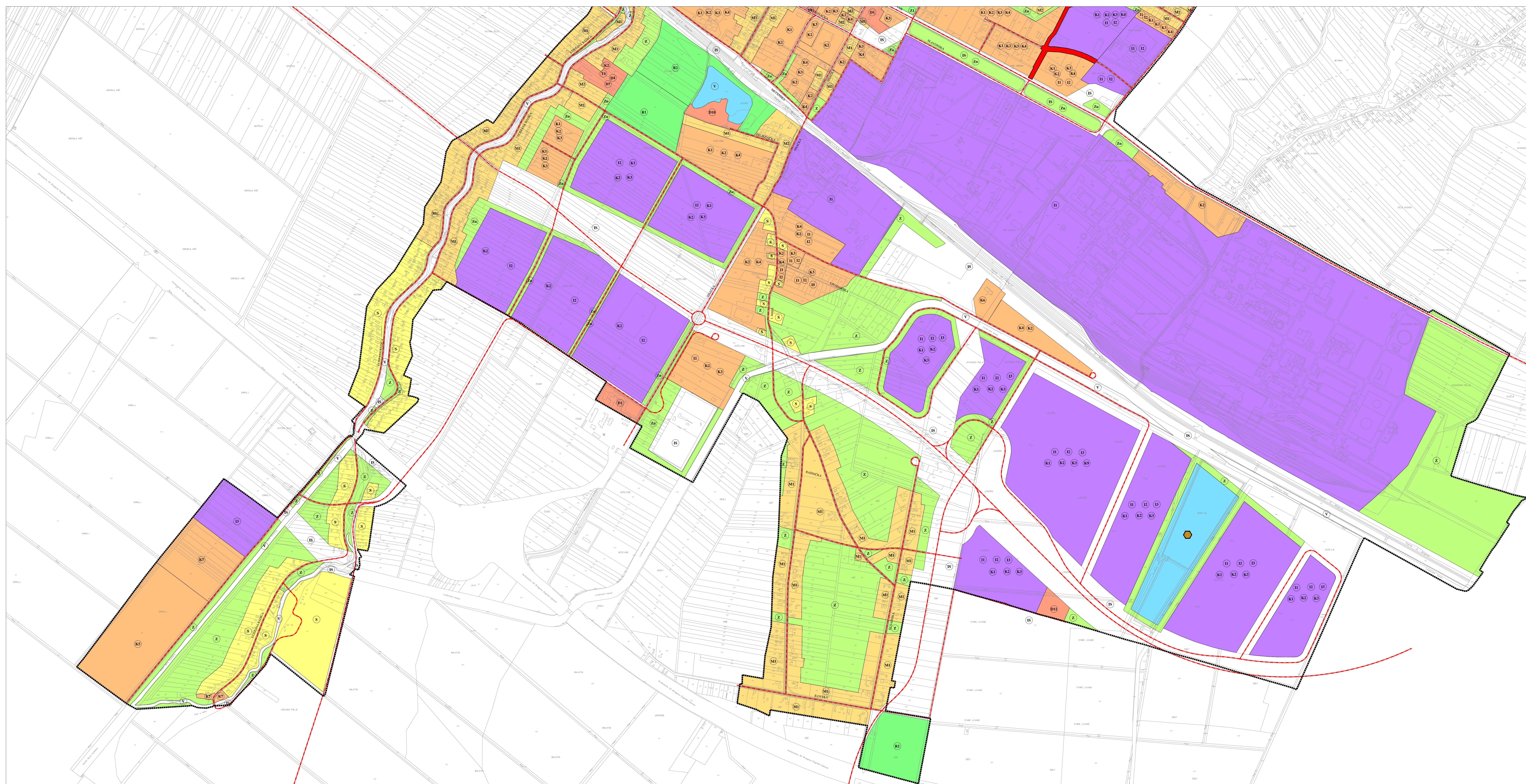


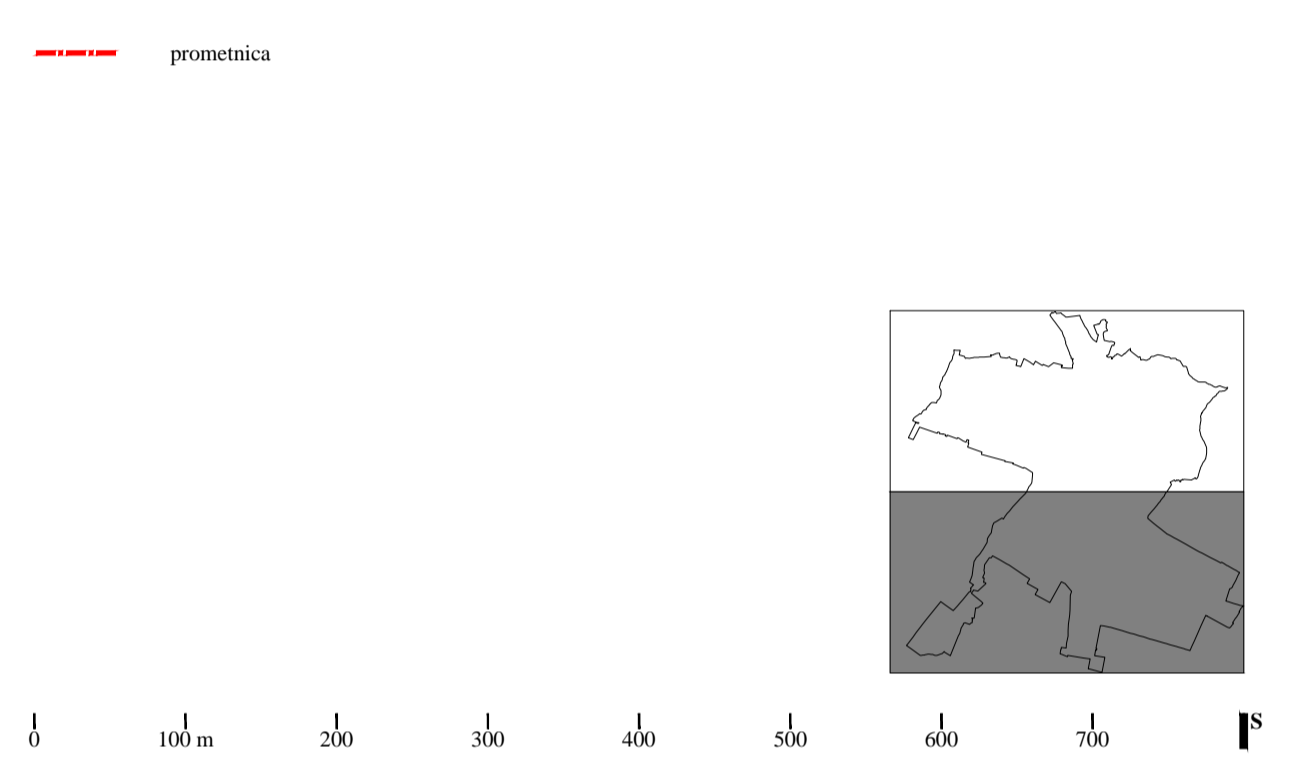
- Granice
- obilutav Plana
 - Razvoj i srednjeje nastajanje
 - (S) stambena namjena
 - (M1) stambena namjena, M2 - prethodno poslovna
 - (D1) javna i društvena namjena, D2 - socijalna, D3 - zdravstvena, D4 - predškolska, D5 - školska, D6 - visokoškolske, D7 - kulturna, D8 - vjerska, D9 - udruge, D10 - etno selo i drugi, D11 - sklonište za životinje
 - (P) gospodarska namjena - proizvodna, P1 - proizvodnja, P2 - prethodno zanatlijska, P3 - energetska na obnovljive izvore energije i kogeneracijska postrojenja
 - (K1) gospodarska namjena - poslovna, K2 - prethodno trgovačka, K3 - komunalna, K4 - sportska, K5 - odlagalište neopasnog (komunalnog) otpada, K6 - prateći objekti željeznice, K7 - svjetlosno zvučni i pogonom za razvrstavanje otpada i pretovarna stanica, K8 - podzemna stajališta, K9 - opseva
 - (T) gospodarska namjena - ugostiteljsko-turistička, T1 - hoteli, T4 - ostalo
 - (R1) sportsko-rekreativna namjena, R2 - sport, R3 - rekreacija, R3 - kapitalite
 - (Z1) javne zelene površine, Z2 - javni park, Z3 - igralište, Z3 - vrh / odmorište
 - (Za) zelene površine, Zb - urbano zelenilo, Zc - krajobrazna područja
 - (G) groblje
 - (IS) infrastrukturna namjena
 - (V) vodene površine (vodotok / jezero / lateralni kanal)
 - (T) tehnološke vode
 - (R) građevna čestica prometnice
 - Primer
 - prometnica



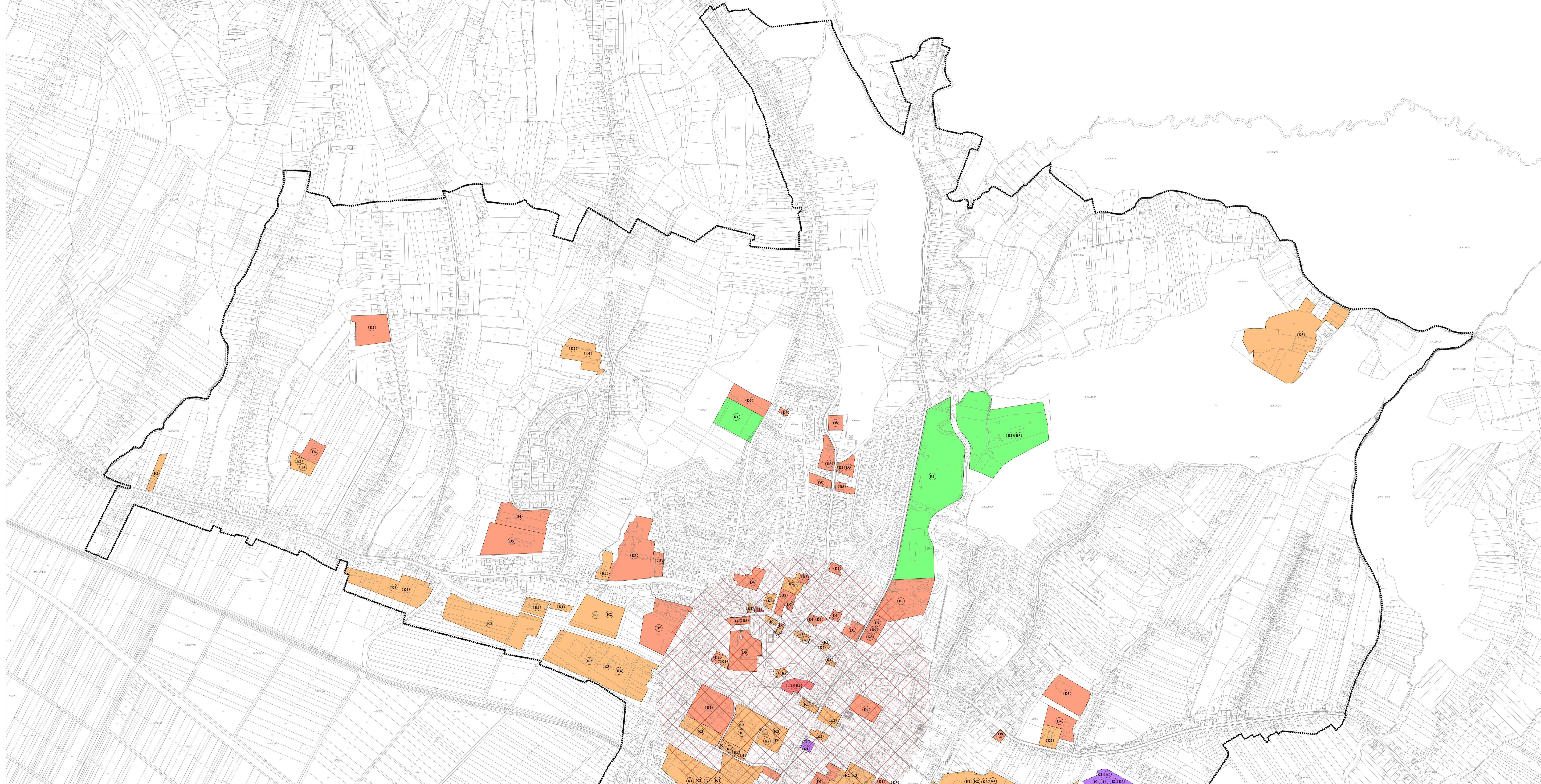
Zapamti:		SISAČKO-MOSLAVAČKA ŽUPANIJA	
Grad:		GRAD KUTINA	
Naziv prostornog plana:		IX. IZMJENE I DOPUNE GENERALNOG URBANISTIČKOG PLANA GRADA KUTINE	
Naziv kartografskog prikaza:		KORIŠTENJE I NAMJENA POVRŠINA	
Broj kartografskog prikaza:	1-1	Mjerilo kartografskog prikaza:	1 : 5 000
Odluka o izradi prostornog plana (službeno glasilac): Službene novine Grada Kutine 3/2020		Odluka predstavničkog tijela o donošenju plana (službeno glasilac): Službene novine Grada Kutine 1/2021	
Javna rasprava (datum objave): 25. 11. 2020.		Javni usud održan: od 27. 11. 2020. do 11. 121. 2020.	
Pečat tijela odgovornog za provedbu javne rasprave:		Osoba odgovorna za provedbu javne rasprave: Srećko Šlabek-Olimun, dipl. ing. arh.	
Pravna osoba koja je izradila plan:		Oigrenović & partneri d.o.o. Čačevića 6, 10000 Zagreb	
Mijenjen na plan prema članku 107. Zakona o prostornom uređenju (NN 153/13, 65/17, 114/18, 39/19, 98/19): Klasa: 350-02/20-02/09, ur. broj: 2176-117-03-20-4, datum: 30. prosinca 2020.		Odgovorni voditelj:	
Hrvoje Vidović, dipl. ing. arh.		Hrvoje Vidović, dipl. ing. arh.	
Pečat pravne osobe koja je izradila plan:		Pečat odgovornog voditelja:	
Stučni tim o izradi plana: Prof. dr. sc. Oleg Grgurević, dipl. ing. arh., dipl. ing. tim. Ivana Jerković, dipl. ing. arh. Hrvoje Vidović, dipl. ing. arh. Ivana Šušter, dipl. ing. arh. Nikola Kraljić, mag. ing. arh. Marko Šušter, dipl. ing. arh.		Marta Kečelić, mag. ing. arh. Dr. sc. Hrvoje Čarić, dipl. oec., dipl. struč. zaštite okoliša	
Pečat predstavničkog tijela:		Predsjednik predstavničkog tijela: Davor Kljajić, mag. ing. traff.	
Ispravnost ovog prostornog plana s izvornikom ovjerava:		Pečat nadležnog tijela:	




- Granice
 ***** obilut Planu
- Razvoj i srednje nastaju
- stambena namjena
 - poslovna namjena
M1 - prethodno stambena, M2 - prethodno poslovna
 - javna i društvena namjena
D1 - upravna, D2 - socijalna, D3 - zdravstvena,
D4 - predškolska, D5 - školska, D6 - visokoškolske
D7 - kulturna, D8 - vjerska, D9 - udruge
D10 - otrovno bježište, D11 - sklonište za životinje
 - proizvodna namjena - proizvodna
I1 - prethodno industrijska, I2 - prethodno zanatska,
I3 - osmišljena na obnovljive izvore
energije i kogeneracijska postrojenja
 - proizvodna namjena - poslovna
K1 - prethodno ulazna, K2 - prethodno trgovačka
K3 - komunalna, K4 - servisna, K5 - odložajne
neopasnog (komunalnog) otpada, K6 - prateći
objekti željeznice, K7 - socijalno-društvena
pogonom za razvrstavanje otpada i pretovarna stanica,
K8 - podzemna isplativa, K9 - opseba
 - proizvodna namjena - ugostiteljsko-turistička
T1 - hoteli, T4 - ostalo
 - sportsko-rekreativna namjena
R1 - sport, R2 - rekreacija, R3 - kapitalite
 - javne zelene površine
Z1 - javni park, Z2 - igralište, Z3 - vrh / odmorište
 - zaštitne zelene površine
Za - urbano zaštitno zelenilo,
Z - krajobrazna područja
 - groblje
 - infrastrukturna namjena
 - vodene površine (vodotok / jezero / lateralni kanal)
 - tehnološke vode
 - građevna čestica prometnice
- Promer
 - - - - - prometnica



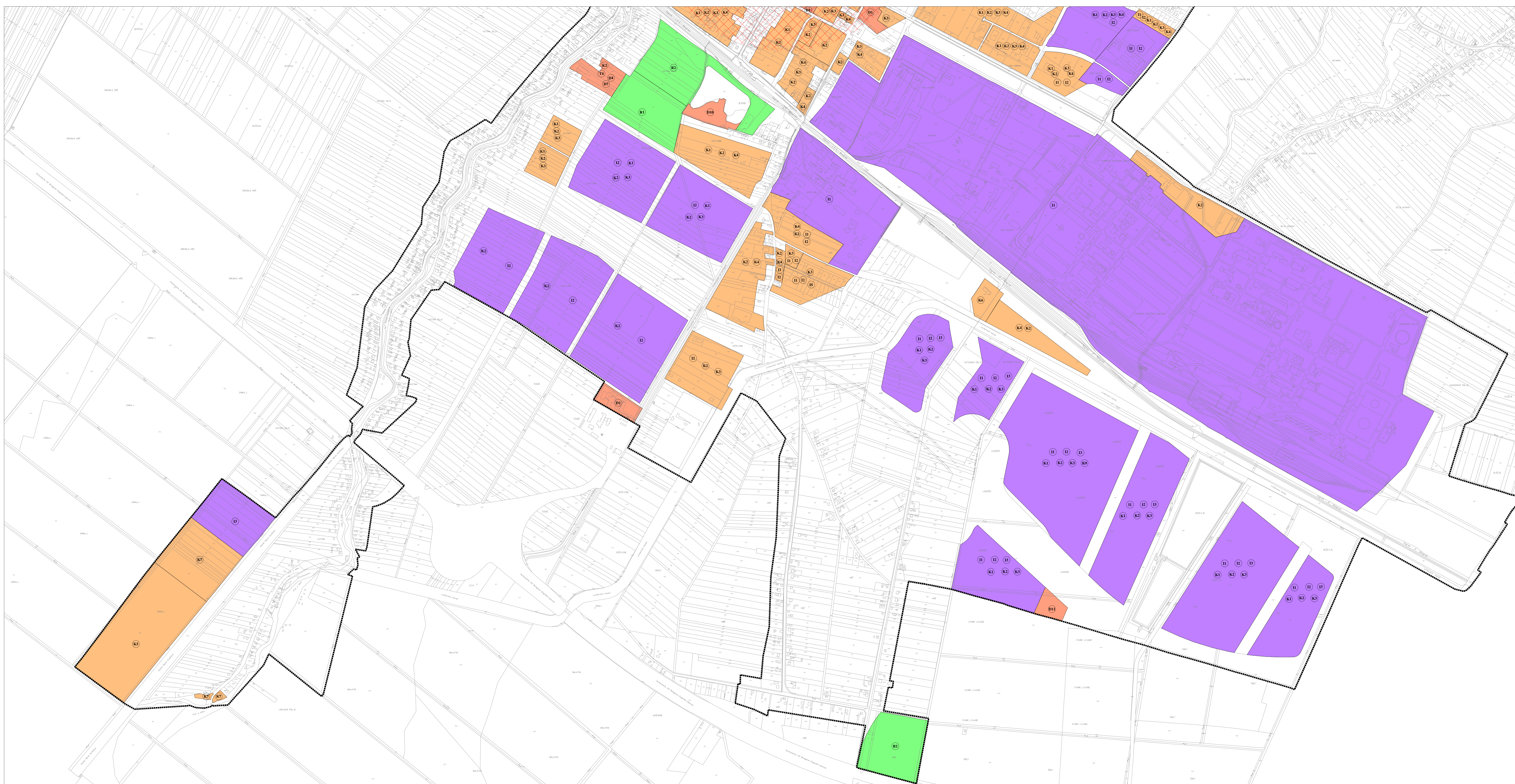
SISAČKO-MOSLAVAČKA ŽUPANIJA	
GRAD KUTINA	
IX. IZMJENE I DOPUNE	
GENERALNOG URBANISTIČKOG PLANA GRADA KUTINE	
KORIŠTENJE I NAMJENA POVRŠINA	
Zapuznja:	
Grad:	
Naziv prostornog plana:	
Naziv kartografskog prikaza:	
Broj kartografskog prikaza: 1-2	Mjerilo kartografskog prikaza: 1 : 5 000
Odluka o izradi prostornog plana (službeno glasilu): Službene novine Grada Kutine 3/2020	
Odluka predstavničkog tijela o donošenju plana (službeno glasilu): Službene novine Grada Kutine 1/2021	
Javna rasprava (datum objave): 25. 11. 2020.	Javni usvod održan: od 27. 11. 2020. do 11. 121. 2020.
Pečat tijela odgovornog za provedbu javne rasprave:	Osuha odgovorna za provedbu javne rasprave: Sijezana Šlabek-Olimun, dipl. ing. arh.
Pravna osoba koja je izradila plan: Oigrević & partneri d.o.o. Čanićeva 6, 10000 Zagreb	
Mijenje na plan prema članku 107. Zakona o prostornom uređenju (NN 158/13, 65/17, 114/18, 39/19, 98/19): Klasa: 350-62/20-02/09, ur. broj: 2176-117-03-20-4, datum: 30. prosinca 2020.	
Odgovorna osoba:	Odgovorni voditelj: Hrvoje Vidović, dipl. ing. arh.
Pečat pravne osobe koja je izradila plan:	Pečat odgovornog voditelja: Hrvoje Vidović, dipl. ing. arh.
Stručni tim o izradi plana: Prof. dr. sc. Oleg Grgurević, dipl. ing. arh., dipl. ing. tim Ivana Jerković, dipl. ing. arh. Hrvoje Vidović, dipl. ing. arh. Ivana Šušter, dipl. ing. arh. Nikola Kralj, mag. ing. arch. Marko Šlabek, dipl. ing. arh.	
Majna Kečelić, mag. ing. arch. Dr. sc. Hrvoje Čarić, dipl. oec., dipl. struč. zaštite okoliša	
Pečat predstavničkog tijela:	Predsjednik predstavničkog tijela: Davor Kljajić, mag. ing. traff.
Ispravnost ovog prostornog plana s izvornikom ovjerava:	Pečat nadležnog tijela:



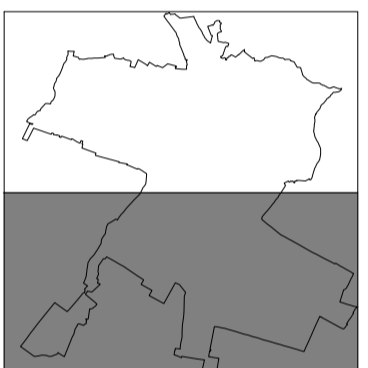
- Granice
- obilut Planu
 - Mreža gospodarskih i društvenih djelatnosti
 - D1 - javna i društvena namjena
 - D2 - upravna, D3 - socijalna, D3 - zdravstvena, D4 - predškolska, D5 - školska, D6 - visoko učilište
 - D7 - kultura, D8 - vjerska, D9 - odgoj
 - D10 - etno selo Bajer, D11 - sklonište za životinje
 - proizvodna
 - P1 - pretično industrijska, P2 - pretično zanatska, P3 - energija na obnovljive izvore
 - energije i kogeneracijska postrojenja
 - poslovna
 - K1 - pretično poslovanje, K2 - pretično trgovačka
 - K3 - komunalna, K4 - servisna, K5 - odlagalište
 - neopasnog (ekološkog) otpada, K6 - priroci objekti željeznice, K7 - rekreativno žvorište s pogonom za rekreacijske opredu i promotivna stanica, K8 - poduzetnički inkubator, K9 - operaba
 - gospodarska namjena - ugostiteljsko-turistička
 - T1 - hotel, T4 - ostalo
 - športsko-rekreativna namjena
 - R1 - sport, R2 - rekreacija, R3 - kupalište
 - zona centra - koncentracija javnih, društvenih poslovnih i ugostiteljsko-turističkih sadržaja



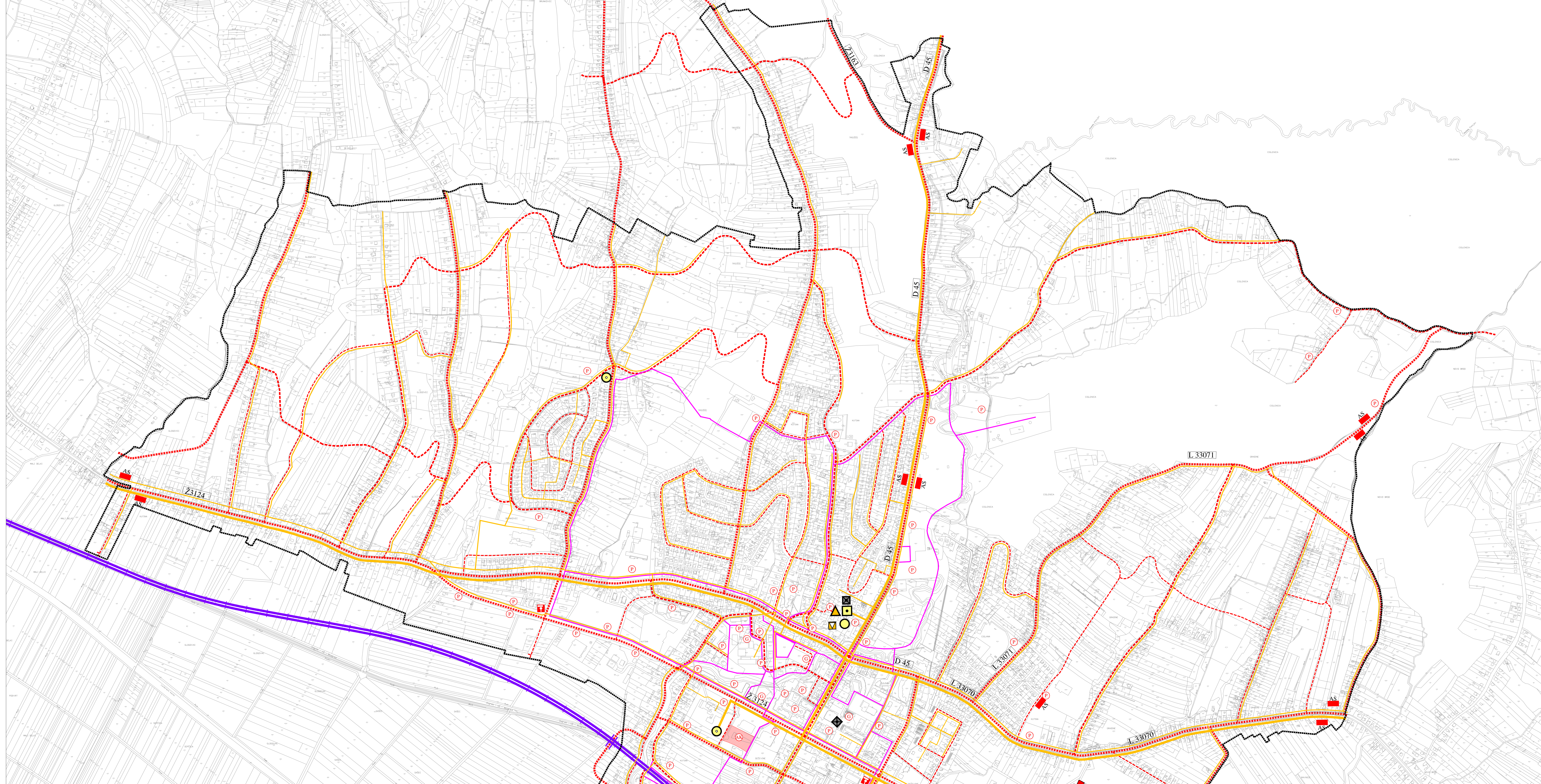
Zapamti:	
SISAČKO-MOSLAVAČKA ŽUPANIJA	
GRAD KUTINA	
IX. IZMJENE I DOPUNE	
GENERALNOG URBANISTIČKOG PLANA GRADA KUTINE	
Naziv prostornog plana:	
MREŽA GOSPODARSKIH I DRUŠTVENIH DJELATNOSTI	
Broj kartografskog prikaza:	2-1
Mjerilo kartografskog prikaza:	1 : 5 000
Odluka o izradi prostornog plana (službeno glasilo):	Odluka predstavničkog tijela o donošenju plana (službeno glasilo):
Službene novine Grada Kutine 3/2020	Službene novine Grada Kutine 1/2021
Javna rasprava (datum objave):	Javni usud održan:
25. 11. 2020.	od 27. 11. 2020. do 11. 121. 2020.
Pečat tijela odgovornog za provedbu javne rasprave:	Osoba odgovorna za provedbu javne rasprave:
	Sijezana Šlabek-Olimun, dipl. ing. arh.
Pravna osoba koja je izradila plan:	
Ograničiv & partneri d.o.o. Čačićeva 6, 10000 Zagreb	
Mijenje na plan prema članku 107. Zakona o prostornom uređenju (NN 153/13, 65/17, 114/18, 39/19, 98/19):	
Klasa: 150-02/20-02/09, ur. broj: 2176-117-03-20-4, datum: 30. prosinca 2020.	
Odgovorna osoba:	Odgovorni voditelj:
Hrvoje Vidović, dipl. ing. arh.	Hrvoje Vidović, dipl. ing. arh.
Pečat pravne osobe koja je izradila plan:	
Pečat odgovornog voditelja:	
Sudacni tim o izradi plana:	
Prof. dr. sc. Oleg Grgurević, dipl. ing. arh., dipl. ing. tim	
Ivana Jerković, dipl. ing. arh.	
Hrvoje Vidović, dipl. ing. arh.	
Ivana Šušter, dipl. ing. arh.	
Nikola Karić, mag. ing. arh.	
Marko Šušter, dipl. ing. arh.	
Pečat predstavničkog tijela:	
Predsjednik predstavničkog tijela:	
Davor Kljajić, mag. ing. traff.	
Ispravnost ovog prostornog plana s izvornikom ovjerava:	Pečat nadležnog tijela:



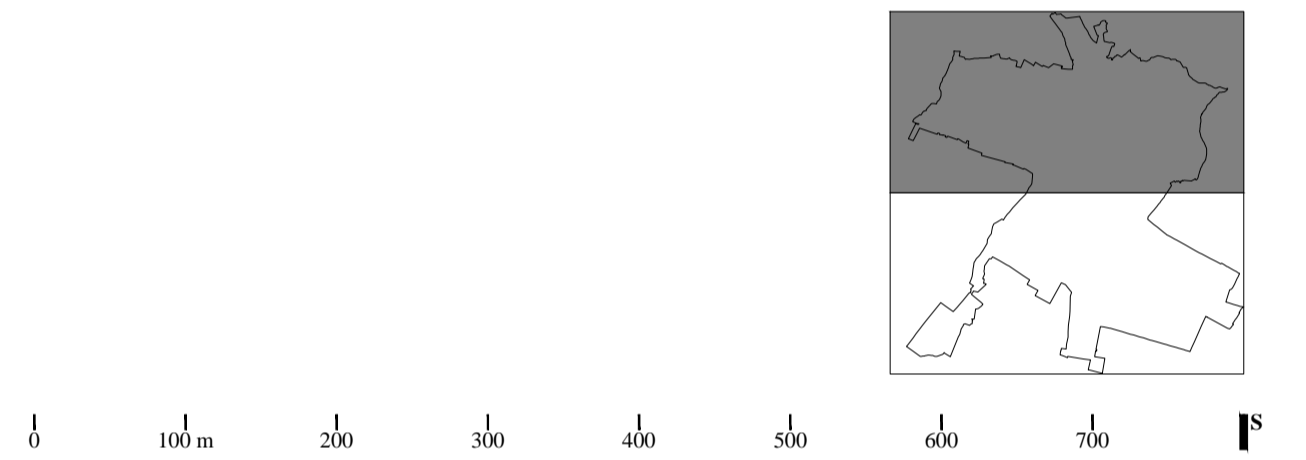
- Gradivo
- obilježje Plana
 - Mreža gospodarskih i društvenih djelatnosti**
 - javna i društvena namjena
 - D1 - upravna, D2 - socijalna, D3 - zdravstvena,
 - D4 - predškolska, D5 - školska, D6 - visoko učilište
 - D7 - kulturna, D8 - vjerska, D9 - ostalo
 - D10 - etno selo Bajer, D11 - sklonište za životinje
 - gospodarska namjena - proizvodna
 - I1 - pretežno industrijska, I2 - pretežno zanatlijska,
 - I3 - energija na obnovljive izvore energije i kogeneracijska postrojenja
 - gospodarska namjena - poslovna
 - K1 - pretežno ulazna, K2 - pretežno trgovačka
 - K3 - komunalna, K4 - serviska, K5 - vešalagilne
 - neopisane (konsumni) opreme, K6 - priroci objekti željeznice, K7 - reciklažno dvorište i pogonom za recikliranje otpada i pronosna stanica, K8 - poduzetnički inkubator, K9 - oporaba
 - gospodarska namjena - ugostiteljsko-turistička
 - T1 - hotel, T4 - ostalo
 - sportsko-rekreativna namjena
 - R1 - sport, R2 - rekreacija, R3 - kupalište
 - zona centra - koncentracija javnih, društvenih poslovnih i ugostiteljsko-turističkih sadržaja



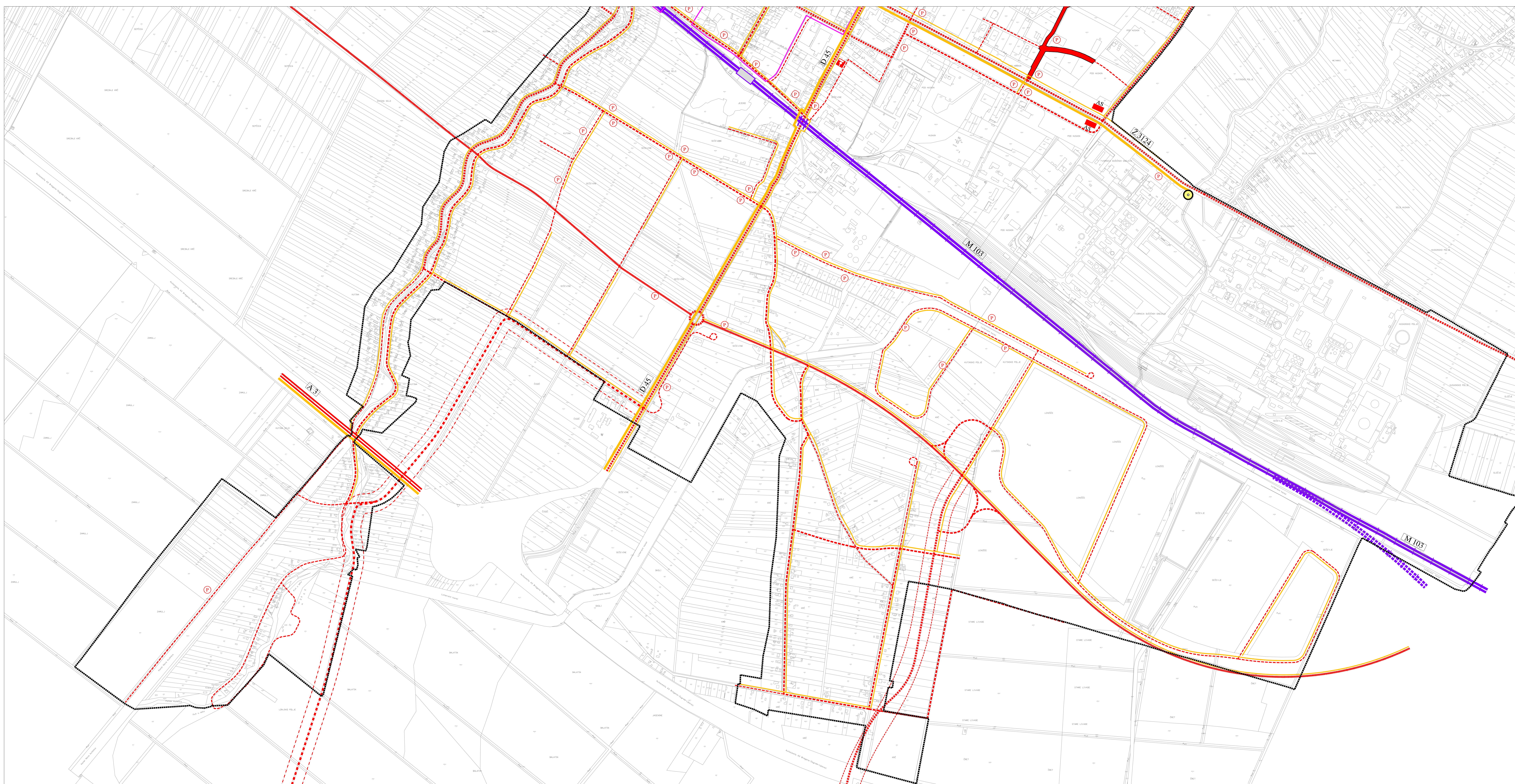
Zapuznja:		SISAČKO-MOSLAVAČKA ŽUPANIJA	
Grad:		GRAD KUTINA	
Naziv prostornog plana:		IX. IZMJENE I DOPUNE GENERALNOG URBANISTIČKOG PLANA GRADA KUTINE	
Naziv kartografskog prikaza:		MREŽA GOSPODARSKIH I DРУSTVENIH DJELATNOSTI	
Broj kartografskog prikaza:	2-2	Mjerilo kartografskog prikaza:	1 : 5 000
Odluka o izradi prostornog plana (službeno glasilac): Službene novine Grada Kutine 3/2020		Odluka predstavničkog tijela o donošenju plana (službeno glasilac): Službene novine Grada Kutine 1/2021	
Javna rasprava (datum objave): 25. 11. 2020.		Javni usvid održan: od 27. 11. 2020. do 11. 121. 2020.	
Pečat tijela odgovornog za provedbu javne rasprave:		Osoba odgovorna za provedbu javne rasprave: Stjepan Šlabek-Olimun, dipl. ing. arh.	
Pravna osoba koja je izradila plan:		Odgovornik & partneri d.o.o. Čanićeva 6, 10000 Zagreb	
Mišljenje na plan prema članku 107. Zakona o prostornom uređenju (NN 153/13, 65/17, 114/18, 39/19, 98/19): Klasa: 350-02/20-02/09, ur. broj: 2176-117-03-20-4, datum: 30. prosinca 2020.		Odgovorni voditelj: Hrvoje Vidović, dipl. ing. arh.	
Odgovorna osoba:		Odgovorni voditelj: Hrvoje Vidović, dipl. ing. arh.	
Pečat pravne osobe koja je izradila plan:		Pečat odgovornog voditelja:	
Stručni tim o izradi plana: Prof. dr. sc. Oleg Grgurević, dipl. ing. arh., dipl. ing. tim Ivana Jerković, dipl. ing. arh. Hrvoje Vidović, dipl. ing. arh. Ivana Šušić, dipl. ing. arh. Nikola Kraljić, mag. ing. arch. Marko Šlabek, dipl. ing. arh.		Mentor stručnog tima: Marta Kečelić, mag. ing. arch. Dr. sc. Hrvoje Čalić, dipl. oec., dipl. struč. zaštite okoliša	
Pečat predstavničkog tijela:		Predsjednik predstavničkog tijela: Davor Kljajić, mag. ing. traff.	
Ispravnost ovog prostornog plana s izvornikom ovjerava:		Pečat nadležnog tijela:	




- Granice
- obuhvat Plana
- Putna
- jošnica poštanske mreže
- Elektronička komunikacijska mreža - komutacijski čvorovi u nepokretnoj mreži
- stanišna telefonska centrala
- mjenska telefonska centrala
- područna centrala
- Vodovi i kanali
- magistralni vod (optički kabel)
- komunikački i spojni vod (optički kabel, podzemni telefonski kabel i kabelskog kabliranja)
- Telegrafna mreža
- križnja telegrafna centrala
- Radio i TV sustav veza
- radio postaja
- Kabelska TV
- TKV postaja
- Promet
- Cestovni promet
- D 45 glavna mjesta cesta i/ili ulica (javna cesta I - državna cesta, Z - županijska cesta, L - lokalna cesta)
- glavna mjesta cesta i/ili ulica
- sašarna ulica
- ostale ulice
- gradvena čestica prometnice
- kilodvor AK - autobusni putnički
- AS autobusno stajalište
- P javno parkiralište i garaža P - parkiralište, G - garaža
- pijesakove površine i biciklističke staze (ulica, pločnik, trg i druge površine)
- Željeznički promet
- željeznička pruga za međunarodni promet MIO Dugo Selo - Novska
- brza transpovrsna željeznička pruga (platinirana)
- kilodvor međumjenski promet
- prijelaz - cestovni dvoje razine
- prijelaz - željeznički dvoje razine



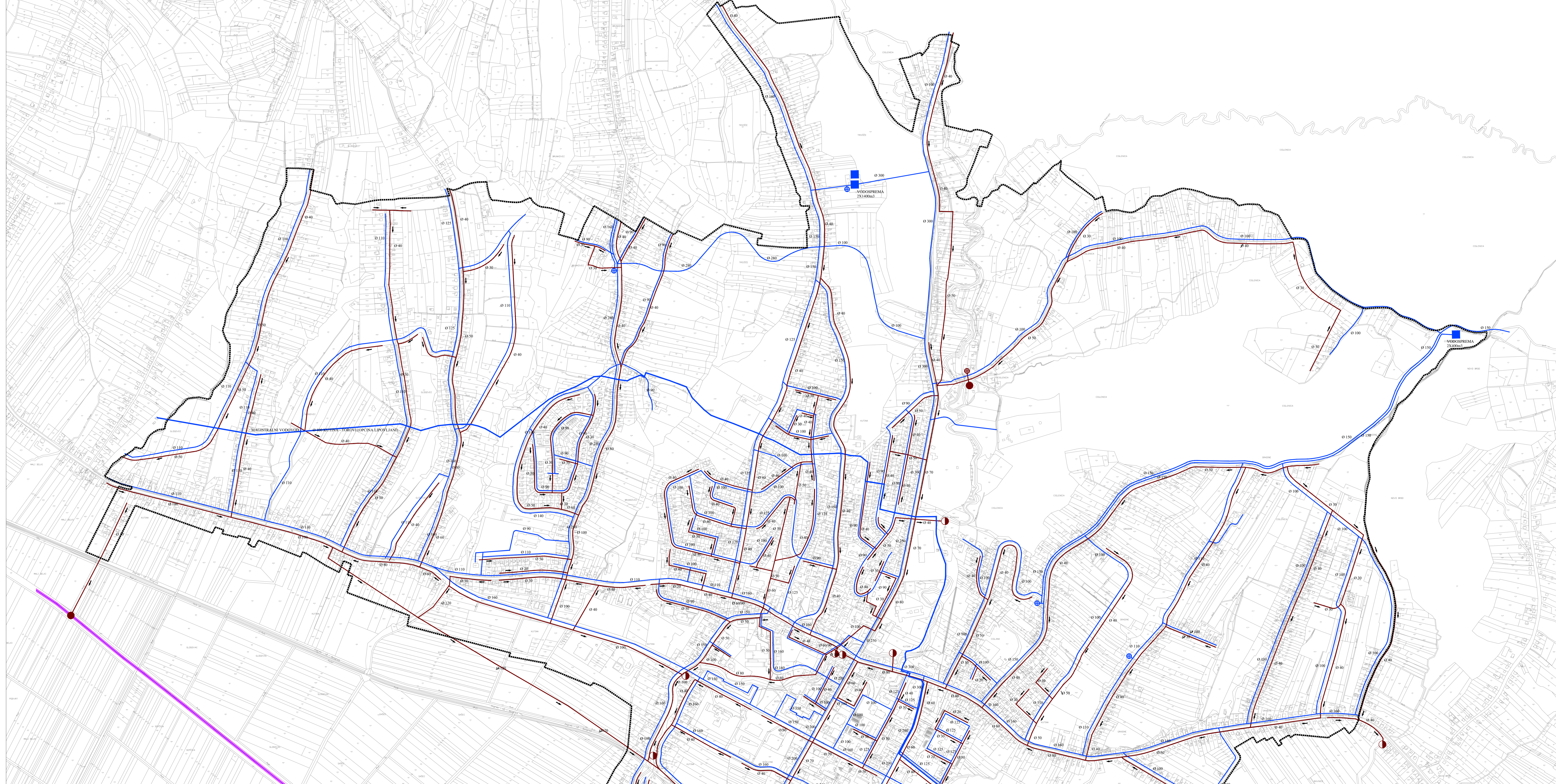
SISAČKO-MOSLAVAČKA ŽUPANIJA	
GRAD KUTINA	
IX. IZMJENE I DOPUNE	
GENERALNOG URBANISTIČKOG PLANA GRADA KUTINE	
PROMETNA I KOMUNALNA INFRASTRUKTURNA MREŽA - PROMET, POŠTA I TELEKOMUNIKACIJE	
Broj kartografskog prikaza: 3.1-1	Mjerilo kartografskog prikaza: 1 : 5 000
Odlika o izradi prostornog plana (odlučeno glasilom): Službene novine Grada Kutine 3/2020	Odlika predstavničkog tijela o donošenju plana (odlučeno glasilom): Službene novine Grada Kutine 1/2021
Javna rasprava (datum objave): 25. 11. 2020.	Javni usvid održan: od 27. 11. 2020. do 11. 121. 2020.
Pečat tijela odgovornog za provedbu javne rasprave:	Osoba odgovorna za provedbu javne rasprave: Srećim Štabek-Ollman, dipl. ing. arh.
Pravna osoba koja je izradila plan: Ograničiv & partneri d.o.o. Čanićeva 6, 10000 Zagreb	
Mieljenje na plan prema članku 107. Zakona o prostornom uređenju (NN 153/13, 65/17, 114/18, 39/19, 98/19): Klasa: 350-02/20-02/09, ur. broj: 2176-117-03-20-4, datum: 30. prosinca 2020.	
Odgovorna osoba: Hrvoje Vidović, dipl. ing. arh.	Odgovorni voditelj: Hrvoje Vidović, dipl. ing. arh.
Pečat pravne osobe koja je izradila plan:	Pečat odgovornog voditelja:
Sudacni tim o izradi plana: Prof. dr. sc. Oleg Grgurević, dipl. ing. arh., dipl. ing. tim. Ivana Jerković, dipl. ing. arh. Hrvoje Vidović, dipl. ing. arh. Ivana Šušić, dipl. ing. arh. Nikola Katić, mag. ing. arh. Marko Šabić, dipl. ing. arh.	Martina Kečalić, mag. ing. arh. Dr. sc. Hrvoje Čarić, dipl. oec., dipl. struč. zaštite okoliša
Pečat predstavničkog tijela:	Projednik predstavničkog tijela: Davor Kljajić, mag. ing. traff.
Ispravnost ovog prostornog plana s izvornikom ovjerava:	Pečat nadležnog tijela:



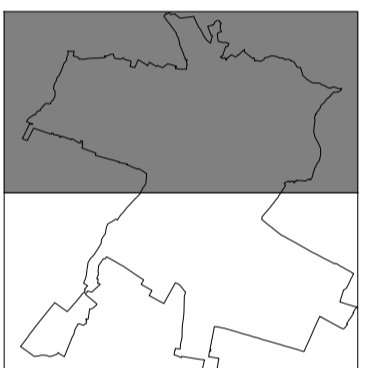
- Graničar
- obuhvat Plana
- Posta
- jeftinica poštanske mreže
- Elektronička komunikacijska mreža - komutacijski čvorovi u nepokretnoj mreži
- stanišna telefonska centrala
- mijena telefonska centrala
- podružna centrala
- Vodovi i kanali
- magistralni vod (optički kabel)
- koristički i spojni vod (optički kabel, podzemni telefonski kabel, kabel u kabelskoj konstrukciji)
- Telegrafika mreža
- krupnja telegrafika centrala
- Radio i TV sustav veza
- radio postaja
- Kabelna TV
- TKV postaja
- Promet
- Cestovni promet
- A3
- autocesta
- obilaznica Kutina:
 - planirana državna cesta / brza cesta Kutina - Garčinica - Daruvar
 - zapadno od Sisačke ulice do D3124 (Ropatica)
- planirana državna cesta Kutina (D45) - Lonja - D324 u koridorom (75 m)
- planirana državna cesta Kutina (D45) - Lonja - D324 u koridorom (75 m) - alternativni koridor
- glavna mjesta cesta i/ili ulica (javna cesta: 1 - državna cesta, 2 - županijska cesta, L - lokalna cesta)
- glavna mjesta cesta i/ili ulica
- ostale ulice
- gradvena čestica prometnice
- kotodvor AK - autobusni putnički
- AS
- autobusno stajalište
- javna parkiralište i garaža
- P - parkiralište, G - garaža
- pijesakove površine i biciklističke staze (ulica, pločnik, trg i druge površine)
- Željeznički promet
- željeznička pruga za međunarodni promet M103 Dugo Selo - Novska
- brza transnacionalna željeznička pruga (planirana)
- kotodvor međumjenski promet
- prijelaz - cestovni dvoje razine
- prijelaz - željeznički dvoje razine



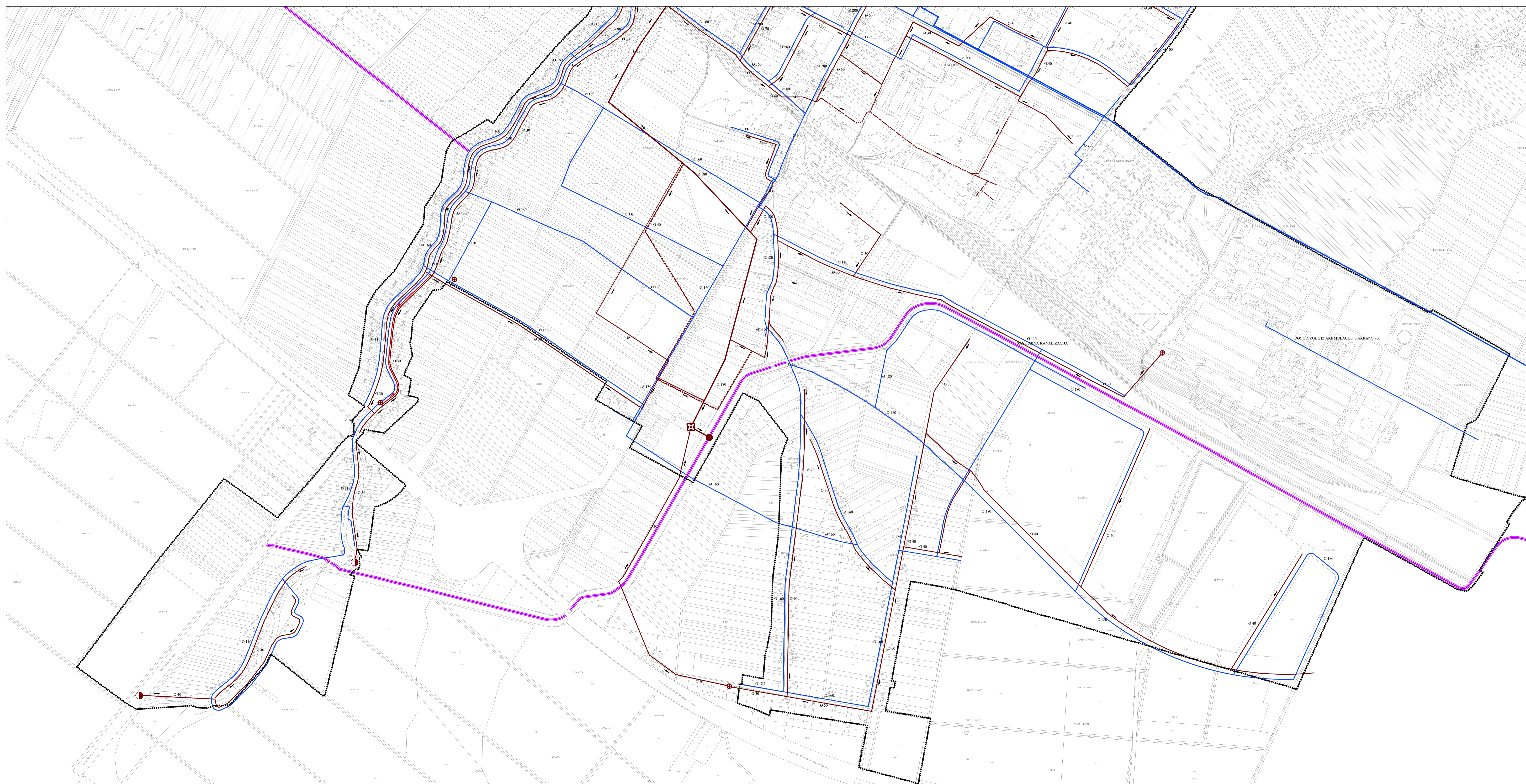
SISAČKO-MOSLAVAČKA ŽUPANIJA	
GRAD KUTINA	
IX. IZMJENE I DOPUNE	
GENERALNOG URBANISTIČKOG PLANA GRADA KUTINE	
PROMETNA I KOMUNALNA INFRASTRUKTURNA MREŽA	
- PROMET, POŠTA I TELEKOMUNIKACIJE	
Broj kartografskog prikaza: 3.1-2	Mjerilo kartografskog prikaza: 1 : 5 000
Odlika o izradi prostornog plana (službeno glasila): Službene novine Grada Kutine 3/2020	Odlika predstavničkog tijela o donošenju plana (službeno glasila): Službene novine Grada Kutine 1/2021
Javna rasprava (datum objave): 25. 11. 2020.	Javni usvod održan: od 27. 11. 2020. do 11. 121. 2020.
Pečat tijela odgovornog za provedbu javne rasprave:	Osoba odgovorna za provedbu javne rasprave: Stjepan Šlabek-Ollman, dipl. ing. arh.
Pravna osoba koja je izradila plan: Oigrenović & partneri d.o.o. Čanićeva 6, 10000 Zagreb	
Mjilenje na plan prema članku 107. Zakona o prostornom uređenju (NN 153/13, 65/17, 114/18, 39/19, 98/19): Klasa: 350-02/20-02/09, ur. broj: 2176-117-03-20-4, datum: 30. prosinca 2020.	
Odgovorna osoba: Hrvoje Vidović, dipl. ing. arh.	Odgovorni voditelj: Hrvoje Vidović, dipl. ing. arh.
Pečat pravne osobe koja je izradila plan:	Pečat odgovornog voditelja:
Sudacni tim o izradi plana: Prof. dr. sc. Oleg Grgurević, dipl. ing. arh., dipl. ing. tim Ivana Jerković, dipl. ing. arh. Hrvoje Vidović, dipl. ing. arh. Ivana Šušić, dipl. ing. arh. Nikola Kralj, mag. ing. arch. Marko Šlabek, dipl. ing. arh.	Marina Kečelić, mag. ing. arch. Dr. sc. Hrvoje Čačić, dipl. oec., dipl. struč. zaštite okoliša
Pečat predstavničkog tijela:	Predsjednik predstavničkog tijela: Davor Kljajić, mag. ing. traff.
Ispravnost ovog prostornog plana s izvornikom ovjerava:	Pečat nadležnog tijela:



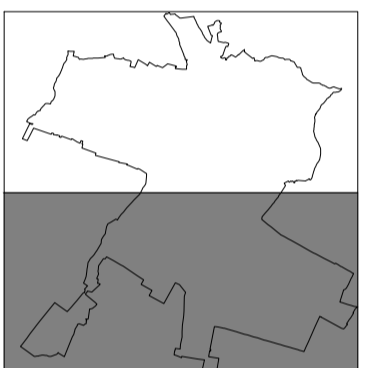
- Granice
- obilut Plan
 - Vodoprikrbe
 - vodosprema
 - vodna komora
 - ⊕ crpna stanica
 - magistralni vodosprikrbni cijevovod
 - ostali vodosprikrbni cijevovodi
 - Ø 150 opis
 - Odvodnja opadnih voda
 - ⊗ uredjaj za pročišćavanje opadnih voda
 - izvor opadnih voda / rezervni izvor
 - ⊕ crpna stanica
 - glavni dovodni kanal (kolektor)
 - ostali dovodni kanali - tlačni
 - ostali dovodni kanali
 - smjer toka
 - Ø 30 opis
 - kanal (lateralni)



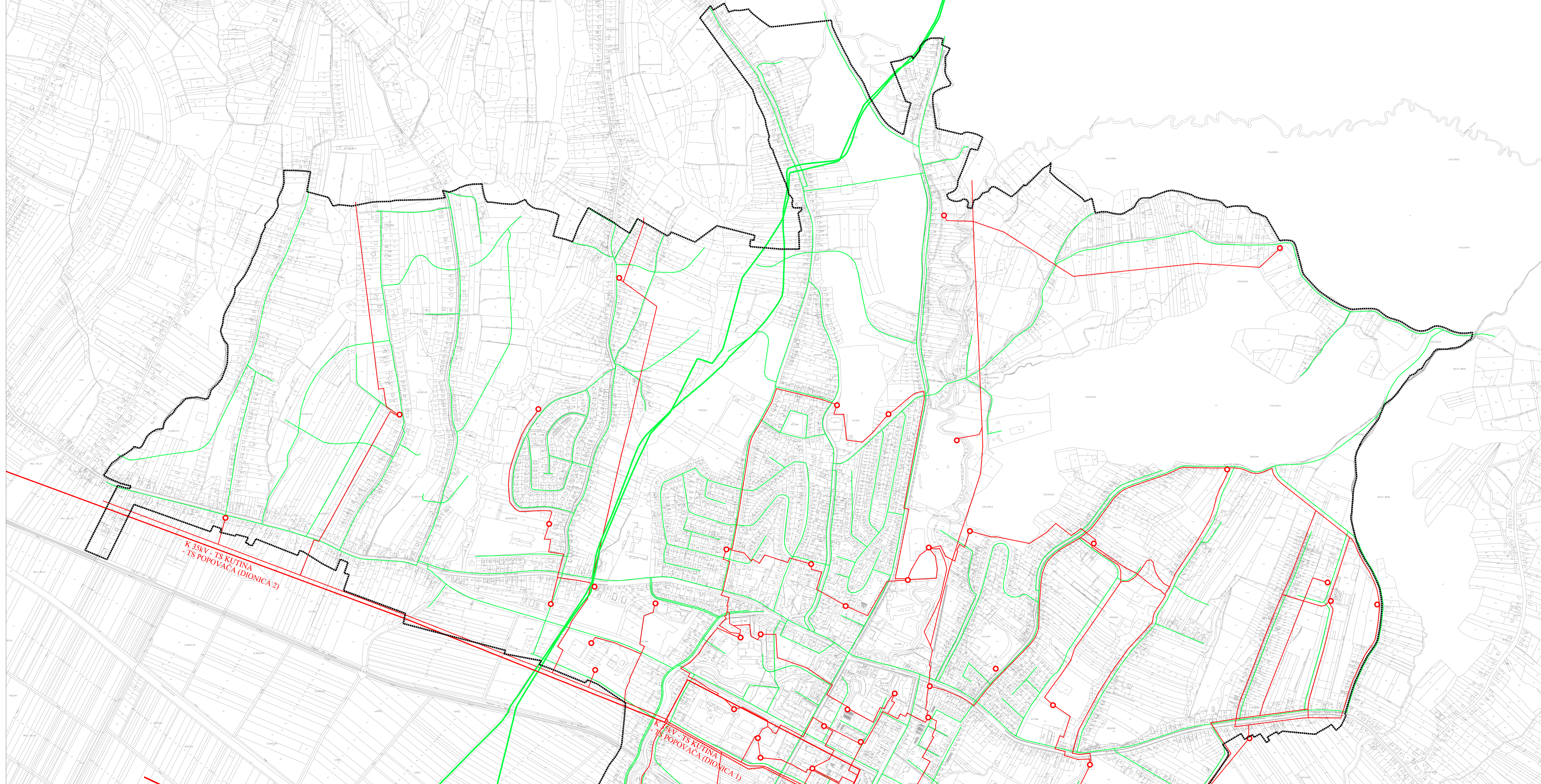
Zapuznja:		SISAČKO-MOSLAVAČKA ŽUPANIJA	
Grad:		GRAD KUTINA	
Naziv prostornog plana:		IX. IZMJENE I DOPUNE GENERALNOG URBANISTIČKOG PLANA GRADA KUTINE	
Naziv kartografskog prikaza:		PROMETNA I KOMUNALNA INFRASTRUKTURNA MREŽA - VODNOGOSPODARSKI SUSTAV	
Broj kartografskog prikaza:	3.2-1	Mjerilo kartografskog prikaza:	1 : 5 000
Odluka o izradi prostornog plana (službeno glasilo): Službene novine Grada Kutine 3/2020		Odluka predstavničkog tijela o donošenju plana (službeno glasilo): Službene novine Grada Kutine 1/2021	
Javna rasprava (datum održav.): 25. 11. 2020.		Javni usud održav.: od 27. 11. 2020. do 11. 121. 2020.	
Pečat tijela odgovornog za provedbu javne rasprave:		Osoba odgovorna za provedbu javne rasprave: Stjepan Šlabek-Ollman, dipl. ing. arh.	
Pravna osoba koja je izradila plan:		Otvoreni & partneri d.o.o. Čanićeva 6, 10000 Zagreb	
Mijenje na plan prema članku 107. Zakona o prostornom uređenju (NN 155/13, 65/17, 114/18, 39/19, 98/19): Klasa: 150-62/20-02/09, ur. broj: 2176-117-03-20-4, datum: 30. prosinca 2020.		Odgovorni voditelj: Hrvoje Vidović, dipl. ing. arh.	
Pečat pravne osobe koja je izradila plan:		Pečat odgovornog voditelja: Hrvoje Vidović, dipl. ing. arh.	
Stručni tim o izradi plana: Prof. dr. sc. Oleg Grgurević, dipl. ing. arh., dipl. ing. tim Ivana Jerković, dipl. ing. arh. Hrvoje Vidović, dipl. ing. arh. Ivana Šušter, dipl. ing. arh. Nikola Katić, mag. ing. arh. Marko Šlabek, dipl. ing. arh.		Mentor struč. zaštite okoliša: Dr. sc. Hrvoje Čarić, dipl. oec., dipl. struč. zaštite okoliša	
Pečat predstavničkog tijela:		Predsjednik predstavničkog tijela: Davor Kljajić, mag. ing. traff.	
Ispravnost ovog prostornog plana s izvornikom ovjerava:		Pečat nadležnog tijela:	



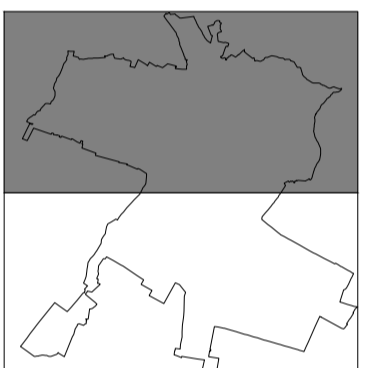
- Granice
- obilvat Plana
- Vodopisrube
- vodoprema
- vodna komora
- ⊕ crpna stanica
- magistralni vodopisrubi cjevovod
- ostali vodopisrubi cjevovodi
- Ø 150 opis
- Øvodnja otpadnih voda
- ⊕ uredaj za pročišćavanje otpadnih voda
- ispušni otpadnih voda / rezervni ispuš
- ⊕ crpna stanica
- glavni dovodni kanal (kolektor)
- ostali dovodni kanali - tlačni
- ostali dovodni kanali
- smjer toka
- Ø 30 opis
- kanal (lateralni)



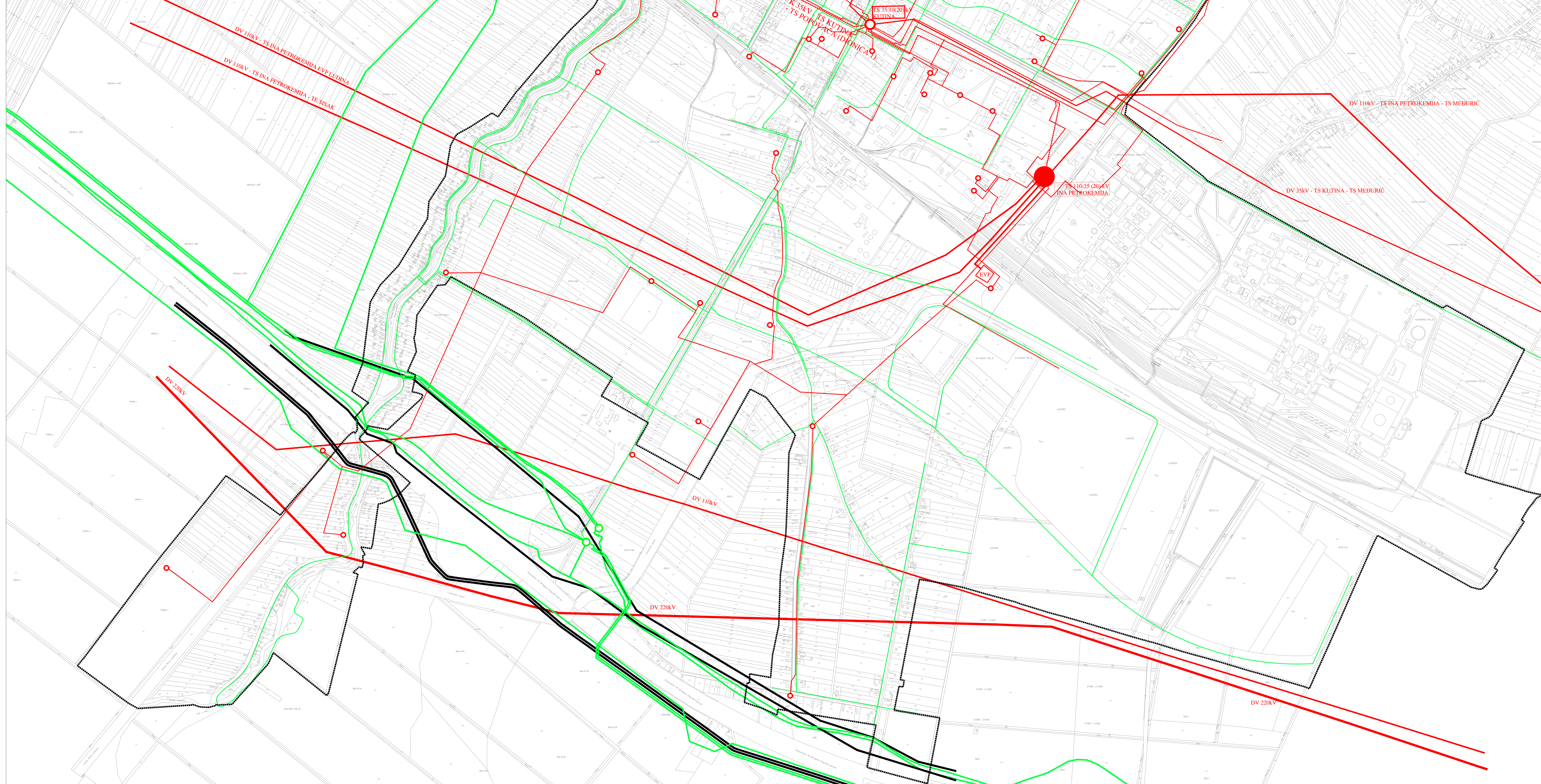
SISAČKO-MOSLAVAČKA ŽUPANIJA	
GRAD KUTINA	
IX. IZMJENE I DOPUNE	
GENERALNOG URBANISTIČKOG PLANA GRADA KUTINE	
PROMETNA I KOMUNALNA INFRASTRUKTURNA MREŽA	
- VODNOGOSPODARSKI SUSTAV	
Zapuznja:	
Naziv prostornog plana:	
Broj kartografskog prikaza:	3.2.2
Mjerilo kartografskog prikaza:	1 : 5 000
Odluka o izradi prostornog plana (službeno glasilo): Službene novine Grada Kutine 3/2020	Odluka predstavničkog tijela o donošenju plana (službeno glasilo): Službene novine Grada Kutine 1/2021
Javna rasprava (datum objave): 25. 11. 2020.	Javni usud održan: od 27. 11. 2020. do 11. 121. 2020.
Pečat tijela odgovornog za provedbu javne rasprave:	Osoba odgovorna za provedbu javne rasprave: Sijezana Šlabek-Olimun, dipl. ing. arh.
Pravna osoba koja je izradila plan:	Ogrupević & partneri d.o.o. Čaničeva 6, 10000 Zagreb
Mjilenje na plan prema članku 107. Zakona o prostornom uređenju (NN 153/13, 65/17, 114/18, 39/19, 98/19): Klasa: 350-62/20-02/09, ur. broj: 2176-117-03-20-4, datum: 30. prosinca 2020.	Odgovorni voditelj: Hrvoje Vidović, dipl. ing. arh.
Odgovorna osoba:	Odgovorni voditelj: Hrvoje Vidović, dipl. ing. arh.
Pečat pravne osobe koja je izradila plan:	Pečat odgovornog voditelja:
Stručni tim o izradi plana: Prof. dr. sc. Oleg Grgurević, dipl. ing. arh., dipl. ing. tim. Ivana Jerković, dipl. ing. arh. Hrvoje Vidović, dipl. ing. arh. Ivana Šušter, dipl. ing. arh. Nikola Kralj, mag. ing. arch. Marko Šlabek, dipl. ing. arh.	Matična Kečalić, mag. ing. arch. Dr. sc. Hrvoje Čarić, dipl. oec., dipl. struč. zaštite okoliša
Pečat predstavničkog tijela:	Predsjednik predstavničkog tijela: Davor Kljajić, mag. ing. traff.
Ispravnost ovog prostornog plana s izvornikom ovjerava:	Pečat nadležnog tijela:



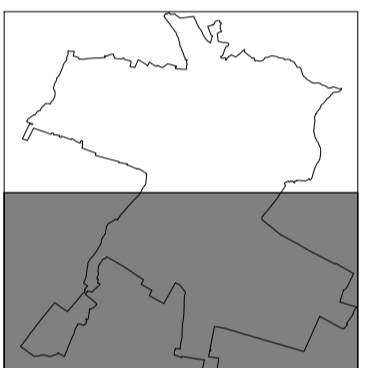
- Granice
- obuhvat Plana
 - Energetski sustav:
 - magistralni naftovod
 - magistralni plinovod
 - lokalni plinovod
 - mjesto redukcijska stanica
 - Energetski sustav:
 - nacije 220 - 110 - 35 kV
 - Transformatorska i raspisna postrojenja:
 - TS 110/35 (20) kV
 - TS 35/10 (20) kV
 - TS 10 (20)/0,4 kV
 - EVP lokacija elektrovršnog postrojenja (preostaje za istraživanje)
 - Elektricitetnosni uređaji:
 - dalekovod 220 kV
 - dalekovod 110 kV
 - dalekovod 35 kV (postojeći / planirani)
 - 20 (10) kV kabel



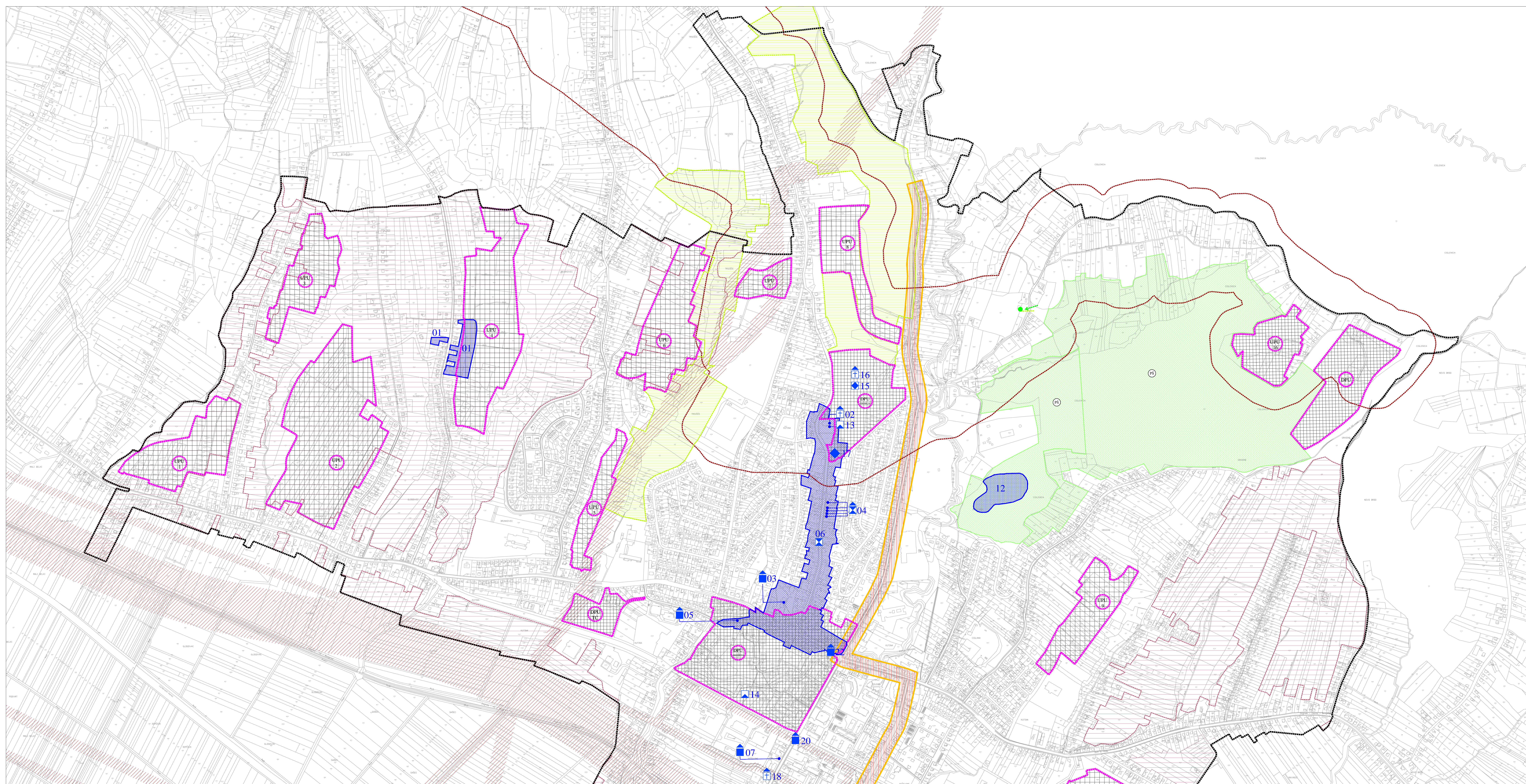
Zapinja:		SISAČKO-MOSLAVAČKA ŽUPANIJA	
Grad:		GRAD KUTINA	
Naziv prostornog plana:		IX. IZMJENE I DOPUNE GENERALNOG URBANISTIČKOG PLANA GRADA KUTINE	
Naziv kartografskog prikaza:		PROMETNA I KOMUNALNA INFRASTRUKTURNA MREŽA - ENERGETSKI SUSTAV	
Broj kartografskog prikaza:	3,3-1	Mjerilo kartografskog prikaza:	1 : 5 000
Odluka o izradi prostornog plana (odlučno glasila): Službene novine Grada Kutine 3/2020		Odluka predstavničkog tijela o donošenju plana (odlučno glasila): Službene novine Grada Kutine 1/2021	
Javna rasprava (datum objave): 25. 11. 2020.		Javni usvid održan: od 27. 11. 2020. do 11. 121. 2020.	
Pečat tijela odgovornog za provedbu javne rasprave:		Osoba odgovorna za provedbu javne rasprave: Stjepan Šlabek-Olimun, dipl. ing. arh.	
Pravna osoba koja je izradila plan:		Otvoreni & partneri d.o.o. Čanićeva 6, 10000 Zagreb	
Mjilenje na plan prema članku 107. Zakona o prostornom uređenju (NN 153/13, 65/17, 114/18, 39/19, 98/19): Klasa: 350-62/20-02/09, ur. broj: 2176-117-03-20-4, datum: 30. prosinca 2020.		Odgovorni voditelj: Hrvoje Vidović, dipl. ing. arh.	
Pečat predstavničkog tijela:		Predsjednik predstavničkog tijela: Davor Kljajić, mag. ing. traff.	
Ispravnost ovog prostornog plana s izvornikom ovjerava:		Pečat nadležnog tijela:	



- Granice
 obilvat Plana
- Energetski sustav:
 magistralni naftovod
 magistralni plinovod
 lokalni plinovod
 mjerno redukcijska stanica
 Energetski sustav
 napon 220 - 110 - 35 kV
 Transformatorska i raspodjelna postrojenja
- TS 110/35 (20) kV
 ○ TS 35/10/20 kV
 ○ TS 10/20/0,4 kV
 EKV lokacija elektroničkog postrojenja (prekor za istraživanje)
 EKV
- Elektoprijenosni uređaji:
 dalekovod 220 kV
 dalekovod 110 kV
 dalekovod 35 kV (postojeći / planirani)
 20 (10) kV kabel



Zapuznja:		SISAČKO-MOSLAVAČKA ŽUPANIJA	
Grad:		GRAD KUTINA	
Naziv prostornog plana:		IX. IZMJENE I DOPUNE GENERALNOG URBANISTIČKOG PLANA GRADA KUTINE	
Naziv kartografskog prikaza:		PROMETNA I KOMUNALNA INFRASTRUKTURNA MREŽA - ENERGETSKI SUSTAV	
Broj kartografskog prikaza:	3.3-2	Mjerilo kartografskog prikaza:	1 : 5 000
Odluka o izradi prostornog plana (službeno glasilo): Službene novine Grada Kutine 3/2020		Odluka predstavničkog tijela o donošenju plana (službeno glasilo): Službene novine Grada Kutine 1/2021	
Javna rasprava (datum objave): 25. 11. 2020.		Javni usvid održan: od 27. 11. 2020. do 11. 121. 2020.	
Pečat tijela odgovornog za provedbu javne rasprave:		Osoba odgovorna za provedbu javne rasprave: Sijezana Šlabek-Olimun, dipl. ing. arh.	
Pravna osoba koja je izradila plan:		Ograničeni & partneri d.o.o. Čanićeva 6, 10000 Zagreb	
Mišljenje na plan prema članku 107. Zakona o prostornom uređenju (NN 153/13, 65/17, 114/18, 39/19, 98/19): Klasa: 350-62/20-02/09, ur. broj: 2176-117-03-20-4, datum: 30. prosinca 2020.			
Odgovorna osoba:		Odgovorni voditelj:	
Hrvoje Vidović, dipl. ing. arh.		Hrvoje Vidović, dipl. ing. arh.	
Pečat pravne osobe koja je izradila plan:		Pečat odgovornog voditelja:	
Stručni tim o izradi plana: Prof. dr. sc. Oleg Grgurević, dipl. ing. arh., dipl. ing. tim Ivana Jerković, dipl. ing. arh. Hrvoje Vidović, dipl. ing. arh. Ivana Šušter, dipl. ing. arh. Nikola Kralj, mag. ing. arh. Marko Šlabek, dipl. ing. arh.		Marta Kečelić, mag. ing. arh. Dr. sc. Hrvoje Čarić, dipl. oec., dipl. struč. zaštite okoliša	
Pečat predstavničkog tijela:		Predsjednik predstavničkog tijela: Davor Kljajić, mag. ing. traff.	
Ispravnost ovog prostornog plana s izvornikom ovjerava:		Pečat nadležnog tijela:	



Granice	zakralna građevina
obuhvat Plana	arheološki pojedinačni lokalitet - kopneni
Područje posebnih ograničenja u korištenju	memorijalno i povijesno područje (groblje)
Krajolitz	spomenik objekta (raspelo)
točke i potera značajni za panoramske vrijednosti krajolita	01 broj prema Popisu iz točke 7.4. provedbenih odredbi plana
Tlo	Ekološka mreža
aktivno ili moguće kizitište i odron	područja značajna za vrste i stanišne tipove HR200016 Lonjsko polje
Vode	područja značajna za ptice HR100004 Donja Posavina
vodotok (I. kategorije)	
Područje primjene posebnih mjera arhitekture i zaštite	
pojas posebnih uvjeta infrastrukturnih sustava	
Zaštita posebnih vrijednosti i obilježja - sanacija	
područje ugroženo bukom	
Područja i dijelovi primjene planskih mjera zaštite	
obuhvat preoblikovane izrade urbanističkog plana uređenja	
obuhvat plana uređ područja na snazi	
Područje posebnih uvjeta korištenja	
Zaštićeni dijelovi prirode	
park prirode	
Zaštićeni dijelovi prirode (predloženo za zaštitu)	
park šuma	
osobito vrijedan predjel - prirodni krajolitz	
spomenik parkovne arhitekture	
Nepokretna kulturna dobra te dobra evidentirana za zaštitu od lokalnog značenja	
kulturno - povijesna cjelina (gradsko naselje)	
arheološko područje	
građevinski sklop	
civilna građevina	

0 100 m 200 300 400 500 600 700 800

Zapaznja: **SISAČKO-MOSLAVAČKA ŽUPANIJA**
GRAD KUTINA
IX. IZMJENE I DOPUNE
GENERALNOG URBANISTIČKOG PLANA GRADA KUTINE
UVJETI KORIŠTENJA, UREĐENJA I ZAŠTITE PROSTORA
- UVJETI KORIŠTENJA I PRIMJENE POSEBNIH MJERA UREĐENJA I ZAŠTITE

Broj kartografskog prikaza: 4,1-1 Mjerilo kartografskog prikaza: 1 : 5 000

Odluka o izradi prostornog plana (službeno glasilo): Službene novine Grada Kutine 3/2020 Odluka predstavničkog tijela o donošenju plana (službeno glasilo): Službene novine Grada Kutine 1/2021

Javna rasprava (datum objave): 25. 11. 2020. Javni usvid održan: od 27. 11. 2020. do 11. 121. 2020.

Pečat tijela odgovornog za provedbu javne rasprave: Osoba odgovorna za provedbu javne rasprave:
 Stjepan Šlabek-Ollman, dipl. ing. arh.

Pravna osoba koja je izradila plan: Ogravniv & partneri d.o.o. Čanićeva 6, 10000 Zagreb

Mjelnjenje na plan prema članku 107. Zakona o prostornom uređenju (NN 155/13, 65/17, 114/18, 39/19, 98/19): Klasa: 150-02/20-02/09, ur. broj: 2176-117-03-20-4, datum: 30. prosinca 2020.

Odgovorna osoba:
 Hrvnoje Vidoi'vić, dipl. ing. arh.

Pečat pravno osobe koja je izradila plan:
 Hrvnoje Vidoi'vić, dipl. ing. arh.

Pečat odgovornog voditelja:
 Hrvnoje Vidoi'vić, dipl. ing. arh.

Sinacni tim o izradi plana: Prof. dr. sc. Oleg Grgurević, dipl. ing. arh., dipl. ing. šum. Marina Kečalić, mag. ing. arch. Dr. sc. Hrvnoje Čarić, dipl. oec., dipl. struč. zaštite okoliša

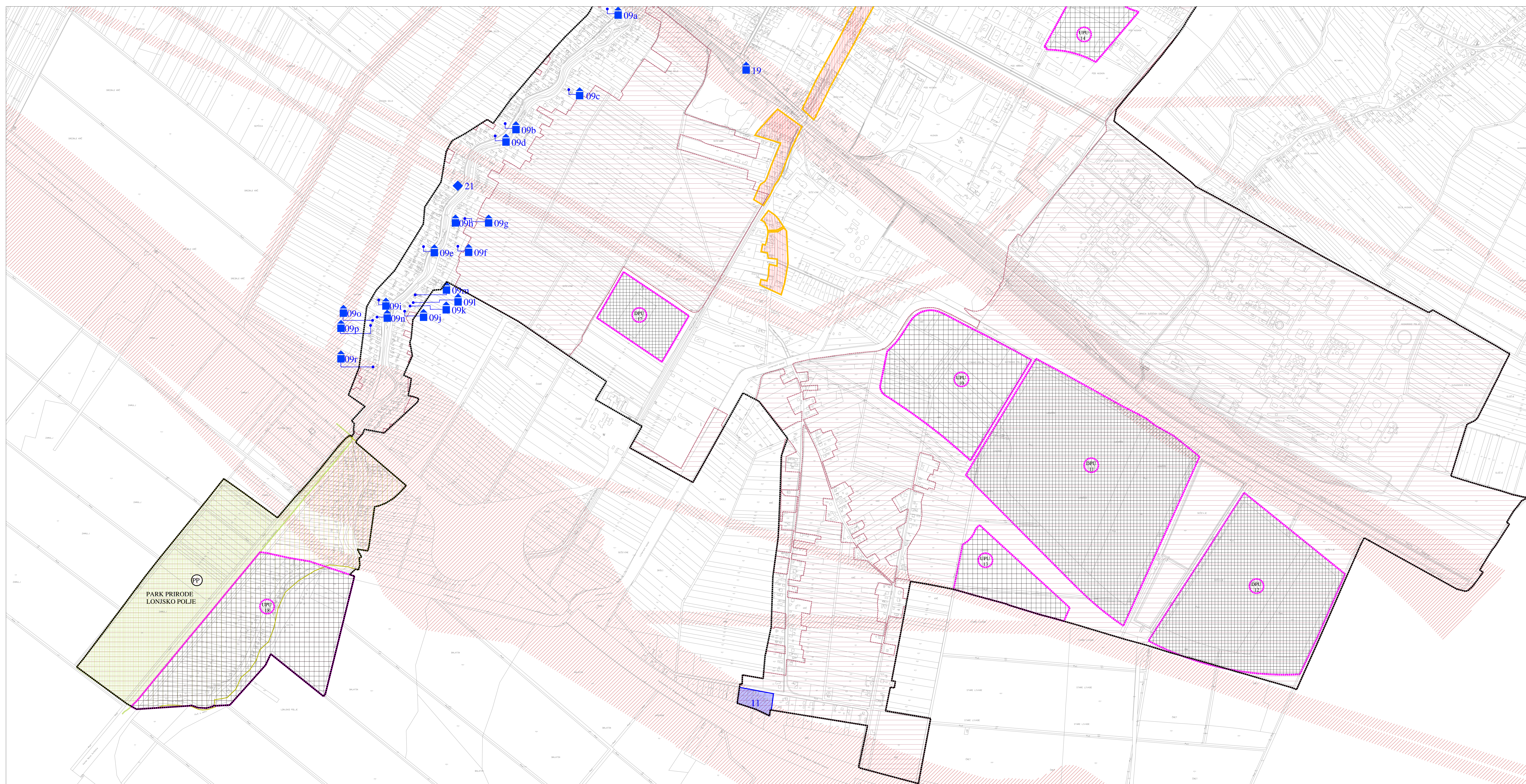
Hrvnoje Vidoi'vić, dipl. ing. arh. Ivana Jerković, dipl. ing. arh. Nikola Kraljić, mag. ing. arch. Davor Kljajić, mag. ing. traff.

Hrvnoje Vidoi'vić, dipl. ing. arh. Ivana Šušter, dipl. ing. arh. Marko Šlabek, dipl. ing. arh.

Pečat predstavničkog tijela:
 Davor Kljajić, mag. ing. traff.

Pečat predstavničkog tijela:
 Davor Kljajić, mag. ing. traff.

Ispravnost ovog prostornog plana s izmjenikom ovjerava:
 Pečat nadležnog tijela:



Granice	zakralna građevina
obuhvat Plana	arheološki pojedinačni lokalitet - kopneni
Područja posebnih ograničenja u korištenju	memorijalno i povijesno područje (groblje)
Krajobraz	spomenik objekta (raspelo)
točke i potera značajni za panoramske vrijednosti krajobraz	01 broj prema Pajunu iz točke 7-4 provedbenih odredbi plana Ekološka mreža
Tlo	područja značajna za vrste i stanišne tipove HR200016 Lonjsko polje
aktivno ili moguće kizinte	područja značajna za ptice HR100004 Donja Posavina
Vode	
vodotok (I. kategorije)	
Područje primjene posebnih mjera aradjenja i zaštite	
pojas posebnih uvjeta infrastrukturnih sustava	
Zaštita posebnih vrijednosti i obilježja - sanacija	
područje ugroženo bukom	
Područja i dijelovi primjene planskih mjera zaštite	
obuhvat posebdjene izrade urbanističkog plana uređenja	
obuhvat plana ulož područja na snazi	
Područje posebnih uvjeta korištenja	
Zaštićeni dijelovi prirode	
PP park prirode	
Zaštićeni dijelovi prirode (predloženo za zaštitu)	
park šuma	
osobito vrijedan predjel - prirodni krajobraz	
PA spomenik parkovne arhitekture	
Nepokretna kulturna dobra te dobra evidentirana za zaštitu od lokalnog značaja	
kulturno - povijesna cjelina (gradsko naselje)	
arheološko područje	
građevinski sklop	
civilna građevina	

0 100 m 200 300 400 500 600 700

Zapaznja: SISAČKO-MOSLAVAČKA ŽUPANIJA
GRAD KUTINA
IX. IZMJENE I DOPUNE
GENERALNOG URBANISTIČKOG PLANA GRADA KUTINE

UVJETI KORIŠTENJA, UREĐENJA I ZAŠTITE PROSTORA - UVJETI KORIŠTENJA I PRIMJENE POSEBNIH MJERA UREĐENJA I ZAŠTITE

Broj kartografskog prikaza: 4.1-2	Mjerilo kartografskog prikaza: 1 : 5 000
Odlika o izradi prostornog plana (službeno glasilo): Službene novine Grada Kutine 3/2020	Odlika predstavničkog tijela o donošenju plana (službeno glasilo): Službene novine Grada Kutine 1/2021
Javna rasprava (datum objave): 25. 11. 2020.	Javni uvid održan: od 27. 11. 2020. do 11. 121. 2020.
Pečat tijela odgovornog za provedbu javne rasprave:	Osoba odgovorna za provedbu javne rasprave: <u>Sijezana Šlabek-Ollman, dipl. ing. arh.</u>

Pravna osoba koja je izradila plan: Ograničiv & partneri d.o.o. Čanićeva 6, 10000 Zagreb

Mišljenje na plan prema članku 107. Zakona o prostornom uređenju (NN 153/13, 65/17, 114/18, 39/19, 98/19): Klasa: 350-02/20-02/09, ur. broj: 2176-117-03-20-4, datum: 30. prosinca 2020.

Odgovorna osoba: Hrvoje Vidović, dipl. ing. arh.

Pečat odgovornog voditelja: Hrvoje Vidović, dipl. ing. arh.

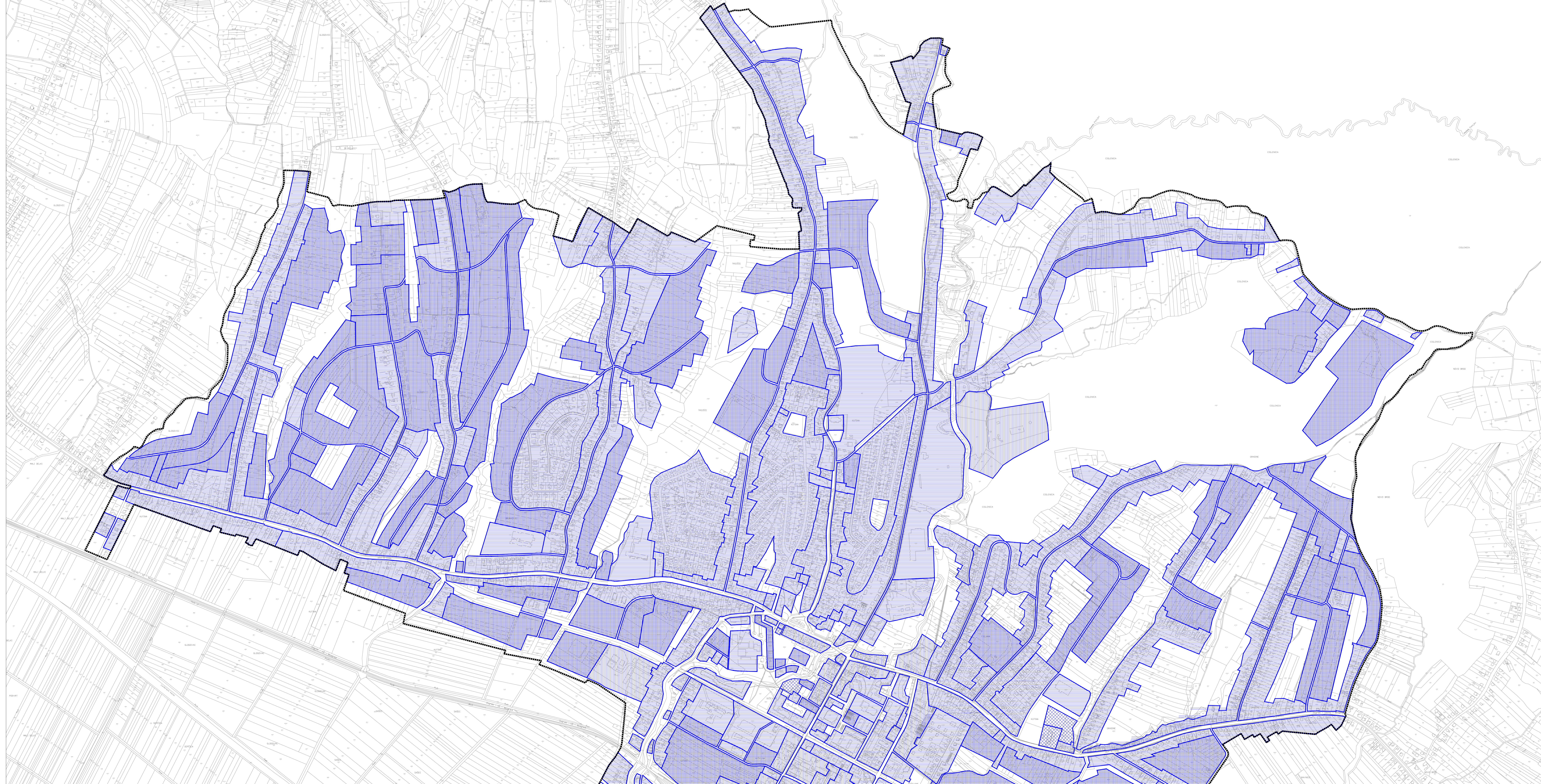
Pečat pravne osobe koja je izradila plan: Hrvoje Vidović, dipl. ing. arh.

Stručni tim o izradi plana: Prof. dr. sc. Oleg Grgurević, dipl. ing. arh., dipl. ing. šum. Ivana Jerković, dipl. ing. arh. Hrvoje Vidović, dipl. ing. arh. Ivana Šušter, dipl. ing. arh. Nikola Kralj, mag. ing. arch. Marko Šlabek, dipl. ing. arh.

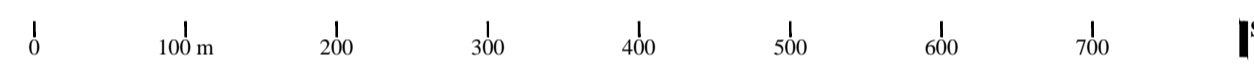
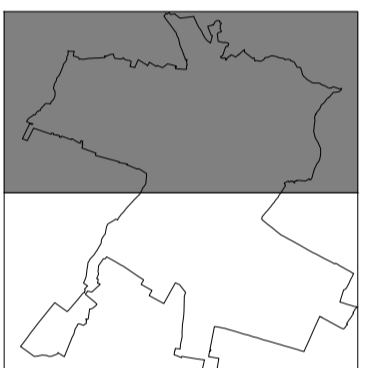
Pečat predstavničkog tijela: Marija Kečalić, mag. ing. arch. Dr. sc. Hrvoje Čarić, dipl. oec., dipl. struč. zaštite okoliša

Pečat predstavničkog tijela: Davor Kljatic, mag. ing. traff.

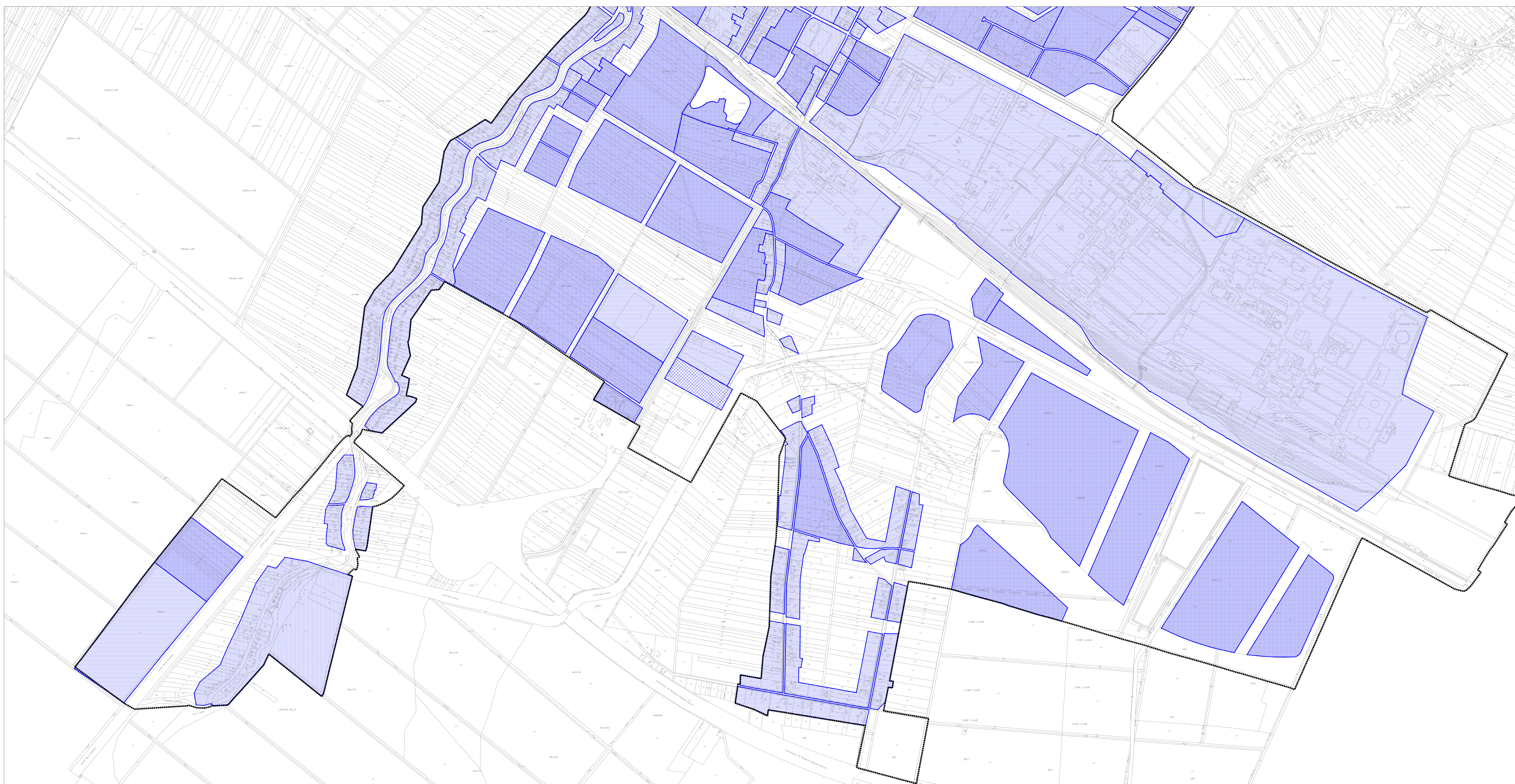
Ispravnost ovog prostornog plana s izvornikom ovjerava: Pečat nadležnog tijela:




- Granice
- obilut Plan
- Oblaci korištenja
- održavanje i manji zahvati sanacije građevina, unapređenje postojećih građevina u cilju kompletiranja - završetka stambenih i gospodarskih zona - čišćenje dvoraca
 - sanacija građevina i dijelova naselja - pravična stanja građevina (oklanjanje, zamjena, rekonstrukcija, obnova)
 - rekonstrukcija - pravična korištenja radi poboljšanja funkcionalnosti dijelova naselja
 - nova gradnja



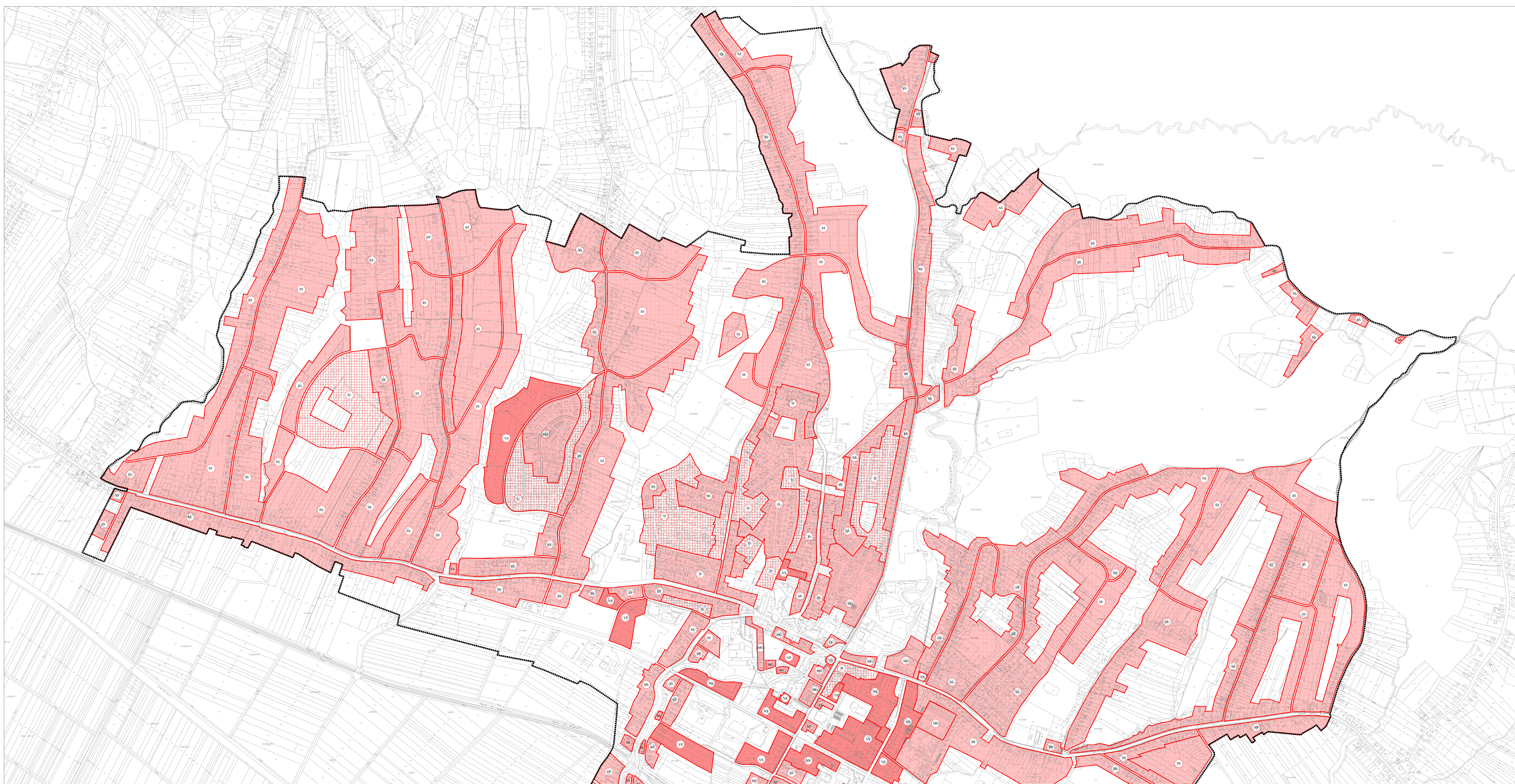
Zapuznja:		SISAČKO-MOSLAVAČKA ŽUPANIJA	
Grad:		GRAD KUTINA	
Naziv prostornog plana:		IX. IZMJENE I DOPUNE GENERALNOG URBANISTIČKOG PLANA GRADA KUTINE	
Naziv kartografskog prikaza:		UVJETI KORIŠTENJA, UREĐENJA I ZAŠTITE PROSTORA - OBLICI KORIŠTENJA	
Broj kartografskog prikaza:	4,2-1	Mjerilo kartografskog prikaza:	1 : 5 000
Odluka o izradi prostornog plana (odlučno glasilu): Službene novine Grada Kutine 3/2020		Odluka predstavničkog tijela o donošenju plana (odlučno glasilu): Službene novine Grada Kutine 1/2021	
Javna rasprava (datum objave): 25. 11. 2020.		Javni usvod održan: od 27. 11. 2020. do 11. 121. 2020.	
Pečat tijela odgovornog za provedbu javne rasprave:		Osuha odgovorna za provedbu javne rasprave:	Stjepan Šlabek-Olimun, dipl. ing. arh.
Pravna osoba koja je izradila plan:	Ograničiv & partneri d.o.o. Čačićeva 6, 10000 Zagreb		
Mišljenje na plan prema članku 107. Zakona o prostornom uređenju (NN 153/13, 65/17, 114/18, 39/19, 98/19): Klasa: 150-62/20-02/09, ur. broj: 2176-117-03-20-4, datum: 30. prosinca 2020.			
Odgovorna osoba:	Hrvoje Vidović, dipl. ing. arh.	Odgovorni voditelj:	Hrvoje Vidović, dipl. ing. arh.
Pečat pravne osobe koja je izradila plan:		Pečat odgovornog voditelja:	
Snažni tim o izradi plana: Prof. dr. sc. Oleg Grgurević, dipl. ing. arh., dipl. ing. tim. Ivana Jerković, dipl. ing. arh. Hrvoje Vidović, dipl. ing. arh. Ivana Šušter, dipl. ing. arh. Nikola Kraljić, mag. ing. arh. Marko Kraljić, dipl. ing. arh.		Matina Kečalić, mag. ing. arh. Dr. sc. Hrvoje Čarić, dipl. oec., dipl. struč. zaštite okoliša	
Pečat predstavničkog tijela:		Prodjednik predstavničkog tijela:	Davor Kljajić, mag. ing. traff.
Ispravnost ovog prostornog plana s izvornikom ovjerava:		Pečat nadležnog tijela:	




- Granice
- obilut Plana
- Oblaci koristenja
- održavanje i manji zahvati sanacije građevina, uređenje postojećih građevina u cilju kompletiranja - završetka stambenih i gospodarskih zona - čišćenje dvorista
 - sanacija građevina i dijelova naselja - pravična stanja građevina (oklanjanje, zamjena, rekonstrukcija, obnova)
 - rekonstrukcija - pravična korištenja radi poboljšanja funkcionalnosti dijelova naselja
 - nova gradnja



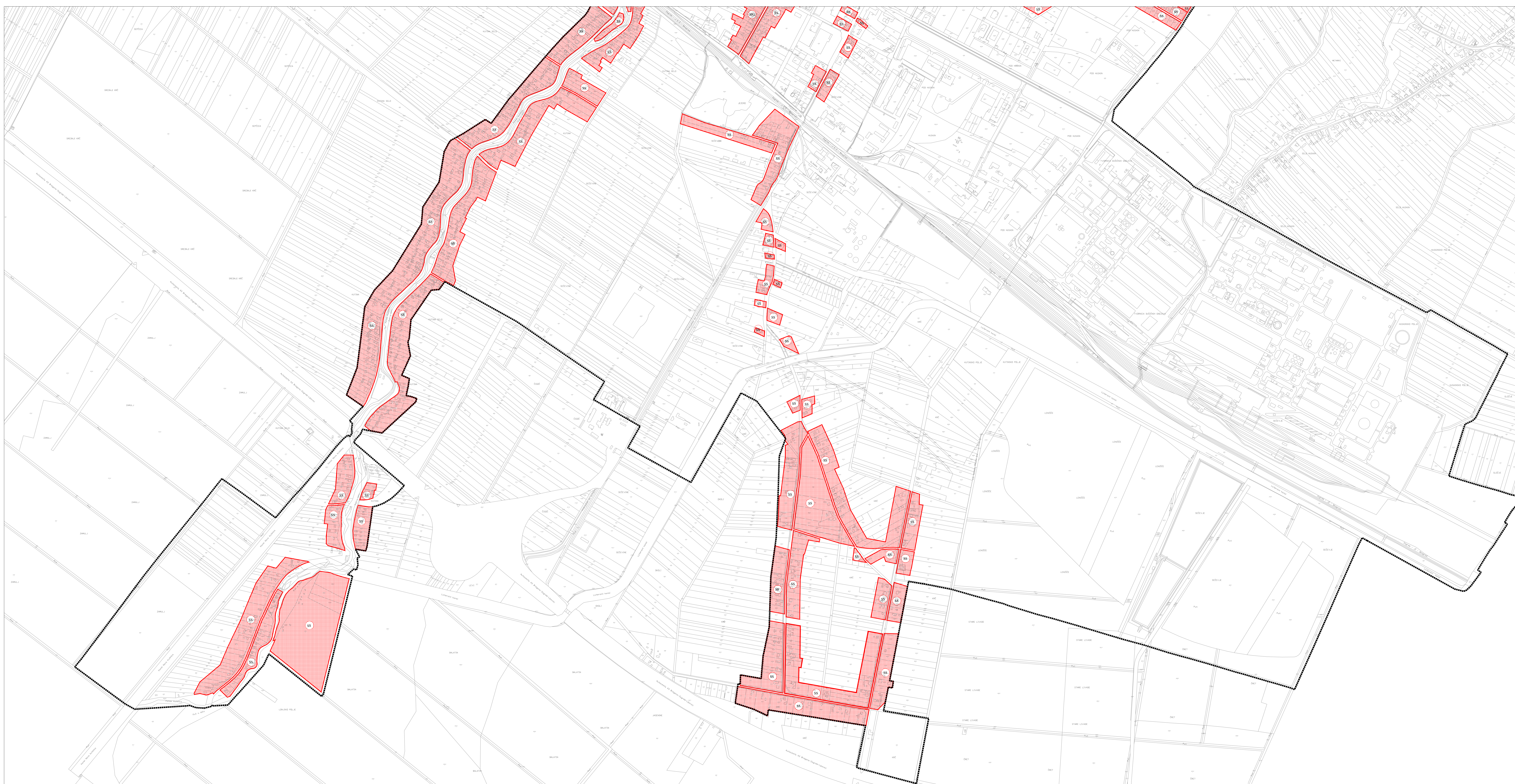
Zapana: SISAČKO-MOSLAVAČKA ŽUPANIJA	
Grad: GRAD KUTINA	
Naziv prostornog plana: IX. IZMJENE I DOPUNE GENERALNOG URBANISTIČKOG PLANA GRADA KUTINE	
Naziv kartografskog prikaza: UVJETI KORIŠTENJA, UREĐENJA I ZAŠTITE PROSTORA - OBLICI KORIŠTENJA	
Broj kartografskog prikaza: 4.2.2	Mjerilo kartografskog prikaza: 1 : 5 000
Odluka o izradi prostornog plana (službeno glasilo): Službene novine Grada Kutine 3/2020	Odluka predstavničkog tijela o donošenju plana (službeno glasilo): Službene novine Grada Kutine 1/2021
Javna rasprava (datum objave): 25. 11. 2020.	Javni usvid održan: od 27. 11. 2020. do 11. 121. 2020.
Pečat tijela odgovornog za provedbu javne rasprave:	Osoba odgovorna za provedbu javne rasprave: Sijezana Šlabek-Olimun, dipl. ing. arh.
Pravna osoba koja je izradila plan: Ograničiv & partneri d.o.o. Čanićeva 6, 10000 Zagreb	Mišljenje na plan prema članku 107. Zakona o prostornom uređenju (NN 158/13, 65/17, 114/18, 39/19, 98/19): Klasa: 350-62/20-02/09, ur. broj: 2176-117-03-20-4, datum: 30. prosinca 2020.
Odgovorna osoba: Hrvoje Vidović, dipl. ing. arh.	Odgovorni voditelj: Hrvoje Vidović, dipl. ing. arh.
Pečat pravne osobe koja je izradila plan:	Pečat odgovornog voditelja:
Stručni tim o izradi plana: Prof. dr. sc. Oleg Grgurević, dipl. ing. arh., dipl. ing. tim Ivana Jerković, dipl. ing. arh. Hrvoje Vidović, dipl. ing. arh. Ivana Šušić, dipl. ing. arh. Nikola Kralj, mag. ing. arch. Marko Šlabek, dipl. ing. arh.	Marina Kečelić, mag. ing. arch. Dr. sc. Hrvoje Čarić, dipl. oec., dipl. struč. zaštite okoliša
Pečat predstavničkog tijela:	Predsjednik predstavničkog tijela: Davor Kljajić, mag. ing. traff.
Isovrjetnost ovog prostornog plana s izvornikom ovjerava:	Pečat nadležnog tijela:




- Granice
- obilvat Plana
 - Način gradnje
 - SS - samostojni, D - dvojni, S - skupni
 - SS - samostojni, D - dvojni, S - skupni
 - VS - višestambeni
 - MS - mješovita gradnja



Zapinja:		SISAČKO-MOSLAVAČKA ŽUPANIJA	
Grad:		GRAD KUTINA	
Naziv prostornog plana:		IX. IZMJENE I DOPUNE GENERALNOG URBANISTIČKOG PLANA GRADA KUTINE	
Naziv kartografskog prikaza:		UVJETI KORIŠTENJA, UREĐENJA I ZAŠTITE PROSTORA - NAČIN GRADNJE	
Broj kartografskog prikaza:	4,3-1	Mjerilo kartografskog prikaza:	1 : 5 000
Odluka o izradi prostornog plana (odlučno glasila):	Službene novine Grada Kutine 3/2020	Odluka predstavničkog tijela o donošenju plana (odlučno glasila):	Službene novine Grada Kutine 1/2021
Javna rasprava (datum objave):	25. 11. 2020.	Javni uvid odbran:	od 27. 11. 2020. do 11. 121. 2020.
Pečat tijela odgovornog za provedbu javne rasprave:		Osoba odgovorna za provedbu javne rasprave:	Stjepan Šlabek-Oblin, dipl. ing. arh.
Pravna osoba koja je izradila plan:	Oigravčić & partneri d.o.o. Čanićeva 6, 10000 Zagreb		
Mjelnje na plan prema članku 107. Zakona o prostornom uređenju (NN 153/13, 65/17, 114/18, 39/19, 98/19):	Klasa: 150-62/20-02/09, ur. broj: 2176-117-03-20-4, datum: 30. prosinca 2020.		
Odgovorna osoba:	Hrvoje Vidović, dipl. ing. arh.	Odgovorni voditelj:	Hrvoje Vidović, dipl. ing. arh.
Pečat pravne osobe koja je izradila plan:		Pečat odgovornog voditelja:	
Sudacni tim o izradi plana:	Prof. dr. sc. Oleg Grgurević, dipl. ing. arh., dipl. ing. tim Ivana Jerković, dipl. ing. arh. Hrvoje Vidović, dipl. ing. arh. Ivana Šušić, dipl. ing. arh. Nikola Kraljić, mag. ing. arch. Marko Šlabek, dipl. ing. arh.	Matina Kečalić, mag. ing. arch. Dr. sc. Hrvoje Čarić, dipl. oec., dipl. struč. zaštite okoliša	
Pečat predstavničkog tijela:		Predsjednik predstavničkog tijela:	Davor Kljajić, mag. ing. traff.
Ispravnost ovog prostornog plana s izvornikom ovjerava:		Pečat nadležnog tijela:	



- Granice
- obilvat Plana
 - Način gradnje
 - SS - samostojni, D - dvojni, S - skupni
 - SS - samostojni, D - dvojni, S - skupni
 - SS - samostojni, D - dvojni, S - skupni
 - SS - samostojni, D - dvojni, S - skupni
 - SS - samostojni, D - dvojni, S - skupni



Zapuznja:		SISAČKO-MOSLAVAČKA ŽUPANIJA	
Grad:		GRAD KUTINA	
Naziv prostornog plana:		IX. IZMJENE I DOPUNE GENERALNOG URBANISTIČKOG PLANA GRADA KUTINE	
Naziv kartografskog prikaza:		UVJETI KORIŠTENJA, UREĐENJA I ZAŠTITE PROSTORA - NAČIN GRADNJE	
Broj kartografskog prikaza:	4.3-2	Mjerilo kartografskog prikaza:	1 : 5 000
Odluka o izradi prostornog plana (službeno glasilo): Službene novine Grada Kutine 3/2020		Odluka predstavničkog tijela o donošenju plana (službeno glasilo): Službene novine Grada Kutine 1/2021	
Javna rasprava (datum objave): 25. 11. 2020.		Javni usvid održan: od 27. 11. 2020. do 11. 121. 2020.	
Pečat tijela odgovornog za provedbu javne rasprave:		Osoba odgovorna za provedbu javne rasprave:	Sijezana Šlabek-Olimun, dipl. ing. arh.
Pravna osoba koja je izradila plan:	Ograničiv & partneri d.o.o. Čanićeva 6, 10000 Zagreb		
Mišljenje na plan prema članku 107. Zakona o prostornom uređenju (NN 153/13, 65/17, 114/18, 39/19, 98/19): Klasa: 350-62/20-02/09, ur. broj: 2176-117-03-20-4, datum: 30. prosinca 2020.	Odgovorni voditelj:		
Odgovorna osoba:	Hrvoje Vidović, dipl. ing. arh.		Hrvoje Vidović, dipl. ing. arh.
Pečat pravne osobe koja je izradila plan:		Pečat odgovornog voditelja:	
Stručni tim o izradi plana: Prof. dr. sc. Oleg Grgurević, dipl. ing. arh., dipl. ing. tim. Ivana Jerković, dipl. ing. arh. Hrvoje Vidović, dipl. ing. arh. Ivana Šušić, dipl. ing. arh. Nikola Kralj, mag. ing. arch. Marko Šlabek, dipl. ing. arh.		Pečat predstavničkog tijela:	Pečat odgovornog voditelja: Marina Kečalić, mag. ing. arch. Dr. sc. Hrvoje Čarić, dipl. oec., dipl. struč. zaštite okoliša
Pečat predstavničkog tijela:		Prodjednik predstavničkog tijela:	Davor Kljajić, mag. ing. traff.
Ispravnost ovog prostornog plana s izvornikom ovjerava:		Pečat nadležnog tijela:	