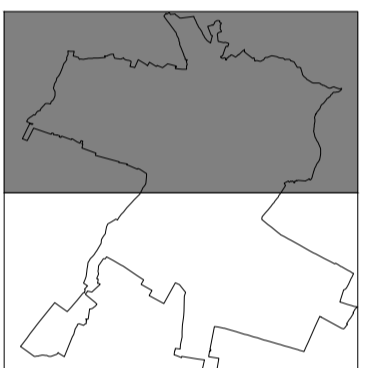
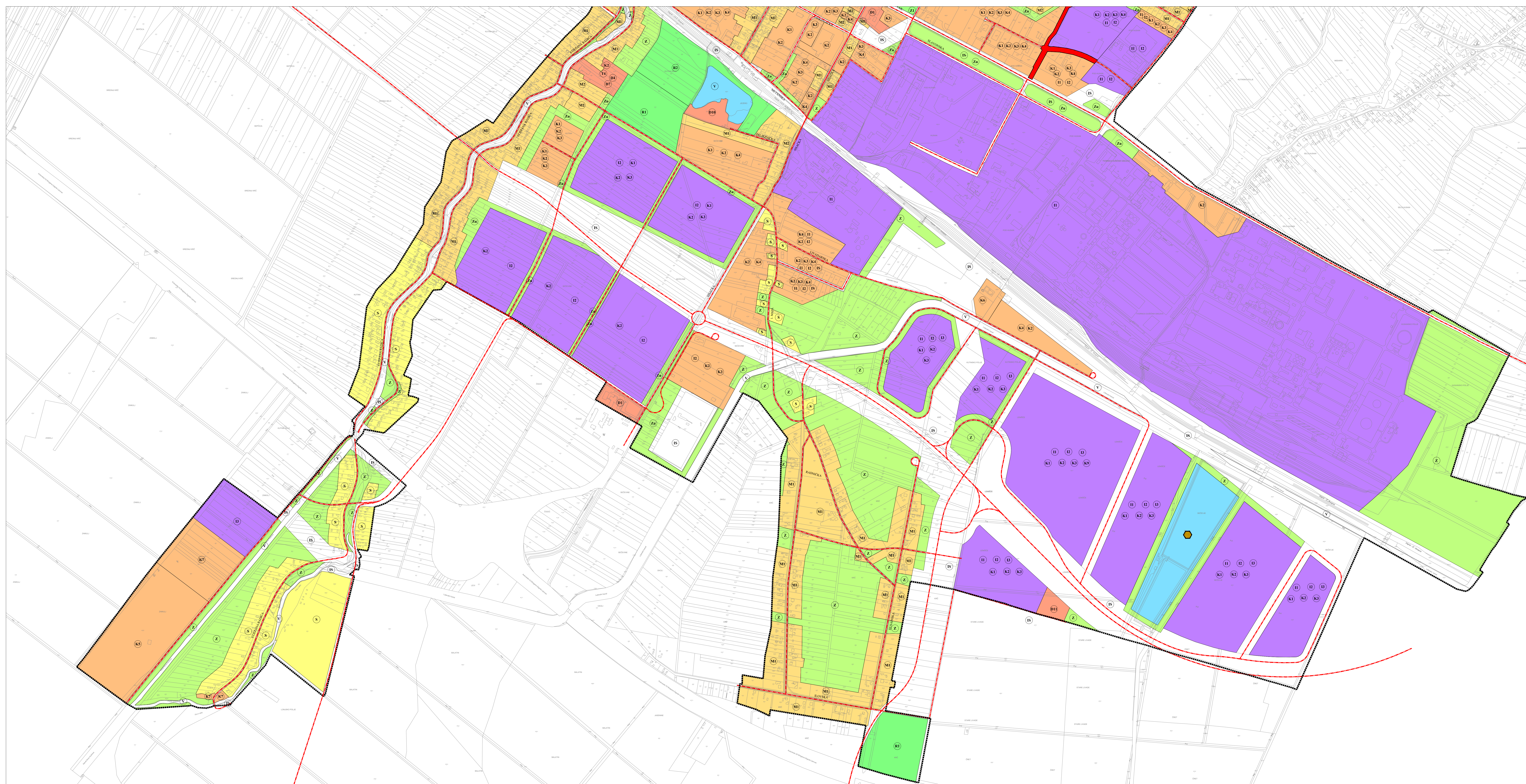



- Granice
- obuhvat Plana
 - Razvoj i srednjeje naselje
 - (S) stambena namjena
 - (M1) stambena namjena, M2 - prečišćeno poslovanje
 - (M) javna i društvena namjena
 - (D) javna i društvena namjena
 - (D1) - uprava, D2 - socijalna, D3 - zdravstvena, D4 - predškolska, D5 - školska, D6 - visokoškolske, D7 - kulturna, D8 - vjerska, D9 - sadržaj, D10 - etno selo i drugi, D11 - sklonište za životinje
 - (P) gospodarska namjena - proizvodnja
 - (P1) - proizvodnja, P2 - prečišćeno poslovanje, P3 - proizvodnja na obnovljive izvore energije i kogeneracijska postrojenja
 - (K) gospodarska namjena - poslovanje
 - (K1) - prečišćeno poslovanje, K2 - prečišćeno poslovanje, K3 - komunalna, K4 - servisna, K5 - odlažilište neopasnog (komunalnog) otpada, K6 - prateći objekti željeznice, K7 - svakodnevno društvo i pogonom za razvrstavanje otpada i pretovarna stanica, K8 - podzemna isplativa, K9 - oprežna
 - (T) gospodarska namjena - ugostiteljsko-turistička
 - (T1) - hoteli, T4 - ostalo
 - (R) sportsko-rekreativna namjena
 - (R1) - sport, R2 - rekreacija, R3 - kapitalite
 - (Z) javne zelene površine
 - (Z1) - javni park, Z2 - igralište, Z3 - vrh / odmorište
 - zelenice zelene površine
 - Za - urbano zelenilo, Z - krajobrazna područja
 - (G) groblje
 - (I) infrastrukturna namjena
 - (V) vodene površine (vodotok / jezero / lateralni kanal)
 - (W) tehnološke vode
 - (R) građevna čestica prometnice
 - Primer
 - prometnica



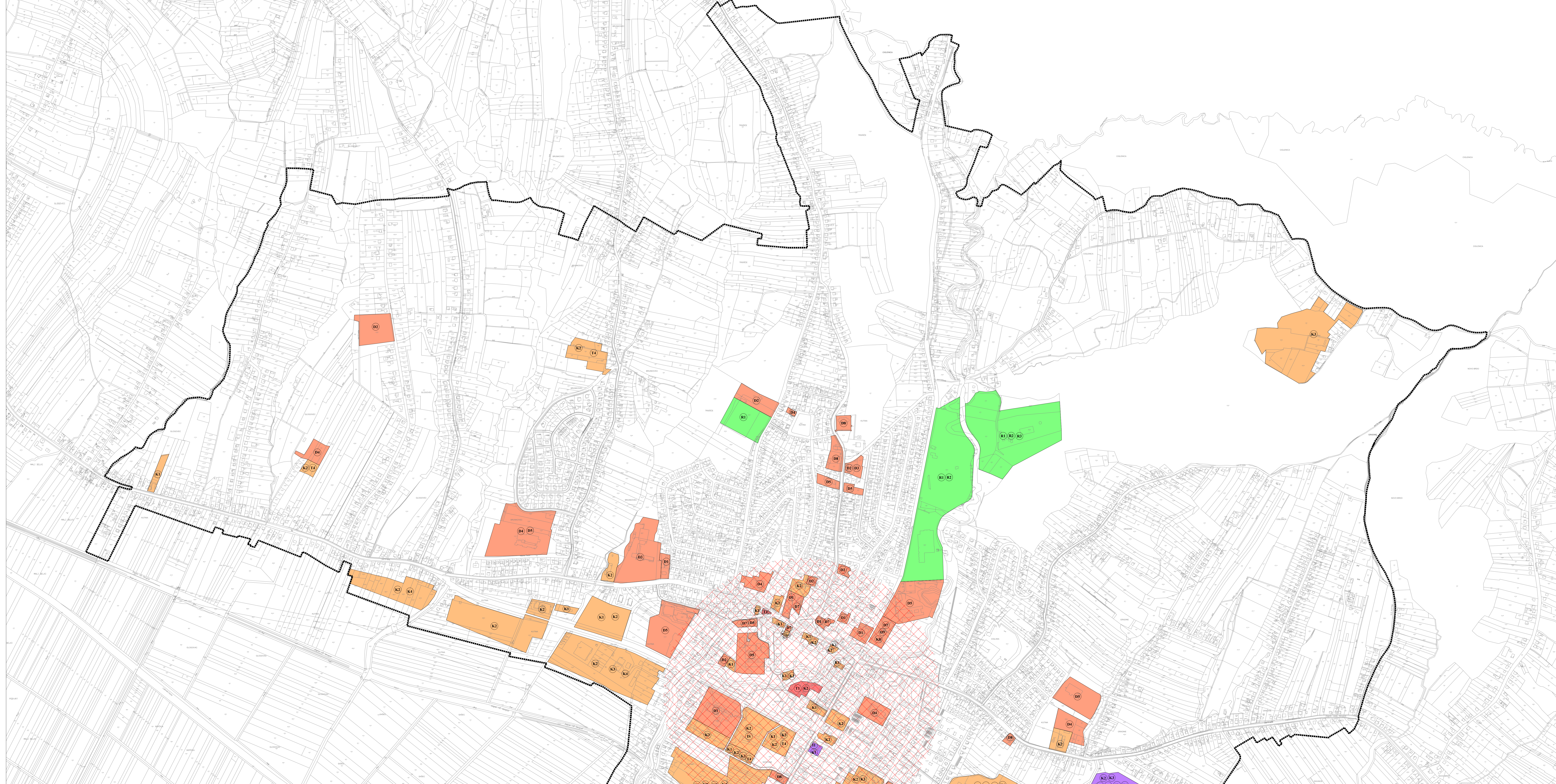
Zapana: SISAČKO-MOSLAVAČKA ŽUPANIJA	
Grad: GRAD KUTINA	
Naziv prostornog plana: X. IZMJENE I DOPUNE GENERALNOG URBANISTIČKOG PLANA GRADA KUTINE	
Naziv kartografskog prikaza: KORIŠTENJE I NAMJENA POVRŠINA	
Broj kartografskog prikaza: 1-1	Mjerilo kartografskog prikaza: 1 : 5 000
Odlika o izradi prostornog plana (službeno glasilu): Službene novine Grada Kutine 6/2022	Odlika predstavnčkog tijela o donošenju plana (službeno glasilu): Službene novine Grada Kutine 2/2023
Javna rasprava (datum objave): 28. siječnja 2023. (devetni tisak)	Javni uvid održan: od 31. siječnja 2023. do 07. veljače 2023.
Pečat tijela odgovornog za provedbu javne rasprave:	Osnob odgovorna za provedbu javne rasprave: Sijezana Šlabek-Olimun, dipl. ing. arh.
Pravna osoba koja je izradila plan:	Oigravetić & partneri d.o.o. Čanićeva 6, 10000 Zagreb
Mišljenje na plan prema članku 107. Zakona o prostornom uređenju (NN 158/13, 65/17, 114/18, 39/19, 98/19): KLASA: 350.02.22-01/12, URBROJ: 2176-117-03-23-4 od 1. ožujka 2023.	Odgovorni voditelj: Ivana Jerković, dipl. ing. arh.
Odgovorna osoba:	Ivana Jerković, dipl. ing. arh.
Pečat pravne osobe koja je izradila plan:	Pečat odgovornog voditelja:
Stučni tim o izradi plana: Prof. dr. sc. Oleg Grgurević, dipl. ing. arh., dipl. ing. tim Ivana Jerković, dipl. ing. arh. Hrvoje Vidović, dipl. ing. arh. Ivana Šušter, dipl. ing. arh. Nikola Katić, mag. ing. arh. Marko Šušter, dipl. ing. arh.	Marina Kečelić, mag. ing. arh. Dr. sc. Hrvoje Čučić, dipl. oec., dipl. struč. zaštite okoliša Dragan Vitanović, mag. sc. govl.
Pečat predstavnčkog tijela:	Prodjednik predstavnčkog tijela: Nebojša Čović, mag. oec.
Ispravnost ovog prostornog plana s izvornikom ovjerava:	Pečat nadležnog tijela:



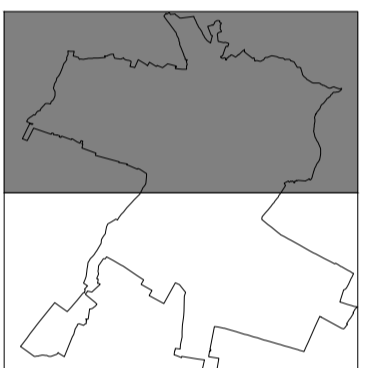
- Granice
 ***** obilvat Plana
- Razvoj i srednjeje namjena
- S stambena namjena
 - M1 tipovita namjena
M1 - prethodno stambena, M2 - prethodno poslovna
 - D1 javna i društvena namjena
D1 - uprava, D2 - socijalna, D3 - zdravstvena,
D4 - predškolska, D5 - školska, D6 - visokoškolske
D7 - kulturna, D8 - vjerska, D9 - sadržaj
D10 - otrovski bazar, D11 - sklonište za životinje
 - I1 gospodarska namjena - proizvodna
I1 - prethodno industrijska, I2 - prethodno zanatska,
I3 - orientirana na obnovljive izvore
energije i kogeneracijska postrojenja
 - K1 gospodarska namjena - poslovna
K1 - prethodno ulazna, K2 - prethodno trgovačka
K3 - komunalna, K4 - servisna, K5 - odgojne
neopasnog (ekološkog) otpada, K6 - prateći
objekti željeznice, K7 - svlačično dvorište i
pogonom za razvrstavanje otpada i pretovarna stanica,
K8 - podzemna isplativa, K9 - opsežna
 - T1 gospodarska namjena - ugostiteljsko-turistička
T1 - hoteli, T4 - ostalo
 - R1 sportsko-rekreativna namjena
R1 - sport, R2 - rekreacija, R3 - kapalište
 - Z1 javne zelene površine
Z1 - javni park, Z2 - igralište, Z3 - vrt / odmor
 - Za zelene površine
Za - urbano zelenilo, Zb - zelenilo
Z - krajolopna područja
 - Z groblje
 - IS infrastrukturna namjena
 - V vodene površine (vodotok / jezero / lateralni kanal)
 - T tehničke vode
 - P građevna čestica prometnice
- Prostor
 - - - - - prometnica



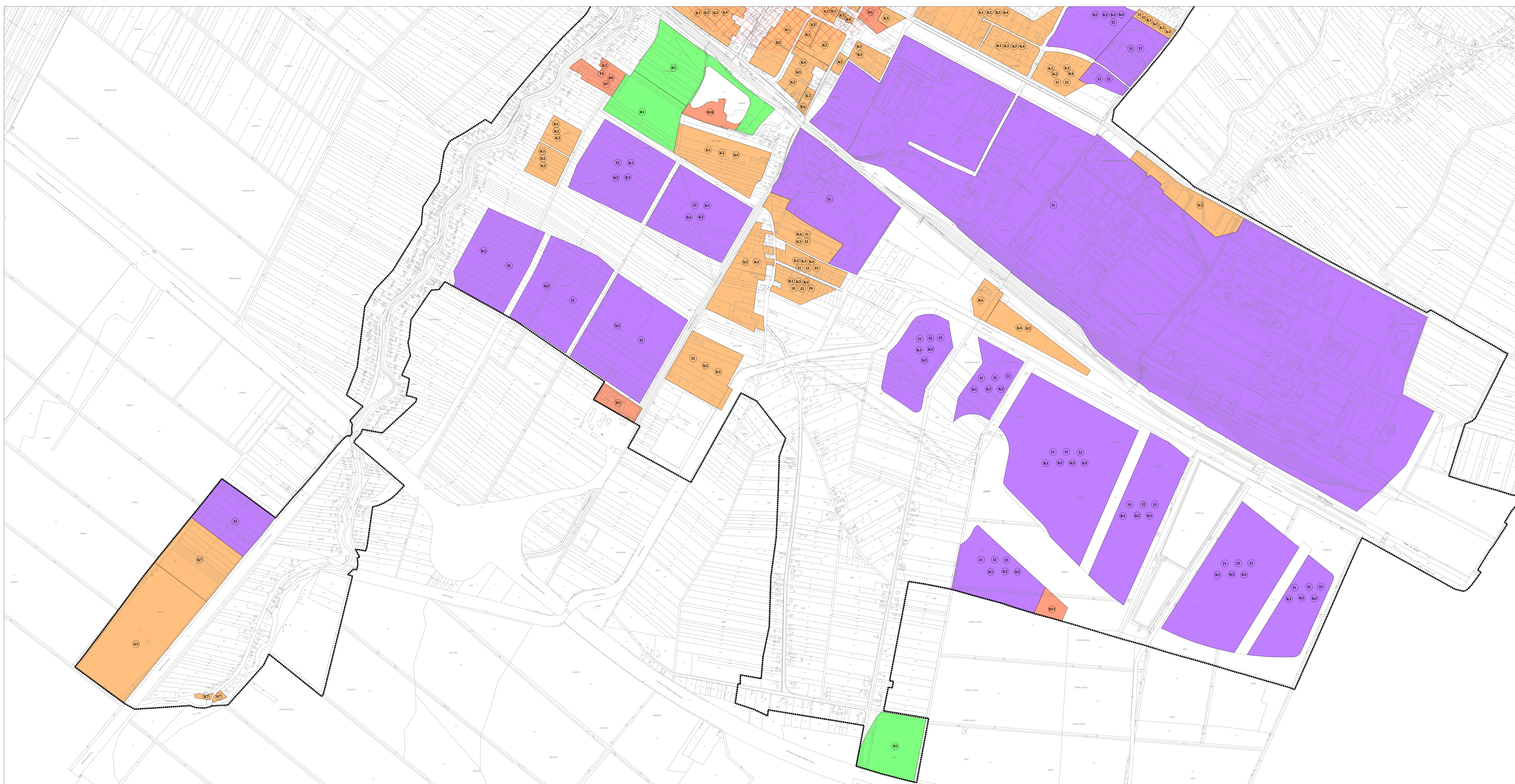
Zapuznja:		SISAČKO-MOSLAVAČKA ŽUPANIJA	
Grad:		GRAD KUTINA	
Naziv prostornog plana:		X. IZMJENE I DOPUNE GENERALNOG URBANISTIČKOG PLANA GRADA KUTINE	
Naziv kartografskog prikaza:		KORIŠTENJE I NAMJENA POVRŠINA	
Broj kartografskog prikaza:	1-2	Mjerilo kartografskog prikaza:	1 : 5 000
Odluka o izradi prostornog plana (službeno glasilu): Službene novine Grada Kutine 6/2022		Odluka predstavničkog tijela o donošenju plana (službeno glasilu): Službene novine Grada Kutine 2/2023	
Javna rasprava (datum objave): 28. siječnja 2023. (dnevni tisak)		Javni usvod održan: od 31. siječnja 2023. do 07. veljače 2023.	
Pečat tijela odgovornog za provedbu javne rasprave:		Osoba odgovorna za provedbu javne rasprave: Sijezana Šlabek-Olimn, dipl. ing. arh.	
Pravna osoba koja je izradila plan:		Odgovorni i partneri d.o.o. Čanićeva 6, 10000 Zagreb	
Mijenje na plan prema članku 107. Zakona o prostornom uređenju (NN 153/13, 65/17, 114/18, 39/19, 98/19): KLASA: 350-02/23-01/12, URBROJ: 2176-117-03-23-a od 1. ožujka 2023.		Odgovorni voditelj: Ivana Jerković, dipl. ing. arh.	
Pečat pravne osobe koja je izradila plan:		Pečat odgovornog voditelja: Ivana Jerković, dipl. ing. arh.	
Stučni tim o izradi plana: Prof. dr. sc. Oleg Grgurević, dipl. ing. arh., dipl. ing. tim Ivana Jerković, dipl. ing. arh. Hrvoja Vidović, dipl. ing. arh. Ivana Šušter, dipl. ing. arh. Nikola Kralj, mag. ing. arch. Marko Šabić, dipl. ing. arh.		Marina Kečalić, mag. ing. arch. Dr. sc. Hrvoja Čačić, dipl. oec., dipl. struč. zaštite okoliša Dragan Vlastović, mag. sc. geol.	
Pečat predstavničkog tijela:		Predsjednik predstavničkog tijela: Nebolja Čović, mag. oec.	
Ispravnost ovog prostornog plana s izvornikom ovjerava:		Pečat nadležnog tijela:	



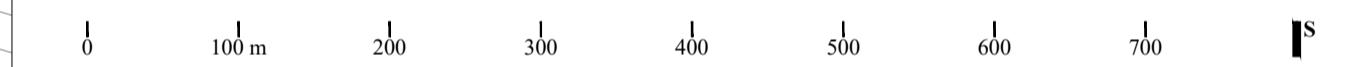
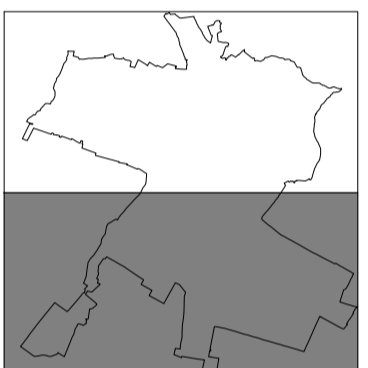
- Granice
- obilut Plan
 - Mreža gospodarskih i društvenih djelatnosti
 - (D) javna i društvena namjena
 - D1 - upravna, D2 - socijalna, D3 - zdravstvena,
 - D4 - predškolska, D5 - školska, D6 - visoko učilište
 - D7 - kulturna, D8 - vjerska, D9 - ostalo
 - D10 - etno selo Bajer, D11 - sklopište za životinje
 - (K) gospodarska namjena - proizvodna
 - K1 - prehodno uslužna, K2 - prehodno trgovačka
 - K3 - komunalna, K4 - servisna, K5 - voljagalište
 - neopisano (tehnološki oprema, K6 - prirodi objekti željeznice, K7 - reciklažno dvorište i pogonom za recikliranje otpada i proizvodna stanica, K8 - poduzetnički inkubator, K9 - operaba
 - (R) gospodarska namjena - ugostiteljsko-turistička
 - R1 - hotel, T4 - ostalo
 - (S) sportsko-rekreativna namjena
 - R1 - sport, R2 - rekreacija, R3 - kupalište
 - zona centra - koncentracija javnih, društvenih poslovnih i ugostiteljsko-turističkih sadržaja



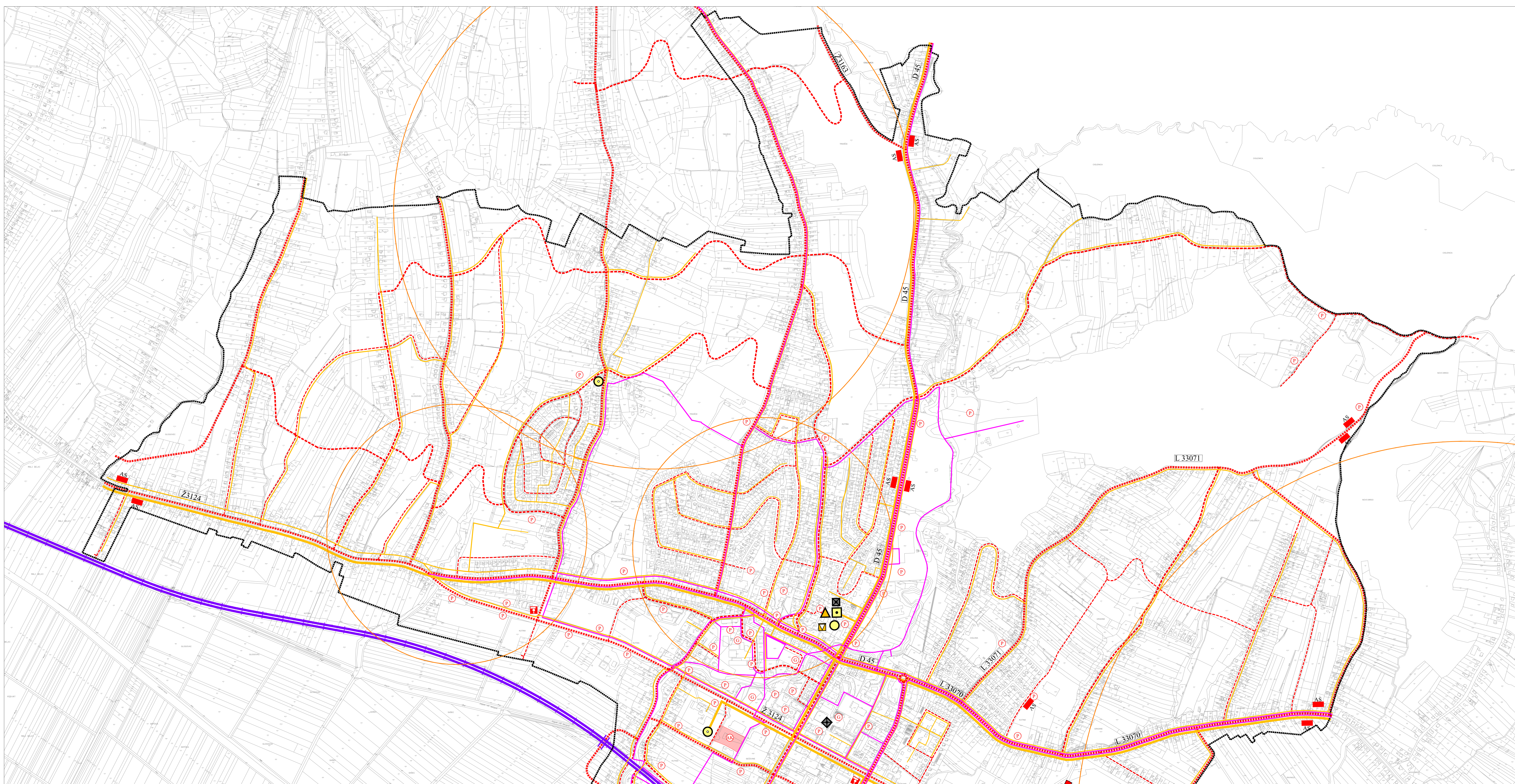
Zapamti:		SISAČKO-MOSLAVAČKA ŽUPANIJA	
Grad:		GRAD KUTINA	
Naziv prostornog plana:		X. IZMJENE I DOPUNE GENERALNOG URBANISTIČKOG PLANA GRADA KUTINE	
Naziv kartografskog prikaza:		MREŽNA GOSPODARSKIH I DRUŠTVENIH DJELATNOSTI	
Broj kartografskog prikaza:	2-1	Mjerilo kartografskog prikaza:	1 : 5 000
Odluka o izradi prostornog plana (službeno glasilac): Službene novine Grada Kutine 6/2022		Odluka predstavničkog tijela o donošenju plana (službeno glasilac): Službene novine Grada Kutine 2/2023	
Javna rasprava (datum objave): 28. siječnja 2023. (devetni tisak)		Javni usvid odbran: od 31. siječnja 2023. do 07. veljače 2023.	
Pečat tijela odgovornog za provedbu javne rasprave:		Osoba odgovorna za provedbu javne rasprave: Stjepan Šlabek-Olimpi, dipl. ing. arh.	
Pravna osoba koja je izradila plan:		Otvoreni & partneri d.o.o. Čačićeva 6, 10000 Zagreb	
Mijenje na plan prema članku 107. Zakona o prostornom uređenju (NN 153/13, 65/17, 114/18, 39/19, 98/19): KLASA: 350.02/23-01/112, URBROJ: 2176-117-03-23-a od 1. ožujka 2023.		Odgovorna osoba: Ivana Jerković, dipl. ing. arh.	
Pečat pravne osobe koja je izradila plan:		Pečat odgovornog voditelja: Ivana Jerković, dipl. ing. arh.	
Stručni tim o izradi plana: Prof. dr. sc. Oleg Grgurević, dipl. ing. arh., dipl. ing. tim Ivana Jerković, dipl. ing. arh. Hrvoje Vidović, dipl. ing. arh. Ivana Šušter, dipl. ing. arh. Nikola Kabić, mag. ing. arch. Marko Šlabek, dipl. ing. arh.		Marina Kečalić, mag. ing. arch. Dr. sc. Hrvoje Čović, dipl. oec., dipl. struč. zaštite okoliša Dragan Vitanović, mag. sc. geod.	
Pečat predstavničkog tijela:		Predsjednik predstavničkog tijela: Nebojša Čović, mag. oec.	
Ispravnost ovog prostornog plana s izvršnikom ovjerava:		Pečat nadležnog tijela:	



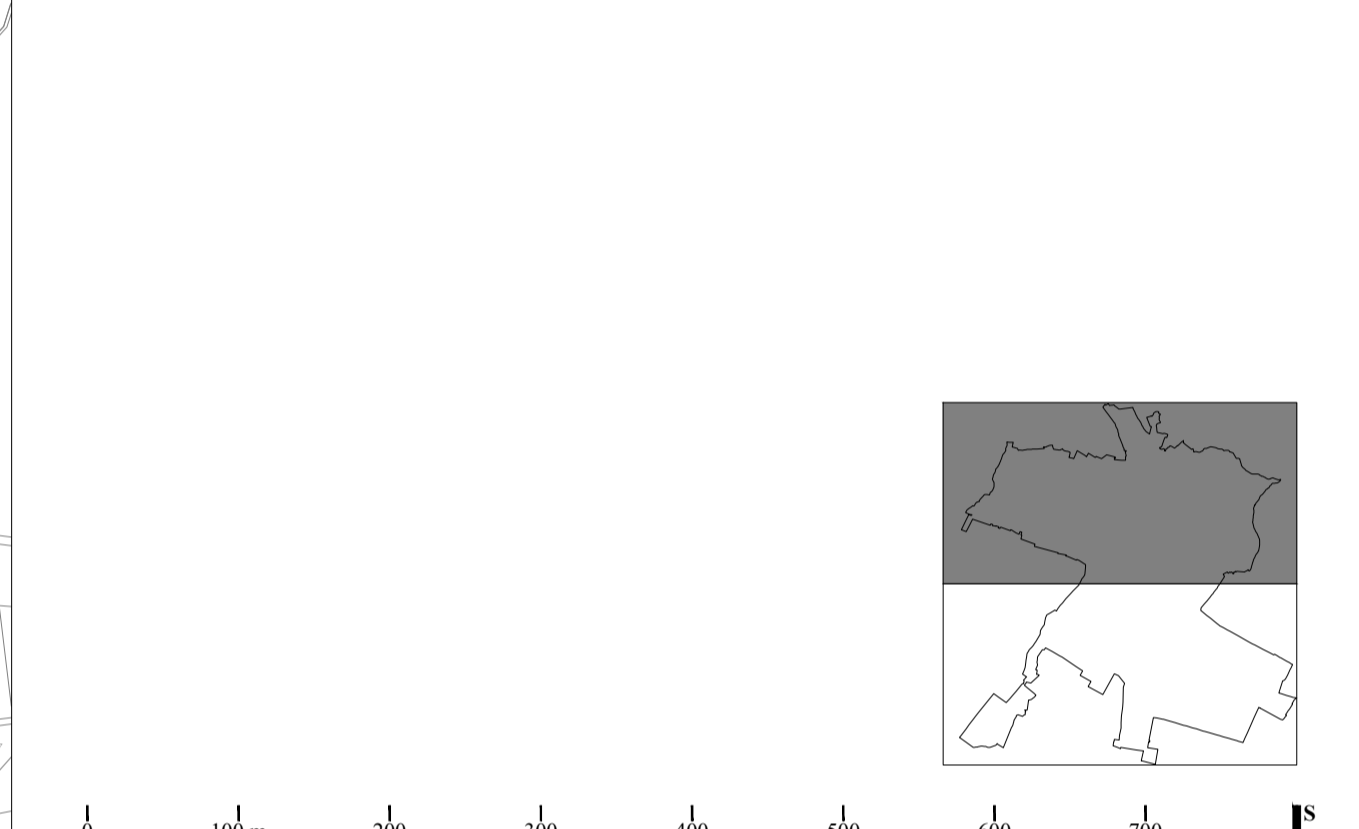
- Granice
- obilut Planu
- Mreža gospodarskih i društvenih djelatnosti
- (D) javna i društvena namjena
 - D1 - upravna, D2 - socijalna, D3 - zdravstvena,
 - D4 - predškolska, D5 - školska, D6 - visoko učilište
 - D7 - kulturna, D8 - vjerska, D9 - ostalo
 - D10 - etno selo Bajer, D11 - sklonište za životinje
 - (I) gospodarska namjena - proizvodna
 - I1 - pretežno industrijska, I2 - pretežno zanatlijska,
 - I3 - energija na obnovljive izvore energije i kogeneracijska postrojenja
 - (K) gospodarska namjena - poslovna
 - K1 - pretežno ulazna, K2 - pretežno trgovačka
 - K3 - komunalna, K4 - serviska, K5 - vešalagilne
 - neopisane (konsumna) oprema, K6 - prirodi objekti željeznice, K7 - reciklažno dvorište u pogonima za recikliranje otpada i preradovna stanica, K8 - poduzetnički inkubator, K9 - oporaba
 - (T) gospodarska namjena - ugostiteljsko-turistička
 - T1 - hotel, T4 - ostalo
 - (R) sportsko-rekreativna namjena
 - R1 - sport, R2 - rekreacija, R3 - kupalište
 - zona centra - koncentracija javnih, društvenih poslovnih i ugostiteljsko-turističkih sadržaja



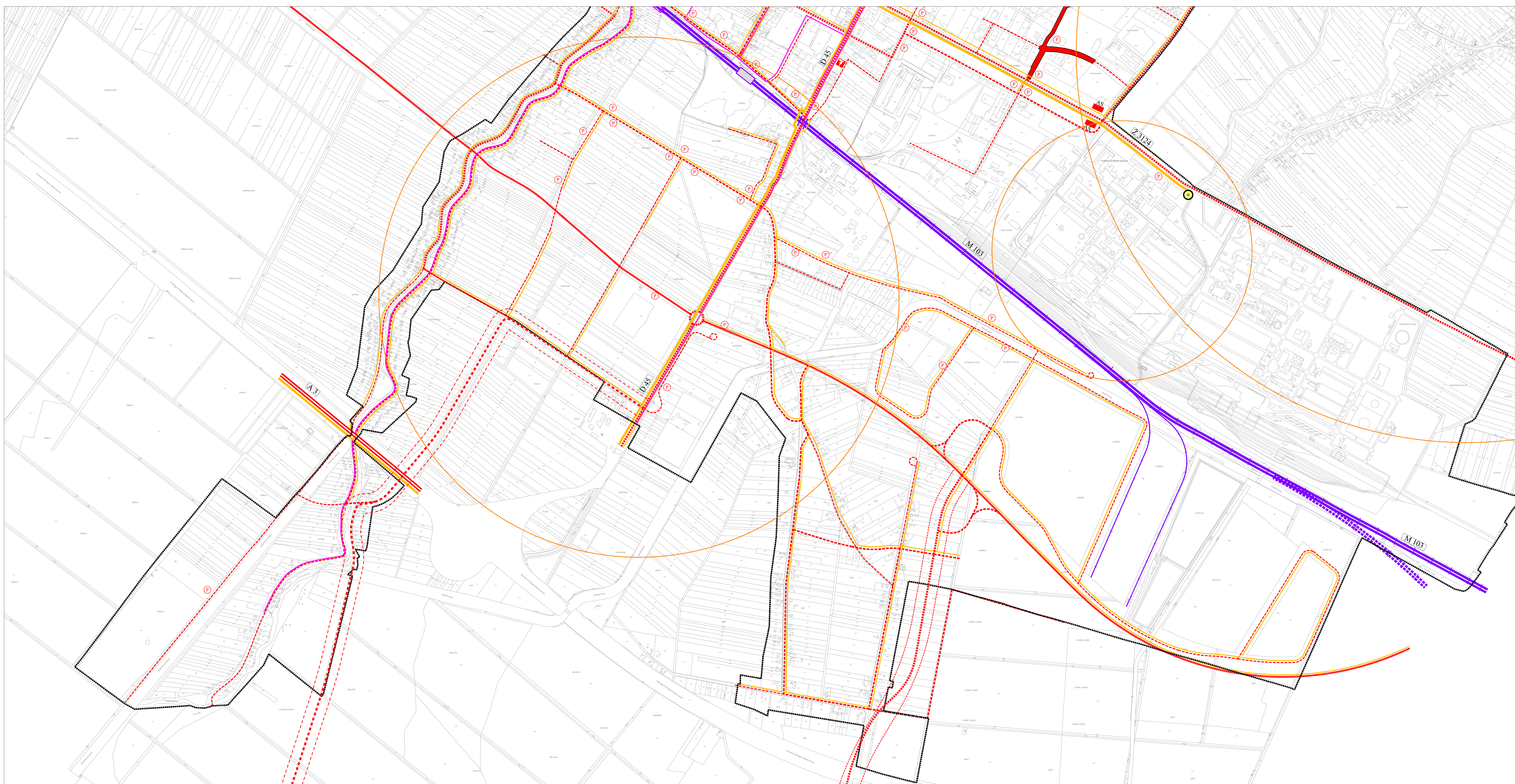
Zapuznja:		SISAČKO-MOSLAVAČKA ŽUPANIJA	
Grad:		GRAD KUTINA	
X. IZMJENE I DOPUNE			
GENERALNOG URBANISTIČKOG PLANA GRADA KUTINE			
Naziv kartografskog prikaza:			
MREŽA GOSPODARSKIH I		DRUŠTVENIH DJELATNOSTI	
Broj kartografskog prikaza:		Mjerilo kartografskog prikaza:	
2-2		1 : 5 000	
Odluka o izradi prostornog plana (službeno glasilu):		Odluka predstavničkog tijela o donošenju plana (službeno glasilu):	
Službene novine Grada Kutine 6/2022		Službene novine Grada Kutine 2/2023	
Javna rasprava (datum objave):		Javni usvid održan:	
28. siječnja 2023. (devetni tisak)		od 31. siječnja 2023. do 07. veljače 2023.	
Pečat tijela odgovornog za provedbu javne rasprave:		Osoba odgovorna za provedbu javne rasprave:	
		Sijezana Šlabek-Olimn, dipl. ing. arh.	
Pravna osoba koja je izradila plan:		Odgovornik & partneri d.o.o.	
		Caničeva 6, 10000 Zagreb	
Mijenjenje na plan prema članku 107. Zakona o prostornom uređenju (NN 158/13, 65/17, 114/18, 39/19, 98/19):			
KLASA: 350-02/23-01/12, URBROJ: 2176-117-03-23-a od 1. ožujka 2023.			
Odgovorna osoba:		Odgovorni voditelj:	
Ivana Jerković, dipl. ing. arh.		Ivana Jerković, dipl. ing. arh.	
Pečat pravne osobe koja je izradila plan:		Pečat odgovornog voditelja:	
Sudacni tim o izradi plana:		Predsjednik predstavničkog tijela:	
Prof. dr. sc. Oleg Grgurević, dipl. ing. arh., dipl. ing. tim		Nebolja Čović, mag. oec.	
Ivana Jerković, dipl. ing. arh.			
Hrvoje Vidović, dipl. ing. arh.			
Ivana Šušić, dipl. ing. arh.			
Nikola Kralj, mag. ing. arch.			
Marko Šlabek, dipl. ing. arh.			
Pečat predstavničkog tijela:		Pečat nadležnog tijela:	
Ispravnost ovog prostornog plana s izvornikom ovjerava:			



- Granice**
- obuhvat Plana
 - Promer
- Cestovni promet**
- D 45 glavna mjesna cesta i/ili ulica (javna cesta: D - državna cesta, Ž - županijska cesta, L - lokalna cesta)
 - glavna mjesna cesta i/ili ulica
 - subzna ulica
 - ostale ulice
- građevna čestica prometnice**
- kobdvor
 - AK - autobuzni postajnište
 - AS - autobuzno stajalište
 - P - javno parkiralište i garaža
 - P - parkiralište, G - garaža
 - P - javno parkiralište i garaža
 - P - parkiralište, G - garaža
 - P - javno parkiralište i garaža
 - P - parkiralište, G - garaža
- Željeznički promet**
- željeznička pruga za međunarodni promet
 - MŽD Dugo Selo - Novska
 - željeznička pruga (platično)
 - željeznička pruga (platično)
 - kobdvor međumjesni promet
 - prelaz - cestovni
 - prelaz - željeznički
- Posla**
- jedinična poštanska mreža
 - Elektroničke komunikacije
 - Elektronička komunikacijska mreža - komunikacijski čvorovi u nepokretnoj mreži
 - transitna telefonska centrala
 - mjesna telefonska centrala
 - poštarna centrala
 - Vodovi i kanali
 - magistralni vod (optički kabel)
 - koristički i spojni vod (optički kabel, podzemni telefonski kabel, kabel u kabelskoj kanalizaciji)
 - Pokretne mreže
 - elektronička komunikacijske zone za emisiju automatskog signala
 - Telegrafika mreža
 - krasnja telegrafika centrala
 - Radio i TV sastav veza
 - radio postaja
 - Kabelska TV
 - TKV postaja



Zapuznja:		SISAČKO-MOSLAVAČKA ŽUPANIJA	
Grad:		GRAD KUTINA	
Naziv prostornog plana:		X. IZMJENE I DOPUNE GENERALNOG URBANISTIČKOG PLANA GRADA KUTINE	
Naziv kartografskog prikaza:		PROMETNA I KOMUNALNA INFRASTRUKTURNA MREŽA - PROMET, POŠTA I TELEKOMUNIKACIJE	
Broj kartografskog prikaza:	3,1-1	Mjerilo kartografskog prikaza:	1 : 5 000
Odluka o izradi prostornog plana (službeno glasilo): Službene novine Grada Kutine 6/2022		Odluka predstavničkog tijela o donošenju plana (službeno glasilo): Službene novine Grada Kutine 2/2023	
Javna rasprava (datum objave): 28. siječnja 2023. (dnevni tisak)		Javni usvid održan: od 31. siječnja 2023. do 07. veljače 2023.	
Pečat tijela odgovornog za provedbu javne rasprave:		Osoba odgovorna za provedbu javne rasprave: Srežana Štabek-Ollman, dipl. ing. arh.	
Pravna osoba koja je izradila plan:		Otvoreni & partneri d.o.o. Čačićeva 6, 10000 Zagreb	
Mijenjenje na plan prema članku 107. Zakona o prostornom uređenju (NN 158/13, 65/17, 114/18, 39/19, 98/19): KLASA: 350-02/23-01/12, URBROJ: 2176-117-03-23-4 od 1. ožujka 2023.		Odgovorna osoba: Ivana Jerković, dipl. ing. arh.	
Pečat pravne osobe koja je izradila plan:		Pečat odgovornog voditelja: Ivana Jerković, dipl. ing. arh.	
Sudski tim o izradi plana: Prof. dr. sc. Oleg Grgurević, dipl. ing. arh., dipl. ing. tim Ivana Jerković, dipl. ing. arh. Hrvoje Vidović, dipl. ing. arh. Ivana Šušić, dipl. ing. arh. Nikola Katić, mag. ing. arch. Marko Štaločić, dipl. ing. arh.		Majna Kečalić, mag. ing. arch. Dr. sc. Hrvoje Čučić, dipl. oec., dipl. struč. zaštite okoliša Dragan Vlastović, mag. sc. geod.	
Pečat predstavničkog tijela:		Predsjednik predstavničkog tijela: Nebolja Čović, mag. oec.	
Ispravnost ovog prostornog plana s izvršenikom ovjerava:		Pečat nadležnog tijela:	



Granice
 - obuhvat Plana
 - Promet

Cestovni promet
 - A3
 - obilaznica Kutine:
 - planirana državna cesta / brza cesta
 - Kutina - Garešnica - Duvno
 - zapadno od Sisacke ulice do Z3124 (Rapunica)
 - planirana državna cesta Kutina (D45) - Lonja - D224
 - s koridorom (75 m)
 - planirana državna cesta Kutina (D45) - Lonja - D224
 - s koridorom (75 m) - alternativni koridor
 - glavna mjesna cesta i/ili ulica
 - (javna cesta: D - državna cesta, Z - izvanjska cesta,
 - L - lokalna cesta)
 - glavna mjesna cesta i/ili ulica
 - sabirna ulica
 - ostale ulice

gredvena čestica prometnice
 - kolodvor
 - AK - autobusni postolci
 - AS
 - autobusno stajalište
 - javno parkiralište i garaža
 - P - parkiralište, G - garaža
 - pješačke površine i biciklističke staze
 - (ulica, pločnik, trg i druge površine)

Željeznički promet
 - željeznička pruga za međunarodni promet
 - M103 Dugo Selo - Novska
 - brza trans-europejska željeznička pruga
 - (planirano)
 - kolodvor
 - međumjestni promet
 - prijelaz - centovni
 - dvije razine
 - prijelaz - pješački
 - dvije razine
 - željeznička pruga za posebni promet
 - - industrijski kolodjezi

Posla
 - jedinica poštanske mreže
Elektronička komunikacije
 - Elektronička komunikacijska mreža
 - - komunikacijski čvorovi u nepokretnoj mreži
 - tranzitna telefonska centrala
 - mjesna telefonska centrala
 - poštarna centrala
 - Vodovi i kanali
 - magistralni vod (optički kabe)l
 - korisnički i spojni vod (optički kabe)l, podzemni
 - telefonski kabe)l, kabe)l u kabe)lskoj kanalizaciji
 - Pokretne mreže
 - elektronička komunikacijske zone
 - za emisiju automatskog signala
 - Telegrafika mreža
 - krajnja telegrafika centrala
 - Radio i TV signal veza
 - radio postaja
 - Kabe)lka TV
 - TKV postaja

0 100 m 200 300 400 500 600 700 800

Zapuznja: **SISAČKO-MOSLAVAČKA ŽUPANIJA**
GRAD KUTINA

Grad:
 Naziv prostornog plana: **X. IZMJENE I DOPUNE
 GENERALNOG URBANISTIČKOG PLANA GRADA KUTINE**

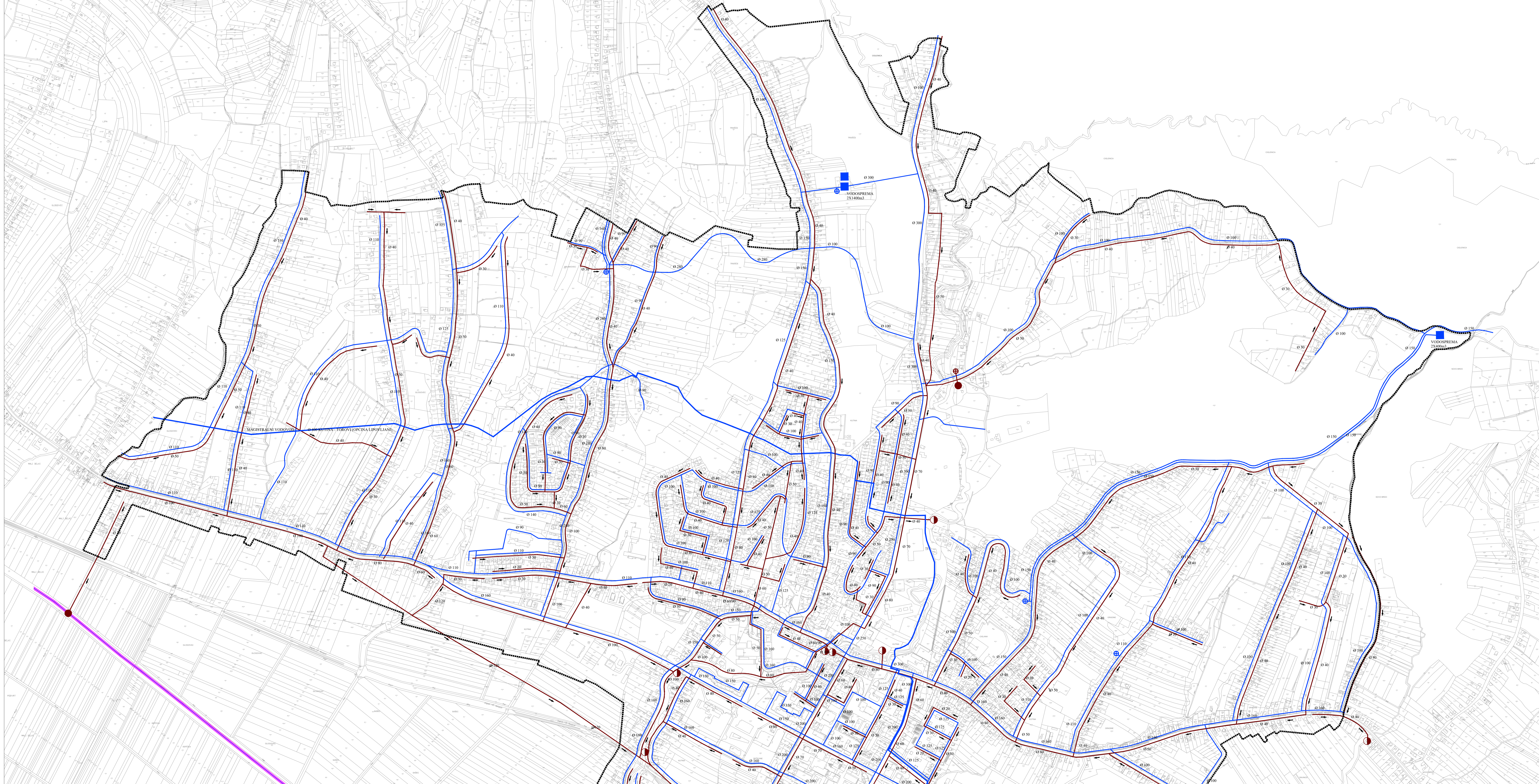
Naziv kartografskog prikaza: **PROMETNA I KOMUNALNA INFRASTRUKTURNA MREŽA
 - PROMET, POŠTA I TELEKOMUNIKACIJE**

Broj kartografskog prikaza: 3.1-2	Mjerilo kartografskog prikaza: 1 : 5 000
Odluka o izradi prostornog plana (službeno glasilo): Službene novine Grada Kutine 6/2022	Odluka predstavničkog tijela o donošenju plana (službeno glasilo): Službene novine Grada Kutine 2/2023
Javna rasprava (datum objave): 28. siječnja 2023. (dnevni tisak)	Javni usud održan: od 31. siječnja 2023. do 07. veljače 2023.
Pečat tijela odgovornog za provedbu javne rasprave:	Osuha odgovorna za provedbu javne rasprave: Sijezana Šlabek-Ollman, dipl. ing. arh.

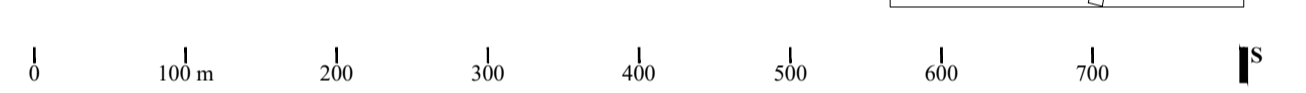
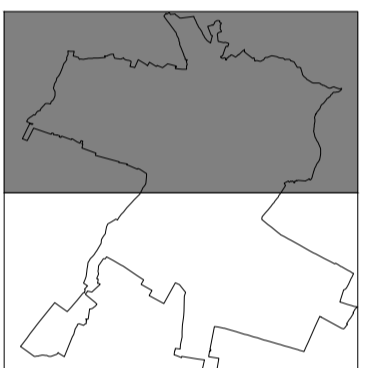
Pravna osoba koja je izradila plan: Ogravniv & partneri d.o.o.
 Čanićeva 6, 10000 Zagreb

Mišljenje na plan prema članku 107. Zakona o prostornom uređenju (NN 153/13, 65/17, 114/18, 39/19, 98/19):
 KLASA: 350-02/23-01/12, URBROJ: 2176-117-03-23-4 od 1. ožujka 2023.

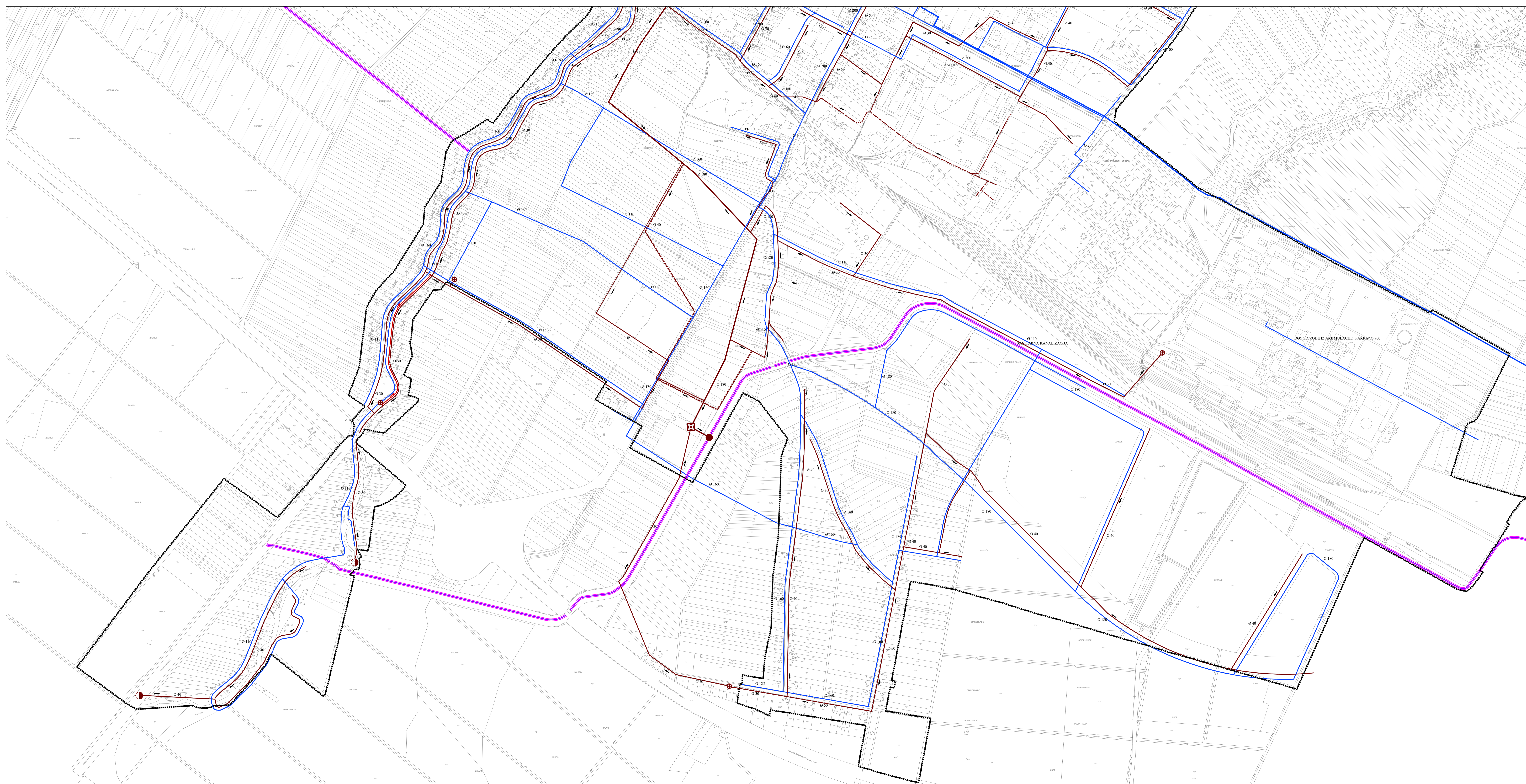
Odgovorna osoba: Ivona Jerković, dipl. ing. arh.	Odgovorni voditelj: Ivona Jerković, dipl. ing. arh.
Pečat pravne osobe koja je izradila plan: Situačni tim o izradi plana: Prof. dr. sc. Oleg Grgurević, dipl. ing. arh., dipl. ing. tim. Ivona Jerković, dipl. ing. arh. Hrvoja Vidović, dipl. ing. arh. Ivana Šušić, dipl. ing. arh. Nikola Katić, mag. ing. arch. Marko Šabić, dipl. ing. arh.	Pečat odgovornog voditelja: Marina Kečalić, mag. ing. arch. Dr. sc. Hrvoja Čučić, dipl. oec., dipl. struč. zaštite okoliša Drgan Vitasarijević, mag. sc. geod.
Pečat predstavničkog tijela:	Prodjednik predstavničkog tijela: Nebojša Čović, mag. oec.
Ispravnost ovog prostornog plana s izravnikom ovjerava:	Pečat nadležnog tijela:



- Granice
- oblast Plan
- Fedospolrbr
- vodosprena
- vodna komora
- crpna stanica
- magistralni vodospolrbrni cijevovod
- ostali vodospolrbrni cijevovodi
- Ø 150 opis
- Odvodnja opadnih voda
- urudj za pročišćavanje opadnih voda
- ispuat opadnih voda / rezervni ispuat
- crpna stanica
- glavni dovodni kanal (kollektor)
- ostali dovodni kanali - tlačni
- ostali dovodni kanali
- unijer toka
- Ø 30 opis
- kanal (lateralni)



SISAČKO-MOSLAVAČKA ŽUPANIJA	
GRAD KUTINA	
X. IZMJENE I DOPUNE	
GENERALNOG URBANISTIČKOG PLANA GRADA KUTINE	
PROMETNA I KOMUNALNA INFRASTRUKTURNA MREŽA	
- VODNOGOSPODARSKI SUSTAV	
Broj kartografskog prikaza: 3.2-1	Mjerilo kartografskog prikaza: 1 : 5 000
Odluka o izradi prostornog plana (službeno glasilu): Službene novine Grada Kutine 6/2022	Odluka predstavničkog tijela o donošenju plana (službeno glasilu): Službene novine Grada Kutine 2/2023
Javna rasprava (datum održav): 28. siječnja 2023. (dnevni tisak)	Javni usud održav: od 31. siječnja 2023. do 07. veljače 2023.
Pečat tijela odgovornog za provedbu javne rasprave:	Osoba odgovorna za provedbu javne rasprave: Sijezana Šlabek-Ollman, dipl. ing. arh.
Pravna osoba koja je izradila plan: Oigrenović & partneri d.o.o. Čanićeva 6, 10000 Zagreb	Mišljenje na plan prema članku 107. Zakona o prostornom uređenju (NN 153/13, 65/17, 114/18, 39/19, 98/19): KLASA: 350-02/23-01/12, URBROJ: 2176-117-03-23-a od 1. ožujka 2023.
Odgovorna osoba: Ivana Jerković, dipl. ing. arh.	Odgovorni voditelj: Ivana Jerković, dipl. ing. arh.
Pečat pravne osoobe koja je izradila plan:	Pečat odgovornog voditelja:
Sinacni tim o izradu plana: Prof. dr. sc. Oleg Grgurević, dipl. ing. arh., dipl. ing. tim. Ivana Jerković, dipl. ing. arh. Hrvoje Vidović, dipl. ing. arh. Ivana Šušter, dipl. ing. arh. Nikola Kralj, mag. ing. arch. Marko Šlabek, dipl. ing. arh.	Marina Kečalić, mag. ing. arch. Dr. sc. Hrvoje Čarić, dipl. oec., dipl. struč. zaštite okoliša Drgan Vlastović, mag. sc. geol.
Pečat predstavničkog tijela:	Projednik predstavničkog tijela: Nebojša Čović, mag. oec.
Ispravnost ovog prostornog plana s izravnikom ovjerava:	Pečat nadležnog tijela:



Granice

- oblast Plan
- Fodopisrbr
- vodosprena
- vodna komora
- crpna stanica
- magistralni vodospisrbrni cijevovod
- ostali vodospisrbrni cijevovodi
- Ø 150 opis
- Øvdvlijz opadnih voda
- urvdj za pročišćavanje opadnih voda
- izvorišni opadnih voda / rezervni izvorišni
- crpna stanica
- glavni dovodni kanal (kolektor)
- ostali dovodni kanali - tlačni
- ostali dovodni kanali
- usmjertoka
- Ø 30 opis
- kanal (lateralni)

0 100 m 200 300 400 500 600 700

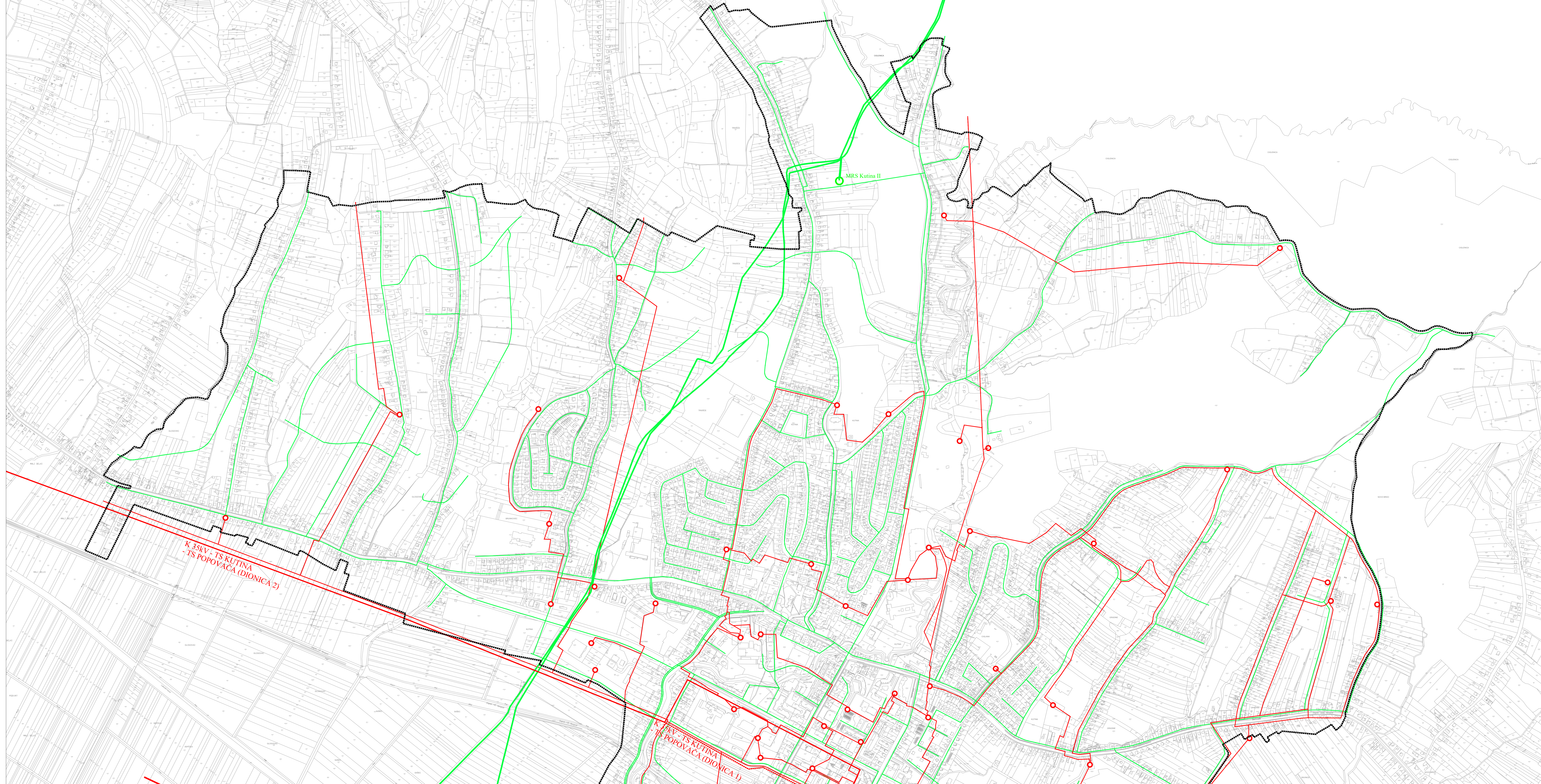
Zapaznja:

SISAČKO-MOSLAVAČKA ŽUPANIJA
GRAD KUTINA

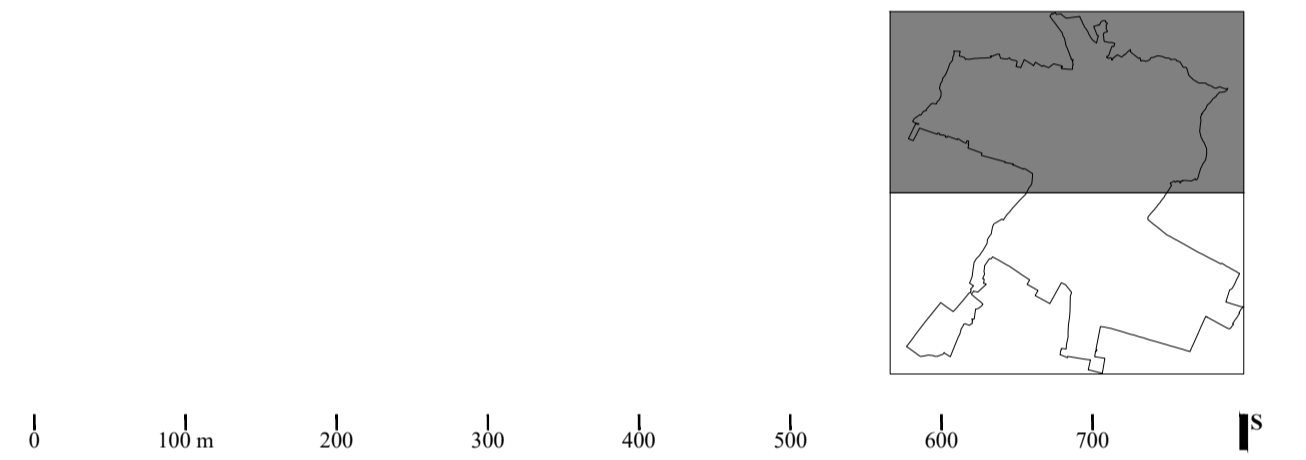
X. IZMJENE I DOPUNE
GENERALNOG URBANISTIČKOG PLANA GRADA KUTINE

PROMETNA I KOMUNALNA INFRASTRUKTURNA MREŽA
- VODNOGOSPODARSKI SUSTAV

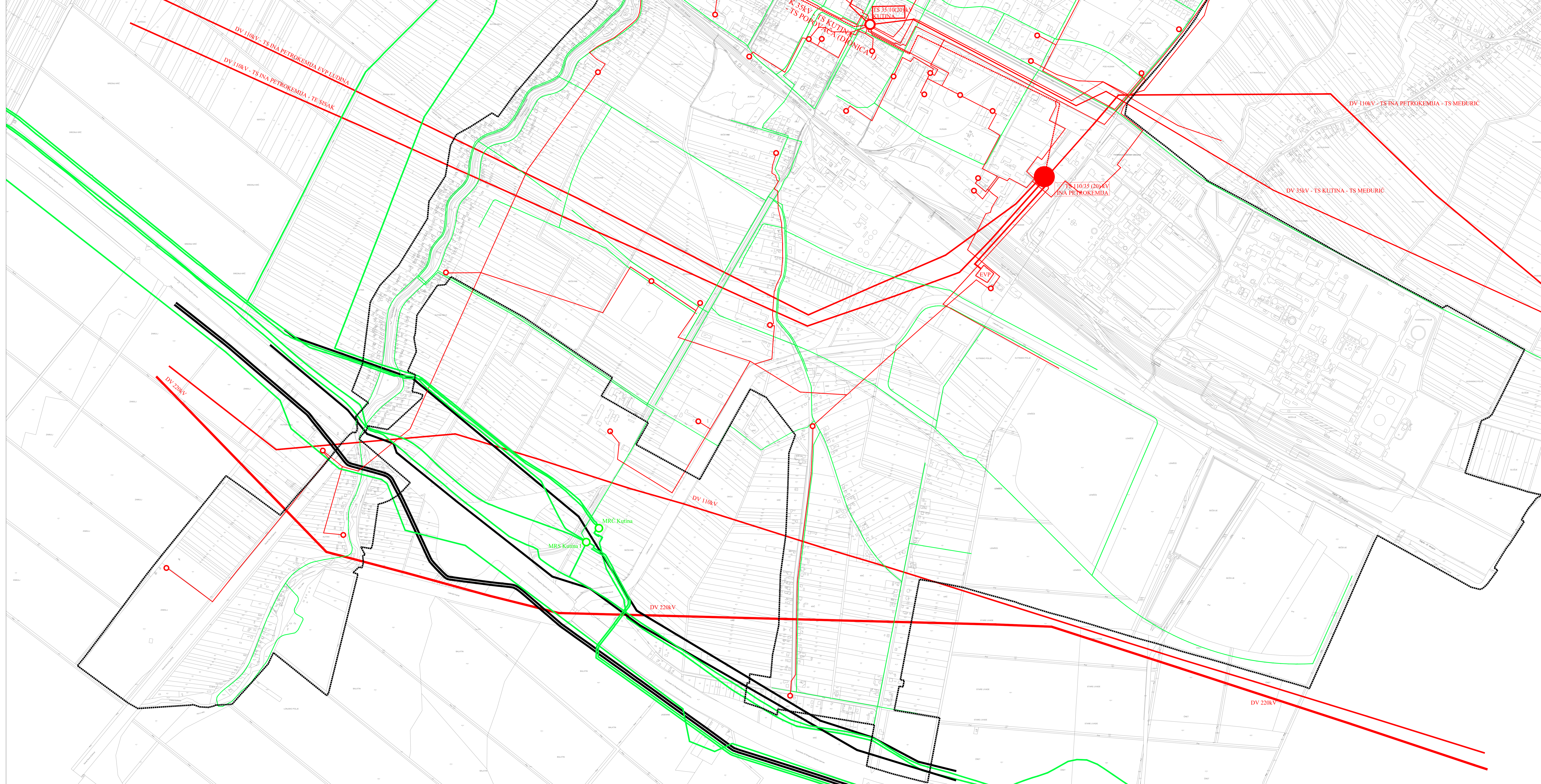
Broj kartografskog prikaza:	3.2-2	Mjerilo kartografskog prikaza:	1 : 5 000
Odluka o izradi prostornog plana (službeno glasilu):	Službene novine Grada Kutine 6/2022	Odluka predstavničkog tijela o donošenju plana (službeno glasilu):	Službene novine Grada Kutine 2/2023
Javna rasprava (datum objave):	28. siječnja 2023. (dnevni tisak)	Javni usvid objave:	od 31. siječnja 2023. do 07. veljače 2023.
Pečat tijela odgovornog za provedbu javne rasprave:		Osnob odgovorna za provedbu javne rasprave:	Sijezana Šlabek-Ollman, dipl. ing. arh.
Pravna osoba koja je izradila plan:	Orignović & partneri d.o.o. Čanićeva 6, 10000 Zagreb		
Mišljenje na plan prema članku 107. Zakona o prostornom uređenju (NN 153/13, 65/17, 114/18, 39/19, 98/19):	KLASA: 350.02.23-01/12, URBROJ: 2176-117-03-23-a od 1. ožujka 2023.		
Odgovorna osoba:		Odgovorni voditelj:	Ivana Jerković, dipl. ing. arh.
Pečat pravne osobe koja je izradila plan:		Pečat odgovornog voditelja:	
Stručni tim o izradi plana:	Prof. dr. sc. Oleg Grgurević, dipl. ing. arh., dipl. ing. tim. Ivana Jerković, dipl. ing. arh. Hrvoja Vidović, dipl. ing. arh. Ivana Šušter, dipl. ing. arh. Nikola Kraljić, mag. ing. arch. Marko Šlabek, dipl. ing. arh.	Marina Kečelić, mag. ing. arch. Dr. sc. Hrvoja Čučić, dipl. oec., dipl. struč. zaštite okoliša Dragan Vitanović, mag. sc. govl.	
Pečat predstavničkog tijela:		Predsjednik predstavničkog tijela:	Nebojša Čović, mag. oec.
Ispravnost ovog prostornog plana s izvornikom ovjerava:		Pečat nadležnog tijela:	



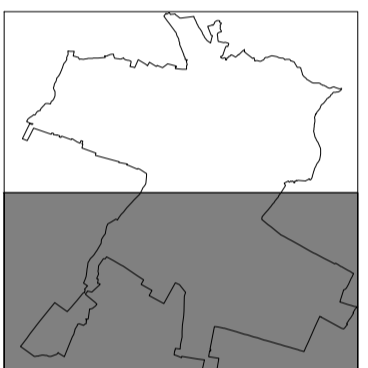
- Granice
- obuhvat Plana
 - Energetski sustav
 - magistralni naftovod
 - magistralni plinovod
 - lokalni plinovod
 - mjesto redukcijaska stanica/čvor
 - Energetski sustav razine 220 - 110 - 35 kV
 - Transformatorska i raslopnja postrojenja
 - TS 110/35 (20) kV
 - TS 35/10 (20) kV
 - TS 10 (20)/0,4 kV
 - lokacija elektrovršnog postrojenja (preostor za istraživanje)
 - Ekipnostjenosti uređaji
 - dalekovod 220 kV
 - dalekovod 110 kV
 - dalekovod 35 kV (postojeći / planirani)
 - 20 (10) kV kabel



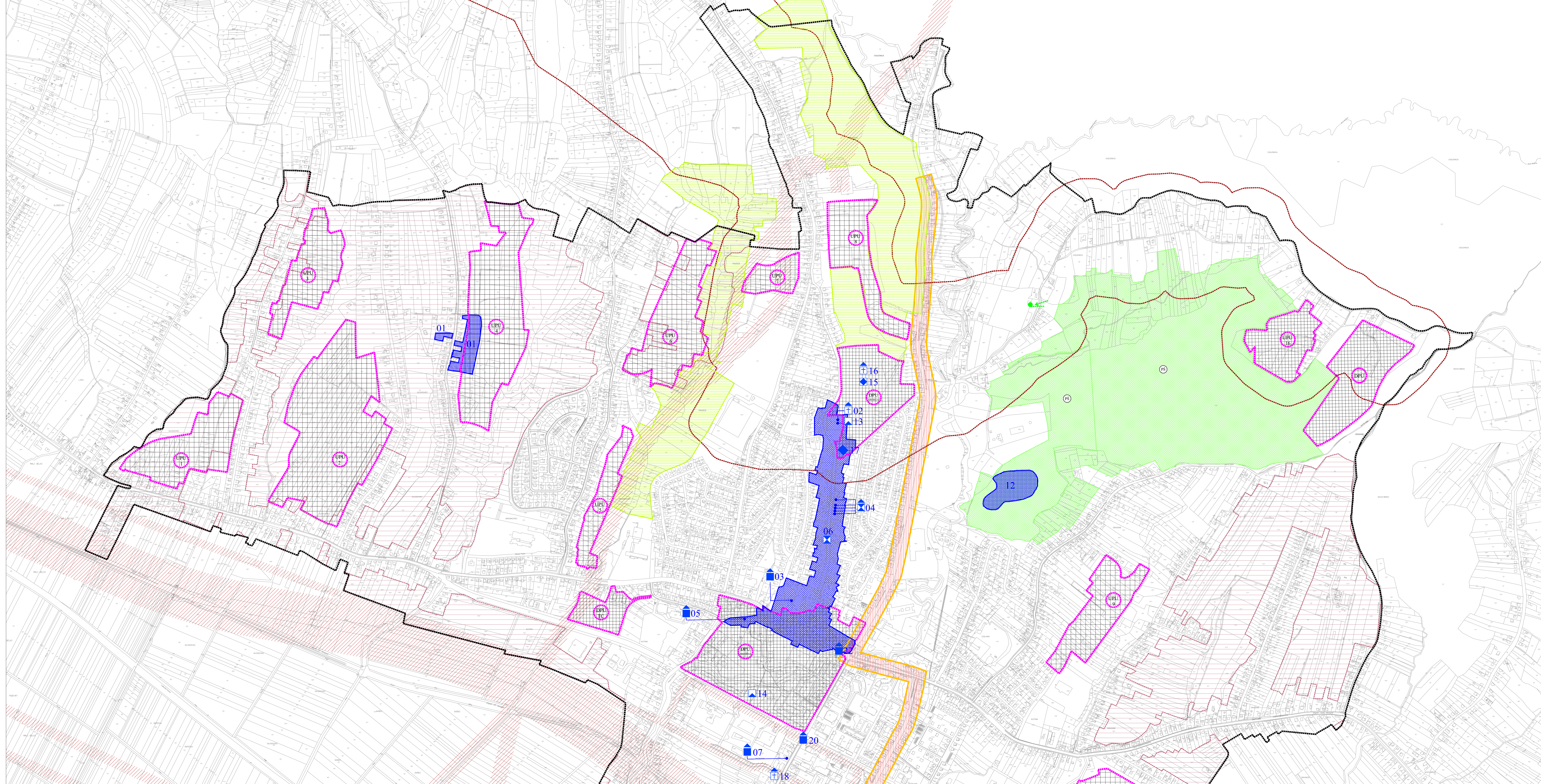
Zapuznja:		SISAČKO-MOSLAVAČKA ŽUPANIJA	
Grad:		GRAD KUTINA	
Naziv prostornog plana:		X. IZMJENE I DOPUNE GENERALNOG URBANISTIČKOG PLANA GRADA KUTINE	
Naziv kartografskog prikaza:		PROMETNA I KOMUNALNA INFRASTRUKTURNA MREŽA - ENERGETSKI SUSTAV	
Broj kartografskog prikaza:	3,3-1	Mjerilo kartografskog prikaza:	1 : 5 000
Odluka o izradi prostornog plana (odlučeno glasilom): Službene novine Grada Kutina 6/2022		Odluka predstavnika tijela o donošenju plana (odlučeno glasilom): Službene novine Grada Kutina 2/2023	
Javna rasprava (datum objave): 28. siječnja 2023. (devetni tisak)		Javni usvid održan: od 31. siječnja 2023. do 07. veljače 2023.	
Pečat tijela odgovornog za provedbu javne rasprave:		Osoba odgovorna za provedbu javne rasprave: Srećim Stabek-Olimun, dipl. ing. arh.	
Pravna osoba koja je izradila plan:		Otvoreni & partneri d.o.o. Čanićeva 6, 10000 Zagreb	
Mjilenje na plan prema članku 107. Zakona o prostornom uređenju (NN 151/13, 65/17, 114/18, 39/19, 98/19): KLASA: 350-02/23-01/12, URBROJ: 2176-117-03-23-4 od 1. ožujka 2023.		Odgovorni voditelj: Ivana Jerković, dipl. ing. arh.	
Pečat pravne osobe koja je izradila plan:		Pečat odgovornog voditelja: Ivana Jerković, dipl. ing. arh.	
Stručni tim o izradi plana: Prof. dr. sc. Oleg Grgurević, dipl. ing. arh., dipl. ing. tim. Ivana Jerković, dipl. ing. arh. Hrvoje Vidović, dipl. ing. arh. Ivana Šušter, dipl. ing. arh. Nikola Kraljić, mag. ing. arh. Marko Šušter, dipl. ing. arh.		Predsjednik predstavničkog tijela: Nebolja Čović, mag. oec.	
Pečat predstavničkog tijela:		Pečat nadležnog tijela:	
Ispravnost ovog prostornog plana s izvornikom ovjerava:		Pečat nadležnog tijela:	



- Granice
 - - - - - obilježje Plana
- Energetski sustav
 - - - - - magistralni naftovod
 - - - - - magistralni plinovod
 - - - - - lokalni plinovod
- mjesto redukcija stacija čvor
 Energetski sustav
 razine 220 - 110 - 35 kV
 Transformatorska i raslojna postrojenja
- TS 110/35 (20) kV
 ○ TS 35/10(20) kV
 ○ TS 10/20/0,4 kV
- EVP
 lokacija elektrovršnog postrojenja
 (prekor za istraživanje)
- Elektoprijenosni uređaji
 - - - - - dalekovod 220 kV
 - - - - - dalekovod 110 kV
 - - - - - dalekovod 35 kV (postojeći / planirani)
 - - - - - 20 (10) kV kabel



Zapuznja:		SISAČKO-MOSLAVAČKA ŽUPANIJA	
Grad:		GRAD KUTINA	
Naziv prostornog plana:		X. IZMJENE I DOPUNE GENERALNOG URBANISTIČKOG PLANA GRADA KUTINE	
Naziv kartografskog prikaza:		PROMETNA I KOMUNALNA INFRASTRUKTURNA MREŽA - ENERGETSKI SUSTAV	
Boj kartografskog prikaza:	3,3-2	Mjerilo kartografskog prikaza:	1 : 5 000
Odluka o izradi prostornog plana (službeno glasilo): Službene novine Grada Kutine 6/2022		Odluka predstavničkog tijela o donošenju plana (službeno glasilo): Službene novine Grada Kutine 2/2023	
Javna rasprava (datum objave): 28. siječnja 2023. (dnevni tisak)		Javni usud održan: od 31. siječnja 2023. do 07. veljače 2023.	
Pečat tijela odgovornog za provedbu javne rasprave:		Osoba odgovorna za provedbu javne rasprave: Stjepan Šlabek-Oblin, dipl. ing. arh.	
Pravna osoba koja je izradila plan:		Otvoreni & partneri d.o.o. Čačićeva 6, 10000 Zagreb	
Mišljenje na plan prema članku 107. Zakona o prostornom uređenju (NN 153/13, 65/17, 114/18, 39/19, 98/19): KLASA: 350-02/23-01/12, URBROJ: 2176-117-03-23-a od 1. ožujka 2023.		Odgovorna osoba: Ivana Jerković, dipl. ing. arh.	
Pečat pravne osobe koja je izradila plan:		Pečat odgovornog voditelja: Ivana Jerković, dipl. ing. arh.	
Stručni tim o izradi plana: Prof. dr. sc. Oleg Grgurević, dipl. ing. arh., dipl. ing. tim Ivana Jerković, dipl. ing. arh. Hrvoja Vidović, dipl. ing. arh. Ivana Šušter, dipl. ing. arh. Nikola Kralj, mag. ing. arch. Marko Šlabek, dipl. ing. arh.		Predsjednik predstavničkog tijela: Marina Kečalić, mag. ing. arch. Dr. sc. Hrvoja Čučić, dipl. oec., dipl. struč. zaštite okoliša Dragan Vitanović, mag. sc. govl.	
Pečat predstavničkog tijela:		Pečat predstavničkog tijela: Nebolja Čović, mag. oec.	
Ispravnost ovog prostornog plana s izvršnikom ovjerava:		Pečat nadležnog tijela:	



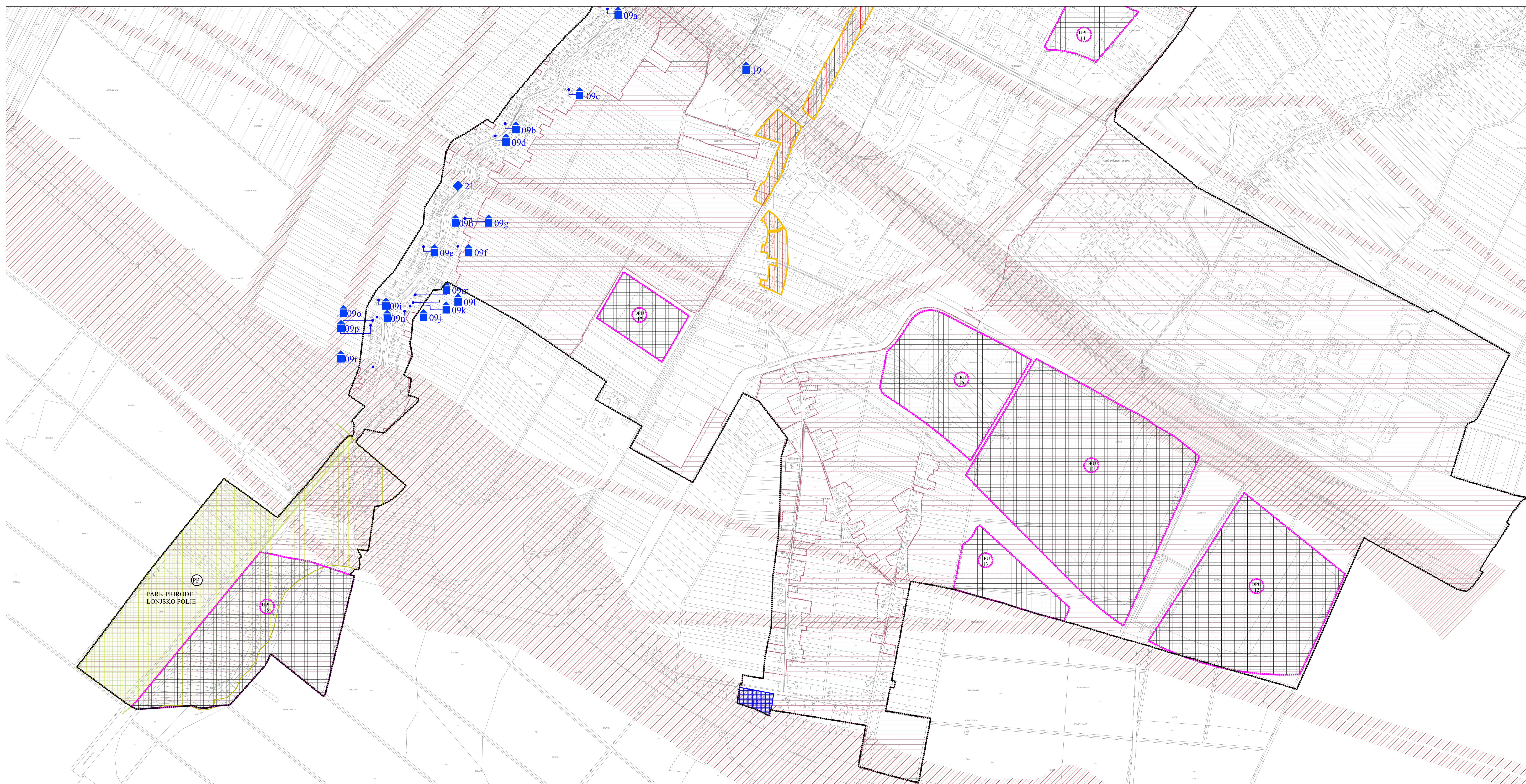
Granice

- obuhvat Plana
- Područje posebnih ograničenja u korištenju
- Krajobraz
- točke i potera značajni za panoramske vrijednosti krajolika
- Tlo
- aktivno ili moguće kizitište i odron
- Vode
- vodotok (I. kategorije)
- Područje primjene posebnih mjera uređenja i zaštite
- pojas posebnih uvjeta infrastrukturnih sustava
- Zaštita posebnih vrijednosti i obilježja - sanacija
- područje ugroženo bukom
- Područja i dijelovi primjene planskih mjera zaštite
- obuhvat posebnih izvada urbanističkog plana uređenja
- obuhvat plana udrug područja na snazi
- Područje posebnih uvjeta korištenja
- Zaštićeni dijelovi prirode
- park prirode
- Zaštićeni dijelovi prirode (predloženo za zaštitu)
- park šuma
- osobito vrijedan predjel - prirodni krajobraz
- spomenik parkovne arhitekture
- Nepokretna kulturna dobra te dobra evidentirana za zaštitu od lokalnog značaja
- kulturno - povijesna cjelina (gradsko naselje)
- arheološko područje
- graditeljski sklop
- civilna građevina
- sakralna građevina
- arheološki pojedinačni lokalitet - kopneni
- memorijalno i povijesno područje (groblje)
- spomenik objekta (raspelo)
- broj prema Popisu iz točke 7.4. provedbenih odredbi plana
- Ekološka mreža
- područja značajna za vrste i stanišne tipove HR2000416 Lonjsko polje
- područja značajna za ptice HR1000044 Donja Posavina

01

0 100 m 200 300 400 500 600 700 800

Zapaznja:	
SISAČKO-MOSLAVAČKA ŽUPANIJA	
GRAD KUTINA	
X. IZMJENE I DOPUNE	
GENERALNOG URBANISTIČKOG PLANA GRADA KUTINE	
UVJETI KORIŠTENJA, UREĐENJA I ZAŠTITE PROSTORA	
- UVJETI KORIŠTENJA I PRIMJENE POSEBNIH MJERA UREĐENJA I ZAŠTITE	
Broj kartografskog prikaza: 4.1-1	Mjerilo kartografskog prikaza: 1 : 5 000
Odlika o izradi prostornog plana (službeno glasilu): Službene novine Grada Kutine 6/2022	Odlika predstavničkog tijela o donošenju plana (službeno glasilu): Službene novine Grada Kutine 2/2023
Javna rasprava (datum objave): 28. siječnja 2023. (dnevni tisak)	Javni uvid odbran: od 31. siječnja 2023. do 07. veljače 2023.
Pečat tijela odgovornog za provedbu javne rasprave:	Osoba odgovorna za provedbu javne rasprave: Sijezana Šlabek-Olimpi, dipl. ing. arh.
Pravna osoba koja je izradila plan: Ciganović & partneri d.o.o. Caničeva 6, 10000 Zagreb	Mišljenje na plan prema članku 107. Zakona o prostornom uređenju (NN 153/13, 65/17, 114/18, 39/19, 98/19): KLASA: 350-02/23-01/12, URBROJ: 2176-117-03-23-4 od 1. ožujka 2023.
Odgovorna osoba: Ivana Jerković, dipl. ing. arh.	Odgovorni voditelj: Ivana Jerković, dipl. ing. arh.
Pečat pravne osobe koja je izradila plan: Sudacni tim o izradi plana: Prof. dr. sc. Oleg Grgurević, dipl. ing. arh., dipl. ing. šum. Ivana Jerković, dipl. ing. arh. Hrvoje Vidović, dipl. ing. arh. Ivana Šušter, dipl. ing. arh. Nikola Kraljić, mag. ing. arch. Marko Šlabek, dipl. ing. arh.	Pečat odgovornog voditelja: Predsjednik predstavničkog tijela: Nebodija Čović, mag. oec.
Pečat predstavničkog tijela:	Pečat nadležnog tijela:
Ispravnost ovog prostornog plana s izvršenikom ovjerava:	



Graniče
 obuhvat Plana
 Područja posebnih ograničenja u korištenju
 Krugobraz
 točke i potera značajni za panoramske vrijednosti krugobraz
 Tlo
 aktivno ili moguće klijzite
 Vode
 vodotok (I. kategorije)
 Područje primjene posebnih mjera uređenja i zaštite
 pojasa posebnih uvjeta infrastrukturnih sustava
 Zaštita posebnih vrijednosti i obilježja - sanacija
 područje ugroženo bukom
 Područja i dijelovi primjene planskih mjera zaštite
 obuhvat posebnih izvora: urbanističkog plana uređenja
 obuhvat plana uže područja na snazi
 Područje posebnih uvjeta korištenja
 Zaštićeni dijelovi prirode
 park prirode
 Zaštićeni dijelovi prirode (predloženo za zaštitu)
 park šuma
 osobito vrijedan predjel - prirodni krugobraz
 spomenik parkovne arhitekture
 Nepokretna kulturna dobra te dobra evidentirana za zaštitu od lokalnog značaja
 kulturno - povijesna cjelina (gradsko naselje)
 arheološko područje
 graditeljski sklop
 civilna građevina

zakralna građevina
 arheološki pojedinačni lokalitet - kopneni
 memorijalno i povijesno područje (groblje)
 spomenik objekta (raspelo)
 broj prema Planu iz točke 7.4. provedbenih odredbi plana
 Ekološka mreža
 područja značajna za vrste i stanišne tipove HR2000416 Lonjsko polje
 područja značajna za ptice HR100004 Donja Pojava

01

0 100 m 200 300 400 500 600 700

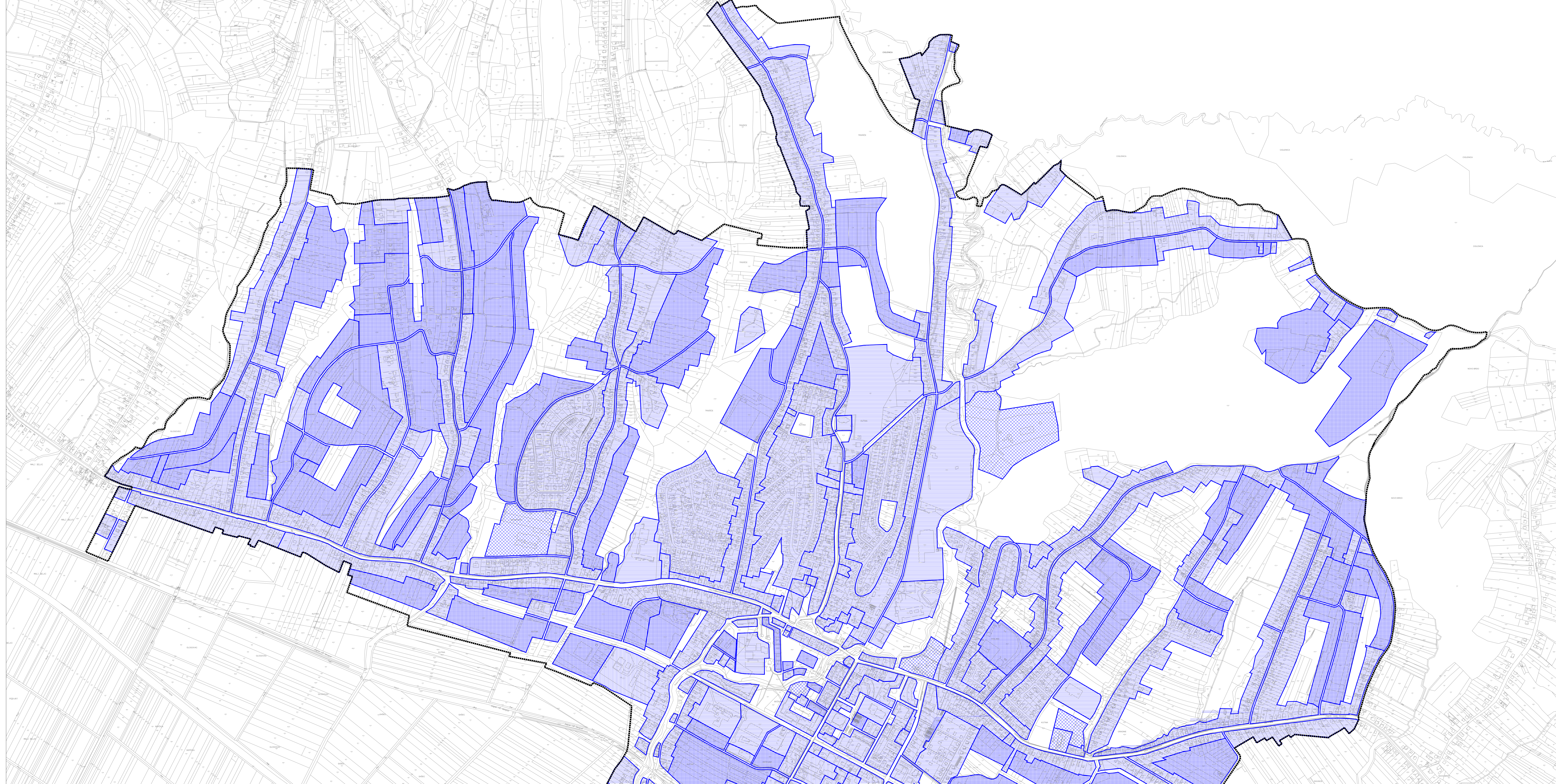
Zapuznja:

SISAČKO-MOSLAVAČKA ŽUPANIJA
GRAD KUTINA

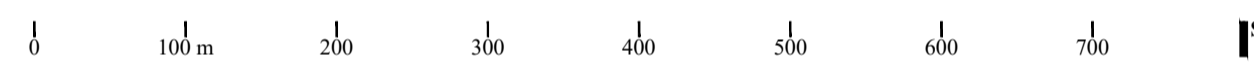
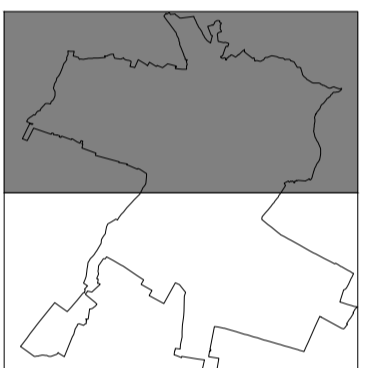
Grad:
 Naziv prostornog plana:
**X. IZMJENE I DOPUNE
 GENERALNOG URBANISTIČKOG PLANA GRADA KUTINE**

Naziv kartografskog prikaza:
**UVJETI KORIŠTENJA, UREĐENJA I ZAŠTITE PROSTORA
 - UVJETI KORIŠTENJA I PRIMJENE POSEBNIH MJERA
 UREĐENJA I ZAŠTITE**

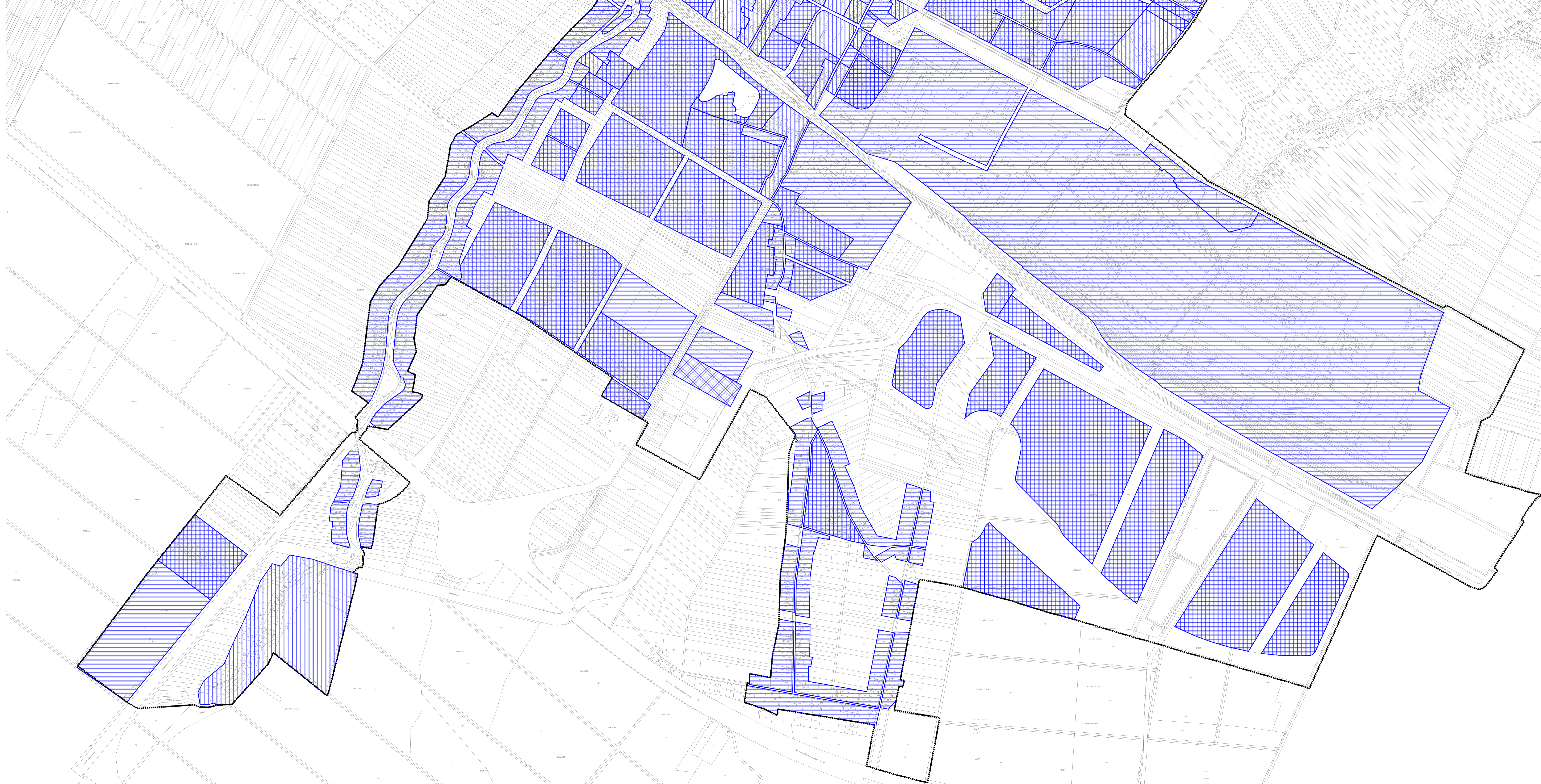
Broj kartografskog prikaza:	4.1-2	Mjerilo kartografskog prikaza:	1 : 5 000
Odlika o izradi prostornog plana (službeno glasilu): Službene novine Grada Kutine 6/2022		Odlika predstavničkog tijela o donošenju plana (službeno glasilu): Službene novine Grada Kutine 2/2023	
Javna rasprava (datum objave): 28. siječnja 2023. (devetni tisak)		Javni usud održan: od 31. siječnja 2023. do 07. veljače 2023.	
Pečat tijela odgovornog za provedbu javne rasprave:		Osoba odgovorna za provedbu javne rasprave: Sijezana Šlabek-Ollman, dipl. ing. arh.	
Pravna osoba koja je izradila plan: Ograničiv & partneri d.o.o. Čanićeva 6, 10000 Zagreb		Milijenje na plan prema članku 107. Zakona o prostornom uređenju (NN 153/13, 65/17, 114/18, 39/19, 98/19): KLASA: 350-02/23-01/12, URBROJ: 2176-117-03-23-4 od 1. ožujka 2023.	
Odgovorna osoba: Ivana Jerković, dipl. ing. arh.		Odgovorni voditelj: Ivana Jerković, dipl. ing. arh.	
Pečat pravne osobe koja je izradila plan: Stručni tim o izradi plana: Prof. dr. sc. Oleg Grgurević, dipl. ing. arh., dipl. ing. šum. Ivana Jerković, dipl. ing. arh. Hrvoje Vidović, dipl. ing. arh. Ivana Šušter, dipl. ing. arh. Nikola Kralj, mag. ing. arh. Marko Šlabek, dipl. ing. arh.		Pečat odgovornog voditelja: Marina Kečalić, mag. ing. arch. Dr. sc. Hrvoje Čučić, dipl. oec., dipl. struč. zaštite okoliša Dragan Vitanović, mag. sc. geod.	
Pečat predstavničkog tijela:		Prodjednik predstavničkog tijela: Nebojša Čović, mag. oec.	
Ispravnost ovog prostornog plana s izvršenikom ovjerava:		Pečat nadležnog tijela:	



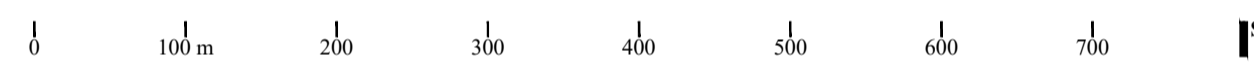
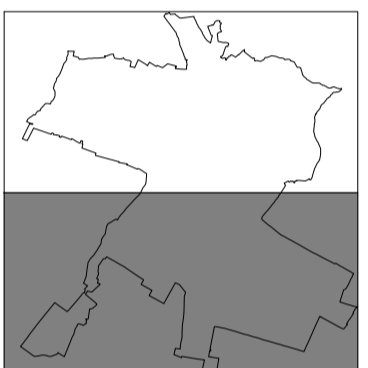
- Granice
- obilut Plan
 - Oblici korištenja
 - održavanje i manji zahvati sanacije građevina, unapređenje postojećih građevina u cilju kompletiranja - završetka stambenih i gospodarskih zona - čišćenje dotrajenih
 - sanacija građevina i dijelova naselja - prerasporedna sanacija građevina (oklanjanje, zamjena, rekonstrukcija, obnovu)
 - rekonstrukcija - prerasporedna korištenja radi poboljšanja funkcionalnosti dijelova naselja
 - nova gradnja



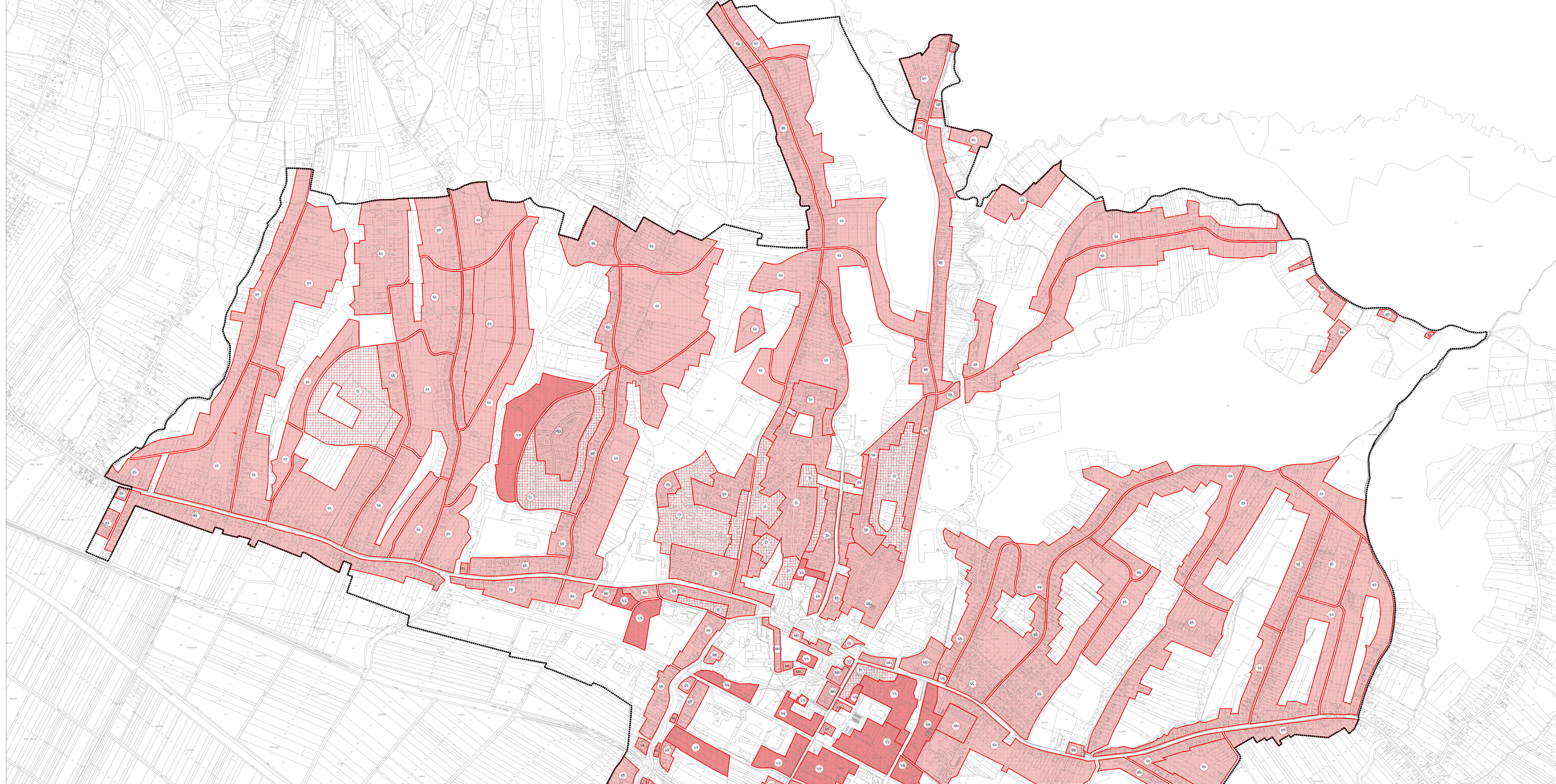
Zapuznja:		SISAČKO-MOSLAVAČKA ŽUPANIJA	
Grad:		GRAD KUTINA	
Naziv prostornog plana:		X. IZMJENE I DOPUNE GENERALNOG URBANISTIČKOG PLANA GRADA KUTINE	
Naziv kartografskog prikaza:		UVJETI KORIŠTENJA, UREĐENJA I ZAŠTITE PROSTORA - OBLICI KORIŠTENJA	
Broj kartografskog prikaza:	4,2-1	Mjerilo kartografskog prikaza:	1 : 5 000
Odluka o izradi prostornog plana (skupno glasilu): Skupno glasilu Grada Kutina 6/2022		Odluka predstavničkog tijela o donošenju plana (skupno glasilu): Skupno glasilu Grada Kutina 2/2023	
Javna rasprava (datum objave): 28. siječnja 2023. (devetni tisak)		Javni usvid održan: od 31. siječnja 2023. do 07. veljače 2023.	
Pečat tijela odgovornog za provedbu javne rasprave:		Osoba odgovorna za provedbu javne rasprave: Stjepan Šlabek-Olimun, dipl. ing. arh.	
Pravna osoba koja je izradila plan:		Ograničeni & partneri d.o.o. Čanićeva 6, 10000 Zagreb	
Mijenje na plan prema članku 107. Zakona o prostornom uređenju (NN 158/13, 65/17, 114/18, 39/19, 98/19): KLASA: 350-02/23-01/12, URBROJ: 2176-117-03-23-4 od 1. ožujka 2023.		Odgovorna osoba: Ivana Jerković, dipl. ing. arh.	
Pečat pravne osobe koja je izradila plan:		Pečat odgovornog voditelja: Ivana Jerković, dipl. ing. arh.	
Stučni tim o izradi plana: Prof. dr. sc. Oleg Grgurević, dipl. ing. arh., dipl. ing. tim. Ivana Jerković, dipl. ing. arh. Hrvoje Vidović, dipl. ing. arh. Ivana Šušter, dipl. ing. arh. Nikola Kralj, mag. ing. arh. Marko Šlabek, dipl. ing. arh.		Predsjednik predstavničkog tijela: Nebolja Čović, mag. oec.	
Pečat predstavničkog tijela:		Pečat nadležnog tijela:	
Ispravnost ovog prostornog plana s izvornikom ovjerava:		Pečat nadležnog tijela:	




- Granice
- obilut Plana
- Oblaci koristenja
- ođržavanje i manji zahvati sanacije gradvina, unapređivanje postojećih gradvina u cilju kompletiranja - zavšetka stambenih i gospodarskih zona - števinski dio naselja
 - sanacija gradvina i dijelova naselja - povijesna stara gradvina (oklanjanje, zamjena, rekonstrukcija, obnova)
 - rekonstrukcija - povijesna koristenja radi poboljšanja funkcionalnosti dijelova naselja
 - nova gradnja



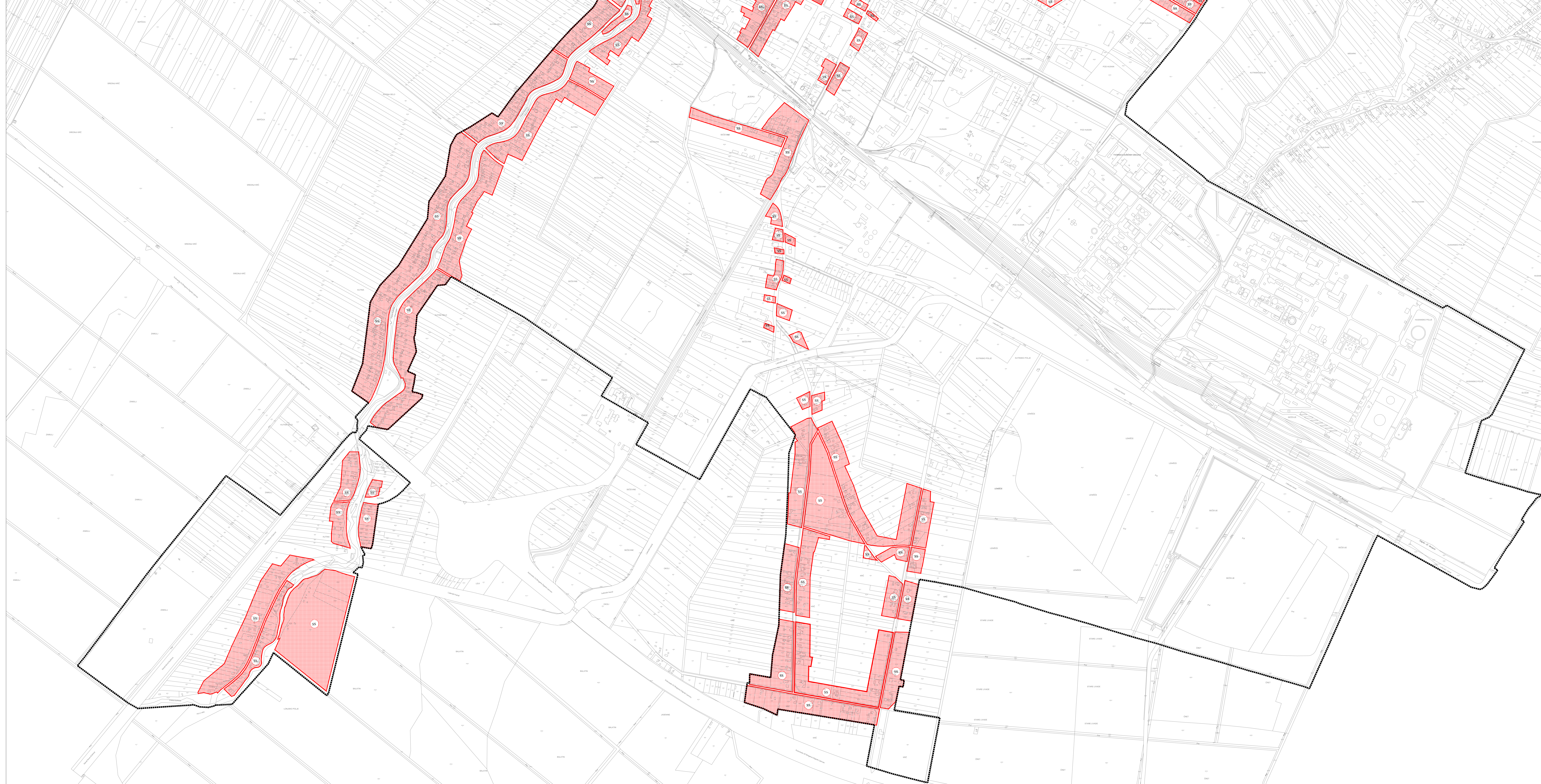
Zapuznja:		SISAČKO-MOSLAVAČKA ŽUPANIJA	
Grad:		GRAD KUTINA	
Naziv prostornog plana:		X. IZMJENE I DOPUNE GENERALNOG URBANISTIČKOG PLANA GRADA KUTINE	
Naziv kartografskog prikaza:		UVJETI KORIŠTENJA, UREĐENJA I ZAŠTITE PROSTORA - OBLICI KORIŠTENJA	
Broj kartografskog prikaza:	4.2-2	Mjerilo kartografskog prikaza:	1 : 5 000
Odluka o izradi prostornog plana (službeno glasilo): Službene novine Grada Kutine 6/2022		Odluka predstavničkog tijela o donošenju plana (službeno glasilo): Službene novine Grada Kutine 2/2023	
Javna rasprava (datum objave): 28. siječnja 2023. (dnevni tisak)		Javni usvid održan: od 31. siječnja 2023. do 07. veljače 2023.	
Pečat tijela odgovornog za provedbu javne rasprave:		Osoba odgovorna za provedbu javne rasprave:	Sijezan Šlabek-Olimun, dipl. ing. arh.
Pravna osoba koja je izradila plan:		Oigreviš & partneri d.o.o. Čanićeva 6, 10000 Zagreb	
Mijenje na plan prema članku 107. Zakona o prostornom uređenju (NN 151/13, 65/17, 114/18, 39/19, 98/19): KLASA: 350.02.23-01/12, URBROJ: 2176-117-03-23-4 od 1. ožujka 2023.		Odgovorna osoba:	
Ivana Jerković, dipl. ing. arh.		Ivana Jerković, dipl. ing. arh.	
Pečat pravne osobe koja je izradila plan:		Pečat odgovornog voditelja:	
Stručni tim o izradi plana: Prof. dr. sc. Oleg Grgurević, dipl. ing. arh., dipl. ing. tim Ivana Jerković, dipl. ing. arh. Hrvoja Vidović, dipl. ing. arh. Ivana Šušić, dipl. ing. arh. Nikola Kralj, mag. ing. arch. Marko Šlabek, dipl. ing. arh.		Marina Kečalić, mag. ing. arch. Dr. sc. Hrvoja Čučić, dipl. oec., dipl. struč. zaštite okoliša Dragan Vitanović, mag. sc. geol.	
Pečat predstavničkog tijela:		Predsjednik predstavničkog tijela:	
		Nebojša Čović, mag. oec.	
Istovjetnost ovog prostornog plana s izvornikom ovjerava:		Pečat nadležnog tijela:	



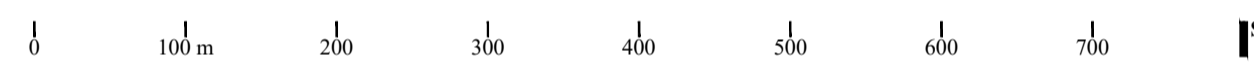
- Granice
- obilvat Plana
 - Način gradnje
 - SS - samostojni, D - dvojni, S - skupni
 - VS - višestambeni
 - MS - mješovita gradnja



Zapinja:		SISAČKO-MOSLAVAČKA ŽUPANIJA	
Grad:		GRAD KUTINA	
Naziv prostornog plana:		X. IZMJENE I DOPUNE GENERALNOG URBANISTIČKOG PLANA GRADA KUTINE	
Naziv kartografskog prikaza:		UVJETI KORIŠTENJA, UREĐENJA I ZAŠTITE PROSTORA - NAČIN GRADNJE	
Broj kartografskog prikaza:	4,3-1	Mjerilo kartografskog prikaza:	1 : 5 000
Odluka o izradi prostornog plana (službeno glasilu): Službene novine Grada Kutine 6/2022		Odluka predstavničkog tijela o donošenju plana (službeno glasilu): Službene novine Grada Kutine 2/2023	
Javna rasprava (datum objave): 28. siječnja 2023. (dnevni tisak)		Javni uvid odbran: od 31. siječnja 2023. do 07. veljače 2023.	
Pečat tijela odgovornog za provedbu javne rasprave:		Osoba odgovorna za provedbu javne rasprave: Stjepan Šlabek-Olimun, dipl. ing. arh.	
Pravna osoba koja je izradila plan:		Oigrenović & partneri d.o.o. Čanićeva 6, 10000 Zagreb	
Mijenje na plan prema članku 107. Zakona o prostornom uređenju (NN 153/13, 65/17, 114/18, 39/19, 98/19): KLASA: 350.02/23-01/12, URBROJ: 2176-117-03-23-4 od 1. ožujka 2023.		Odgovorna osoba:	
Ivana Jerković, dipl. ing. arh.		Ivana Jerković, dipl. ing. arh.	
Pečat pravne osobe koja je izradila plan:		Pečat odgovornog voditelja:	
Stručni tim o izradi plana: Prof. dr. sc. Oleg Grgurević, dipl. ing. arh., dipl. ing. tim. Ivana Jerković, dipl. ing. arh. Hrvoje Vidović, dipl. ing. arh. Ivana Šušter, dipl. ing. arh. Nikola Kraljić, mag. ing. arch. Marko Šlabek, dipl. ing. arh.		Marina Kečalić, mag. ing. arch. Dr. sc. Hrvoje Čučić, dipl. oec., dipl. struč. zaštite okoliša Dragan Vlastović, mag. sc. geol.	
Pečat predstavničkog tijela:		Predsjednik predstavničkog tijela: Nebodija Čović, mag. oec.	
Ispravnost ovog prostornog plana s izvornikom ovjerava:		Pečat nadležnog tijela:	



- Granice
- obilut Plana
 - Način gradnje
 - SS - samostojni, D - dvojni, S - skupni
 - SS - samostojni, D - dvojni, S - skupni
 - SS - samostojni, D - dvojni, S - skupni
 - SS - samostojni, D - dvojni, S - skupni
 - SS - samostojni, D - dvojni, S - skupni



<p>Zapuznja:</p> <p style="text-align: center;">SISAČKO-MOSLAVAČKA ŽUPANIJA</p> <p style="text-align: center;">GRAD KUTINA</p> <p style="text-align: center;">X. IZMJENE I DOPUNE</p> <p style="text-align: center;">GENERALNOG URBANISTIČKOG PLANA GRADA KUTINE</p> <p style="text-align: center;">UVJETI KORIŠTENJA, UREĐENJA I ZAŠTITE PROSTORA</p> <p style="text-align: center;">- NAČIN GRADNJE</p>	
<p>Grad:</p> <p style="text-align: center;">GRAD KUTINA</p>	
<p>Naziv prostornog plana:</p> <p style="text-align: center;">X. IZMJENE I DOPUNE</p> <p style="text-align: center;">GENERALNOG URBANISTIČKOG PLANA GRADA KUTINE</p>	
<p>Naziv kartografskog prikaza:</p> <p style="text-align: center;">UVJETI KORIŠTENJA, UREĐENJA I ZAŠTITE PROSTORA</p> <p style="text-align: center;">- NAČIN GRADNJE</p>	
<p>Broj kartografskog prikaza:</p> <p style="text-align: center;">4.3-2</p>	<p>Mjerilo kartografskog prikaza:</p> <p style="text-align: center;">1 : 5 000</p>
<p>Odluka o izradi prostornog plana (službeno glasilo):</p> <p>Službene novine Grada Kutine 6/2022</p>	<p>Odluka predstavničkog tijela o donošenju plana (službeno glasilo):</p> <p>Službene novine Grada Kutine 2/2023</p>
<p>Javna rasprava (datum objave):</p> <p>28. siječnja 2023. (dnevni tisak)</p>	<p>Javni usvid održan:</p> <p>od 31. siječnja 2023. do 07. veljače 2023.</p>
<p>Potat tijela odgovornog za provedbu javne rasprave:</p>	<p>Osoba odgovorna za provedbu javne rasprave:</p> <p style="text-align: center;">Sijezan Šlabek-Olimun, dipl. ing. arh.</p>
<p>Pravna osoba koja je izradila plan:</p> <p style="text-align: center;">Oigreviš & partneri d.o.o. Čanićeva 6, 10000 Zagreb</p>	
<p>Mišljenje na plan prema članku 107. Zakona o prostornom uređenju (NN 153/13, 65/17, 114/18, 39/19, 98/19):</p> <p>KLASA: 350.02.23.01/12, URBROJ: 2176-117-03-23-4 od 1. ožujka 2023.</p>	
<p>Odgovorna osoba:</p> <p style="text-align: center;">Ivana Jerković, dipl. ing. arh.</p>	<p>Odgovorni voditelj:</p> <p style="text-align: center;">Ivana Jerković, dipl. ing. arh.</p>
<p>Potat pravne osobe koja je izradila plan:</p>	<p>Potat odgovornog voditelja:</p>
<p>Stražni tim o izradi plana:</p> <p>Prof. dr. sc. Oleg Grgurević, dipl. ing. arh., dipl. ing. tim. Ivana Jerković, dipl. ing. arh. Hrvoje Vidović, dipl. ing. arh. Ivana Šušić, dipl. ing. arh. Nikola Katić, mag. ing. arch. Marko Šlabek, dipl. ing. arh.</p>	<p>Marina Kečalić, mag. ing. arch. Dr. sc. Hrvoje Čučić, dipl. oec., dipl. struč. zaštite okoliša Dragan Vitasović, mag. sc. geol.</p>
<p>Potat predstavničkog tijela:</p>	<p>Predsjednik predstavničkog tijela:</p> <p style="text-align: center;">Nebodja Čović, mag. oec.</p>
<p>Isovjetoost ovog prostornog plana s izvornikom ovjerava:</p>	<p>Potat nadležnog tijela:</p>