

NOSITELJ IZRADE PLANA:

**REPUBLIKA HRVATSKA**  
**SISAČKO – MOSLAVAČKA ŽUPANIJA**

# **VI. IZMJENE I DOPUNE PROSTORNOG PLANA SISAČKO-MOSLAVAČKE ŽUPANIJE**



STRUČNI IZRADIVAČ:

**ZAVOD ZA PROSTORNO UREĐENJE**  
**SISAČKO-MOSLAVAČKE ŽUPANIJE**

Sisak, lipanj 2023.



NOSITELJ IZRADE PLANA:

---



REPUBLIKA HRVATSKA  
SISAČKO – MOSLAVAČKA ŽUPANIJA

Župan: Ivan Celjak, mag. iur.

## **VI. IZMJENE I DOPUNE PROSTORNOG PLANA SISAČKO-MOSLAVAČKE ŽUPANIJE**

STRUČNI IZRAĐIVAČ:

---



ZAVOD ZA PROSTORNO UREĐENJE  
SISAČKO-MOSLAVAČKE ŽUPANIJE

v.d. ravnateljice: Margita Malnar, dipl. ing. arh.

Odgovorni voditelj izrade Plana:

Margita Malnar, dipl. ing. arh., ovlaštena arhitektica urbanistica

Stručni tim Zavoda: Margita Malnar, dipl. ing. arh.

Domagoj Orlić, dipl. ing. prom.

Valentina Šerbec, dipl. ing. arh. univ. spec. arch.

Goran Šalić, mag. geog. univ. spec. arh.

Ivan Talijan, dipl. ing. prom.

Valentina Sučić, mag. ing. traff. univ. spec. arch.

Vanjski suradnik: Vesna Krnjaić, dipl. iur.





**REPUBLIKA HRVATSKA**  
**SISAČKO-MOSLAVAČKA ŽUPANIJA**

Naziv prostornog plana: **VI. IZMJENE I DOPUNE PROSTORNOG PLANA  
SISAČKO-MOSLAVAČKE ŽUPANIJE**

Osnova za izradu plana: Odluka o izradi VI. izmjena i dopuna Prostornog plana Sisačko-moslavačke županije ("Službeni glasnik SMŽ" br. 16/22.)	Odluka županijske skupštine o donošenju VI. izmjena i dopuna Prostornog plana Sisačko-moslavačke županije: "Službeni glasnik SMŽ" br. 7/23.
--	---

Javna rasprava (datum objave): 15. veljače 2023. god.	Javni uvid je održan: od 20. veljače do 28. veljače 2023. god.
--	---

Pečat tijela odgovornog za provođenje javne rasprave:	Odgovorna osoba za provođenje javne rasprave:
---	---

.....  
**Blanka Bobetko Majstorović, dipl. ing. biol.**

Suglasnost na Konačni prijedlog VI. izmjena i dopuna Prostornog plana Sisačko-moslavačke županije: Ministarstva prostornoga uređenja, graditeljstva i državne imovine, temeljem odredbe članka 108. Zakona o prostornom uređenju ("Narodne novine" br. 153/13., 65/17., 114/18., 39/19. i 98/19) KLASA:350-02/23-14/9, URBROJ:531-06-1-2/1-23-2, od 04.05.2023.

Pravna osoba / tijelo koje je izradilo Plan:  
**ZAVOD ZA PROSTORNO UREĐENJE SISAČKO-MOSLAVAČKE ŽUPANIJE**  
Trg bana J. Jelačića 6 , Sisak

Pečat pravne osobe/tijela koje je izradilo Plan:	Odgovorna osoba:  ..... v.d. ravnateljice: <b>Margita Malnar, dipl. ing. arh.</b>
--	--

Odgovorni voditelj izrade Plana:  
**Margita Malnar, dipl. ing. arh.,  
ovlaštena arhitektica urbanistica**

Stručni tim u izradi Plana:

<b>Margita Malnar, dipl. ing. arh.</b> <b>Domagoj Orlić, dipl. ing. prom.</b> <b>Valentina Šerbec, dipl. ing. arh. univ. spec. arch.</b> <b>Goran Šalić, mag. geog. univ. spec. arh.</b> <b>Ivan Talijan, dipl. ing. prom.</b> <b>Valentina Sučić, mag. ing. traff. univ. spec. arch.</b>	<b>Vanjski suradnik:</b> <b>Vesna Krnjaić, dipl. iur.</b>
--	--

Pečat Županijske skupštine:	Predsjednik Županijske skupštine:  ..... <b>Mato Fofić</b>
-----------------------------	---

Istovjetnost ovog prostornog plana s izvornikom ovjerava:	Pečat nadležnog tijela:
---	-------------------------



---

**VI. IZMJENE I DOPUNE  
PROSTORNOG PLANA  
SISAČKO-MOSLAVAČKE ŽUPANIJE**

---

**OPĆI PRILOZI**

---

Rješenje Ministarstva graditeljstva i prostornog uređenja

Izvod iz sudskog registra

Rješenje o imenovanju odgovornog voditelja izrade Nacrta prijedloga Plana

Rješenje o upisu u Imenik ovlaštenih arhitekata urbanista

Suglasnost Ministarstva prostornog uređenja graditeljstva i državne imovine





## REPUBLIKA HRVATSKA

MINISTARSTVO GRADITELJSTVA  
I PROSTORNOGA UREĐENJA  
10000 Zagreb, Ulica Republike Austrije 20  
Tel: 01/ 3782 444 Fax:01/3772822

### Uprava za prostorno uređenje, pravne poslove i programe Europske unije

Klasa: UP/I-350-02/17-07/66  
Urbroj: 531-05-17-4  
Zagreb, 21. prosinca 2017.

JAVNA USTANOVA		
ZAVOD ZA PROSTORNO UREĐENJE SISAČKO-MOSLAVAČKE ŽUPANIJE		
DODAJENI: 28.12.2017.		
OPĆ. ČLANSKI OŠTAK	ORG. JED.	
570-11/17-01/04		
URUDŽBENI BROJ	PRIL.	VRIJ.
2176-17-03-17	-17	-3

Ministarstvo graditeljstva i prostornoga uređenja, povodom zahtjeva Zavoda za prostorno uređenje Sisačko-moslavačke županije iz Siska, Trg bana Josipa Jelačića 6, zastupane po v.d. ravnateljici Margiti Malnar, dipl.ing.arh., za izdavanje suglasnosti za obavljanje stručnih poslova prostornog uređenja, na temelju članka 9. Zakona o poslovima i djelatnostima prostornog uređenja i gradnje („Narodne novine“, br. 78/15.), donosi

### RJEŠENJE

- I. **Zavodu za prostorno uređenje Sisačko-moslavačke županije iz Siska, Trg bana Josipa Jelačića 6, daje se suglasnost za obavljanje stručnih poslova izrade nacрта prijedloga svih prostornih planova i nacрта izvješća o stanju u prostoru svih razina te obavljanje poslova u vezi s pripremom i donošenjem svih prostornih planova i izvješća o stanju u prostoru svih razina iz članka 2. stavka 1. točke 1. Pravilnika o izdavanju suglasnosti za obavljanje stručnih poslova prostornog uređenja („Narodne novine“ br. 136/15.).**
- II. Pravna osoba iz točke I. izreke ovog rješenja dužna je jednom godišnje u mjesecu u kojem je izdana suglasnost dostaviti Ministarstvu dokumentaciju kojom se dokazuje da nisu prestali postojati uvjeti za obavljanje stručnih poslova prostornog uređenja.
- III. Suglasnost iz točke I. izreke ovoga rješenja ukinuti će se rješenjem ako pravna osoba prestane ispunjavati uvjete propisane za izdavanje suglasnosti, uvjete koji moraju biti ispunjeni prilikom izrade prostornih planova ili ako stručne poslove prostornog uređenja obavlja protivno Zakonu o poslovima i djelatnostima prostornog uređenja i gradnje, propisima donesenim na temelju tog Zakona ili protivno propisima kojima se uređuje područje prostornog uređenja.

### Obrazloženje

Zavod za prostorno uređenje Sisačko-moslavačke županije iz Siska, Trg bana Josipa Jelačića 6, podnio je ovom Ministarstvu zahtjev za izdavanje suglasnosti za obavljanje svih stručnih poslova prostornog uređenja.

Podnositelj zahtjeva je uz zahtjev i tijekom postupka priložio sve dokaze propisane odredbom članka 4. Pravilnika o izdavanju suglasnosti za obavljanje stručnih poslova prostornog uređenja:

1. fotokopiju rješenja o upisu u sudski registar kao dokaz da je Zavod za prostorno uređenje Sisačko-moslavačke županije iz Siska, registriran za obavljanje stručnih poslova prostornog uređenja te

2. dokaze da ima zaposlene ovlaštene arhitekta urbanista :
- Margita Malnar, dipl.ing.arh., ovlaštena arhitektica urbanistica, br.ovl. A-U 454
- i  
Valentina Šerbec, dipl.ing.arh., ovlaštena arhitektica urbanistica, br.ovl. A-U 453
- Za svakog od navedenih ovlaštenih arhitekata urbanista priloženo je :
- a) rješenje o upisu u Imenik ovlaštenih arhitekata urbanista i
- b) izvornik potvrde o podacima evidentiranim u matičnoj evidenciji Hrvatskog zavoda za mirovinsko osiguranje ne starije od 30 dana te
3. dokaze da u izradi nacrtu prostornog plana može osigurati sudjelovanje najmanje 3 stručnjaka različitih struka iz članka 15. stavka 1. Zakona o poslovima i djelatnostima prostornog uređenja i gradnje :
- Ivan Talijan, dipl.ing., ovlaštenu inženjer cestovnog prometa br.ovl. 97,
- Goran Šalić, mag.geog. i
- Darko Bohatka, dipl.ing.polj. (poljoprivredno-ekonomski odsjek)
- i to za svakog stručnjaka :
- a) fotokopiju rješenja o upisu u imenik ovlaštenih inženjera određene struke, odnosno fotokopiju diplome za stručnjaka koji se ne upisuje u imenik ovlaštenih inženjera,
- b) izvornik potvrde o podacima evidentiranim u matičnoj evidenciji Hrvatskog zavoda za mirovinsko osiguranje ne starije od 30 dana i
- c) dokaz o dvije godine radnog iskustva na poslovima prostornog uređenja (fotokopije sastavnica prostornih planova u čijoj je izradi stručnjak sudjelovao).

Uvidom u navedenu dokumentaciju utvrđeno je da podnositelj zahtjeva ispunjava sve uvjete za izdavanje zatražene suglasnosti.

Slijedom izloženog, a sukladno odredbi članka 96. stavak 1. Zakona o općem upravnom postupku („Narodne novine“, br. 47/09.), riješeno je kao u točki I. izreke ovog rješenja.

Sukladno odredbi članka 10. stavak 2. Zakona o poslovima i djelatnostima prostornog uređenja i gradnje, riješeno je kao u točki II. izreke ovoga rješenja.

Sukladno odredbi članka 10. stavak 1. istog Zakona, riješeno je kao u točki III. izreke ovog rješenja.

Upravna pristojba u iznosu od 35,00 kn po Tar.br. 1. i 2. Tarife upravnih pristojbi Uredbe o tarifi upravnih pristojbi („Narodne novine“, broj 8/17) uplaćena je na račun državnog proračuna.

#### UPUTA O PRAVNOM LIJEKU:

Ovo je rješenje izvršno u upravnom postupku i protiv njega se ne može izjaviti žalba, ali se može pokrenuti upravni spor pred Upravnim sudom u Zagrebu. Upravni spor pokreće se tužbom koja se podnosi u roku od 30 dana od dana dostave ovog rješenja. Tužba se navedenom Upravnom sudu predaje neposredno u pisanom obliku ili usmeno na zapisnik, ili se šalje poštom, odnosno dostavlja elektronički.



Dostaviti:

1. Zavod za prostorno uređenje Sisačko-moslavačke županije, 44 000 Sisak, Trg bana Josipa Jelačića 6 n/p Margita Malnar, v.d. ravnateljica
2. Evidencija suglasnosti, ovdje
3. Spis, ovdje



4/14/23, 9:29 AM

Sudski registar - Podaci o poslovnom subjektu - verzija za ispis

**Nadležni sud**

Trgovački sud u Zagrebu

**MBS**

120007568

**OIB**

80519496359

**Status**

Bez postupka

**Naziv**

Zavod za prostorno uređenje Sisačko-moslavačke županije

**Sjedište/adresa**Sisak (Grad Sisak)  
Trg bana Josipa Jelačića 6**Pravni oblik**

ustanova

**Djelatnosti**

- \* Izrada i praćenje provedbe dokumenata prostornog uređenja područne (regionalne) razine
- \* Izrada izvješća o stanju u prostoru Sisačko-moslavačke županije
- \* Vođenje registara podataka u okviru informacijskog sustava prostornog uređenja
- \* Pripremanje polazišta za izradu, odnosno stavljanje izvan snage prostornih planova užih područja
- \* Izdavanje mišljenja u postupku izrade i donošenja dokumenata prostornog uređenja u skladu sa zakonom
- \* Izrada prostornih planova uređenja gradova, općina i urbanističkih planova uređenja, ako mu izradu tih planova povjeri nadležno Ministarstvo ili Županijsko poglavarstvo Sisačko-moslavačke županije
- \* Obavljanje stručno-analitičkih poslova iz područja prostornog uređenja ako je obavljanje tih poslova Zavodu povjereno od nadležnog Ministarstva ili Županijskog poglavarstva Sisačko-moslavačke županije

**Osnivači/članovi društva**Županijska skupština Sisačko-moslavačke županije  
Sisak, Stjepana i Antuna Radića 36  
- osnivač**Osobe ovlaštene za zastupanje**Margita Malnar, OIB: 54302199973 ([Prikaži vezane subjekte](#))  
Sisak, Josipa Juraja Strossmayera 110  
- vršitelj dužnosti ravnatelja  
- zastupa samostalno i pojedinačno, od 10.02.2023. godine**Pravni odnosi****Osnivački akt:**

Odluka Županijske skupštine Sisačko-moslavačke županije od 24. prosinca 2007. godine.

**Statut:**Odlukom upravnog vijeća Ustanove od 12. ožujka 2008. godine, usvojen je Statut Ustanove.  
Statut Ustanove dostavljen u zbirku isprava.

Upravno vijeće Zavoda za prostorno uređenje Sisačko-moslavačke županije na sjednici održanoj dana 09.09.2019. godine usvojilo je novi Statut.

Župan Sisačko-moslavačke županije je Odlukom Klasa: 023-01/19-08/03, Ur.broj: 2176/01-02-19-17 od 10.09.2019. godine dao suglasnost na Statut.

Tekst Statuta od 09.09.2019. godine dostavljen je u zbirku isprava.

Odlukom Upravnog vijeća od 30.09.2022. godine, izmjenjeni su članci 10. i 18. odredbe o ovlastima upravnog vijeća i ovlastima ravnatelja, te su brisani članci 29. i 30. Statuta od 09.09.2019. godine. Statut od 30.09.2022. godine dostavljen sudu u zbirku isprava.

[https://sudreg.pravosudje.hr/registar/?p=150:29:2733861242035::NO:29:P29\\_SBT\\_MBS:120007568&cs=33CBE46B542F7E5E8E20F69DB10A...](https://sudreg.pravosudje.hr/registar/?p=150:29:2733861242035::NO:29:P29_SBT_MBS:120007568&cs=33CBE46B542F7E5E8E20F69DB10A...) 1/1



**ZAVOD ZA PROSTORNO UREĐENJE  
SISAČKO - MOSLAVAČKE ŽUPANIJE**

Trg bana J. Jelačića 6, 44 000 Sisak,  
tel. 044/ 521- 008; www.zpusmz.hr

KLASA: 350-02/22-02/05  
URBROJ: 2176-117-01-23-3  
Sisak, 11. 01. 2023.

Na temelju članka 82. Zakona o prostornom uređenju („Narodne novine“ broj 153/13., 65/17., 114/18, 39/19., i 98/19.) i članka 10. Pravilnika o plaćama i naknadama (KLASA: 021-01/21-02/03, URBROJ: 2176-117-02-21-2, od 3.05.2021. godine i KLASA: 022-02/22-04/02, URBROJ: 2176-117-02-22-2, od 13.12.2022. godine) Zavoda za prostorno uređenje Sisačko-moslavačke županije, ravnatelj donosi

**RJEŠENJE  
O IMENOVANJU ODGOVORNOG VODITELJA**

**I.**

Margita Malnar, dipl. ing. arh., voditelj Odsjeka za prostorno uređenje u Zavodu za prostorno uređenje Sisačko-moslavačke županije, imenuje se za odgovornog voditelja izrade Nacrta prijedloga VI. izmjena i dopuna Prostornog plana Sisačko-moslavačke županije.

**II.**

Uvidom u službenu evidenciju koju vodi Hrvatska komora arhitekata, razvidno je da je Margita Malnar, dipl.ing.arh., upisana u Imenik ovlaštenih arhitekata urbanista, pod rednim brojem 454, te da ima pravo na uporabu strukovnog naziva «ovlaštena arhitektica urbanistica».

**III.**

Prava i obveze odgovornog voditelja utvrđena su Zakonom o prostornom uređenju i Pravilnikom o plaćama i naknadama.

**IV.**

Ovo Rješenje o imenovanju odgovornog voditelja, vrijedi od dana imenovanja do dana donošenja dokumenta prostornog uređenja po predstavničkom tijelu nositelja izrade Plana.

  
RAVNATELJ  
Domagoj Orlic, dipl. ing. prom.  
1.

Dostaviti:

1. Imenovana
2. Sisačko-moslavačka županija, Upravni odjel za prostorno uređenje, graditeljstvo i obnovu
3. Računovodstvo
4. Pismohrana, ovdje





**REPUBLIKA HRVATSKA**  
HRVATSKA KOMORA ARHITEKATA

Klasa: UP/I-034-02/16-02/404  
Urbroj: 505-04-16-2  
Zagreb, 25. travnja 2016.

Hrvatska komora arhitekata odlučujući o zahtjevu MARGITE MALNAR, dipl.ing.arh., OIB: 54302199973, iz SSKA, J.J.STROSSMAYERA 110 u predmetu upisa u Imenik ovlaštenih arhitekata urbanista na temelju članka 26. Zakona o komori arhitekata i komorama inženjera u graditeljstvu i prostornom uređenju (Narodne novine broj 78/15), i članka 37. Statuta Hrvatske komore arhitekata (Narodne novine broj 140/15), po zahtjevu stranke donosi

### **RJEŠENJE**

1. U **Imenik ovlaštenih arhitekata urbanista** upisuje se **MARGITA MALNAR**, dipl.ing.arh., iz SSKA, J.J.STROSSMAYERA 110, pod rednim brojem **454**, s danom upisa **25.04.2016.** godine.
2. Upisom u **Imenik ovlaštenih arhitekata urbanista**, **MARGITA MALNAR**, dipl.ing.arh., stječe pravo na uporabu strukovnog naziva **ovlaštena arhitektica urbanistica** i pravo na obavljanje stručnih poslova temeljem članka 47. Zakona o poslovima i djelatnostima prostornog uređenja i gradnje i članka 48. Statuta Hrvatske komore arhitekata, te pravo na pečat i iskaznicu ovlaštene arhitektice urbanistice.
3. Upisom u Imenik ovlaštenih arhitekata urbanista, MARGITI MALNAR, dipl.ing.arh., Komora izdaje pečat i iskaznicu ovlaštene arhitektice urbanistice.
4. Upisnina u iznosu od 1.000,00 kn uplaćena je na račun Hrvatske komore arhitekata.
5. Žalba protiv ovog rješenja ne odgađa njegovo izvršenje.

### **Obrazloženje**

MARGITA MALNAR, dipl.ing.arh., iz SSKA, J.J.STROSSMAYERA 110 podnijela je ovom javnopravnom tijelu zahtjev za upis u Imenik ovlaštenih arhitekata urbanista Hrvatske komore arhitekata dana 25.04.2016. godine.

Hrvatska komora arhitekata provela je postupak razmatranja dostavljenog potpunog zahtjeva imenovane sukladno članku 64. st. 2. Zakona o komori arhitekata i komorama inženjera u graditeljstvu i prostornom uređenju i čl. 4. Pravilnika o upisima u imenike, upisnike i evidencije Hrvatske komore arhitekata te je utvrđeno da je MARGITA MALNAR:

- upisana u Imenik ovlaštenih arhitekata – stručni smjer ovlašteni arhitekt temeljem rješenja Klasa: UP/II-350-07/99-01/2100, od 10.11.1999. godine,
- da je položila stručni ispit dana 06.10.1986. godine,
- da je završila odgovarajući studij i stekla akademski naziv diplomirani inženjer arhitekture,
- da je stekla odgovarajuće stručno iskustvo,
- da ima prebivalište na teritoriju Republike Hrvatske,
- da je uplatila upisninu sukladno Odluci o visini upisnine i članarine Hrvatske komore arhitekata.

MARGITA MALNAR, dipl.ing.arh., je prema odredbama Zakona o Hrvatskoj komori arhitekata i inženjera u graditeljstvu bila upisana u Imenik ovlaštenih arhitekata – stručni smjer ovlašteni arhitekt i po toj osnovi obavljala poslove ovlaštenog arhitekta.

Prema odredbi čl. 64. st. 2. Zakona o komori arhitekata i komorama inženjera u graditeljstvu i prostornom uređenju imenovana je temeljem stečenih prava upisana u Imenik ovlaštenih arhitekata urbanista.

Temeljem ovako utvrđenog činjeničnog stanja ispunjeni su uvjeti propisani u čl. 27. Zakona o komori arhitekata i komorama inženjera u graditeljstvu i prostornom uređenju i članku 6. Pravilnika o upisima u imenike, upisnike i evidencije Hrvatske komore arhitekata.

MARGITA MALNAR, dipl.ing.arh., upisom u Imenik ovlaštenih arhitekata urbanista Hrvatske komore arhitekata od dana 25.04.2016. godine stječe pravo na uporabu strukovnog naziva ovlaštena arhitektica urbanistica, pravo na pečat i iskaznicu, te sva prava i obveze sukladno Zakonu o komori arhitekata i komorama inženjera u graditeljstvu i prostornom uređenju, Zakonu o poslovima i djelatnostima prostornog uređenja i gradnje i Statutu Hrvatske komore arhitekata.

Slijedom ovako utvrđenog činjeničnog stanja zahtjevu je valjalo udovoljiti, te primjenom odredbi Zakona o komori arhitekata i komorama inženjera u graditeljstvu i prostornom uređenju, Zakona o poslovima i djelatnostima prostornog uređenja i Statuta Hrvatske komore arhitekata i gradnje riješiti kao u izreci.

#### **Uputa o pravnom lijeku:**

Protiv ovog rješenja može se izjaviti žalba Ministarstvu graditeljstva i prostornoga uređenja, u roku od 15 dana od dostave ovog rješenja.

Upravna pristojba po tarifnom broju 1. i 2. Tarife upravnih pristojbi Zakona o upravnim pristojbama (NN br. 8/96, 77/96, 131/97, 68/98, 66/99, 145/99, 30/00, 116/00, 163/03, 17/04, 110/04, 141/04, 150/05, 153/05, 129/06, 117/07, 25/08,

60/08, 20/10, 69/10, 126/11, 112/12, 19/13, 80/13, 40/14, 69/14, 87/14 i 94/14 )  
naplaćena je i poništena na podnesku.

Predsjednica Hrvatske komore arhitekata  
Željka Jurković, dipl.ing.arh.

*Jurković*



Dostaviti:

1. MARGITA MALNAR, SISAK, J.J.STROSSMAYERA 110
2. U Zbirku isprava Komore

**REPUBLIKA HRVATSKA**MINISTARSTVO PROSTORNOGA UREĐENJA,  
GRADITELJSTVA I DRŽAVNE IMOVINEUPRAVA ZA PROSTORNO UREĐENJE I  
DOZVOLE DRŽAVNOG ZNAČAJA  
SEKTOR ZA PROSTORNO UREĐENJEKLASA: 350-02/23-14/9  
URBROJ: 531-06-1-2/1-23-2  
Zagreb, 04.05.2023.

REPUBLIKA HRVATSKA		
SISAČKO-MOSLAVAČKA ŽUPANIJA		
2176		
Primljeno:	05. 05. 2023	
Klasifikacijski znak	350-01/22-01/119	Org. jed.
Uredbeni broj:	531-23-83	Pril. Vrij.

**SISAČKO-MOSLAVAČKA ŽUPANIJA**Upravni odjel za prostorno uređenje,  
graditeljstvo i obnovuZagrebačka 44  
44000 SISAČ**PREDMET: Suglasnost na Konačni prijedlog VI. izmjena i dopuna  
Prostornog plana Sisačko-moslavačke županije***- suglasnost, izdaje se***VEZA:** Vaš dopis, KLASA:350-01/22-01/119, URBROJ: 2176/01-08/01-23-80,  
od 14. travnja 2023. godine

Temeljem odredbe članka 108. Zakona o prostornom uređenju („Narodne novine“, br. 153/13, 65/17, 114/18, 39/19 i 98/19 – u daljnjem tekstu: Zakon) Ministarstvo prostornoga uređenja, graditeljstva i državne imovine izdaje

**SUGLASNOST**

da je Konačni prijedlog VI. izmjena i dopuna Prostornog plana Sisačko-moslavačke županije, („Službeni glasnik Sisačko-moslavačke županije“, broj 4/01, 12/10, 10/17, 12/19 i 23/19 - pročišćeni tekst) izrađen u skladu s odredbama Zakona i propisima donesenim na temelju istog.

**RAVNATELJ**  
izv. prof.dr.sc. Milani Rezo, dipl.ing.geod.



---

# **VI. IZMJENE I DOPUNE PROSTORNOG PLANA SISAČKO-MOSLAVAČKE ŽUPANIJA**

---

## **SADRŽAJ**

---

### **ODREDBE ZA PROVEDBU PLANA**

#### **OBRAZLOŽENJE**

- 1. POLAZIŠTA**
- 2. CILJEVI PROSTORNOG UREĐENJA**
- 3. OBRAZLOŽENJE PLANSKIH RJEŠENJA**

#### **GRAFIČKI DIO PLANA**

Kartografski prikaz u mjerilu 1:100 000

1. Korištenje i namjena prostora
2. Infrastrukturni sustavi
  - 2.3.1. Energetski sustav-nafta i plin
  - 2.3.2. Energetski sustav-elektroenergetika
3. Uvjeti korištenja, uređenja i zaštite prostora
  3. 2. Područja posebnih ograničenja u korištenju

#### **PRILOZI PLANA:**

Zahtjevi nadležnih javnopravnih tijela  
Popis zakona i propisa koji su poštivani u izradi Plana  
Sažetak za javnost  
Izvešće o javnoj raspravi



---

**VI. IZMJENE I DOPUNE  
PROSTORNOG PLANA  
SISAČKO-MOSLAVAČKE ŽUPANIJA**

---

**ODREDBE ZA PROVEDBU PLANA**





Na temelju članka 109. i 113. Zakona o prostornom uređenju («Narodne novine«, broj 153/13, 65/17, 114/18, 39/19 i 98/19) i članka 28. Statuta Sisačko-moslavačke županije ("Službeni glasnik Sisačko-moslavačke županije" broj 11/09, 5/10, 2/11, 3/13, 5/18, 3/20-pročišćeni tekst, 5/20 i 9/21), uz suglasnost Ministarstva prostornoga uređenja, graditeljstva i državne imovine KLASA:350-02/23-14/9, URBROJ:531-06-1-2/1-23-2, od 04.05.2023. godine, Županijska skupština Sisačko-moslavačke županije na 17. sjednici održanoj 1. lipnja 2023. godine, donijela je

**ODLUKU**  
**o donošenju VI. izmjena i dopuna**  
**Prostornog plana Sisačko-moslavačke županije**

**TEMELJNE ODREDBE**

Članak 1.

(1) Donose se VI. izmjene i dopune Prostornog plana Sisačko-moslavačke županije ("Službeni glasnik Sisačko-moslavačke županije" br. 4/01. i 12/10., 10/17., 12/19. i 23/19. – pročišćeni tekst).

(2) VI. izmjene i dopune Prostornog plana Sisačko-moslavačke županije izrađene su temeljem Odluke o izradi VI. izmjena i dopuna Prostornog plana Sisačko-moslavačke županije ("Službeni glasnik Sisačko-moslavačke županije" br. 16/22.).

Članak 2.

(1) Sastavni dio ove Odluke je elaborat pod nazivom „VI. izmjene i dopune Prostornog plana Sisačko-moslavačke županije“, koji je izradio Zavod za prostorno uređenje Sisačko-moslavačke županije.

(2) Elaborat iz stavka 1. ovog članka sastoji se od tekstualnog dijela (odredbi za provedbu Plana i obrazloženja) i grafičkog dijela (kartografski prikazi):

**I. ODREDBE ZA PROVEDBU PLANA**

**II. OBRAZLOŽENJE PLANA**

**III. GRAFIČKI DIO**

Kartografski prikaz u mjerilu 1:100 000

1. Korištenje i namjena prostora
2. Infrastrukturni sustavi
  - 2.3.1. Energetski sustav-nafta i plin
  - 2.3.2. Energetski sustav-elektroenergetika
3. Uvjeti korištenja, uređenja i zaštite prostora
  3. 2. Područja posebnih ograničenja u korištenju

Članak 3.

(1) Kartografski prikazi navedeni u članku 2. ove Odluke u cijelosti zamjenjuju kartografske prikaze: 1. *Korištenje i namjena prostora*, 2.3. *Energetski sustav* i 3. 2. *Područja posebnih ograničenja u korištenju* iz Prostornog plana Sisačko-moslavačke županije ("Službeni glasnik Sisačko-moslavačke županije" broj 4/01. i 12/10., 10/17., 12/19. i 23/19. – pročišćeni tekst).

(2) Tekstualni dio Prostornog plana Sisačko-moslavačke županije, pod naslovom "ODREDBE ZA PROVEDBU" mijenja se kako je određeno člancima 5., 6., 7., 8., 9., 10., 11., 12., 13., 14., 15. i 16. ove Odluke.

#### Članak 4.

Dijelovi Prostornog plana Sisačko-moslavačke županije („Službeni glasnik Sisačko-moslavačke županije“, broj 4/01. i 12/10., 10/17., 12/19. i 23/19. – pročišćeni tekst) koji nisu mijenjani ovim izmjenama i dopunama (grafički i tekstualni dio), ostaju na snazi.

#### Članak 5.

(1) U točki 1.0. *Općenito* stavak 8. mijenja se i glasi:

„**A. Područja namijenjena gradnji** su prostori gdje su izvršeni ili se planiraju zahvati koji trajno mijenjaju stanje u prirodnom okruženju (tlo, vodotoci, vegetacija). Zahvati su gradnja, iskorištavanje sirovina, istraživanje i eksploatacija ugljikovodika, sanacija tla, nasipavanja, itd. odnosno svi postupci kojima oblikujemo ili mijenjamo postojeća prirodna obilježja, a izvode se:

- u građevinskim područjima naselja
- u izdvojenim građevinskim područjima izvan naselja
- izvan građevinskih područja (izdvojene djelatnosti i infrastruktura).“

(2) Stavak 10. mijenja se i glasi:

„Izvan građevinskih područja moguća je (pod posebnim uvjetima) gradnja:

- građevina infrastrukture (prometne, energetske, komunalne itd.), građevina namjenjenih poljoprivrednoj proizvodnji
- građevina za istraživanje i iskorištavanje mineralnih sirovina
- građevina, naftno-rudarskih objekata i postrojenja za istraživanje i eksploataciju ugljikovodika
- kampova, golf igrališta i drugih sportsko-rekreacijskih igrališta na otvorenom s pratećim zgradama
- građevina za potrebe obrane
- građevina namjenjenih gospodarenju u šumarstvu i lovstvu
- asfaltnih baza, betonara i drugih građevina u funkciji obrade mineralnih sirovina unutar određenih eksploatacijskih polja
- stambenih i pomoćnih građevina za vlastite (osobne) potrebe na građevnim česticama od 20 ha i više i za potrebe seoskog turizma na građevnim česticama od 2 ha i više
- rekonstrukcija postojećih građevina.“

(3) Stavak 11. mijenja se i glasi:

„Izgradnja izvan građevinskog područja provodi se temeljem smjernica i uvjeta utvrđenih u prostornim planovima uređenja gradova i općina, osim za zahvate za koje je ovaj Plan određen kao provedbeni.“

(4) Iza 11. stavka dodaje se novi stavak 12. koji glasi:

„Istraživanje ugljikovodika može se planirati na svim prostorima na kojima za to u ovom prostornom planu i u prostornim planovima gradova/općina Sisačko-moslavačke županije ne postoje zapreke.“

#### Članak 6.

(1) U točki 1.3.6. *Iskorištavanje mineralnih sirovina* stavak 4. briše se.

(2) Tablica *UGLJIKOVODICI – utvrđena eksploatacijska polja* i tekst iza navedene tablice brišu se.

#### Članak 7.

Iza točke 1.3.6. *Iskorištavanje mineralnih sirovina* dodaje se nova točka 1.3.7. koja glasi:

### „1.3.7. Istraživanje i eksploatacija ugljikovodika

Eksploatacija ugljikovodika provodi se na utvrđenim eksploatacijskim poljima koja se u potpunosti ili dijelom nalaze na području Županije (Janja Lipa, Jamarica, Kozarica, Lipovljani, Vrbak, Mramor brdo, Voloder, Stružec. Okoli, Vezišće).

UGLJIKOVODICI – utvrđena eksploatacijska polja

Grad/ Općina	Eksploatacijsko polje	Sirovina	Površina u SMŽ (ha)
Grad Kutina	Janja Lipa	nafta, plin	58,84
	Vrbak	plin	900,17
Grad Kutina/Grad Novska	Kozarica	nafta, plin	2087,21
Grad Kutina/Grad Novska/Općina Lipovljani	Jamarica	nafta, plin	4197,72
Općina Lipovljani/Grad Novska	Lipovljani	nafta, plin	1407,00
Grad Popovača	Stružec	nafta, plin	1000,00
	Voloder	nafta, plin	652,00
	Mramor brdo	nafta, plin	111,85
Općina Velika Ludina	Vezišće	nafta, plin	361,75
	Okoli	nafta, plin	1278,06

Na području Županije nalaze se istražni prostori za eksploataciju ugljikovodika: Sava-06, Sava-07, Sava-08, Sava-11 i Sava-12, utvrđeni Okvirnim planom i programom istraživanja i eksploatacije ugljikovodika na kopnu, a prikazani su na kartografskom prikazu 3.2. Područja posebnih ograničenja u korištenju.

Iz istražnih prostora navedenih u prethodnom stavku izuzimaju se:

- a) sva odobrena eksploatacijska polja
- b) vodotoci i jezera
- c) ramsarska područja s pripadajućom zonom od 1.000 metara oko njih (Park prirode Lonjsko polje i posebni rezervati Krapje Đol i Rakita)
- d) zaštićena kopnena područja (Park prirode Lonjsko polje, posebni rezervati Rakita, Cret Đon močvar, Krapje Đol, Đol Dražiblato)
- e) zaštićena područja u kategoriji regionalni park
- f) zaštićena područja u kategoriji značajni krajobraz
- g) zaštićena kopnena područja (posebni rezervati, spomenik prirode, park šuma, spomenik parkovne arhitekture, ostala zaštićena područja dinarske Hrvatske)
- h) rijetka staništa od iznimne biološke vrijednosti (međunarodno važna područja za šišmiše, cretovi, špilje i jame) - definira se zaštitna zona (buffer zona) od 500 m od speleoloških objekata
- i) područja ekološke mreže manja od 100 km<sup>2</sup>
- j) I. zone sanitarne zaštite izvorišta sa zahvaćanjem voda iz vodonosnika s međuzrnskom poroznošću (područje Panonskog bazena) i I. zone sanitarne zaštite izvorišta sa zahvaćanjem voda iz vodonosnika s pukotinskom i pukotinsko-kavernoznom poroznošću (područje krša)
- k) područja svih inundacijskih pojaseva unutar 250 m uz vodotoke i jezera Dunavskog sliva (Panonski bazen);
- l) područja svih inundacijskih pojaseva unutar 1000 m uz rijeku Kupu i Savu
- m) područja svih inundacijskih pojaseva unutar 1.000 m uz vodotoke i jezera u području Dinarida
- n) šume posebne namjene, koje su registrirane kao šumski sjemenski objekti, predstavljaju posebne rijetkosti ili ljepote ili su pak od posebnog znanstvenog ili povijesnog značenja
- o) zaštitne šume, čija je funkcija zaštita zemljišta, voda, naselja, objekata i druge imovine
- p) zaštitni koridori pojedinačnih i linijskih objekata (vojnih, plinovoda, naftovoda, željeznica, dalekovoda i cesta)

- q) građevinska područja, osim ako se to omogući postupcima procjene/ocjene utjecaja zahvata na okoliš
- r) područja na kojima su postojeće i planirane gospodarske zone ugostiteljsko-turističke i sportsko-rekreacijske namjene.

Iznimno istraživanja su moguća i na područjima navedenim u prethodnom stavku u alinejama f) i), k) l), m), n), o) i p), ako je to omogućeno posebnim uvjetima nadležnog javnogopravnog tijela uz provedbu postupka i ishodenje odgovarajućeg akta u skladu sa posebnim propisima iz područja zaštite prirode i okoliša, vodnog gospodarstva, šumarstva i prometa.

U II i III zoni sanitarne zaštite sa zahvaćanjem voda iz vodonosnika s međuzrnskom poroznosti, odnosno, u II i III zoni sanitarne zaštite sa zahvaćanjem voda iz vodonosnika s pukotinskom i pukotinsko-kavernoznom poroznosti, ograničava se istražno i eksploatacijsko bušenje. Ukoliko se mikrozoniranjem utvrdi da radovi neće naštetiti podzemnoj vodi istražno i eksploatacijsko bušenje može se provoditi u navedenim zonama.

Iz provođenja aktivnosti istraživanja i eksploatacije ugljikovodika izuzimaju se:

- područja osobito vrijednog obradivog tla (zemljišta kategorije P1) iz istražnog prostora za eksploataciju ugljikovodika Sava-11
- područja vrijednog obradivog tla u području krša (zemljišta kategorije P2) iz istražnog prostora za eksploataciju ugljikovodika Sava-12.

Unutar istražnih prostora Sava-6 i Sava -7, temeljem provedenih geofizičkih ispitivanja, određene su potencijalne površine za eksploataciju ugljikovodika (E1p), površine sa značajnim potencijalom za utvrđivanje rezervi ugljikovodika, unutar kojih se mogu formirati nova eksploatacijska polja ugljikovodika.

Nova eksploatacijska polja mogu se formirati unutar potencijalnih površina za eksploataciju ugljikovodika (E1p) bez izmjene ovog Plana, a određuju se sukladno posebnim propisima kojima se uređuje istraživanje i eksploatacija ugljikovodika i odredbama ovoga Plana.

Eksploatacijska polja formirana unutar potencijalnih površina za eksploataciju ugljikovodika mogu svojom površinom biti ista ili manja od tih površina, te unutar jedne površine može biti formirano više eksploatacijskih polja, bez potrebe za izmjenom ovoga Plana.

Potencijalne površine za eksploataciju ugljikovodika (E1p) prikazane su na kartografskom prikazu 3.2. *Područja posebnih ograničenja u korištenju.*

#### Članak 8.

(1) U točki 2. **UVJETI ODREĐIVANJA PROSTORA GRAĐEVINA OD VAŽNOSTI ZA DRŽAVU I ŽUPANIJU**, stavak 1. mijenja se i glasi:

„Određivanje prostora i koridora za građevine od važnosti za Državu i Županiju u Planu se određuje načelno, kao planski i usmjeravajući uvjet koji se na terenu detaljnije primjenjuje kroz prostorne planove uređenja gradova i općina, osim za zahvate za koje je ovaj Plan provedbeni. Određivanje lokacija građevina od važnosti za Državu i Županiju treba provoditi temeljem detaljnih studijskih i projektnih istraživanja.“

(2) U stavku 3., iza četvrte alineje, dodaje se nova alineja 5., koja glasi:

„ - površine, objekti i postrojenja za istraživanje i eksploataciju ugljikovodika.“

#### Članak 9.

Iza točke 2.1.3. *Građevine posebne namjene* dodaje se nova točka 2.1.4. koja glasi:

„ **2.1.4. Zahvati u prostoru i površine državnog značaja koji se ne smatraju građenjem**

Zahvati u prostoru i površine državnog značaja koji se ne smatraju građenjem su:

- istraživanje i eksploatacija ugljikovodika
- objekti i postrojenja (građevine) za istraživanje na istražnom prostoru ugljikovodika i eksploataciju na eksploatacijskim poljima ugljikovodika (postojeće i buduće)

- istražni prostori ugljikovodika Sava-06, Sava-07, Sava-08, Sava-11 i Sava-12
- eksploatacijska polja ugljikovodika: EPU Jamarica, EPU Janja Lipa, EPU Kozarica, EPU Lipovljani, EPU Mramor Brdo, EPU Okoli, EPU Stružec, EPU Vezišće, EPU Voloder i EPU Vrbak
- površine planirane za eksploataciju ugljikovodika.

#### 2.1.4.1. Površine planirane za istraživanje i eksploataciju ugljikovodika

Ovim Planom utvrđuju se površine državnog značaja planirane za istraživanje i eksploataciju ugljikovodika (E1p).

Površine sa značajnim potencijalom za formiranje novih eksploatacijskih polja ugljikovodika, planirane za eksploataciju ugljikovodika (E1p) prikazane su na kartografskom prikazu 3.2 *Područja posebnih ograničenja u korištenju*, kao dijelovi istražnih prostora ugljikovodika unutar obuhvata ovog Plana:

- Sava-06 – u granicama prikazanim na kartografskom prikazu 3.2. *Područja posebnih ograničenja u korištenju* (dio unutar obuhvata ovog Plana)
- Sava-07 – u granicama prikazanim na kartografskom prikazu 3.2. *Područja posebnih ograničenja u korištenju* (dio unutar obuhvata ovog Plana).

Ako se prilikom istražnih radova, unutar površina planiranih za eksploataciju (E1p), utvrde komercijalne rezerve ugljikovodika može se unutar njih utvrditi jedno ili više eksploatacijskih polja bez potrebe izmjene ovog Plana, a sukladno provedenoj procjeni utjecaja na okoliš i/ili ocjeni prihvatljivosti za ekološku mrežu, odnosno prema zakonskim propisima kojima se uređuje zaštita okoliša i prirode, te istraživanje i eksploatacija ugljikovodika, a u skladu s odredbama, smjernicama i kriterijima ovog Plana.

#### 2.1.4.2. Postojeća eksploatacijska polja

Postojeća eksploatacijska polja za eksploataciju ugljikovodika (E1) na području Sisačko-moslavačke županije navedena u tablici *UGLJIKOVODICI – utvrđena eksploatacijska polja* i prikazana na kartografskom prikazu 1. *Korištenje i namjena prostora*, su: EPU Jamarica, EPU Janja Lipa, EPU Kozarica, EPU Lipovljani, EPU Mramor Brdo, EPU Okoli, EPU Stružec, EPU Vezišće, EPU Voloder i EPU Vrbak.

Postojeće eksploatacijsko polje za podzemno skladište plina „Okoli“ (E1), veličine 282 ha, prikazano je na kartografskom prikazu 1. *Korištenje i namjena prostora*.

EKSPLOATACIJSKA POLJA (ugljikovodici)	Jamarica
	Janja Lipa
	Kozarica
	Lipovljani
	Mramor Brdo
	Okoli
	Stružec
	Vezišće
	Voloder
	Vrbak
ISTRAŽNI PROSTORI (ugljikovodici)	Sava-06
	Sava-07
	Sava-08
	Sava-11
	Sava-12

#### 2.1.4.3. Naftno-rudarski objekti i postrojenja te građevine

Temeljem Odredbi ovog Plana, unutar površina planiranih za eksploataciju i postojećih eksploatacijskih polja iz poglavlja 2.1.4.1. Površine planirane za istraživanje i eksploataciju i

2.1.4.2. Postojeća eksploatacijska polja, mogu se izdavati akti za provedbu i građenje i/ili rekonstrukciju naftno-rudarskih objekata i postrojenja i izvođenje zahvata u prostoru koji se ne smatraju građenjem:

- naftno-rudarske objekte i postrojenja u fazi istraživanja ugljikovodika
- naftno-rudarske objekte i postrojenja u fazi eksploatacije ugljikovodika:
  - cjevovode od bušotina do spoja na postojeći sabirno-transportni sustav, te ostale cjevovode unutar i izvan eksploatacijskih polja i izvan površina planiranih za istraživanje i eksploataciju u slučajevima kad se točka isporuke ili postrojenja koja su u tehnološkoj vezi, a koja su predviđena u provjerenoj naftno-rudarskoj dokumentaciji nalaze izvan eksploatacijskog polja
  - priključne ceste
  - plinske, otpremne, centralne-plinske, mjerne, sabirne i kompresorske stanice
  - sve ostale objekte u funkciji eksploatacije ugljikovodika: trafostanice, kotlovnice, pumpanice slane vode, stanica slane vode, rezervoare tehnološke kanalizacije RPK, energane, centralne otpadne jame, pretakališta auto-cistemi, vatrogasnice i drugo, visokonaponske 10 kV i niskonaponske energetske vodove, uključivo trafostanice 10/04 kV
  - signalne kablove, ograde
  - druge infrastrukturne, pomoćne i prateće građevine koje su u funkciji naftno - rudarskih radova istraživanja i eksploatacije ugljikovodika.

#### Članak 10.

U točki 3. *UVJETI SMJEŠTAJA GOSPODARSKIH SADRŽAJA U PROSTORU* stavak 1. mijenja se i glasi:

„U okviru Plana utvrđuju se osnovna usmjerenja za prostorni razmještaj slijedećih gospodarskih sadržaja:

- rudarstvo i iskorištavanje mineralnih sirovina
- naftno rudarstvo
- industrija i poduzetnički ili obrtnički sadržaji
- poljoprivreda i ribarstvo
- šumarstvo
- turizam i ugostiteljstvo.“

#### Članak 11.

U točki 3.1. *Rudarstvo i iskorištavanje mineralnih sirovina*, dodaje se podtočka 3.1.1. koja glasi:

##### „3.1.1. Naftno rudarstvo

Na području Sisačko-moslavačke županije ima veliki broj postojećih eksploatacijskih polja ugljikovodika, te postoji značajan potencijal za daljnje iskorištavanje ugljikovodika.

Nova eksploatacijska polja mogu se formirati unutar površina planiranih za eksploataciju (istražnih prostora) navedenih u poglavlju 2.1.4.1. Površine planirane za istraživanje i eksploataciju ugljikovodika ovih Odredbi, a mogu biti jednaka ili manja od istražnog prostora. Unutar jednog istražnog prostora moguće je formirati više eksploatacijskih polja ugljikovodika.

Nova eksploatacijska polja mogu se formirati bez izmjene ovoga Plana, a u skladu s odredbama, smjernicama i kriterijima ovoga Plana i posebnih propisa.

Naftno-rudarski objekti i postrojenja te građevine koje služe u svrhu istraživanja i eksploatacije mogu se locirati samo unutar površina planiranih za eksploataciju (istražnih prostora) i eksploatacijskih polja (postojećih i novih).

Unutar postojećih eksploatacijskih polja i površina planiranih za eksploataciju (istražnih prostora) navedenih u poglavlju 2.1.4.1. Površine planirane za istraživanje i eksploataciju



ugljikovodika ovih Odredbi mogu se planirati sabirni i otpremni cjevovodi u skladu s kriterijima i uvjetima posebnih propisa i odredbi ovog Plana.

Cjevovodi mogu smještati i izvan površina planiranih za istraživanje i eksploataciju u slučajevima kad se točka isporuke ili postrojenja koja su u tehnološkoj vezi, a koja su predviđena u provjerenoj naftno-rudarskoj dokumentaciji nalaze izvan eksploatacijskog polja.

Nakon dovršetka radova investitor je dužan provesti sanaciju istražnog prostora ili eksploatacijskog polja ugljikovodika na kojem su smješteni objekti i postrojenja u skladu sa Zakonom o istraživanju i eksploataciji ugljikovodika, posebnim propisima koji se odnose na zaštitu okoliša i prirode, sigurnost ljudi i imovine i zaštitu zdravlja.“

#### Članak 12.

U točki 5. *UVJETI ODREĐIVANJA GRAĐEVINSKIH PODRUČJA I KORIŠTENJA IZGRAĐENA I NEIZGRAĐENA DIJELA PODRUČJA*, stavak 1. mijenja se i glasi:

„Građevinsko područje određuje se za prostor u kojem se predviđaju zahvati kojima se trajno mijenja stanje u prirodnom okruženju. Zahvati su gradnja, iskorištavanje sirovina, istraživanje i eksploatacija ugljikovodika, sanacija tla, odnosno sve one djelatnosti kojima se oblikuju ili mijenjaju postojeća prirodna obilježja.“

#### Članak 13.

U točki 6.1.1.2. *Planirane ceste*, podtočki a) *Državne ceste*, stavak 3. mijenja se i glasi:

„Unutar koridora planiranih cesta, u širini od 150 m za brzu cestu odnosno 75 m za državnu cestu, ne smije se planirati druga namjena površina.“

#### Članak 14.

Točka 6.1.6. *Cijevni transport nafte i plina* mijenja se i glasi:

„Trase postojećih i planiranih važnijih naftovoda, produktovoda i plinovoda na području Županije prikazane su na kartografskom prikazu broj 2. Infrastrukturni sustavi 2.3. Energetski sustav.

Utvrđuju se sljedeća ograničenja prostornih intervencija na trasama cjevovoda (plinovoda, naftovoda, produktovoda):

- unutar sigurnosnog pojasa od 100 m lijevo i desno od cjevovoda potrebno je, od vlasnika cjevovoda, zatražiti uvjete prilikom bilo kakvih zahvata u tom prostoru
- zona opasnosti, unutar koje je zabranjena svaka gradnja, bez suglasnosti vlasnika cjevovoda, iznosi 30 m lijevo i desno od osi cjevovoda.

Uz primjenu posebnih mjera zaštite, zaštitni pojas za cjevovode može biti:

- |  |      |
|--|------|
| - za promjer cjevovoda do 125 mm           | 10 m |
| - za promjer cjevovoda od 125 mm do 300 mm | 15 m |
| - za promjer cjevovoda od 300 mm do 500 mm | 20 m |
| - za promjer cjevovoda veći od 500 mm      | 30 m |

Iznimno zaštitni pojas može biti manji, ovisno o promjeru plinovoda, ako je gradnja bila predviđena planom prije projektiranja plinovoda.

U pojasu širokom 5 m lijevo i desno od osi cjevovoda zabranjena je sadnja bilja i trajnih nasada čije korjenje raste dublje od 1m, odnosno za koje je potrebno obrađivati zemlju dublje od 0,5m.

Kod paralelnog vođenja infrastrukturnih instalacija (kanalizacija, vodovod, el. kablovi, tel. kablovi i ostalo) s cjevovodima plinovoda, naftovoda i produktovoda, međusobna udaljenost mora biti 5 m, računajući od vanjskog ruba infrastrukturnih instalacija do vanjskog ruba plinovoda, naftovoda, produktovoda.

Na mjestima križanja infrastrukturnih instalacija s instalacijama plinovoda, naftovoda i produktovoda iste obavezno treba postaviti ispod instalacija plinovoda, naftovoda i

produktovoda. Vertikalna udaljenost mora biti najmanje 0,5 m, računajući od donje kote cjevovoda plinovoda, naftovoda i produktovoda do gornje kote cjevovoda ili kabela koji se polaže. Kut križanja mora biti između 90° i 60°. Iznad mjesta križanja obavezno se postavlja pocinčana rešetka, kao oznaka da ispod postojećeg cjevovoda prolazi najmanje još jedan cjevovod ili kabel.

Na mjestima križanja i paralelnog hoda prometnica, željezničke pruge, vodotoka, kanalske mreže i ostalog sa trasama nafte, plina i produktovoda međusobna udaljenost definirana je posebnim propisima i sastavni je dio posebnih uvjeta.“

#### Članak 15.

U točki 6.1.6.1. *Naftovodi* stavak 4. briše se.

#### Članak 16.

(1) U točki 11. *MJERE PROVEDBE* iza točke 11.1. *Obveza izrade dokumenata prostornog uređenja* dodaje se nova točka 11.2. koja glasi:

### **„11.2. Uvjeti neposredne provedbe zahvata u prostoru unutar istražnih prostora i eksploatacijskih polja ugljikovodika (E1)**

#### **11.2.1. Površine i zahvati za koje se mogu izdavati provedbeni akti**

Temeljem neposredne provedbe ovog Plana mogu se izdavati akti za provedbu i građenje i/ili rekonstrukciju u svrhu:

- 1) istraživanja ugljikovodika unutar istražnih prostora za eksploataciju ugljikovodika: Sava-06, Sava-07, Sava-08, Sava-11 i Sava-12, prikazanih na kartografskom prikazu 3.2. Područja posebnih ograničenja u korištenju, osim na prostorima koji se izuzimaju, a navedeni su u točki 1.3.7. *Istraživanje i eksploatacija ugljikovodika*
- 2) istraživanja i eksploatacije ugljikovodika unutar:
  - postojećih eksploatacijskih polja ugljikovodika EPU Jamarica, EPU Janja Lipa, EPU Kozarica, EPU Lipovljani, EPU Mramor Brdo, EPU Okoli, EPU Stružec, EPU Vezišće, EPU Voloder i EPU Vrbak
  - potencijalnih/budućih eksploatacijskih polja ugljikovodika, za koja ovim Planom nisu određeni oblik i veličina, a moguće ih je osnovati bez izmjene ovog Plana (jedno eksploatacijsko polje ili više njih) unutar potencijalnih površina za eksploataciju (E1p), prikazanih na kartografskom prikazu: 3.2. *Područja posebnih ograničenja u korištenju*.

Nova eksploatacijska polja, za koja ovim Planom nisu određeni oblik i veličina, odrediti će se temeljem propisa koji uređuju istraživanje i eksploataciju ugljikovodika i odredbi ovog Plana. Oblik i veličina novih eksploatacijskih polja trebaju biti predloženi provjerenim elaboratom o rezervama.

Neposrednom provedbom ovog Plana ne mogu se izdavati provedbeni akti za naftno-rudarske objekte i postrojenja i izvođenje zahvata u prostoru koji se ne smatraju građenjem, unutar površina planiranih za eksploataciju i eksploatacijskih polja, osim ako to nije omogućeno posebnim uvjetima nadležnog javnopravnog tijela uz provedbu postupka i ishodenje odgovarajućeg akta u skladu sa posebnim propisima iz područja zaštite prirode i okoliša, vodnog gospodarstva, šumarstva i prometa, ako se planiraju na sljedećim područjima:

- vodotocima i jezerima
- inundacijskom pojasu unutar 250 m uz vodotoke i jezera
- inundacijskom pojasu unutar 1 000 m uz rijeku Kupu i Savu
- I. zoni sanitarne zaštite izvorišta



- građevinskom području, osim ako se to omogući postupcima procjene/ocjene utjecaja zahvata na okoliš; od ove odredbe izuzimaju se sabirni i otpremni cjevovodi koji su u tehnološkoj vezi s eksploatacijom ugljikovodika
- vrijedne gospodarske šume visokog uzgojnog oblika, šume posebne namjene (Š3) i zaštitne šume
- zaštićena kopnena područja – značajni krajobraz, posebni rezervati, spomenik prirode, park šuma, spomenik parkovne arhitekture
- unutar područja ekološke mreže koja su manja od 100 km<sup>2</sup>
- unutar područja ciljnih staništa ekološke mreže i staništa ciljnih vrsta.

U II. i III. zoni sanitarne zaštite sa zahvaćanjem voda iz vodonosnika s međuzrnskom poroznosti, ograničava se istražno i eksploatacijsko bušenje. Ukoliko se mikrozoniranjem utvrdi da radovi neće naštetiti podzemnoj vodi istražno i eksploatacijsko bušenje može se provoditi u navedenim zonama.

Minimalna udaljenost građevina, naftno-rudarskih objekata i postrojenja od područja i površina iz prethodnog stavka utvrđuje se temeljem smjernica i kriterija posebnih propisa i posebnih uvjeta nadležnih javnopravnih tijela.

Neposrednom provedbom ovog Plana mogu se izdavati akti za naftno-rudarske objekte, građevine i postrojenja na površinama posebne namjene, unutar postojećih i planiranih infrastrukturnih koridora, te unutar područja posebnih uvjeta korištenja i posebnih ograničenja u korištenju i primjene posebnih mjera uređenja i zaštite samo uz suglasnost i u skladu s posebnim uvjetima nadležnog javnopravnog tijela uz provedbu postupka i ishođenje odgovarajućeg akta u skladu sa posebnim propisima iz područja zaštite prirode i okoliša, vodnog gospodarstva, šumarstva i prometa.

Načelne trase otpremnih cjevovoda vezane za eksploataciju ugljikovodika, kojima se planira priključenje na plinski transportni sustav Republike Hrvatske, prikazane su na kartografskom prikazu 2.3.1. Energetski sustav-nafta i plin. Planirana širina koridora planiranih otpremnih cjevovoda iznosi 100m.

Cjevovodi mogu smještati i izvan površina planiranih za istraživanje i eksploataciju u slučajevima kad se točka isporuke ili postrojenja koja su u tehnološkoj vezi, a koja su predviđena u provjerenoj naftno-rudarskoj dokumentaciji nalaze izvan eksploatacijskog polja.

Detaljni uvjeti smještaja pojedinih naftno-rudarskih objekata i postrojenja te trasa cjevovoda, temeljem zakonskih i podzakonskih odredaba, utvrđuju se u postupcima procjene utjecaja zahvata na okoliš ili u postupcima ocjene o potrebi procjene utjecaja na okoliš.

Nije moguće planirati naftno-rudarske objekte i postrojenja unutar granica postojećih i/ili planiranih zona ugostiteljsko turističke i sportsko rekreacijske namjene.

U okviru procjene utjecaja zahvata na okoliš potrebno je analizirati prostorni, fizički i vizualni integritet povijesnih građevina, urbanih i ruralnih cjelina te propisati mjere ublažavanja utjecaja.

#### **11.2.2. Uvjeti za izdavanje provedbenih akata**

Akti za provedbu i građenje i/ili rekonstrukciju, temeljem odredbi ovog Plana, mogu se izdavati za:

- naftno-rudarske objekte i postrojenja u fazi istraživanja ugljikovodika
- naftno-rudarske objekte i postrojenja u fazi eksploatacije ugljikovodika:
  - cjevovode od bušotina do spoja na postojeći sabirno-transportni sustav, te ostale cjevovode unutar i izvan eksploatacijskih polja
  - priključne ceste
  - plinske, otpremne, centralne-plinske, mjerne, sabirne i kompresorske stanice

- ostale objekte u funkciji eksploatacije ugljikovodika: trafostanice, kotlovnice, pumponice slane vode, stanica slane vode, rezervoare tehnološke kanalizacije RPK, energane, centralne otpadne jame, pretakališta auto-cisterni, vatrogasnice i drugo
- visokonaponske 10 kV i niskonaponske energetske vodove, uključivo trafostanice 10/04 kV
- signalne kablove, ograde
- druge infrastrukturne, pomoćne i prateće građevine koje su u funkciji naftno-rudarskih radova istraživanja i eksploatacije ugljikovodika.

Svi zahvati koji se odnose na naftno-rudarske aktivnosti:

- moraju imati osiguran pristup na javnu prometnu površinu (izuzev prometne i linijske infrastrukture)
- sva potrebna parkirališta moraju se riješiti unutar obuhvata zahvata i/ili na način utvrđen odlukama odnosno jedinice lokalne samouprave
- instalacije vodovoda i odvodnje otpadnih voda moraju se priključiti na javnu mrežu, a ako ista nije izvedena, riješiti izgradnjom alternativnih sustava (bunara, cisterni, internih pročistača, nepropusnih septičkih jama i sl.)
- instalacije niskog napona mogu se priključiti na javnu niskonaponsku elektroenergetsku mrežu ili riješiti putem vlastitog izvora. Lokacije i koridori novih/planiranih elektro-energetskih objekta distributivnih napona (0.4,10, 20 i 35 kV) utvrditi će se razradom projektne dokumentacije u skladu sa dobivenim posebnim uvjetima.

Detaljni uvjeti smještaja pojedinih naftno-rudarskih objekata i postrojenja te trasa cjevovoda, utvrđuju se u postupcima procjene utjecaja zahvata na okoliš ili u postupcima ocjene o potrebi procjene utjecaja na okoliš.

Sve građevine i zahvati unutar i izvan eksploatacijskih polja u funkciji istraživanja i eksploatacije ugljikovodika mogu se povezivati međusobno kao i na ostalu magistralnu infrastrukturu. Pojedini zahvati u prostoru mogu biti u funkciji više eksploatacijskih polja.

#### **a) Uvjeti za izdavanje provedbenih akata za naftno-rudarske objekte i postrojenja**

Najmanja udaljenost radnih prostora u kojima su smještene otpremne, centralne, mjerne, sabirne, kompresorske stanice i/ili drugi naftno rudarski potencijalno bučni objekti i postrojenja mora iznositi:

- 200 m od građevinskih područja naselja, izdvojenih građevinskih područja naselja, izdvojenih građevinskih područja izvan naselja, osim od izdvojenih građevinskih područja izvan naselja gospodarske namjene-proizvodne planiranih ovim planom i/ili u PPUO/G
- 200 m od ugostiteljsko turističke, sportske, sportsko-rekreacijske i sl. namjene određene u PPUO/G izvan građevinskih područja
- 200 m od građevnih čestica izgrađenih građevina koje se prema posebnim propisima i prostornim planovima mogu graditi izvan građevinskih područja.
- 100 m od površina posebne namjene, postojećih i planiranih infrastrukturnih koridora, te područja posebnih uvjeta korištenja i posebnih ograničenja u korištenju i primjene posebnih mjera uređenja i zaštite, osim iznimno, uz suglasnost i u skladu s posebnim uvjetima nadležnog javnopravnog tijela
- 100 m od šuma posebne namjene, osim iznimno, ako ne utječu na razloge zbog kojih su proglašene.

Iznimno, udaljenost radnih prostora iz prethodnog stavka može biti i manja od onih navedenih u alinejama 1.,2.,3. i 4. prethodnog stavka ali ne manja od 100 m, ako buka koju proizvode ne prelazi najviše dopuštene razine buke sukladno posebnom propisu. Izuzetak od najviše dopuštenih razina buke čine kratkotrajne aktivnosti koje će se izvoditi sukladno mjerama i programima praćenja propisanim u ishodenim rješenjima nakon provedene

procjene utjecaja zahvata na okoliš koje sadrži obrazloženje razloga prihvatljivosti zahvata za okoliš i /ili ekološku mrežu.

Naftno-rudarski objekti i postrojenja ne mogu biti smješteni u zaštitnom pojasu državne ceste, koji se mjeri od vanjskog ruba zemljišnog pojasa tako da je širok sa svake strane ceste 25 m.

#### **b) Uvjeti za izdavanje provedbenih akata za bušotinske radne prostore**

Najveća površina pojedinačnog bušotinskog radnog prostora može biti 3,0 ha. Broj pojedinačnih bušotinskih radnih prostor u pojedinom eksploatacijskom polju nije ograničen.

Provedbeni akti za naftno-rudarske objekte i postrojenja u bušotinskom radnom prostoru, mogu se izdavati, ako se vertikalna os bušotine planira:

- minimalno 100 m od građevinskih područja naselja, izdvojenih građevinskih područja naselja, izdvojenih građevinskih područja izvan naselja, osim od izdvojenih građevinskih područja izvan naselja gospodarske namjene-proizvodne i groblja planiranih ovim planom i/ili u PPUO/G, kada udaljenost može biti i manja
- minimalno 100 m od građevinskog područja ugostiteljsko turističke, sportske, sportsko-rekreacijske i sl. namjene određene u PPUO/G izvan građevinskih područja
- minimalno 100 m od građevinskih čestica izgrađenih građevina koje se prema posebnim propisima i prostornim planovima mogu graditi izvan građevinskih područja.
- 100 m od površina posebne namjene, postojećih i planiranih infrastrukturnih koridora, te područja posebnih uvjeta korištenja i posebnih ograničenja u korištenju i primjene posebnih mjera uređenja i zaštite, osim iznimno, uz suglasnost i u skladu s posebnim uvjetima nadležnog javnopravnog tijela uz provedbu postupka i ishođenje odgovarajućeg akta u skladu sa posebnim propisima iz područja zaštite prirode i okoliša, vodnog gospodarstva, šumarstva i prometa
- 100 m od šuma posebne namjene, osim iznimno, ako ne utječu na razloge zbog kojih su proglašene
- na udaljenosti većoj od visine tornja uvećane za 10% od zaštitnog pojasa plovnog kanala, željeznice, dalekovoda
- na udaljenosti većoj od 30 m od ruba pojasa autoceste, državne i lokalne ceste
- na udaljenosti većoj od 15 m od industrijskih, šumskih i nerazvrstanih cesta.

#### **c) Uvjeti za izdavanje provedbenih akata za cjevovode koji su u funkciji ugljikovodika**

Najmanja udaljenost cjevovoda (spojnih, otpremnih i magistralnih) unutar i izvan postojećih i budućih eksploatacijskih polja mora iznositi najmanje:

- 100 m od građevinskih područja naselja, izdvojenih građevinskih područja naselja, izdvojenih građevinskih područja izvan naselja, osim od izdvojenih građevinskih područja izvan naselja gospodarske namjene-proizvodne i groblja planiranih ovim planom i/ili u PPUO/G
- najmanje 100 m od sportske, sportsko-rekreacijske i sl. namjene određene ovim planom i/ili u PPUO/G izvan građevinskih područja
- najmanje 100 m od površina posebne namjene, postojećih i planiranih infrastrukturnih koridora, te područja posebnih uvjeta korištenja i posebnih ograničenja u korištenju i primjene posebnih mjera uređenja i zaštite, osim iznimno, uz suglasnost i u skladu s posebnim uvjetima nadležnog javnopravnog tijela
- najmanje 50 m od šuma posebne namjene, osim iznimno, ako ne utječu na razloge zbog kojih su proglašene.

Trasu cjevovoda treba voditi izvan zemljišnog pojasa državne ceste (zemljišni pojas s objiju strana ceste potreban za nesmetano održavanje ceste širine prema projektu ceste, a najmanje jedan metar računajući od crte koja spaja krajnje točke poprečnog presjeka ceste).

Pri projektiranju cjevovoda i određivanju uvjeta za smještaj i odabir lokacija objekata i postrojenja koji su u vezi s iskorištavanjem ugljikovodika (otpremne, centralne, mjerne i druge stanice i drugo) primjenjuju se posebni propisi o tehničkim uvjetima i normativima za siguran transport tekućih i plinovitih ugljikovodika magistralnim naftovodima i plinovodima te naftovodima i plinovodima za međunarodni transport.

#### **d) Zaštitni i sigurnosni prostori**

Zaštitni sigurnosni prostor oko pojedinih naftno-rudarskih objekata i postrojenja unutar eksploatacijskih polja ugljikovodika, spojnih plinovoda između plinskih stanica, priključnih plinovoda od bušotina do plinskih stanica, otpremnih kondenzatovoda i otpremnih tehnoloških plinovoda između plinskih stanica određen je Zakonom o osnovama sigurnosti transporta naftovodima i plinovodima, Pravilnikom o tehničkim normativima pri istraživanju i eksploataciji nafte, zemnih plinova i slojnih voda i Pravilnikom o tehničkim uvjetima i normativima za siguran transport tekućih i plinovitih ugljikovodika magistralnim naftovodima i plinovodima te naftovodima i plinovodima za međunarodni transport.

Ograničenja prema drugim zahvatima čija svrha nije iskorištavanje ugljikovodika:

- za izgradnju zahvata koji nisu u vezi s iskorištavanjem ugljikovodika, a planiraju se u pojasu 100 m lijevo i desno od izgrađenog cjevovoda potrebno je zatražiti posebne uvjete, a u cilju sigurnosti i zaštite
- nakon izgradnje cjevovoda zabranjeno je graditi građevine namijenjene stanovanju ili boravku ljudi u pojasu širine od po 30 m lijevo i desno od osi cjevovoda, osim ako su primijenjene posebne zaštitne mjere, tada udaljenost može biti manja, ali ne manja od 10 m
- oko izgrađene bušotine zaštitna i požarna zona iznosi 30 m u polumjeru oko osi bušotine. Kod trajno napuštenih bušotina (likvidirane – kanal bušotine se nalazi od 1,5 do 2 m pod zemljom), sigurnosna zaštitna zona u kojoj je zabranjeno graditi građevine za boravak i rad ljudi iznosi 3 m u polumjeru oko osi kanala trajno napuštene bušotine
- u „zelenom pojasu“ (pojasu služnosti) širokom 5 m lijevo i desno od osi cjevovoda zabranjeno je saditi biljke čije korijenje raste dublje od 1 m, odnosno za koje je potrebno obrađivati zemljište dublje od 0,5 m
- međusobne udaljenosti različitih instalacija i način njihova križanja definirani su posebnim propisima i sastavni su dio posebnih uvjeta. „

(2) Dosadašnja točka 11.2. *Područja primjene posebnih razvojnih i drugih mjera*, postaje točka 11.3. *Područja primjene posebnih razvojnih i drugih mjera*.

## **ZAVRŠNE ODREDBE**

### **Članak 17.**

(1) „VI. izmjene i dopune Prostornog plana Sisačko-moslavačke županije“ izrađene su u 10 (deset) izvornika ovjerenih pečatom Županijske skupštine i potpisom predsjednika Županijske skupštine.

(2) Izvornici iz prethodnog stavka čuvaju se u:

1. Ministarstvu prostornoga uređenja, graditeljstva i državne imovine (1 primjerak)
2. Pismohrani Sisačko-moslavačke županije (1 primjerak)
3. Zavodu za prostorno uređenje Sisačko-moslavačke županije (1 primjerak)
4. Upravnom odjelu za prostorno uređenje, graditeljstvo i zaštite okoliša Sisačko-moslavačke županije (1 primjerak)
5. Upravnom odjelu za prostorno uređenje, graditeljstvo i obnovu Sisačko-moslavačke županije, Ispostava u Novskoj (1 primjerak)

6. Upravnom odjelu za prostorno uređenje i graditeljstvo Sisačko-moslavačke županije, Ispostava u Popovači (1 primjerak)
7. Upravnom odjelu za prostorno uređenje i graditeljstvo Sisačko-moslavačke županije, Ispostava u Glini (1 primjerak)
8. Upravnom odjelu za prostorno uređenje i graditeljstvo Grada Kutine (1 primjerak)
9. Upravnom odjelu za prostorno uređenje, graditeljstvo i komunalne djelatnosti Grada Petrinje (1 primjerak)
10. Upravnom odjelu za prostorno uređenje i zaštitu okoliša Grada Siska (1 primjerak).

Članak 18.

Ova Odluka stupa na snagu osmog dana od dana objave u »Službenom glasniku Sisačko-moslavačke županije«.

KLASA: 500-01/23-01/41

URBROJ: 2176-01-23-5

Sisak, 1. lipnja 2023.

Predsjednik Županijske skupštine

Mato Fofić, v.r.



---

**VI. IZMJENE I DOPUNE  
PROSTORNOG PLANA  
SISAČKO-MOSLAVAČKE ŽUPANIJA**

---

**OBRAZLOŽENJE PLANA**





## 1. POLAZIŠTA

Ovim izmjenama i dopunama mijenja se Prostorni plan Sisačko-moslavačke županije ("Službeni glasnik Sisačko-moslavačke županije" br. 4/01. i 12/10., 10/17., 12/19. i 23/19. – pročišćeni tekst) u daljnjem tekstu Plan.

S obzirom na to da je Plan izrađen za duže vremensko razdoblje predviđene su njegove povremene izmjene i dopune, što je u skladu i sa stavkom 3., članka 198. Zakona o prostornom uređenju («Narodne novine», broj 153/13, 65/17, 114/18, 39/19 i 98/19), prema kojem se dokumenti prostornog uređenja mogu mijenjati i/ili dopunjavati te staviti izvan snage i prije donošenja dokumenata prostornog uređenja prema ovom Zakonu.

Odluku o izradi VI. izmjena i dopuna Prostornog plana Sisačko-moslavačke županije donijela je Županijska skupština Sisačko-moslavačke županije 22. prosinca 2022. godine („Službeni glasnik Sisačko-moslavačke županije“ br. 16/22.).

Odlukom su utvrđeni ciljevi i programska polazišta Plana, obuhvat Plana, ocjena stanja u obuhvatu Plana, popis potrebnih stručnih podloga za izradu Plana, način pribavljanja stručnih rješenja, vrsta i način pribavljanja kartografskih podloga, popis javnopravnih tijela i osoba određenih posebnim propisima koja daju zahtjeve za izradu Plana iz područja svog djelokruga, te drugih sudionika koji će sudjelovati u izradi Plana, rok za izradu Plana odnosno njegovih pojedinih faza, izvori financiranja Plana te osnovni razlozi izmjene Plana.

VI. izmjenama i dopunama Prostornog plana Sisačko-moslavačke županije se pristupa radi preispitivanja mogućnosti određivanja novih površina za iskorištavanje ugljikovodika, koje su izdvojene temeljem provedenih geofizičkih snimanja na području Sisačko-moslavačke županije, te određivanja uvjeta za neposrednu provedbu zahvata vezanih za istraživanje i iskorištavanje ugljikovodika.

Izmjene i dopune Plana izrađuju se u skladu sa odredbama Zakona o prostornom uređenju i Pravilnika o sadržaju, mjerilima kartografskih prikaza, obveznim prostornim pokazateljima i standardu elaborata prostornih planova („Narodne novine“, br. 106/98., 39/04., 45/04., 163/04. i 9/11.) te drugim zakonima i propisima koji reguliraju problematiku prostornog uređenja, a koji nisu u suprotnosti sa Zakonom o prostornom uređenju.

Javnost je o izradi izmjena i dopuna Plana obaviještena objavom Odluke o izradi VI. izmjena i dopuna Prostornog plana Sisačko-moslavačke županije u „Službenom glasniku Sisačko-moslavačke županije“, na mrežnoj stranici Sisačko-moslavačke županije i na mrežnoj stranici Ministarstva prostornoga uređenja, graditeljstva i državne imovine.

Imajući u vidu da je prostorni obuhvat ciljeva i programskih polazišta VI. Izmjena i dopuna Plana procijenjen u postupku strateške procjene za *Okvirni plan i program istraživanja i eksploatacije ugljikovodika na kopnu*<sup>1</sup>, Ministarstvo gospodarstva i održivog razvoja je izdalo Mišljenje (KLASA: 351-03/22-01/2419, URBROJ: 517-05-1-22-2 od 14. prosinca 2022.) da nije potrebno za VI. Izmjene i dopune Plana provesti postupak strateške procjene niti ocjene o potrebi strateške procjene utjecaja na okoliš, uz obvezu pridržavanja svih ograničenja i mjere zaštite okoliša te mjera ublažavanja utjecaja na ciljeve očuvanja i cjelovitost područja ekološke mreže iz *Okvirnog plana i programa istraživanja i eksploatacije ugljikovodika na kopnu*.

---

<sup>1</sup> Okvirni plan i program istraživanja i eksploatacije ugljikovodika na kopnu znači plan i program koji je donijelo Ministarstvo sukladno propisima kojima se uređuje strateška procjena utjecaja na okoliš odnosno bilo koji akt kojim se izmjenjuje, dopunjuje ili zamjenjuje taj plan i program, a kojim se definiraju uvjeti, ograničenja i mjere zaštite okoliša prilikom izvođenja i praćenja aktivnosti istraživanja i eksploatacije ugljikovodika na kopnu ([https://www.mingo.hr/public/energetika/OKVIRNI\\_PLAN\\_I\\_PROGRAM\\_ISTRA%C5%BDIVANJA\\_%20I\\_EKSPLOATACIJE\\_UGLJIKOVODIKA\\_NA\\_KOPNU.pdf](https://www.mingo.hr/public/energetika/OKVIRNI_PLAN_I_PROGRAM_ISTRA%C5%BDIVANJA_%20I_EKSPLOATACIJE_UGLJIKOVODIKA_NA_KOPNU.pdf))

Ministarstvo gospodarstva i održivog razvoja, Uprava za zaštitu prirode, temeljem članka 48. stavak 5. i 7. Zakona o zaštiti prirode (Narodne novine, br. 80/13, 15/18, 14/19, 127/19), vezano uz članak 46. stavak 1. Zakona o zaštiti prirode, u postupku prethodne ocjene prihvatljivosti za ekološku mrežu VI. Izmjena i dopuna Prostornog plana Sisačko-moslavačke županije, nakon provedenog postupka donijela je Rješenje (KLASA: UP/I 352-03/22-05/186, URBROJ: 517-10-2-3-22-2, od 14. prosinca 2022.) da su VI. Izmjene i dopune Prostornog plana Sisačko-moslavačke županije prihvatljive za ekološku mrežu.

Sukladno članku 90. Zakona o prostornom uređenju, za potrebe izrade VI. izmjena i dopuna Prostornog plana Sisačko-moslavačke županije zatraženi su zahtjevi (podaci, planske smjernice i propisani dokumenti) od nadležnih javnopravnih tijela navedenih u Odluci o izradi VI. izmjena i dopuna Prostornog plana Sisačko-moslavačke županije.

Svoje zahtjeve su dostavila sljedeća javnopravna tijela:

1. Ministarstvo gospodarstva i održivog razvoja, Uprava za procjenu utjecaja na okoliš i održivo gospodarenje otpadom
2. Ministarstvo mora, prometa i infrastrukture
3. Agencija za ugljikovodike, Miramarska 24, 10000 Zagreb
4. Grad Novska, Upravni odjel za komunalni sustav, prostorno planiranje i zaštitu okoliša, Trg dr. Franje Tuđmana 2, 44330 Novska
5. Hrvatska regulatorna agencija za mrežne djelatnosti, Ulica Roberta Frangeša Mihanovića 9, 10110 Zagreb
6. HEP Operator distribucijskog sustava d.o.o., Elektra Karlovac, Vladka Mačeka 44, 47000 Karlovac
7. Elektra Križ, 10314 Križ, Trg Svetog Križa 7
8. Hrvatske šume d.o.o., Podružnica Zagreb, Lazinska 41, 10000 Zagreb
9. Hrvatske šume d.o.o., UŠP Karlovac, Odjel za uređivanje šuma, Put Davorina Trstenjaka 1, 47000 Karlovac
10. Hrvatske šume d.o.o., UŠP Nova Gradiška, Odjel za uređivanje šuma, Strossmayerova 11, 35400 Nova Gradiška
11. Hrvatske šume d.o.o., UŠP Sisak, Josipa Runjanina 12, 44000 Sisak
12. HŽ infrastruktura, Mihanovićeve 12, 10000 Zagreb
13. INA, d.d., Istraživanje i proizvodnja nafte i plina, Upravljanje projektima i ishođenje dozvola IPNP, Ishođenje dozvola IPNP, Avenija Većeslava Holjevca 10, 10 002 Zagreb
14. Karlovačka županija, Upravni odjel za graditeljstvo i okoliš, Odsjek za planske poslove i zaštitu okoliša, Križanićeve 11, 47000 Karlovac
15. Sisačko-moslavačka županija Upravni odjel za poljoprivredu, ruralni razvoj, zaštitu okoliša i prirode Odsjek za zaštitu okoliša i prirode Zagrebačka 44
16. Grad Kutina, Upravni odjel za gospodarstvo, poduzetništvo i razvoj, Trg kralja Tomislava 12, 44320 Kutina
17. Hrvatske vode, Vodnogospodarski odjel za srednju i donju Savu, Šetalište braće Radića 22, 35000 Slavonski Brod
18. Hrvatske vode, Vodnogospodarska ispostava za mali sliv „Banovina“, Ulica Ruđera Boškovića 11, 44000 Sisak
19. Hrvatske ceste, Sektor za pripremu, građenje i rekonstrukciju, Odjel za strateško planiranje, Vončinina 3, 10000 Zagreb
20. Javna ustanova park prirode Lonjsko polje, Krapje 16, 44324 Jasenovac
21. Plinacro d.o.o., Savska 88A • 1 0 000 Zagreb



**REPUBLIKA HRVATSKA**  
MINISTARSTVO GOSPODARSTVA I  
ODRŽIVOG RAZVOJA

Uprava za procjenu utjecaja na okoliš  
i održivo gospodarenje otpadom

**KLASA:** 351-03/22-01/2419

**URBROJ:** 517-05-1-22-2

Zagreb, 14. prosinca 2022.

**Sisačko-moslavačka županija**  
Upravni odjel za prostorno uređenje,  
graditeljstvo i obnovu  
Rimska 28  
44000 Sisak

**PREDMET: Mišljenje o potrebi provedbe strateške procjene utjecaja na okoliš za VI.  
Izmjene i dopune Prostornog plana Sisačko-moslavačke županije**  
– mišljenje, daje se

Veza KLASA: 350-01/22-01/119; URBROJ: 2176/1-08/01-22-5 od 9. prosinca 2022.

Uprava za procjenu utjecaja na okoliš i održivo gospodarenje otpadom Ministarstva gospodarstva i održivog razvoja (dalje u tekstu: Ministarstvo) zaprimila je vaš zahtjev za mišljenjem prema članku 66. stavka 1. Zakona o zaštite okoliša („Narodne novine“, broj 80/13, 153/13, 78/15, 12/18 i 118/18; dalje u tekstu: Zakon) o potrebi provedbe postupka strateške procjene utjecaja na okoliš za VI. Izmjene i dopune Prostornog plana Sisačko-moslavačke županije (dalje u tekstu: Izmjene i dopune Plana). Uz zahtjev je dostavljen nacrt prijedloga Odluke o izradi VI. Izmjena i dopuna Plana, ispunjeni obrazac o ocjeni o potrebi strateške procjene na okoliš iz Priloga II. Uredbe o strateškoj procjeni utjecaja strategije, plana i programa na okoliš („Narodne novine“, broj 3/17) te zahtjev Agencije za ugljikovodike (KLASA: 350-02/21-01/02; URBROJ: 405-06/01-22-6 od 9. prosinca 2022.) za Izmjenama i dopunama Plana.

Razlog za izradu Izmjena i dopuna Plana je preispitivanje i određivanje novih površina za iskorištavanje ugljikovodika a koje su izdvojene na temelju provedenih geofizičkih snimanja na području Sisačko-moslavačke županije te određivanje uvjeta za neposrednu provedbu zahvata vezanih za istraživanje i eksploataciju ugljikovodika. Ciljevi i programska polazišta izrade Izmjena i dopuna Plana su usklađivanje sa Zakonom o istraživanju i eksploataciji ugljikovodika („Narodne novine“, broj 52/18, 52/19 i 30/21), omogućavanje realizacije zatraženih eksploatacijskih polja

ugljikovodika, određivanje uvjeta za neposrednu provedbu plana i mogućnosti izdavanja akata za gradnju neposrednom primjenom Prostornog plana Sisačko-moslavačke županije. Istražni prostori ugljikovodika na području Sisačko-moslavačke županije su Sava-06 (SA-06), Sava-07 (SA-07), Sava 08 (SA-08), Sava 11 (SA-11) i Sava-12 (SA-12). Za navedene istražne prostore ugljikovodika, u postupku strateške procjene za *Okvirni plan i program istraživanja i eksploatacije ugljikovodika na kopnu* i strateškom studijom, su određeni, opisani i procijenjeni vjerojatno značajni utjecaji na okoliš i ekološku mrežu te su definirane mjere zaštite okoliša i mjere ublažavanja utjecaja na ciljeve očuvanja i cjelovitost područja ekološke, koje su postale sastavni dio *Okvirnog plana i programa istraživanja i eksploatacije ugljikovodika na kopnu*.

Člankom 63. stavkom 1. Zakona propisano je da se strateška procjena obvezno provodi za planove, njihove izmjene i dopune, uključujući i one čija se provedba financira iz sredstava Europske unije, a koji se donose na područnoj (regionalnoj) razini iz područja prostornog planiranja, kada daju okvir za zahvate koji podliježu ocjeni o potrebi procjene utjecaja na okoliš, odnosno procjeni utjecaja na okoliš. Člankom 64. stavkom 1. Zakona propisano je da se za planove kojima se određuje uporaba malih površina na lokalnoj razini te za manje izmjene i dopune planova i programa iz članka 63. Zakona obvezno provodi postupak u kojem se odlučuje o potrebi provedbe strateške procjene.

Imajući u vidu da je prostorni obuhvat ciljeva i programskih polazišta Izmjena i dopuna Plana procijenjen u postupku strateške procjene za *Okvirni plan i program istraživanja i eksploatacije ugljikovodika na kopnu*, za Izmjene i dopune Plana nije potrebno provesti postupak strateške procjene niti ocjene o potrebi strateške procjene utjecaja na okoliš, uz obvezu pridržavanja svih ograničenja i mjere zaštite okoliša te mjera ublažavanja utjecaja na ciljeve očuvanja i cjelovitost područja ekološke mreže iz *Okvirnog plana i programa istraživanja i eksploatacije ugljikovodika na kopnu*.





**REPUBLIKA HRVATSKA**MINISTARSTVO GOSPODARSTVA  
I ODRŽIVOG RAZVOJA10000 Zagreb, Radnička cesta 80  
Tel: 01/ 3717 111 fax: 01/ 3717 149UPRAVA ZA ZAŠTITU PRIRODE  
SEKTOR ZA ZAŠTIĆENA PODRUČJA  
I OCJENU PRIHVATLJIVOSTIKLASA: UP/I 352-03/22-05/186  
URBROJ: 517-10-2-3-22-2  
Zagreb, 14. prosinca 2022.

Ministarstvo gospodarstva i održivog razvoja, Uprava za zaštitu prirode (OIB 19370100881), temeljem članka 48. stavak 5. i 7. Zakona o zaštiti prirode (Narodne novine, br. 80/13, 15/18, 14/19, 127/19), vezano uz članak 46. stavak 1. Zakona o zaštiti prirode, povodom zahtjeva Sisačko-moslavačke županije, Upravnog odjela za prostorno uređenje, graditeljstvo i obnovu (OIB 82215698659), Rimska 28, 44000 Sisak, KLASA: 350-01/22-01/119, URBROJ: 2176/01-08/01-22-5 od 9. prosinca 2022. godine, u postupku prethodne ocjene prihvatljivosti za ekološku mrežu VI. Izmjena i dopuna Prostornog plana Sisačko-moslavačke županije, nakon provedenog postupka donosi

**RJEŠENJE**

- I. Da su VI. Izmjene i dopune Prostornog plana Sisačko-moslavačke županije prihvatljive za ekološku mrežu.
- II. Ovo Rješenje objavljuje se na internetskim stranicama Ministarstva gospodarstva i održivog razvoja.

**Obrazloženje**

Sisačko-moslavačka županija, Upravni odjela za prostorno uređenje, graditeljstvo i obnovu, Rimska 28, 44000 Sisak (dalje u tekstu: Sisačko-moslavačka županija), kao nositelj izrade VI izmjena i dopuna Prostornog plana Sisačko-moslavačke županije (dalje u tekstu: Prostorni plan), podnijela je aktom, KLASA: 350-01/22-01/119, URBROJ: 2176/01-08/01-22-5 od 9. prosinca 2022. godine, zahtjev za izdavanje mišljenja o potrebi provedbe glavne ocjene prihvatljivosti Prostornog plana za ekološku mrežu. U zahtjevu su dostavljeni podaci o Prostornom planu i nositelju izrade Prostornog plana. Uz zahtjev su u elektronskom obliku priloženi Nacrt Odluke o izradi VI. Izmjena i dopuna Prostornog plana Sisačko-moslavačke županije, Prilog II. Obrazac o ocjeni o potrebi strateške procjene utjecaja na okoliša i dopis Agencije za ugljikovodike KLASA: 350-02/21-01/02, URBROJ: 405-06/01-22-6 od 09 prosinca 2022. godine, kartografski prikaz sa ucrtanim obuhvatom izmjena i dopuna te prostorni podaci vezani uz obuhvat izmjena i dopuna.

Razmatranjem predmetnog zahtjeva, nakon uvida u dostavljene podatke i dokumentaciju te uvida u Uredbu o ekološkoj mreži i nadležnostima javnih ustanova za upravljanje područjima ekološke mreže (Narodne novine, broj 80/19), kao i baze podataka i dokumentaciju koja se čuva u Ministarstvu utvrđeno je slijedeće.

Nositelj izrade Prostornog plana je Sisačko-moslavačka županija, Upravni odjela za prostorno uređenje, graditeljstvo i obnovu. Izrada Prostornog Plana povjerava se Zavodu za prostorno uređenje Sisačko-Moslavačke županije.

Prostorni obuhvat prostornog Plana je područje Sisačko-moslavačke županije i određen je granicom područja županije kao jedinice regionalne samouprave. Obuhvat Plana u sadržajnom smislu obuhvaća izmjene i dopune tekstualnog dijela i grafičkog dijela Prostornog plana Sisačko-moslavačke županije („Službeni glasnik Sisačko-moslavačke županije“, broj 4/01, 12/10, 10/17, 12/19 i 23/19 - pročišćeni tekst) u dijelu koji se odnosi na istraživanje i eksploataciju ugljikovodika.

Pravna osnova za izradu i donošenje Prostornog Plana je Zakon o prostornom uređenju („Narodne novine“, broj 153/13, 65/17, 114/18, 39/19 i 98/19).

Razlog za izradu Prostornog Plana je preispitivanje i određivanje površina za iskorištavanje ugljikovodika, koje su izdvojene temeljem provedenih geofizičkih snimanja na području Sisačko-moslavačke županije, te određivanje uvjeta za neposrednu provedbu zahvata vezanih za istraživanje i iskorištavanje ugljikovodika.

U tijeku je izrada IV. i V. izmjena i dopuna Prostornog plana Sisačko-moslavačke županije za koje se provodi postupak strateške procjene utjecaja na okoliš, dok se za IV. Izmjene i dopune, koje su sveobuhvatne, u okviru postupka strateške procjene utjecaja na okoliš provodi i postupak glavne ocjene prihvatljivosti za ekološku mrežu..

Ciljevi i programska polazišta za izradu Prostornog Plana su usklađivanje sa Zakonom o istraživanju i eksploataciji ugljikovodika („Narodne novine“ broj: 52/18., 52/19. i 30/21.), omogućavanje realizacije eksploatacijskih polja ugljikovodika, te određivanje uvjeta za neposrednu provedbu plana i mogućnosti izdavanja akata za gradnju neposrednom primjenom Prostornog plana Sisačko-moslavačke županije.

Izradom Prostornog plana će se važeći Prostorni plan Sisačko-moslavačke županije uskladiti s Okvirnim planom i programom istraživanja i eksploatacije ugljikovodika na kopnu (Zagreb, kolovoz 2015 godine).

Prema Okvirnom planu i programu istraživanja i eksploatacije ugljikovodika na kopnu (dalje u tekstu Okvirni plan) istraživanje ugljikovodika moguće je unutar površina planiranih za istraživanje dok je eksploatacija moguća unutar postojećih kao i novih eksploatacijskih polja utvrđenih unutar površina planiranih za eksploataciju. Na području Sisačko-moslavačke županije nalaze se istražni prostori ugljikovodika Sava-06 (SA-06), Sava-07 (SA-07), Sava-08 (SA-08), Sava-11 (SA-11) i Sava-12 (SA-12).

Na području Sisačko-moslavačke županije nalazi se više područja zaštićenih temeljem Zakona o zaštiti prirode: Posebni rezervati Rakita, Cret Đon močvar, Krapje Đol, Đol Dražiblato, Park prirode Lonjsko polje, dio Regionalnog parka Moslavačka gora, Značajni krajobraz Odransko polje, Kotar - Stari Gaj, Petrova Gora, Turopoljski lug, Sunjsko polje, Park šuma Brdo Djed i Spomenik parkovne arhitekture Petrinja - Strossmayerovo šetalište.



Sukladno Uredbi o ekološkoj mreži i nadležnostima javnih ustanova za upravljanje područjima ekološke mreže (Narodne novine, broj 80/2019) na području Sisačko-moslavačke županije nalaze se područja očuvanja ekološke mreže značajna za ptice (POP): HR1000003 Turopolje, HR1000004 Donja Posavina i malim dijelom HR1000010 Poilovlje s ribnjacima te područja značajna za vrste i stanišne tipove (POVS): HR2000416 Lonjsko polje, HR2000415 Odransko polje, HR2000420 Sunjsko polje, HR2001356 Zrinska gora, HR2001311 Sava nizvodno od Hrušćice, malim dijelom HR2001216 Ilova, HR2000463 Dolina Une, HR2001001 Cret Blatuša, HR2001342 Područje oko špilje Gradusa, HR2001370 Područje oko Hrvatske Kostajnice, HR2000459 Petrinjčica, HR2001387 Područje uz Maju i Bručinu, HR2000642 Kupa, HR2001331 Šaševa cret, HR2001193 Špilja kod Šušnjara.

Za Okvirni plan proveden je postupak strateške procjene utjecaja na okoliš u okviru kojeg je proveden postupak glavne ocjene prihvatljivosti za ekološku mrežu te su opisani i procijenjeni vjerojatno značajni utjecaji na okoliš i ekološku mrežu. Temeljem procijenjenih vjerojatnih utjecaja Okvirnim planom propisana su i određena ograničenja vezana uz istraživanje i eksploataciju ugljikovodika kako bi se na prihvatljivu razinu ublažili mogući utjecaji na zaštićena područja, bioraznolikost i ekološku mrežu pa tako i za istražne prostore i eksploatacijska polja na području Sisačko-moslavačke županije. Između ostalog od istraživanja i eksploatacije ugljikovodika na području istražnih prostora Sava-06 (SA-06), Sava-07 (SA-07), Sava-08 (SA-08), Sava-11 (SA-11) i Sava-12 (SA-12) izuzeti su: vodotoci i jezera, ramsarska područja s pripadajućom zonom od 1000 metara oko njih (Park prirode Lonjsko polje i posebni rezervati Krapje Đol i Rakita), zaštićena kopnena područja (park prirode Lonjsko polje i posebni rezervati Rakita, Cret Đon močvar, Krapje Đol, Đol Dražiblato), zaštićena kopnena područja (posebni rezervati, ostala zaštićena područja dinarske Hrvatske), rijetka staništa od iznimne biološke vrijednosti (Međunarodno važna područja za šišmiše, cretovi, špilje i jame) za koje je definirana zaštitna zona (buffer zona) od 500 m od speleoloških objekata, zaštićena područja panonskog dijela Republike Hrvatske u kategoriji park prirode (Park prirode Lonjsko polje), regionalni park (Regionalni park Moslavačka gora), spomenik prirode, značajni krajobraz, park-šuma te spomenik parkovne arhitekture. Aktivnosti istražnog bušenja i eksploatacije ugljikovodika prema Okvirnom planu ne provode se niti na područjima ekološke mreže manjim od 100 km<sup>2</sup> kao niti na području stanišnog tipa 8310 Špilje i jame zatvorene za javnost i to u području u krugu od 500 m od navedenog stanišnog tipa.

Imajući u vidu da je prostorni obuhvat ciljeva i programskih polazišta Prostornog Plana ocijenjen u postupku strateške procjene odnosno glavne ocjene prihvatljivosti za ekološku mrežu za Okvirni plan, za Prostorni Plan nije potrebno provesti postupak glavne ocjene prihvatljivosti za ekološku mrežu budući da će se prilikom planiranja prostora odnosno određivanja površina za iskorištavanje ugljikovodika, koje su izdvojene temeljem provedenih geofizičkih snimanja na području Sisačko-moslavačke županije, te prilikom određivanja uvjeta za neposrednu provedbu zahvata vezanih za istraživanje i iskorištavanje ugljikovodika, nositelj izrade i izrađivač Prostornog plana pridržavati svih ograničenja i mjera zaštite okoliša te mjera ublažavanja utjecaja na ciljeve očuvanja i cjelovitost područja ekološke mreže iz Okvirnog plana.

Člankom 46. stavkom 1. Zakona o zaštiti prirode propisano je da Ministarstvo provodi prethodnu ocjenu i glavnu ocjenu za strategije, planove i programe koji se pripremaju i/ili donose na državnoj i područnoj (regionalnoj) razini, kao i za one koji se pripremaju i/ili donose na državnoj i područnoj (regionalnoj) razini, a za koje je posebnim propisom kojim se uređuje zaštita okoliša određena obveza strateške procjene ili ocjene o potrebi strateške procjene.

Nadalje člankom 48. stavkom 5. Zakona o zaštiti prirode propisano je da ako Ministarstvo isključi mogućnost značajnih negativnih utjecaja strategije, plana ili programa na ciljeve očuvanja i cjelovitost područja ekološke mreže, donosi rješenje da je strategija plan ili program prihvatljiva za ekološku mrežu.

Člankom 48. stavkom 7. Zakona o zaštiti prirode propisano je da rješenje iz stavka 5. i 6. tog članka sadrži podatke o strategiji, planu ili programu, podatke o ekološkoj mreži, obrazloženje razloga na temelju kojih je isključena mogućnost značajnih negativnih utjecaja na ciljeve očuvanja i cjelovitost područja ekološke mreže ili obrazloženje razloga na temelju kojih je utvrđena obveza provedbe Glavne ocjene.

U skladu sa člankom 51. stavak 2. Zakona o zaštiti prirode ovo Rješenje objavljuje se na mrežnoj stranici Ministarstva.

#### **Uputa o pravnom lijeku**

Ovo Rješenje je izvršno u upravnom postupku te se protiv njega ne može izjaviti žalba, ali se može pokrenuti upravni spor pred upravnim sudom na području kojeg tužitelj ima prebivalište, odnosno sjedište. Upravni spor pokreće se tužbom koja se podnosi u roku od 30 dana od dana dostave ovog Rješenja.

Tužba se predaje nadležnom upravnom sudu neposredno u pisanom obliku, usmeno na zapisnik ili se šalje poštom, odnosno dostavlja elektronički.



#### **Dostaviti:**

1. Sisačko-moslavačka županija, Upravni odjel za prostorno uređenje, graditeljstvo i obnovu, Rimska 28, 44000 Sisak (R s povratnicom)



## 2. CILJEVI VI. IZMJENA I DOPUNA PLANA

---

Opći ciljevi i programska polazišta izrade VI. izmjena i dopuna Plana istovjetni su ciljevima koji su utvrđeni osnovnim Planom te njegovim izmjenama i dopunama, a koji su usklađeni s ciljevima iz dokumenata prostornog uređenja u nadležnosti Države.

Osnovni cilj izrade VI. izmjena i dopuna Plana je usklađivanje sa Zakonom o istraživanju i eksploataciji ugljikovodika ("Narodne novine" broj: 52/18, 52/19 i 30/21), omogućavanje realizacije zatraženih eksploatacijskih polja ugljikovodika, te određivanje uvjeta za neposrednu provedbu plana i mogućnosti izdavanja akata za gradnju neposrednom primjenom Prostornog plana Sisačko-moslavačke županije.

## 3. OBRAZLOŽENJE PLANSKIH RJEŠENJA

---

Ovim izmjenama i dopunama Plana ne mijenja se osnovna koncepcija Plana, niti se mijenjaju osnovna načela i ciljevi prostornog razvoja Sisačko-moslavačke županije.

Izmjenama i dopunama Plana preoblikovana su postojeća planska rješenja u dijelovima koji se odnose na istraživanje i eksploataciju ugljikovodika.

Na području Sisačko-moslavačke županije ima veliki broj postojećih eksploatacijskih polja ugljikovodika, te postoji značajan potencijal za daljnje istraživanje i eksploataciju ugljikovodika.

Kako bi se na što učinkovitiji način mogao koristiti postojeći potencijal VI. izmjenama i dopunama Plan postaje provedbeni za istraživanje i eksploataciju ugljikovodika.

*Okvirnim planom i programom za istraživanje i eksploataciju ugljikovodika na kopnu* utvrđeni su istražni prostori, odnosno površine unutar kojih se, ukoliko se istražnim radovima dokaže komercijalna količina i kakvoća ugljikovodika, mogu formirati eksploatacijska polja ugljikovodika. Na području Sisačko-moslavačke županije nalaze se dijelovi istražnih prostora: Sava-06, Sava-07, Sava-08, Sava-11 i Sava-12, koji su obuhvaćeni Prostornim planom Sisačko-moslavačke županije u tekstualnom (provedbene odredbe i uvjeti smještaja naftno-rudarskih objekata i postrojenja) i grafičkom dijelu.

Iz istražnih prostora navedenih u prethodnom stavku izuzimaju se:

- a) sva odobrena eksploatacijska polja
- b) vodotoci i jezera
- c) ramsarska područja s pripadajućom zonom od 1.000 metara oko njih (Park prirode Lonjsko polje i posebni rezervati Krapje Đol i Rakita)
- d) zaštićena kopnena područja (Park prirode Lonjsko polje, posebni rezervati Rakita, Cret Đon močvar, Krapje Đol, Đol Dražiblato)
- e) zaštićena područja u kategoriji regionalni park
- f) zaštićena područja u kategoriji značajni krajobraz
- g) zaštićena kopnena područja (posebni rezervati, spomenik prirode, park šuma, spomenik parkovne arhitekture, ostala zaštićena područja dinarske Hrvatske)
- h) rijetka staništa od iznimne biološke vrijednosti (međunarodno važna područja za šišmiše, cretovi, špilje i jame) - definira se zaštitna zona (buffer zona) od 500 m od speleoloških objekata
- i) područja ekološke mreže manja od 100 km<sup>2</sup>
- j) I. zone sanitarne zaštite izvorišta sa zahvaćanjem voda iz vodonosnika s međuzrnskom poroznosti (područje Panonskog bazena) i I. zone sanitarne zaštite izvorišta sa zahvaćanjem voda iz vodonosnika s pukotinskom i pukotinsko-kavernoznom poroznosti (područje krša)

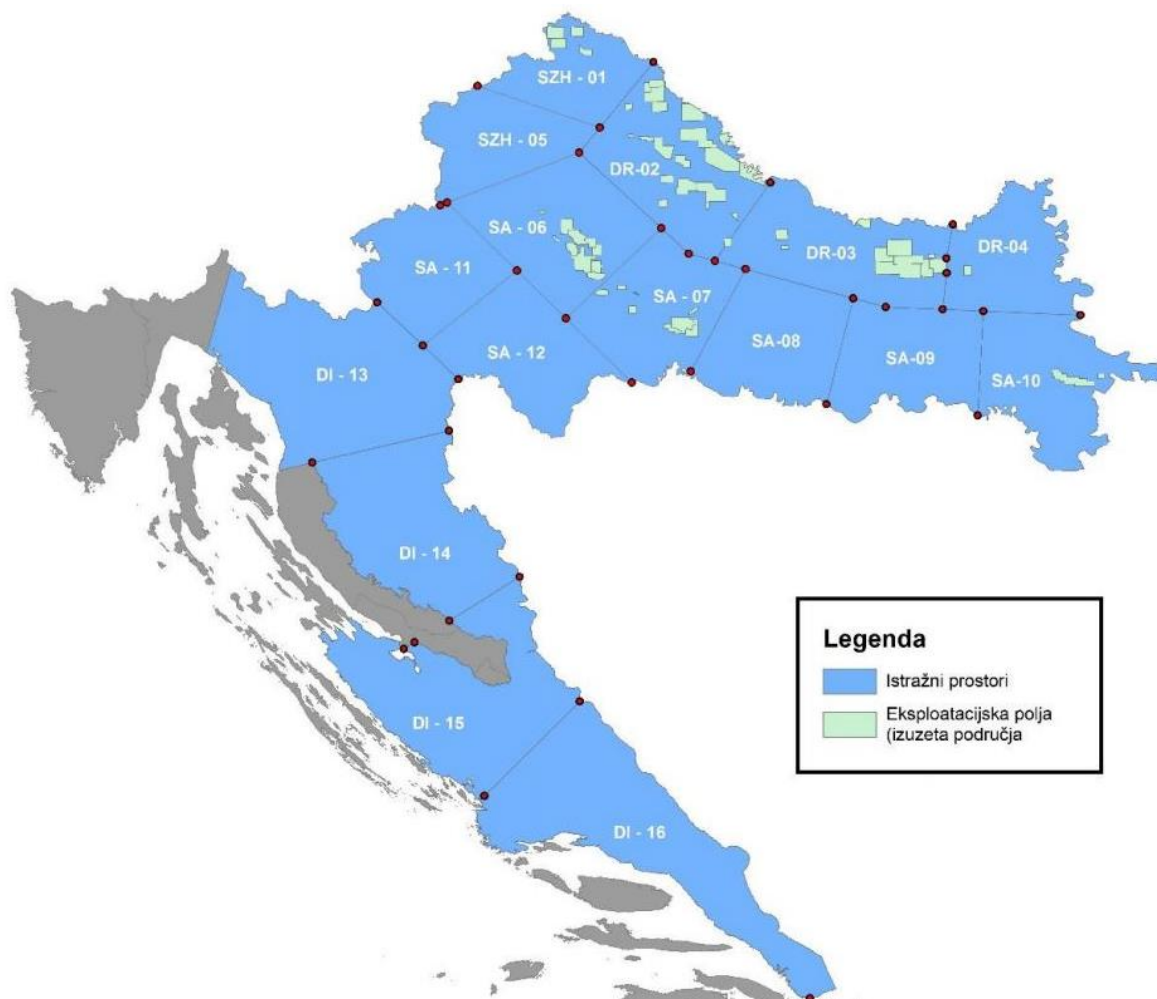
- k) područja svih inundacijskih pojaseva unutar 250 m uz vodotoke i jezera Dunavskog sliva (Panonski bazen);
- l) područja svih inundacijskih pojaseva unutar 1000 m uz rijeku Kupu i Savu
- m) područja svih inundacijskih pojaseva unutar 1.000 m uz vodotoke i jezera u području Dinarida
- n) šume posebne namjene, koje su registrirane kao šumski sjemenski objekti, predstavljaju posebne rijetkosti ili ljepote ili su pak od posebnog znanstvenog ili povijesnog značenja
- o) zaštitne šume, čija je funkcija zaštita zemljišta, voda, naselja, objekata i druge imovine
- p) zaštitni koridori pojedinačnih i linijskih objekata (vojnih, plinovoda, naftovoda, željeznica, dalekovoda i cesta)
- q) građevinska područja, osim ako se to omogući postupcima procjene/ocjene utjecaja zahvata na okoliš
- r) područja na kojima su postojeće i planirane gospodarske zone ugostiteljsko-turističke i sportsko-rekreacijske namjene.

Iznimno istraživanja su moguća i na područjima navedenim u prethodnom stavku u alinejama f) i), k) l), m), n), o) i p), ako je to omogućeno posebnim uvjetima nadležnog javnopravnog tijela uz provedbu postupka i ishođenje odgovarajućeg akta u skladu sa posebnim propisima iz područja zaštite prirode i okoliša, vodnog gospodarstva, šumarstva i prometa.

U II i III zoni sanitarne zaštite sa zahvaćanjem voda iz vodonosnika s međuzrnskom poroznosti, odnosno, u II i III zoni sanitarne zaštite sa zahvaćanjem voda iz vodonosnika s pukotinskom i pukotinsko-kavernoznom poroznosti, ograničava se istražno i eksploatacijsko bušenje. Ukoliko se mikrozoniranjem utvrdi da radovi neće naštetiti podzemnoj vodi istražno i eksploatacijsko bušenje može se provoditi u navedenim zonama.

Iz provođenja aktivnosti istraživanja i eksploatacije ugljikovodika izuzimaju se:

- područja osobito vrijednog obradivog tla (zemljišta kategorije P1) iz istražnog prostora za eksploataciju ugljikovodika Sava-11
- područja vrijednog obradivog tla u području krša (zemljišta kategorije P2) iz istražnog prostora za eksploataciju ugljikovodika Sava-12.



Slika br. 1 Istražni prostori utvrđeni Okvirnim planom i programom

Izvor: [https://www.mingo.hr/public/energetika/OKVIRNI\\_PLAN\\_I\\_PROGRAM\\_ISTRA%C5%BDIVANJA\\_%20I\\_EKSPLOATACIJE\\_UGLJIKOVODIKA\\_NA\\_KOPNU.pdf](https://www.mingo.hr/public/energetika/OKVIRNI_PLAN_I_PROGRAM_ISTRA%C5%BDIVANJA_%20I_EKSPLOATACIJE_UGLJIKOVODIKA_NA_KOPNU.pdf)

Nova eksploatacijska polja mogu se formirati unutar potencijalnih površina za eksploataciju ugljikovodika (E1p) bez izmjene ovog Plana, a određuju se sukladno posebnim propisima kojima se uređuje istraživanje i eksploatacija ugljikovodika i odredbama ovoga Plana.

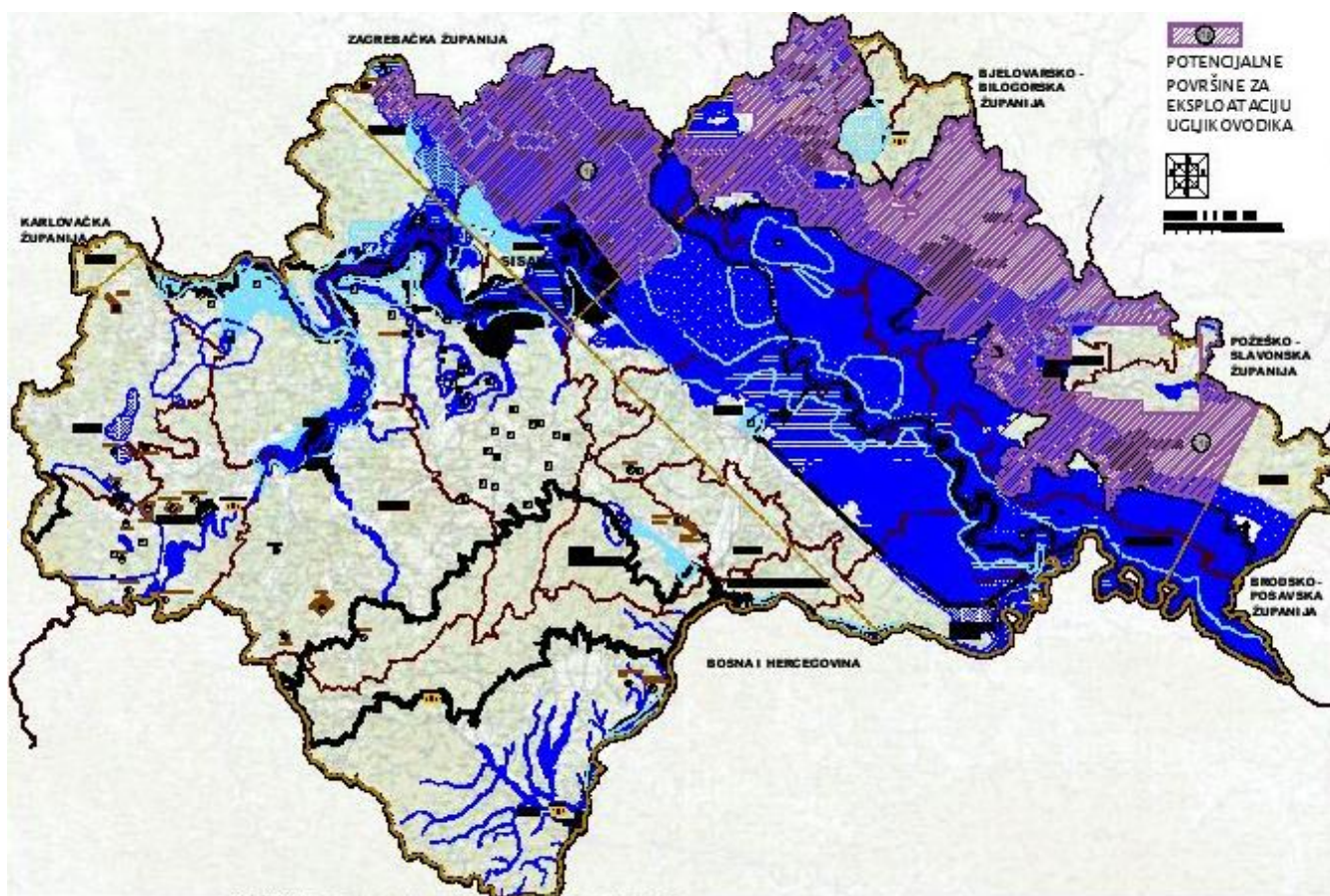
Eksploatacijska polja formirana unutar potencijalnih površina za eksploataciju ugljikovodika mogu svojom površinom biti ista ili manja od tih površina, te unutar jedne površine može biti formirano više eksploatacijskih polja, bez potrebe za izmjenom ovoga Plana.

Naftno-rudarski objekti i postrojenja te građevine koje služe u svrhu istraživanja i eksploatacije ugljikovodika mogu se locirati samo unutar istražnih prostora i eksploatacijskih polja (postojećih i novih) sukladno odredbama ovog Plana i posebnih propisa.

Temeljem neposredne provedbe ovog Plana mogu se izdavati akti za provedbu i građenje i/ili rekonstrukciju u svrhu:

- 1) istraživanja ugljikovodika unutar istražnih prostora za eksploataciju ugljikovodika: Sava-06, Sava-07, Sava-08, Sava-11 i Sava-12, prikazanih na kartografskom prikazu 3.2. Područja posebnih ograničenja u korištenju, osim na prostorima koji se izuzimaju, a navedeni su u Odredbama ovoga Plana.
- 2) istraživanja i eksploatacije ugljikovodika unutar:

- postojećih eksploatacijskih polja ugljikovodika EPU Jamarica, EPU Janja Lipa, EPU Kozarica, EPU Lipovljani, EPU Mramor Brdo, EPU Okoli, EPU Stružec, EPU Vezišće, EPU Voloder i EPU Vrbak
- potencijalnih/budućih eksploatacijskih polja ugljikovodika, za koja ovim Planom nisu određeni oblik i veličina, a moguće ih je osnovati bez izmjene ovog Plana (jedno eksploatacijsko polje ili više njih) unutar potencijalnih površina za eksploataciju (E1p), prikazanih na kartografskom prikazu: 3.2. *Područja posebnih ograničenja u korištenju.*



Slika br. 2 Prikaz potencijalnih površina za eksploataciju ugljikovodika

Odredbama Plana utvrđeni su uvjeti za izdavanje provedbenih akata u fazi istraživanja i eksploatacije ugljikovodika za:

- naftno-rudarske objekte i postrojenja
- bušotinske radne prostore
- cjevovode koji su u funkciji ugljikovodika.

---

## **VI. IZMJENE I DOPUNE PROSTORNOG PLANA SISAČKO-MOSLAVAČKE ŽUPANIJA**

---

### **PRILOZI PLANA:**

**Zahtjevi nadležnih javnopravnih tijela**

**Popis zakona i propisa koji su poštivani u izradi Plana**

**Sažetak za javnost**

**Izvešće o provedenoj javnoj raspravi**





## ZAHTJEVI NADLEŽNIH JAVNOPRAVNIH TIJELA



ZAVOD ZA PROSTORNO UREĐENJE  
ZAGREBAČKE ŽUPANIJE  
Zagreb, Ulica grada Vukovara 72

KLASA: 350-02/23-02/3  
URBROJ: 238/1-126-23-2  
U Zagrebu, 17. siječnja 2023.

SISAČKO-MOSLAVAČKA ŽUPANIJA  
Upravni odjel za prostorno uređenje, graditeljstvo i  
obnovu

Rimska 28  
44 000 Sisak

Predmet: VI. izmjene i dopune Prostornog plana Sisačko-moslavačke županije  
- zahtjev za izradu prostornog plana,  
- odgovor, daje se

Veza: Vaš dopis KLASA: 350-01/22-01/119, URBROJ: 2176-08/01-22-11 od 30. prosinca 2022.

Poštovani,

povodom Vašeg dopisa, kojim pozivate Zavod za prostorno uređenje Zagrebačke županije da u skladu s čl. 90., 91. i 92. Zakona o prostornom uređenju („Narodne novine“, broj 153/13, 65/17, 114/18, 39/19 i 98/19), dostavi zahtjeve za izradu VI. izmjena i dopuna Prostornog plana Sisačko-moslavačke županije (u nastavku: PPSMŽ) sukladno Odluci o izradi PPSMŽ („Službeni glasnik Sisačko-moslavačke županije“, broj 16/22) utvrdili smo da je potrebno izvršiti usklađenje Prostornog plana Sisačko-moslavačke županije („Službeni glasnik Sisačko-moslavačke županije“, broj 4/01, 12/10, 10/17, 12/19 i 23/19 - pročišćeni tekst) s Prostornim planom Zagrebačke županije („Glasnik Zagrebačke županije“, broj 3/02, 6/02 - ispravak, 8/05, 8/07, 4/10, 10/11, 14/12 - pročišćeni tekst, 27/15 i 31/15 - pročišćeni tekst, 43/20, 46/20 - ispravak i 2/21 - pročišćeni tekst) u sljedećem:

- uskladiti administrativne granice županija s najnovijim podacima Središnjeg registra prostornih jedinica odnosno sa zahtjevom DGU-a,
- prikazati poplavne površine velike vjerojatnosti pojavljivanja poplava,
- uskladiti trase radijskih koridora; Moslavačka gora – Deanovec i Sisak – Sljeme (prikazani u PPSMŽ), Moslavačka gora – Zagreb – Žitnjak, Petrova gora – Veliki Petrovac – Zagreb – Žitnjak i Petrova gora - Veliki Petrovac – Sljeme (prikazani u PPŽ),
- uskladiti lokacije elektroničkih zona za smještaj samostojećih antenskih stupova sukladno Uredbi o mjerilima za razvrstavanje elektroničke komunikacijske infrastrukture i druge povezane opreme („Narodne novine“, broj 131/12, 92/15 i 10/21).

Ukoliko će u postupku izrade i donošenja ovih izmjena i dopuna PPSMŽ-a pojedini zahtjevi javnopravnih tijela, te predložena prostorno – planska rješenja imati utjecaja na kontaktno područje, ovaj Zavod će se uključiti u narednim fazama navedenog postupka.

S poštovanjem,

RAVNATELJICA:  
  
Željka Kućinić, dipl. ing. arh.



REPUBLIKA HRVATSKA  
SISAČKO-MOSLAVAČKA ŽUPANIJA  
GRAD SISAK

Upravni odjel za prostorno uređenje i  
zaštitu okoliša

Odsjek za urbanizam, zaštitu kulturnih  
dobara i zaštitu okoliša

KLASA: 350-02/21-05/2  
URBROJ: 2176/05-07-01/1-23-38  
Sisak, 13.1.2023. godine

Sisačko – moslavačka županija  
Upravni odjel za prostorno uređenje, graditeljstvo i  
obnovu  
Rimska 28  
44000 Sisak

**PREDMET:** VI. Izmjene i dopune Prostornog plana Sisačko – moslavačke županije  
– obavijest, **dostavlja se**

Poštovani,

temeljem vašeg poziva za dostavu zahtjeva za dostavu planskih smjernica za izradu VI. Izmjene i dopune Prostornog plana Sisačko – moslavačke županije (veza Klasa: 350-01/22-01/119, Urbroj: 2176-08/01-22-11 od 30. prosinca 2022. godine) očitujemo se kako slijedi.

Grad Sisak i Ministarstvo regionalnog razvoja i fondova Europske unije sklopili su Ugovor o dodjeli bespovratnih sredstava za projekt „Tehnička dokumentacija za direktno iskorištavanje geotermalne energije na području grada Siska“ koji je financiran iz EGP financijskog mehanizma za razdoblje od 2014. do 2021. godine u okviru provedbe Programa „Energija i klimatske promjene“.

Obavještavamo Vas da je u tijeku izrada III. izmjena i dopuna Prostornog plana uređenja Grada Siska (Službeni glasnik SMŽ 11/02, 12/06, 03/13 i 06/13) temeljem Odluke o izradi III. izmjena i dopuna Prostornog plana uređenja Grada Siska (Službeni glasnik SMŽ 19/19), III. izmjene i dopune Generalnog urbanističkog plana grada Siska (Službeni glasnik SMŽ 11/02, 05/06, 03/11 i 04/11) temeljem Odluke o izradi III. izmjena i dopuna Generalnog urbanističkog plana grada Siska (Službeni glasnik SMŽ 19/19) te II. Izmjena i dopuna Urbanističkog plana uređenja Gospodarske zone Sisak-jug („Službeni glasnik Sisačko-moslavačke županije“ br. 27/15 i 33/20) temeljem Odluke o izradi II. Izmjena i dopuna Urbanističkog plana uređenja Gospodarske zone Sisak-jug (Službeni glasnik Grada Siska“ broj 20/22).

S poštovanjem

Dostaviti:  
1. Naslovu,  
2. Spis

voditelj Odsjeka:  
Mario Sekulić, mag. ing. traff.





**Margita Malnar**

**From:** blanka.bobetko-majstorovic@smz.hr  
**Sent:** 18. siječnja 2023. 7:20  
**To:** 'Margita Malnar'  
**Subject:** FW: 014-050-23 dostava zahtjeva za izradu VI. ID PP Sisačko-moslavačke županije  
**Attachments:** 014-013-050-23 VI ID PP Sisačko-moslavačke županije.pdf; 014-VI ID PPŽ SISAČKO-MOSLAVAČKA-INA-naftno rudarski objekti i postrojenja-HTRS.dwg

ZAVOD ZA PROSTORNO UREĐENJE  
SISAČKO-MOSLAVAČKE ŽUPANIJE

PRIMLJENO:	18.1.2023.	
KLASIFIKACIJSKA OZNAKA	350-02/22-02	ORG. JED. 105
URUDŽBENI BROJ:	276-17-03-23-18	PRIL. VRIJ.

**From:** Kralj-Vrsalović Ana <[Ana.Kralj-Vrsalovic@ina.hr](mailto:Ana.Kralj-Vrsalovic@ina.hr)>  
**Sent:** Tuesday, January 17, 2023 3:15 PM  
**To:** [blanka.bobetko-majstorovic@smz.hr](mailto:blanka.bobetko-majstorovic@smz.hr); [zavod@zpsmz.hr](mailto:zavod@zpsmz.hr)  
**Cc:** Matic Saša <[Sasa.Matic@ina.hr](mailto:Sasa.Matic@ina.hr)>; Ivičić Dinko <[Dinko.Ivicic@ina.hr](mailto:Dinko.Ivicic@ina.hr)>; Živković Marko <[Marko.Zivkovic@ina.hr](mailto:Marko.Zivkovic@ina.hr)>; Čogelja Zoran <[Zoran.Cogelja@ina.hr](mailto:Zoran.Cogelja@ina.hr)>  
**Subject:** 014-050-23 dostava zahtjeva za izradu VI. ID PP Sisačko-moslavačke županije

Poštovani,  
Dostavljamo u privitku zahtjeve za izradu VI. Izmjena i dopuna Prostornog plana Sisačko-moslavačke županije i pripadajuću dwg datoteku u HTRS96/TM sustavu.  
Original dopisa šaljemo redovnom poštom.  
Lijep pozdrav,

**Ana KRALJ-VRSALOVIĆ**

Upr. projektima i ishođenje dozvola IPNP,  
Vod. struč. za proizvodnju nafte i plina

INA, d.d.  
Avenija Većeslava Holjevca 10  
HR - 10020 Zagreb

m: +385 (98) 324 857  
@: [Ana.Kralj-Vrsalovic@ina.hr](mailto:Ana.Kralj-Vrsalovic@ina.hr)



*Ova poruka sadrži povjerljive i/ili povlaštene i/ili autorskim pravom zaštićene informacije te je namijenjena isključivo osobi ili osobama na koje je naslovljena. Pristup ovoj elektroničkoj poruci od strane bilo koje osobe osim onih kojima je namijenjena nije dozvoljen. Ako ste je primili uslijed pogreške, molimo odmah obavijestite pošiljatelja. Nemojte čitati, kopirati, upotrebljavati ili prikazivati njen sadržaj drugim osobama, te je obrišite. Iako se vjeruje da ova poruka ne sadrži viruse ili bilo koji drugi nedostatak koji bi mogao uzrokovati štetu računaloj sustavu, pošiljatelj ne prihvaća nikakvu odgovornost za bilo kakvu štetu uzrokovanu neispravnim prijenosom, virusima, vanjskim utjecajima, kašnjenjem i slično. Hvala.*

*This message contains confidential and/or privileged and/or proprietary information intended only for the use of the named addressee(s). Access to this electronic transmission by anyone other than the intended recipient(s) is unauthorized. If you have received it in error please notify the sender immediately do not read, copy, use or disclose its contents to any person and delete the message. Although this message is believed to contain no viruses and no other defects (faults) that may cause damage to a computer system, the sender shall in no way be liable for any damages, whatever their nature, arising out of transmission failures, viruses, external influences, delays and the like. Thank you.*



Istraživanje i proizvodnja nafte i plina  
Upravljanje projektima i ishodenje dozvola IPNP  
Ishodenje dozvola IPNP

Avenija Većeslava Holjevca 10  
10 002 Zagreb

Naš znak - Re: 001/50457184/09-01-23/050-014/AK

Datum - Date: 17. siječnja 2023.

REPUBLIKA HRVATSKA  
SISAČKO-MOSLAVAČKA ŽUPANIJA  
Upravni odjel za prostorno uređenje,  
graditeljstvo i obnovu  
Rimska 28  
44 000 SISAK

Predmet: VI. IZMJENE I DOPUNE PROSTORNOG PLANA SISAČKO-MOSLAVAČKE ŽUPANIJE  
- dostava podataka i zahtjeva za izradu Plana -

Na temelju Vašeg dopisa KLASA: 350-01/22-01/119, URBROJ: 2176-08/01-22-11 od 30. prosinca 2022. godine, kojim se traži dostava podataka i zahtjeva za izradu VI. Izmjena i dopuna Prostornog plana Sisačko-moslavačke županije, dostavljamo tražene podatke.

Na području administrativnih granica Sisačko-moslavačke županije nalazi se 10 postojećih eksploatacijskih polja ugljikovodika (EPU): „Jamarica“, „Janja Lipa“, „Kozarica“, „Lipovljani“, „Mramor Brdo“, „Okoli“, „Stručec“, „Vezišće“, „Voloder“ i „Vrbak“ na kojima je INA – Industrija nafte d.d. sukladno odredbama Zakona o istraživanju i eksploataciji ugljikovodika (NN 52/18, 52/19 i 30/21) investitor.

Podatke o postojećim i prethodno planiranim naftno-rudarskim objektima i postrojenjima na području Sisačko-moslavačke županije dostavili smo za potrebe izrade IV. i V. Izmjena i dopuna Prostornog plana Sisačko-moslavačke županije.

U odnosu na prethodno dostavljene podatke ovom prilikom dostavljamo podatke o novo planiranim naftno-rudarskim objektima i postrojenjima na području Sisačko-moslavačke županije:

- izrada i privođenje proizvodnji novih bušotina Vo-10, Vo-11, Vo-12, Vo-13 i Vo-14 na EPU „Voloder“,
- privođenje proizvodnji izrađene bušotine Jam-183 na EPU „Jamarica“,
- rehabilitacija postojećeg plinovoda Petrokemija – Kutina
- rehabilitacija postojećeg plinovoda DN350/50 Ivanič – Kutina
- plinovod DN200 čvor Okoli – CPS Okoli
- plinovod DN200 CPS Žutica – CPS Okoli
- plinovod DN100 EPU Okoli – CPS Okoli
- plinovod od bušotine O-47 do Č-3 na EPU „Stručec“

Molimo Vas da planirane zahvata prilikom izrade Plana predvidite u uvjetima neposredne provedbe kao zahvate od državnog značaja vezanih uz istraživanje i eksploataciju ugljikovodika.

U skladu sa navedenim dostavljamo kartu Sisačko-moslavačke županije s ucrtanim granicama eksploatacijskih polja ugljikovodika (EPU): „Jamarica“, „Janja Lipa“, „Kozarica“, „Lipovljani“, „Mramor Brdo“, „Okoli“, „Stručec“, „Vezišće“, „Voloder“ i „Vrbak“ te postojećim i planiranim naftno-rudarskim objektima u nadležnosti INA, d.d. Istraživanje i proizvodnja nafte i plina, kao i pripadajuću datoteku formata „dwg“ (HTRS96/TM sustav), koju dostavljamo putem elektroničke pošte.

Naši posebni uvjeti na osnovu propisanih dokumenata, odnose se na sigurnosni pojas od 100 m lijevo i desno od naših cjevovoda unutar kojega je potrebno zatražiti uvjete prilikom bilo kakvih zahvata u tom

INA, d.d.  
Avenija Većeslava Holjevca  
10  
10 002 Zagreb p.p. 555  
Hrvatska – Croatia  
BIC (SWIFT): INAHR22  
Telefon – Telephone:  
08001112

Banka - Bank  
Privredna banka Zagreb d.d.  
Raiffeisenbank Austria d.d.  
Zagrebačka banka d.d.  
OTP banka d.d.  
ErsteSteiermärkische Bank  
d.d.  
BANCA POPOLARE DI  
SONDRIO  
Hrvatska poštanska banka, d.d.  
UniCredit Bank Austria AG

Adresa - Address  
Radnička cesta 50, 10000 Zagreb  
Nagazinska cesta 99, 10000 Zagreb  
Trg bana Josipa Jelačića 10, 10000  
Zagreb  
Domovinskog rata 61, 21000 Split  
Jadranski trg 3a, 51000 Rijeka  
Viale Immacolato XI n.71, 22100  
COMO  
Juritičeva ulica 4, 10000 Zagreb  
Schottengasse 6-8, A-1010 Wien

IBAN broj - IBAN Number,  
HR92 2340 0091 1000 2290 2  
HR70 2484 0091 1006 1948 3  
HR82 2360 0001 1013 0369 5  
HR98 2407 0001 1001 5214 9  
HR34 2402 0061 1006 8111 4  
IT41 N056 9610 900E DCEU 0817 340  
(EUR)  
HR54 2398 0011 1013 4019 7  
AT21 1200 0528 4400 3469 (EUR)  
AT19 1200 0528 4400 3467 (USD)

Trgovački sud u Zagrebu  
Commercial Court in Zagreb  
MBS: 080000604  
Uplaćen temeljni kapital – Paid capital  
stock  
9.000.000.000,00 kn - HRK  
Broj izdanih dionica / Nominalna  
vrijednost  
No. of issued shares / Nominal value  
10.000.000 / 900.00 kn - HRK  
Matični broj – Reg. No. 3598243  
OIB – 2775950625  
PDV identifikacijski broj / VAT  
identification number HR2775950625

Predsjednik i članovi Uprave / President and members of the Management Board:  
Peter Ratašić, Zsombor Marton, Kreszsin Pulyai, Miroslav Skafcić, Hrvije Simović, Marin Zovko  
Predsjednik Nadzornog odbora / President of the Supervisory Board: Damir Mikuljan

prostoru. Posebnim uvjetima određujemo zaštitne pojaseve oko naših instalacija, a u cilju sigurnosti ljudi i objekata u kojima žive ili borave ljudi. Zaštitne pojaseve definiramo prilikom izdavanja posebnih uvjeta kod gradnje stabilnih objekata koji nisu u funkciji naših instalacija.

Zaštitni pojasevi ovise o promjeru i radnom tlaku cjevovoda, a generalno zaštitni pojas iznosi 30 m lijevo i desno od osi cjevovoda (plinovod, naftovod, produktovod i slično). Unutar zaštitnog pojasa zabranjeno je graditi stabilne objekte namijenjene stalnom ili privremenom boravku ljudi, odnosno objekte koji nisu u funkciji proizvodnje nafte i plina.

Uz primjenu posebnih mjera zaštite, zaštitni pojas za cjevovode može biti:

- za promjer cjevovoda do 125 mm – 10 m
- za promjer cjevovoda od 125 mm do 300 mm – 15 m
- za promjer cjevovoda od 300 mm do 500 mm – 20 m
- za promjer cjevovoda veći od 500 mm – 30 m.

Oko izgrađene bušotine zaštitna i požarna zona iznosi 30 m u polumjeru oko osi bušotine. Kod trajno napuštenih bušotina (likvidirane - kanal bušotine se nalazi 1,5 – 2,0 metra pod zemljom), sigurnosna - zaštitna zona u kojoj je zabranjeno graditi objekte za boravak i rad ljudi iznosi 3,0 metra u polumjeru oko osi kanala trajno napuštene bušotine.

U zelenom pojasu širokom 5 m lijevo i desno od osi cjevovoda zabranjeno je saditi biljke čije korijenje raste dublje od 1 m, odnosno za koje je potrebno obrađivati zemljište dublje od 0,5 m.

Kod paralelnog vođenja infrastrukturnih instalacija (kanalizacija, vodovod, plinovod, el. kablovi, tel. kablovi i ostalo) s našim instalacijama minimalna međusobna udaljenost mora biti 5 m, računajući od vanjskog ruba infrastrukturnih instalacija do vanjskog ruba naših instalacija.

Na mjestima križanja infrastrukturnih instalacija s našim instalacijama iste obavezno treba postaviti ispod naših instalacija. Vertikalna udaljenost mora biti najmanje 0,5 m, računajući od donje kote našeg cjevovoda do gornje kote cjevovoda ili kabela koji se polaže. Kut križanja mora biti između 90° i 60°. Iznad mjesta križanja obavezno se postavlja pocinčana rešetka, kao oznaka da ispod postojećeg cjevovoda prolazi najmanje još jedan cjevovod ili kabel.

Na mjestima križanja i paralelnog hoda prometnica, željezničke pruge, vodotoka, kanalske mreže i dr. s našim instalacijama međusobna udaljenost definirana je posebnim propisima i sastavni je dio posebnih uvjeta.

Naši zahtjevi temeljeni su na odredbama slijedećih zakonskih i podzakonskih propisa:


- Zakon o istraživanju i eksploataciji ugljikovodika (NN 52/18, 52/19 i 30/21)
- Zakon o prostornom uređenju (NN 153/13, 65/17, 114/18, 39/19 i 98/19)
- Zakona o osnovama sigurnosti transporta ugljikovodika naftovodima i plinovodima (Sl. list 64/73)
- Okvirni plan i program istraživanja i eksploatacije ugljikovodika na kopnu
- Pravilnik o građenju naftno-rudarskih objekata i postrojenja (NN 95/18 i 101/22)
- Pravilnik o tehničkim normativima pri istraživanju i eksploataciji nafte, zemnih plinova i slojnih voda (Sl. list 43/79)
- Pravilnik o tehničkim uvjetima i normativima za siguran transport tekućih i plinovitih ugljikovodika magistralnim naftovodima i plinovodima te naftovodima i plinovodima za međunarodni transport (Sl. list 26/85)
- Uredba o određivanju građevina, drugih zahvata u prostoru i površina državnog i područnog (regionalnog) značaja (NN 37/14, 154/14 i 30/21)

U slučaju potrebe za dodatnim informacijama kontakt osoba je:

Ana Kralj-Vrsalović, mob: 098 324 857, mail: [ana.kralj-vrsalovic@ina.hr](mailto:ana.kralj-vrsalovic@ina.hr)

Sretno!

Direktor Ishodjenja dozvola IPNP

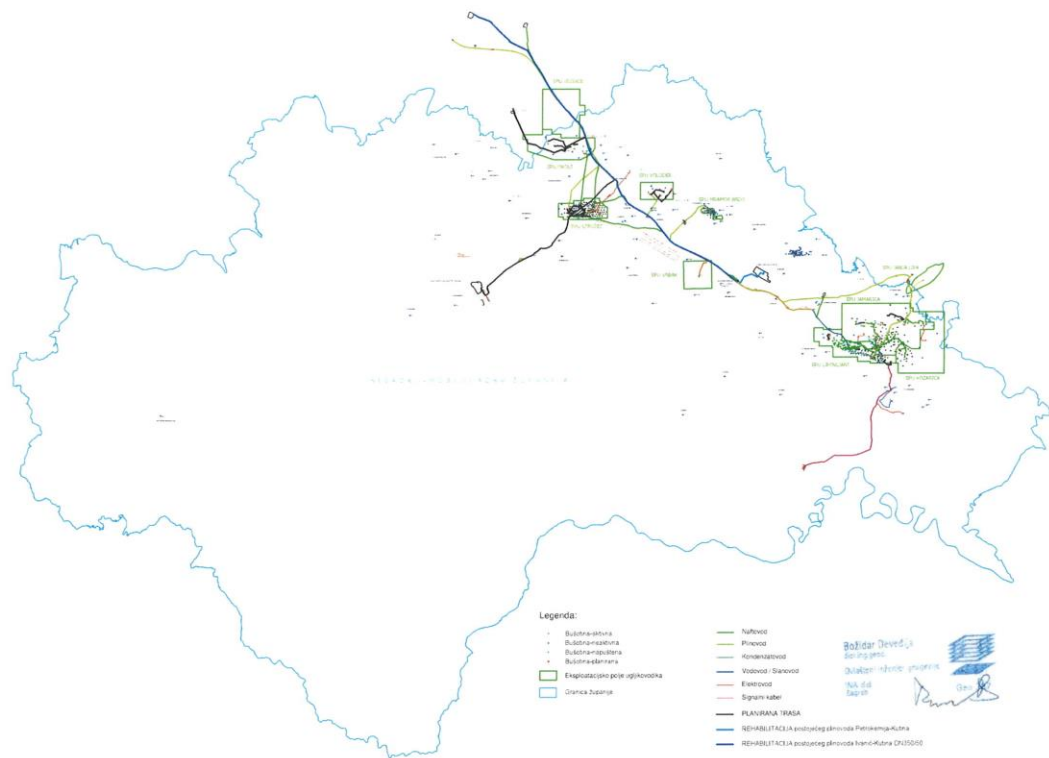


**U prilogu:**

1. Pregledna karta s ucrtanim granicama EPU „Jamarica“, „Janja Lipa“, „Kozarica“, „Lipovljani“, „Mramor Brdo“, „Okoli“, „Stružec“, „Vežišće“, „Voloder“ i „Vrbak“ te postojećim i planiranim naftno-rudarskim objektima u nadležnosti INA, d.d. Istraživanje i proizvodnja nafte i plina na području Sisačko-moslavačke županije (dwg datoteku u HTRS96/TM sustavu šaljem putem elektroničke pošte na slijedeće adrese: [blanka.bobetko-majstorovic@smz.hr](mailto:blanka.bobetko-majstorovic@smz.hr) i [zavod@zpusmz.hr](mailto:zavod@zpusmz.hr))

**Dostaviti:**

1. Javna ustanova Zavod za prostorno uređenje Sisačko-moslavačke županije  
Trg bana Josipa Jelačića 6, Sisak 44000
2. Proizvodnja, direktor Saša Matić,
3. Upravljanje projektima i ishođenje dozvola, direktor Dinko Ivičić,
4. Razrada podzemlja i polja, direktor Marko Živković,
5. Arhiva, ovdje.







društvo s ograničenom odgovornošću

10000 Zagreb, Ulica kneza Branimira 1

Uprava: Nediljko Dujić, struč. spec. admin. publ. – predsjednik; mr.sc. Igor Fazekas – član; Ante Sabljčić, dipl. ing. šum. – član • MB 3631133 • OIB 69693144506 • Trgovački sud u Zagrebu (MBS 080251008) • Temeljni kapital 1.171.670.000,00 kn, uplaćen u cijelosti • SWIFT: PBZGHR2X • IBAN: HR46 2340 0091 1001 0036 0 • Telefon: 01/4804 111 • Telefax: 01/4804 101 • pp 148, 10002 Zagreb • web: <http://www.hrsume.hr> • e-mail: [direkcija@hrsume.hr](mailto:direkcija@hrsume.hr)

### UPRAVA ŠUMA PODRUŽNICA KARLOVAC

**Put Davorina Trstenjaka 1, Karlovac Telefon: 047 843 200, Telefax: 047 613 438**

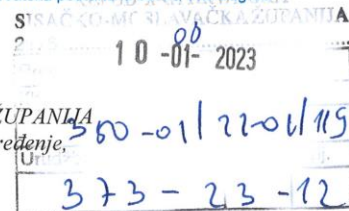
OIB: 69693144506 Matični broj: 3631133 (Podbroj 009) • IBAN: HR3223900011100022654 • Hrvatska poštanska banka d.d. Zagreb

Klasa: DIR-07-09-813

Ur.broj:09-00-06/01-23-33

Karlovac: 04. siječnja 2023.

SISAČKO - MOSLAVAČKA ŽUPANIJA  
Upravni odjel za prostorno uređenje,  
graditeljstvo i obnovu  
Rimska 28, 44000 Sisak



**Predmet:** Poziv za dostavu zahtjeva za VI. izmjene i dopune Prostornog plana Sisačko-moslavačke županije

- zahtjevi za izradu, daju se

Temeljem vašeg poziva (KLASA: 350-02/22-01/119; Ur. broj: 2176/01-08/01-22-11 od 30. prosinca 2022. godine), za dostavom zahtjeva za izradu VI. izmjena i dopuna Prostornog plana Sisačko-moslavačke županije, a u skladu sa Zakonom o šumama (NN 68/18, 115/18, 98/19, 32/20 i 145/2020) i šumskogospodarskim planom kojim su obuhvaćene šume i šumsko zemljište u vlasništvu RH, a kojima gospodari UŠP Karlovac, dostavljamo vam slijedeće smjernice:

Prostornim planom može se u šumi i na šumskom zemljištu planirati izgradnja građevina samo ako to iz tehničkih i ekonomskih uvjeta nije moguće planirati izvan šume i šumskog zemljišta uz rješavanje imovinsko – pravnih odnosa u skladu s postupcima i mjerilima propisanim Uredbom o osnivanju prava građenja i prava služnosti na šumi i šumskom zemljištu u vlasništvu Republike Hrvatske (NN 87/2019) i Uredbom o zakupu šumskog zemljišta u vlasništvu Republike Hrvatske (NN 55/2019).

Za potrebe izrade prostornog plana, kartografske podatke u digitalnom obliku s površinama šuma i šumskog zemljišta u vlasništvu Republike Hrvatske kojima gospodare Hrvatske šume d.o.o. Zagreb, Uprava šuma Podružnica Karlovac ili uvid u šumskogospodarske planove, uputite zahtjev na adresu ili dopis na e-mail:

Hrvatske šume d.o.o. Zagreb, UŠP Karlovac  
Odjel za uređivanje šuma – zahtjev za dobivanje kartografskih podataka  
Put Davorina Trstenjaka 1  
47000 Karlovac ili  
e-mail: [uskar.uredivanje@hrsume.hr](mailto:uskar.uredivanje@hrsume.hr)- Odjela za uređivanje šuma, UŠP Karlovac

S poštovanjem,

Voditelj Uprave šuma Podružnice Karlovac:

Marin Svetić, dipl. ing. šum.



**Dostaviti:**

1. Kao u naslovu
2. Odjel za ekologiju i zaštitu šuma
3. Odjel za uređivanje šuma
4. Arhiva



OPERATOR  
DISTRIBUCIJSKOG  
SUSTAVA d.o.o. 11-01-2023

**ELEKTRA KRIŽ**

10314 KRIŽ, Trg Svetog Križa 7

TELEFON 0800 300 407

TELEFAKS 01 2887 649

POŠTA 10314 Križ, P.P. 15 SERVIS

IBAN HR9623600001501845568 – naplata mrežarine

HR7923600001500033429 – naplata EE. suglasnosti

HR0223600001400164973 – naplata ostalo

HR8423600001502624209 – ostale usluge

E-MAIL info.dpkriž@hep.hr

350-01/22-01/15  
U. U.

REPUBLIKA HRVATSKA

SISAČKO MOSLAVAČKA ŽUPANIJA

Upravni odjel za prostorno uređenje,  
graditeljstvo i obnovu

Rimska 28

44000 SISAK

NAŠ BROJ I ZNAK 4007/400700101/53/23BK-111

VAŠ BROJ I ZNAK KLASA: 350-01/22-01/119  
URBROJ:2176-08/01-22-11PREDMET VI. Izmjene i dopune PP Sisačko-  
moslavačke županije

DATUM 05.01.2023.

Poštovani,

Prema Vašoj obavijesti Klasa:350-01/22-01/119 Urbroj:2176-08/01-22-11 dostavljamo Vam naše zahtjeve za izradu VI. izmjene i dopune Prostornog plana Sisačko-moslavačke županije.

Za potrebe elektroopskrbe zahvaćene VI. izmjenama i dopunama Prostornog plana Sisačko-moslavačke županije potrebno je uz sve prometnice planirati koridor širine 0.4 m i dubine 0.9 m za polaganje elektroenergetskih kabela.

U zaštitnim koridorima elektroenergetskih vodova iznimno je dozvoljeno građenje uz poštovanje pravilnika o tehničkim normativima za izgradnju nadzemnih elektroenergetskih vodova nazivnog napona od 1kV do 400kV i dostavu lidejnog projekta na uvid i suglasnost u HEP ODS d.o.o., Elektru Križ. Posebni uvjeti građenja izdaju se pojedinačno, ovisno o vrsti objekta, a prema postojećim tehničkim propisima.

Potrebno je u provedbenim odredbama tekstualnog djela VI. izmjena i dopuna Prostornog plana Sisačko-moslavačke županije ugraditi slijedeću odredbu:

**Lokacije i koridori novih/planiranih elektro-energetskih objekta distributivnih napona (0.4, 10, 20 i 35 kV) utvrditi će se prostornim planovima užih područja i/ili razradom projektne dokumentacije u skladu sa dobivenim posebnim uvjetima.**

Svaki 500 m potrebno je predvidjeti lokaciju u svrhu postavljanja transformatorskih stanica. U slučaju velikih potrošača potrebno je uz takav objekt pripremiti zasebnu lokaciju. Za izgradnju transformatorskih stanica obavezno je formirati građevinsku česticu čija će veličina biti uvjetovana tipom transformatorske stanice, a ukoliko se transformatorska stanica gradi na javnoj površini nije potrebno formiranje nove građevinske čestice.

Sve transformatorske stanice predvidjeti kao samostojeći tipski objekt. Ispod postojeće nadzemne niskonaponske mreže nije dozvoljena gradnja u pojasu od 3 m za nepristupačne dijelove građevine (krov, dimnjak i dr.) i 4 m za pristupačne dijelove građevine (terase, skele i dr.) od vodiča niskonaponske nadzemne mreže, dok kod kabelskih instalacija udaljenost temelja

**ČLAN HEP GRUPE**

• UPRAVA DRUŠTVA • DIREKTOR • NIKOLA ŠULENTIĆ •

• TRGOVAČKI SUD U ZAGREBU MBS 080434230 • MB 1643991 •  
• OIB 46830600751 • UPLAĆEN TEMELJNI KAPITAL 699.436.000,00 HRK •  
• www.hep.hr •



objekta od kableske instalacije mora biti najmanje 1 m. Za gradnju objekata potrebno je tražiti posebne uvijete gradnje od HEP ODS d.o.o., Elektre Križ

Za potrebe izgradnje energetskih građevina na obnovljive izvore, potrebno je u tekstualnom dijelu ugraditi odredbu o mogućnosti izgradnje susretanih objekata i spojne elektroenergetske infrastrukture (dalekovode) između tih objekata i postrojenja u nadležnosti HEP ODS d.o.o.. Posebni uvjeti građenja za izgradnju objekata obnovljivih izvora energije izdaju se pojedinačno, ovisno o vrsti objekta, a prema postojećim tehničkim propisima od strane HEP ODS d.o.o., Elektre Križ.

S poštovanjem!

Direktor  
Željko Sokodić, dipl.ing.el.

HEP - Operator distribucijskog sustava d.o.o. ZAGREB  
DISTRIBUCIJSKO PODRUČJE  
ELEKTRA KRIŽ 1

Dostaviti:

- Podnositelju zahtjeva
- HEP ODS, Elektra Križ, SRIPIM, Odjel za realizaciju investicijskih projekata

Privitak: 1. Situacija infrastrukture područje Sisačko-moslavačke županije

**ČLAN HEP GRUPE**

• UPRAVA DRUŠTVA • DIREKTOR • NIKOLA ŠULENTIĆ •

• TRGOVAČKI SUD U ZAGREBU MBS 080434230 • MB 1643991 •  
• OIB 46830600751 • UPLAČEN TEMELJNI KAPITAL 699.436.000,00 HRK •  
• [www.hep.hr](http://www.hep.hr) •



društvo s ograničenom odgovornošću

10000 Zagreb, Ulica kneza Branimira 1

Uprava: Nediljko Dujčić, struč.spec.admin.publ. – predsjednik; mr.sc. Igor Fazekas – član, Ante Sabljčić, dipl.ing.šum. – član; • MB 3631133 • OIB 69693144506 • Trgovački sud u Zagrebu (MBS 080251008) • Temeljni kapital 1.171.670.000,00 kn, uplaćen u cijelosti • SWIFT: PBZGHR2X • IBAN: HR46 2340 0091 1001 0036 0 • Telefon: 01/4804 111 • Telefax: 01/4804 101 • pp 148, 10002 Zagreb • web: <http://www.hrsume.hr> • e-mail: [direkcija@hrsume.hr](mailto:direkcija@hrsume.hr)

UŠP Nova Gradiška// J.J.Strossmayera 11, 35400 Nova Gradiška// tel:035333460// [usngr@hrsume.hr](mailto:usngr@hrsume.hr)

Klasa: DIR-07-09-813

Urbroj: 16-00-06/02-23-35

N.Gradiška, 09.1.2023.

SISAČKO - MOSLAVAČKA ŽUPANIJA  
Upravni odjel za prostorno uređenje,  
graditeljstvo i obnovu  
Rimska 28,  
44000 Sisak

Predmet: VI. izmjene i dopune Prostornog plana Sisačko-moslavačke županije - poziv

Temeljem vašeg poziva (KLASA: 350-02/22-01/119; Ur. broj: 2176/01-08/01-22-11) od 30.12.2022. za dostavom zahtjeva za izradu VI. izmjena i dopuna Prostornog plana Sisačko-moslavačke županije, a u skladu sa Zakonom o šumama (NN 68/18, 115/18, 98/19, 32/20 i 145/2020) i šumskogospodarskim planom kojim su obuhvaćene šume i šumsko zemljište u vlasništvu RH, a kojima gospodari UŠP Nova Gradiška, dostavljamo vam slijedeće smjernice:

Prostornim planom može se u šumi i na šumskom zemljištu planirati izgradnja građevina samo ako to iz tehničkih i ekonomskih uvjeta nije moguće planirati izvan šume i šumskog zemljišta uz rješavanje imovinsko – pravnih odnosa u skladu s postupcima i mjerilima propisanim Uredbom o osnivanju prava građenja i prava služnosti na šumi i šumskom zemljištu u vlasništvu Republike Hrvatske (NN 87/2019) i Uredbom o zakupu šumskog zemljišta u vlasništvu Republike Hrvatske (NN 55/2019).

Zahtjev za dobivanje kartografskih podataka za potrebe izrade prostornog plana u digitalnom obliku s površinama šuma i šumskog zemljišta u vlasništvu Republike Hrvatske kojima gospodari Uprava šuma Podružnica Nova Gradiška ili uvid u šumskogospodarske planove, uputite na adresu:

UŠP Nova Gradiška, Strossmayerova 11, 35400 Nova Gradiška, Odjel za uređivanje šuma  
ili na  
e-mail: [usngr.uredjivanje@hrsume.hr](mailto:usngr.uredjivanje@hrsume.hr)

S poštovanjem,

Rukovoditelj Odjela  
za ekologiju i zaštitu šuma:  
Damir Jelić, dipl.ing.šum.


Dostaviti:

1. Naslovu
2. Arhiva





**REPUBLIKA HRVATSKA**  
MINISTARSTVO GOSPODARSTVA I  
ODRŽIVOG RAZVOJA



Uprava za procjenu utjecaja na okoliš  
i održivo gospodarenje otpadom

**KLASA:** 351-03/22-01/2419  
**URBROJ:** 517-05-1-23-4  
Zagreb, 9. siječnja 2023.

**Sisačko-moslavačka županija**  
Upravni odjel za prostorno uređenje,  
graditeljstvo i obnovu  
Rimska 28, 44000 Sisak

**PREDMET:** VI. Izmjene i dopune Prostornog plana Sisačko-moslavačke županije  
– očitovanje, daje se

Veza KLASA: 350-01/22-01/119; URBROJ: 2176/1-08/01-22-11 od 30. prosinca 2022.

Uprava za procjenu utjecaja na okoliš i održivo gospodarenje otpadom Ministarstva gospodarstva i održivog razvoja (dalje u tekstu: Ministarstvo) zaprimila je navedeni zahtjev kojim su zatraženi, u skladu sa člankom 90. Zakona o prostornom uređenju („Narodne novine“, broj 153/13, 65/17, 114/18, 39/19 i 98/19), zahtjevi za izradu VI. Izmjena i dopuna Prostornog plana Sisačko-moslavačke županije (dalje u tekstu: Izmjene i dopune Plana).

Uprava za procjenu utjecaja na okoliš i održivo gospodarenje otpadom Ministarstva je temeljem zahtjeva Upravnog odjela za prostorno uređenje, graditeljstvo i obnovu Sisačko-moslavačke županije sukladno odredbama članka 66. stavka 1. Zakona o zaštiti okoliša („Narodne novine“, broj 80/13, 153/13, 78/15, 12/18 i 118/18) donijela mišljenje (KLASA: 351-03/22-01/2419; URBROJ: 517-05-1-22-2 od 14. prosinca 2022. godine) da za Izmjene i dopune Plana nije potrebno provesti postupak strateške procjene niti ocjene o potrebi strateške procjene utjecaja na okoliš, uz obvezu pridržavanja svih ograničenja i mjere zaštite okoliša te mjera ublažavanja utjecaja na ciljeve očuvanja i cjelovitost područja ekološke mreže iz *Okvirnog plana i programa istraživanja i eksploatacije ugljikovodika na kopnu*.

Sukladno navedenom, Uprava za procjenu utjecaja na okoliš i održivo gospodarenje otpadom Ministarstva nema dodatnih zahtjeva za izradu Izmjena i dopuna Plana.

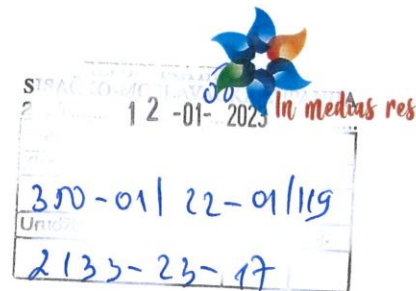


1

  
 REPUBLIKA HRVATSKA  
 KARLOVAČKA ŽUPANIJA  
 UPRAVNI ODJEL ZA GRADITELJSTVO I OKOLIŠ  
 ODSJEK ZA PLANSKE POSLOVE I ZAŠTITU OKOLIŠA

Križanićeva 11, 47000 Karlovac, Tel: 047/ 666-206  
 e-mail: graditeljstvo.okolis@kazup.hr; zastita.okolisa@kazup.hr

KLASA: 350-02/20-01/1  
 URBROJ: 2133-07-01/02-22-476  
 Karlovac, 09. siječnja 2023.



16.

- PREMA DOSTAVNOJ LISTI -

**PREDMET: VI. Izmjene i dopune Prostornog plana Karlovačke županije**

- Obavijest, daje se

Poštovani,

Županijska skupština Karlovačke županije na 12. sjednici održanoj 16. prosinca 2022. godine, temeljem Zakona o prostornom uređenju (Narodne novine, broj 153/13, 65/17, 114/18, 39/19, 98/19), Odluke o izradi VI. izmjena i dopuna Prostornog plana Karlovačke županije (Glasnik Karlovačke županije 40b/19, 18c/21) i Statuta Karlovačke županije (Glasnik Karlovačke županije 17/21), uz suglasnost Ministarstva prostornog uređenja, graditeljstva i državne imovine (KLASA: 350-02/22-09/3, URBROJ: 531-06-01-02/01-22-2 od 06.12.2022.), donijela je **Odluku o donošenju VI. Izmjena i dopuna Prostornog plana Karlovačke županije**. Navedena Odluka objavljena je u Glasniku Karlovačke županije, broj 57c/22.

Sukladno Zakonu o prostornom uređenju, Zakonu o zaštiti okoliša (Narodne novine, broj 80/13, 153/13, 78/15, 12/18 i 118/18), Uredbi o strateškoj procjeni utjecaja strategije, plana i programa na okoliš (Narodne novine, broj 3/17) i Uredbi o informiranju i sudjelovanju javnosti i zainteresirane javnosti u pitanjima zaštite okoliša (NN 64/08), Upravni odjel za graditeljstvo i okoliš Karlovačke županije izradio je **Izvešće o provedenom postupku strateške procjene utjecaja na okoliš VI. izmjena i dopuna Prostornog plana Karlovačke županije**, te je isto objavljeno na službenim stranicama Karlovačke županije ([www.kazup.hr](http://www.kazup.hr)).

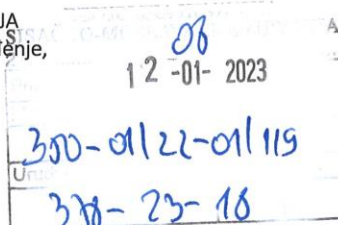
S poštovanjem,

  
 PROČELNICA  
 Marina Jarnjević, mag.iur.





SISAČKO-MOSLAVAČKA ŽUPANIJA  
Upravni odjel za prostorno uređenje,  
graditeljstvo i obnovu  
Rimska 28  
44000 Sisak



plinacro d.o.o. Savska 88A • Zagreb
Klasa: PL /23-01/23
Datum: 09.01.2023.
UR. BR.: TIAČ-23-02

FK

PREDMET: VI. Izmjene i dopune Prostornog plana Sisačko-moslavačke županije  
– dostava mišljenja

Poštovani,

nastavno na Vaš zahtjev iz dopisa Klasa: 302-02/22-01/119; Ur.br.: 2176-08/01-22-11 od 30.prosinca 2022.godine, dostavljamo Vam traženo mišljenje.

Plinacro d.o.o. je vlasnik više magistralnih plinovoda i nadzemnih objekata koji se nalaze na području Sisačko-moslavačke županije. Budući da Plinacro nije upoznat s aktivnostima koje se planiraju unutar prostora za istraživanje i eksploataciju ugljikovodika predviđenog predmetnim izmjenama odnosno na kojem području se planira priključenje na plinski transportni sustav Republike Hrvatske, mišljenja smo, da je Prostornim planom SMŽ potrebno predvidjeti koridore za priključenje na isti.

Vežano uz izradu IV. i V. Izmjena i dopuna PP SMŽ podsjećamo da se Plinacro očitovao na iste, a kopije dopisa dostavljamo u prilogu ovog dopisa. U postupku javne rasprave za V. Izmjene i dopune dostavljen je ažuran popis magistralnih plinovoda.

Georeferencirane podatke za područje Sisačko-moslavačke županije i dalje možete preuzeti s poveznice <https://bit.ly/3uCwwxL>.

S poštovanjem!

Rukovoditeljica PJ  
geodetskih poslova  
Vanja Skopljak Štulić, dipl. ing.

Direktor Službe razvoja i  
investicija  
Zoran Bulić, dipl. ing.



PLINACRO D.O.O., SAVSKA 88A • 10 000 ZAGREB • HRVATSKA (TEL) +385 1 6301777 • (FAX) +385 1 6301724  
PLINACRO@PLINACRO.HR  
UPISANO U SUDSKI REGISTAR TRGOVAČKOG SUDA U ZAGREBU POD MBS: 080304171; OIB 69401829750;  
IZNOS TEMELJNOG KAPITALA 912.022.000,00 KUNA UPLAČEN U CIJELOSTI  
UPRAVA DRUŠTVA : PREDsjednik UPRAVE IVICA ARAR, ČLANICA UPRAVE DARIA KRSTIČEVIĆ  
SWIFT: PBZGHR2X; IBAN: HR8323400091100225794; PRIVREDNA BANKA ZAGREB D.D.  
SWIFT: ZABAHR2X; IBAN: HR2923600001101634086; ZAGREBAČKA BANKA D.D.  
SWIFT: HPBZHR2X; IBAN: HR4023900011100339797; HRVATSKA POŠTANSKA BANKA D.D.  
SWIFT: RZBHR2X; IBAN: HR7624840081100780686; RAIFFEISENBANK AUSTRIA D.D.  
SWIFT: ESBCHR22; IBAN: HR2624020061100519753; ERSTE&STEIERMÄRKISCHE BANK D.D.  
SWIFT: HAABHR22; IBAN: HR3625000091101222176; ADDIKO BANK D.D.  
SWIFT: PAZGHR2X; IBAN: HR6924080021100030496; PARTNER BANKA D.D.  
SWIFT: OTPVHR2X; IBAN HR6924070001100614480; OTP BANKA DD



**SISAČKO-MOSLAVAČKA ŽUPANIJA**  
**Upravni odjel za prostorno uređenje**  
**graditeljstvo i zaštitu okoliša**  
 Rimaska 28  
 44 000 Sisak

plinacro d.o.o.
Klasa: <b>PL/20-01/3341</b>
Datum: <b>11-11-2020</b>
UR. BR.: <b>RIP-20-02</b>

**PREDMET: IV. Izmjene i dopune Prostornog plana Sisačko-moslavačke županije**  
 – dostava podataka

Poštovani,

nastavno na Vaš poziv Klasa: 350-01/20-03/01, Ur.br.: 2176/01-08/1-20-22 od 21.02.2018.g. dostavljamo vam sljedeće očitovanje i podatke.

Na području Sisačko-moslavačke županije Plinacro d.o.o. je vlasnik (VT) sljedećih magistralnih plinovoda:

- Magistralni plinovod Zagreb istok – Kutina DN 600/75
- Magistralni plinovod Ivanić – Kutina DN 500/50
- Magistralni plinovod Ivanić – Kutina DN 350/50
- Priključni plinovod za KS1 Velika Ludina DN 500/75
- Priključni plinovod za KS1 Velika Ludina DN 500/75
- Priključni plinovod za KS1 Velika Ludina DN 500/50
- Priključni plinovod za MRČ Okoli DN 400/75
- Priključni plinovod za MRČ Okoli DN 400/75
- Priključni plinovod za MRČ Okoli DN 500/50
- Magistralni plinovod Čvor Okoli – MRS Okoli DN 150/50
- Magistralni plinovod MRČ Okoli – MRS Okoli DN 100/50
- Otpremno-dopremni plinovod Okoli DN 500/50
- Magistralni plinovod PČ Kozarac – MRS Lipovica DN 150/50
- Magistralni plinovod Čvor Kozarac – MRS Lipovica DN 80/50
- Priključni plinovod za PČ Kozarac DN 300/50
- Spojni plinovod za PČ Kozarac DN 300/50
- Magistralni plinovod Popovača (Kozarac) – Sisak DN 500/50
- Magistralni plinovod MRS Sisak – TE Sisak DN 450/50
- Magistralni plinovod MRČ Kozarac – MRS KS Stružec DN 200/50 (revitaliziran)
- MRČ Kutina – MRČ Kozarac DN 100/50
- Priključni plinovod za MRS Popovača DN 500/50
- Spojni plinovod za MRS Popovača DN 100/50
- Magistralni plinovod Autoput – MRS Voloder DN 80/50

PLINACRO D.O.O., SAVSKA 88A • 10 000 ZAGREB • HRVATSKA (TEL) +385 1 6301777 • (FAX) +385 1 6301724  
 PLINACRO@PLINACRO HR  
 UPISANO U SUDSKI REGISTAR TRGOVAČKOG SUDA U ZAGREBU POD MBS: 080304171; OIB 89401829750;  
 IZNOS TEMELJNOG KAPITALA 912.022.000,00 KUNA UPLAĆEN U CIJELOSTI  
 UPRAVA DRUŠTVA • PREDsjedNIK UPRAVE IVICA ARAR, ČLANICA UPRAVE DARIA KRSTIČEVIĆ, ČLAN UPRAVE MARIN ZOVKO  
 SWIFT: PBZGHR2X; IBAN: HR8323400091100225794; PRIVREDNA BANKA ZAGREB D.D.  
 SWIFT: ZABHR2X; IBAN: HR2923600001101634086; ZAGREBAČKA BANKA D.D.  
 SWIFT: HPBZHR2X; IBAN: HR4023900011100339797; HRVATSKA POŠTANSKA BANKA D.D.  
 SWIFT: RZBHR2X; IBAN: HR7624840081100780086; RAIFFEISENBANK AUSTRIA D.D.  
 SWIFT: ESBCHR22; IBAN: HR2624020081100519753; ERSTE&STEIERMÄRKISCHE BANK D.D.  
 SWIFT: HAABHR22; IBAN: HR3025000091101222176; ADDIKO BANK D.D.  
 SWIFT: PAZGHR2X; IBAN: HR6924080021100030498; PARTNER BANKA D.D.  
 SWIFT: OTPVHR2X; IBAN: HR9924070001100614480; OTP BANKA DD

- Spojni plinovod za MRS Gračenica DN 100/50
- Magistralni plinovod PČ Kutinsko Selo – MRS Kutina II DN 150/50
- Magistralni plinovod MRS Kutina II – MRS Garešnica DN 150/50
- Spojni plinovod za MRS Kutina II DN 100/50
- Magistralni plinovod Virovitica – Kutina DN 500/50
- Magistralni plinovod MRČ Kutina – PČ Piljenice DN 100/50
- Magistralni plinovod MRČ Kutina – PČ Slobodnica DN 600/75
- Magistralni plinovod Kutina – Dobrovač DN 200/50
- Odvojni plinovod za MRS Ilova DN 50/50
- Magistralni plinovod Piljenice – Janja Lipa – Lipik DN 150/50
- Magistralni plinovod Piljenice – PČ Janja Lipa DN 150/50
- Spojni plinovod za MRS Banova Jaruga DN 80/50
- Odvojni plinovod za MRS Banova Jaruga DN 50/50
- Magistralni plinovod PČ Piljenice – MRS Lipovljani DN 100/50
- Odvojni plinovod za MRS Lipovljani DN 50/50
- Magistralni plinovod MRS Lipovljani – KS Lipovljani DN 100/50
- Magistralni plinovod Lipovljani – MRS Novska DN 80/50

i nadzemnih objekata (kompresorska stanica, mjerno redukcijskih stanica, plinskih čvorova, mjerno regulacijskih čvorova, blokadnih stanica, blokadno ispušivačkih stanica) kao i ostalih priključaka koji omogućuju siguran i pouzdan transport plina.

Također na području Sisačko-moslavačke županije, Plinacro planira izgradnju novih magistralnih plinovoda:

- Bosiljevo – Sisak
- Kozarac – Sisak
- Kozarac – Slobodnica
- PČ Ludina – PSP Okoli

Slijedom navedenog, potrebno je u kartografskom prikazu infrastrukturnih sustava ucrtati postojeće objekte plinskog transportnog sustava kao i koridore planiranih plinovoda u skladu s podacima koje Vam dostavljamo u prilogu ovog dopisa.

U tekstualnom dijelu plana „Odredbe za provođenje“, potrebno je uvrstiti sljedeće:

„Planirani magistralni plinovodi su u prostornom planu određeni koridorom od 400 metara. Konačne trase magistralnih plinovoda i pratećih nadzemnih objekata odredit će se prilikom projektiranja gdje će se voditi računa o prostornim planovima i postojećoj infrastrukturi, od nadležnih tijela ishodit će se posebni uvjeti gradnje, provest će se precizne geodetske i geološke izmjere, primijeniti tehnološke inovacije, uzeti u obzir utjecaj zahvata na okoliš, krajobrazne te kulturne vrijednosti (arheologija) i po potrebi provesti dodatna istraživanja. Iznimno su dopuštena pojedinačna odstupanja od planiranih koridora u slučajevima nemogućnosti polaganja plinovoda na određenim lokalitetima koji su, pod određenim režimima zaštite ili iz krajobraznih, kulturnih, geoloških, tehničkih, sigurnosnih i ostalih razloga. Moguća odstupanja u pogledu rješenja trasa odnosno koridora magistralnih plinovoda te lokacije i dimenzije njihova pripadajućih nadzemnih objekata, utvrđenih ovim Planom, neće se smatrati izmjenama Plana. Dodatno, u smislu održavanja, modernizacije i razvoja plinskog transportnog sustava od županijskog i državnog značaja, a da bi se omogućio pouzdan i siguran transport prirodnog plina, omogućena je izgradnja novih magistralnih plinovoda u koridorima postojećih iako nisu nužno izrijekom navedeni u ovom Planu.

Za postojeće magistralne plinovode (kao i one koji imaju pravovaljan akt za provedbu i gradnju, a još nisu izgrađeni) nužno je primjenjivati Čl. 8. i 9. Pravilnika o tehničkim uvjetima i normativima za siguran transport tekućih i plinovitih ugljikovodika magistralnim naftovodima i plinovodima te naftovodima i plinovodima za međunarodni transport (Sl. list, br. 26/85) koji, između ostalog, podrazumijeva zaštitni koridor magistralnog plinovoda koji iznosi 30 metara lijevo i desno od osi plinovoda u kojem je zabranjena gradnja objekata namijenjenih za stanovanje ili boravak ljudi. Za sve zahvate u prostoru vezane uz gradnju u blizini plinovoda, nužno je zatražiti posebne uvjete gradnje od upravitelja voda.“



Također u tekstualnom dijelu plana koji se odnosi na uvjete neposredne provedbe zahvata u prostoru, potrebno je uvrstiti da je gradnja magistralnih plinovoda, odnosno izdavanje akata za građenje i/ili rekonstrukciju zahvata moguće neposrednom primjenom županijskog plana.

Prostorni položaj navedenih objekata na području Sisačko-moslavačke županije dostavljamo Vam u prilogu u vektorskom obliku (.dwg format\_ projekcija HTRS96/TM)

S poštovanjem,

Rukovoditeljica  
Službe geodetskih poslova  
Vanja Skopljak Štulić, dipl. ing.



- prilog: CD sa podacima (kao u tekstu)

Direktor  
Sektora razvoja i investicija  
Antun Kranjčec, dipl. ing.


16 d.o.o. • Zagreb



SISAČKO-MOSLAVAČKA ŽUPANIJA  
Upravni odjel za prostorno uređenje,  
graditeljstvo i obnovu  
Rimska 28  
44 000 Sisak

plinacro d.o.o.	
Savjetnik	PL/21-01/3662
Klasa	
Datum	22.12.2021.
UR BR	R/AC 21-02

**PREDMET: IV. Izmjene i dopune Prostornog plana Sisačko-moslavačke županije**  
– dostava očitovanja i podataka

Poštovani,

temeljem zahtjeva iz Vašeg dopisa Klasa: 350-02/21-03/03; Ur.br.: 2176/01-08/01-21-16 od 03.prosinca 2021. godine, dostavljamo Vam sljedeće očitovanje.

S obzirom na to da smo Vam u siječnju 2020. godine već dostavili očitovanje i podatke za izradu IV. Izmjena i dopuna PP SMŽ, ovim dopisom Vas obavještavamo o nastalim promjenama na području Sisačko-moslavačke županije.

Na području oko Kozarca Plinacro d.o.o. planira rekonstrukciju oba plinska čvora i pripadajućih postojećih magistralnih plinovoda na način da bi se sve postojeće iz MRČ Kozarac izmjestilo u krug PČ Kozarac. Navedeno područje rekonstrukcije označeno je na situaciji koju Vam dostavljamo uz dopis.

Plinovodi PČ Kutinsko Selo – MRS Kutina II DN 150, Kutina II – MRS Garešnica DN 150, MRČ Kutina – PČ Piljenice DN 100, Piljenice – PČ Janja Lipa DN 150 i Piljenice – Janja Lipa – Lipik DN 150 su trajno napušteni i evidentirani kao neaktivna imovina, što znači da se na njih više ne primjenjuju uvjeti iz *Pravilnika o tehničkim uvjetima i normativima za siguran transport tekućih i plinovitih ugljikovodika magistralnim naftovodima i plinovodima te naftovodima i plinovodima za međunarodni transport (Sl. list, br. 26/85)* koji podrazumijevaju utjecaj zaštitnog koridora na prostor. Navedene plinovode je i dalje potrebno prikazivati u planu radi položaja cijevi.

Sukladno tome, potrebno je, uz već prethodno dostavljene zahtjeve, obuhvatiti i ove navedene zahtjeve prilikom izrade predmetnih Izmjena i dopuna Prostornog plana Sisačko-moslavačke županije.

Na poveznici <https://bit.ly/3vVciUw> možete pronaći georeferencirane podatke (HTRS96/TM) za izradu predmetnog plana kao i naše prethodno očitovanje. Ukoliko niste u mogućnosti pristupiti podacima preko poveznice molimo obratite nam se na tel: 01/6301-608 ili na adresu e-pošte: [bozena.pavlek@plinacro.hr](mailto:bozena.pavlek@plinacro.hr).

S poštovanjem!

Rukovoditeljica Službe  
geodetskih poslova  
Vanja Skopljak Štulić, dipl. ing.

Direktor Sektora razvoja i  
investicija  
Antun Kranjčec, dipl. ing.



Plinacro d.o.o. / Savska BBA / 10 000 Zagreb p.p. 365 / Hrvatska (tel) +385 1 6301777 / (fax) +385 1 6301724 /  
plinacro@plinacro.hr  
Upisano u sudski registar: Trgovačkog suda u Zagrebu pod MBIS: 080004171, OIB: 69401829750  
Iznos temeljnog kapitala €12.022.000,00 kuna uplaćen u cjelosti  
Uprava društva: predsjednik Uprave Mica Anar, članica Uprave Danijela Kosićević, član Uprave Marin Zovilić  
SWIFT: PBZGHR2X; IBAN: HR832340009110023794; Privredna banka Zagreb d.d.  
SWIFT: ZABAHR2X; IBAN: HR2023000001101034068; Zagrebačka banka d.d.  
SWIFT: HPBZHR2X; IBAN: HR4023000011100236797; Hrvatska poštanska banka d.d.  
SWIFT: RZGHHR2X; IBAN: HR7024400081100780690; Raiffeisenbank Austria d.d.  
SWIFT: ESBCHR22; IBAN: HR2024020081100516765; ErsteBanka d.d.  
SWIFT: HAABHR22; IBAN: HR202500001101222116; Adria Bank d.d.  
SWIFT: PAZGHR2X; IBAN: HR8024000021100039496; Partner banka d.d.  
SWIFT: CTPVHR2X; IBAN: HR8024070001100614480; OTP banka d.d.



SISAČKO-MOSLAVAČKA ŽUPANIJA  
Upravni odjel za prostorno uređenje,  
graditeljstvo i obnovu  
Rimska 28  
44 000 Sisak

plinacro	nr:
Bevst:	PL/22-01/03
Klasa:	
Datum:	05.01.2022.
UR BR:	S/AG-22-02

**PREDMET:** V. Izmjene i dopune Prostornog plana Sisačko-moslavačke županije  
– dostava očitovanja

Poštovani,

nastavno na Vaš zahtjev iz dopisa Klasa: 350-02/21-03/07; Ur.br.: 2176/01-08/01-21-9 od 30.prosinca 2021. godine, dostavljamo Vam sljedeće očitovanje.

Zaštitni koridori postojećih magistralnih plinovoda (kao i onih koji imaju pravovaljan akt za provedbu i gradnju, a još nisu izgrađeni) definirani su *Pravilnikom o tehničkim uvjetima i normativima za siguran transport tekućih i plinovitih ugljikovodika magistralnim naftovodima i plinovodima te naftovodima i plinovodima za međunarodni transport* (Sl. list, br. 26/85) i podrazumijevaju koridor koji iznosi 30 metara na svaku stranu od osi plinovoda u kojem je zabranjena gradnja objekata namijenjenih za stanovanje ili boravak ljudi.

S obzirom na to da područjem Sisačko-moslavačke županije prolazi više magistralnih plinovoda, a u Vašem zahtjevu nije navedena lokacija planiranog zahvata izgradnje kompleksa farmi koji je predmet ovih liD, molimo Vas da, naravno ukoliko smo u obuhvatu V. liD SMŽ te prilikom izrade istih, koristite podatke o položaju postojećih i planiranih plinovoda te uvažite uvjete zaštite plinovoda koje smo dostavili prilikom izrade prijedloga IV. Izmjena i dopuna Sisačko-moslavačke županije.

S poštovanjem!

Rukovoditeljica Službe  
geodetskih poslova  
Vanja Skopljak Štulić, dipl. ing.

Direktor Sektora razvoja i  
investicija  
Antun Kranjčec, dipl. ing.

16 d.o.o. • Zagreb

PLINACRO D.O.O., SAVSKA 88A • 10 000 ZAGREB • HRVATSKA (TEL) +385 1 6301777 • (FAX) +385 1 6301724  
PLINACRO@PLINACRO.HR  
UPISANO U SUDSKI REGISTAR TRGOVAČKOG SUDA U ZAGREBU POD MBS: 080304171; OIB 69401829750.  
IZNOS TEMELJNOG KAPITALA 912.022.000,00 KUNA UPLAĆEN U CIJELOSTI  
UPRAVA DRUŠTVA : PREDsjednik UPRAVE IVICA ARAR, ČLANICA UPRAVE DARIA KRSTIČEVIĆ, ČLAN UPRAVE MARIN ZOVKO  
SWIFT: PBZGHR2X, IBAN: HR833400091100225794; PRIVREDNA BANKA ZAGREB D.D.  
SWIFT: ZABHR2X, IBAN: HR2923600001101634086; ZAGREBAČKA BANKA D.D.  
SWIFT: HPBZHR2X, IBAN: HR4023900011100339797; HRVATSKA POŠTANSKA BANKA D.D.  
SWIFT: RZBHR2X, IBAN: HR7624840081100780686; RAIFFEISENBANK AUSTRIA D.D.  
SWIFT: ESBCHR22, IBAN: HR2624020061100519753; ERSTE&STEIERMÄRKISCHE BANK D.D.  
SWIFT: HAABHR22, IBAN: HR3626000091101222176, ADDIKO BANK D.D.  
SWIFT: PAZGHR2X, IBAN: HR6924080021100030496; PARTNER BANKA D.D.  
SWIFT: OTPVHR2X, IBAN: HR8924070001100614480; OTP BANKA DD



SISAČKO-MOSLAVAČKA ŽUPANIJA  
Upravni odjel za prostorno uređenje,  
graditeljstvo i obnovu  
„PLAN“  
Rimska 28  
44000 Sisak

plinacro d.o.o. Savska B. Zagreb
Klasa: PL /22-01/03
Datum: 13.04.2022.
UR. BR.: T/AC-22-04

**PREDMET:** V. Izmjene i dopune Prostornog plana Sisačko-moslavačke županije  
– očitovanje na javnu raspravu

Poštovani,

nastavno na Vaš poziv iz dopisa Klasa: 350-02/21-03/07; Ur.br.: 2176-08/01-22-47 od 25. ožujka 2022. godine, dostavljamo Vam sljedeće očitovanje.

Uvidom u predmetne Izmjene i dopune PP SMŽ, odnosno u Odredbe za provođenje plana, primijetili smo da niste ažurirali popis postojećih i planiranih plinovoda u skladu s podacima koje smo Vam dostavili za izradu prethodnih (IV.) liD PP SMŽ.

Postojeći plinovodi na području SMŽ koje je potrebno uvrstiti u Prostorni plan su:

- Magistralni plinovod Zagreb istok – Kutina DN 600/75
- Magistralni plinovod Ivanić – Kutina DN 500/50
- Magistralni plinovod Ivanić – Kutina DN 350/50
- Priključni plinovod za KS1 Velika Ludina DN 500/75
- Priključni plinovod za KS1 Velika Ludina DN 500/75
- Priključni plinovod za KS1 Velika Ludina DN 500/50
- Priključni plinovod za MRČ Okoli DN 400/75
- Priključni plinovod za MRČ Okoli DN 400/75
- Priključni plinovod za MRČ Okoli DN 500/50
- Magistralni plinovod Čvor Okoli – MRS Okoli DN 150/50
- Magistralni plinovod MRČ Okoli – MRS Okoli DN 100/50
- Otpremno-dopremni plinovod Okoli DN 500/50
- Magistralni plinovod PČ Kozarac – MRS Lipovica DN 150/50
- Magistralni plinovod Čvor Kozarac – MRS Lipovica DN 80/50
- Priključni plinovod za PČ Kozarac DN 300/50
- Spojni plinovod za PČ Kozarac DN 300/50
- Magistralni plinovod Popovača (Kozarac) – Sisak DN 500/50
- Magistralni plinovod MRS Sisak – TE Sisak DN 450/50
- Magistralni plinovod MRČ Kozarac – MRS KS Stružec DN 200/50 (revitaliziran)

PLINACRO D.O.O., SAVSKA 88A · 10 000 ZAGREB · HRVATSKA (TEL) +385 1 6301777 · (FAX) +385 1 6301724  
PLINACRO@PLINACRO.HR

UPISANO U SUDSKI REGISTAR TRGOVAČKOG SUDA U ZAGREBU POD MBS: 080304171; OIB 69401829750;  
IZNOS TEMELJNOG KAPITALA 912.022.000,00 KUNA UPLAĆEN U CIJELOSTI  
UPRAVA DRUŠTVA : PREDsjednik UPRAVE IVICE ARAR, ČLANICA UPRAVE DARIA KRSTIČEVIĆ, ČLAN UPRAVE MARIN ZOVKO  
SWIFT: PBZGHR2X; IBAN: HR8323400091100225794; PRIVREDNA BANKA ZAGREB D.D.  
SWIFT: ZABHR2X; IBAN: HR2923600001101634086; ZAGREBAČKA BANKA D.D.  
SWIFT: HPBZHR2X; IBAN: HR4023900011100339797; HRVATSKA POŠTANSKA BANKA D.D.  
SWIFT: RZBHR2X; IBAN: HR7624840081100780686; RAIFFEISENBANK AUSTRIA D.D.  
SWIFT: ESBCHR22; IBAN: HR2624020061100519753; ERSTE&STEIERMÄRKISCHE BANK D.D.  
SWIFT: HAABHR22; IBAN: HR3625000091101222176; ADDIKO BANK D.D.  
SWIFT: PAZGHR2X; IBAN: HR6924080021100030496; PARTNER BANKA D.D.  
SWIFT: OTPVHR2X; IBAN HR8924070001100614480; OTP BANKA DD



- MRČ Kutina – MRČ Kozarac DN 100/50
- Priključni plinovod za MRS Popovača DN 500/50
- Spojni plinovod za MRS Popovača DN 100/50
- Magistralni plinovod Autoput – MRS Voloder DN 80/50
- Spojni plinovod za MRS Gračenica DN 100/50
- Spojni plinovod za MRS Kutina II DN 100/50
- Magistralni plinovod Virovitica – Kutina DN 500/50
- Magistralni plinovod MRČ Kutina – PČ Slobodnica DN 600/75
- Magistralni plinovod Kutina – Dobrovac DN 200/50
- Odvojni plinovod za MRS Ilova DN 50/50
- Spojni plinovod za MRS Banova Jaruga DN 80/50
- Odvojni plinovod za MRS Banova Jaruga DN 50/50
- Magistralni plinovod PČ Piljenice – MRS Lipovljani DN100/50
- Odvojni plinovod za MRS Lipovljani DN 50/50
- Magistralni plinovod MRS Lipovljani – KS Lipovljani DN100/50
- Magistralni plinovod Lipovljani – MRS Novska DN80/50

Plinovodi PČ Kutinsko Selo – MRS Kutina II DN 150, MRS Kutina II – MRS Garešnica DN 150, MRČ Kutina – PČ Piljenice DN 100, Piljenice – PČ Janja Lipa DN 150 i Piljenice – Janja Lipa – Lipik DN 150 su trajno napušteni i evidentirani kao neaktivna imovina, što znači da se na njih više ne primjenjuju uvjeti iz *Pravilnika o tehničkim uvjetima i normativima za siguran transport tekućih i plinovitih ugljikovodika magistralnim naftovodima i plinovodima te naftovodima i plinovodima za međunarodni transport (Sl. list, br. 26/85)* koji podrazumijevaju utjecaj zaštitnog koridora na prostor. Navedene plinovode je i dalje potrebno prikazivati u planu radi položaja cijevi.

Nadzemni objekti (kompresorska stanica, mjerno redukcijske stanice, plinski čvorovi, mjerno regulacijski čvorovi, blokadne stanice, blokadno ispuhivačke stanice) i ostali priključci koji omogućuju siguran i pouzdan transport plina prikazani su na situaciji koju Vam dostavljamo uz dopis. Kompresorska stanica KS1 Velika Ludina, kao i priključni plinovodi do nje su izgrađeni i u upotrebi od 2019. godine.

Planirani plinovodi na području SMŽ su:

- Bosiljevo – Sisak (lokacijska dozvola)
- Kozarac – Sisak (lokacijska dozvola)
- Kozarac – Slobodnica (lokacijska dozvola)
- PČ Ludina – PSP Okoli

Na području oko Kozarca planira se rekonstrukcija oba plinska čvora i pripadajućih postojećih magistralnih plinovoda na način da bi se sve postojeće iz MRČ Kozarac izmjestilo u krug PČ Kozarac. Navedeno područje rekonstrukcije označeno je na situaciji koju Vam dostavljamo uz dopis.

U Odredbe za provođenje plana također je potrebno uvrstiti sljedeće:

*„Planirani magistralni plinovodi su u prostornom planu određeni koridorom od 400 metara. Konačne trase magistralnih plinovoda i protećih nadzemnih objekata odredit će se prilikom projektiranja gdje će se voditi računa o prostornim planovima i postojećoj infrastrukturi, od nadležnih tijela ishodi će se posebni uvjeti gradnje, provest će se precizne geodetske i geološke izmjere, primijeniti tehnološke inovacije, uzeti u obzir utjecaj zahvata na okoliš, krajobrazne te kulturne vrijednosti (arheologija) i po potrebi provesti dodatna istraživanja. Iznimno su dopuštena pojedinačna odstupanja od planiranih koridora u slučajevima nemogućnosti polaganja plinovoda na određenim lokalitetima koji su pod određenim režimima zaštite ili iz krajobraznih, kulturnih, geoloških, tehničkih, sigurnosnih i ostalih razloga. Moгуća odstupanja u pogledu rješenja trasa odnosno koridora magistralnih plinovoda te lokacije i dimenzije njima pripadajućih nadzemnih objekata, utvrđenih ovim Planom, neće se smatrati izmjenama Plana. Dodatno, u smislu održavanja, modernizacije i razvoja plinskog transportnog sustava, od županijskog i državnog značaja, a da bi se omogućio pouzdan i siguran transport prirodnog*

plina, omogućena je izgradnja novih magistralnih plinovoda u koridorima postojećih iako nisu nužno izrijekom navedeni u ovom Planu.

Za postojeće magistralne plinovode (kao i one koji imaju pravovaljan akt za provedbu i gradnju, a još nisu izgrađeni) nužno je primjenjivati Čl. 8. i 9. Pravilnika o tehničkim uvjetima i normativima za siguran transport tekućih i plinovitih ugljikovodika magistralnim naftovodima i plinovodima te naftovodima i plinovodima za međunarodni transport (Sl. list, br. 26/85) koji, između ostalog, podrazumijeva zaštitni koridor magistralnog plinovoda koji iznosi 30 metara lijevo i desno od osi plinovoda u kojem je zabranjena gradnja objekata namijenjenih za stanovanje ili boravak ljudi.


Za sve zahvate, temeljem Prostornog plana u prostoru vezane uz gradnju u blizini plinovoda, nužno je zatražiti posebne uvjete gradnje od upravitelja voda.“

Također u tekstualnom dijelu plana koji se odnosi na uvjete neposredne provedbe zahvata u prostoru, potrebno je uvrstiti da je gradnja magistralnih plinovoda, odnosno izdavanje akata za građenje i/ili rekonstrukciju zahvata moguće neposrednom primjenom županijskog plana.

Sukladno svemu navedenom, potrebno je ažurirati podatke u Prostornom planu Sisačko-moslavačke županije u skladu s dostavljenim očitovanjem i podacima.

Na poveznici <https://bit.ly/3uCwwxL> ćete pronaći georeferencirane podatke (HTRS96/TM) za izradu predmetnog plana. Ukoliko niste u mogućnosti pristupiti podacima preko poveznice molimo obratite nam se na tel: 01/6301-608 ili na adresu e-pošte: [bozena.pavlek@plinacro.hr](mailto:bozena.pavlek@plinacro.hr).

S poštovanjem!

 Rukovoditeljica PJ  
geodetskih poslova  
Vanja Skopljak Štulić, dipl. ing.

Direktor Službe razvoja i  
investicija  
Zoran Bulić, dipl. ing.

  
  
16  
plinacro  
d.o.o. Zagreb

Prilozi:

- georeferencirani podaci (.dwg format)
- kopija očitovanja PL/20-01/3341 od 11.11.2020.
- kopija očitovanja PL/21-01/3662 od 22.12.2021.
- kopija očitovanja PL/22-01/03 od 05.01.2022.




društvo s ograničenom odgovornošću

10000 Zagreb, Ulica kneza Branimira 1

Uprava: Nediljko Dujić, struč. spec. admin. publ. – predsjednik; mr.sc. Igor Fazekaš – član; Ante Sabljčić, dipl. ing. šum. – član  
 • MB 3631133 • OIB 69693144506 • Trgovački sud u Zagrebu (MBS 080251008) • Temeljni kapital 1.171.670.000,00  
 kn, uplaćen u cijelosti • SWIFT: PBZGHR2X • IBAN: HR46 2340 0091 1001 0036 0 • Telefon: 01/4804 111 • Telefaks: 01/4804 101 •  
 pp 148, 10002 Zagreb • web: http://www.hrsume.hr • e-mail: direkcija@hrsume.hr

UPRAVA ŠUMA PODRUŽNICA SISAK, Josipa Runjanina 12, 44000 Sisak, tel. 044/559 111, fax. 044/559 115, e-mail: sisak@hrsume.hr

Klasa: DIR-07-09-813  
 Ur.broj: 08-00-06/05-23-36  
 Sisak, 10.01.2023.



Sisačko-moslavačka županija  
 UO za prostorno uređenje, graditeljstvo i obnovu 18.  
 Rimska 28  
 44 000 Sisak

**Predmet:** Poziv za dostavu zahtjeva VI. Izmjena i dopuna Prostornog plana Sisačko-moslavačke županije

– zahtjevi za izradu, dostavljaju se

Temeljem Vašeg poziva za gore navedeni predmet, (Klasa: 350-02/22-01/119; Ur.broj: 2176/01-08/01-22-11, od 30. prosinca 2022. godine), dostavljamo vam smjernice za izradu VI. Izmjena i dopuna Prostornog plana Sisačko-moslavačke županije.

Predmetne izmjene i dopune moraju biti u skladu s Zakonom o šumama (NN broj: 68/18, 115/18, 98/19, 32/20 i 145/2020) i šumskogospodarskim planom kojim su obuhvaćene šume i šumsko zemljište u vlasništvu RH, a kojim gospodari UŠP Sisak, dostavljamo vam slijedeće smjernice.

Prostornim planom može se na šumi i šumskom zemljištu planirati izgradnja građevina samo ako to iz tehničkih i ekonomskih uvjeta nije moguće planirati izvan šume i šumskog zemljišta uz rješavanje imovinsko-pravnih odnosa u skladu s postupcima i mjerilima propisanim Uredbom o osnivanju prava građenja i prava služnosti na šumi i šumskom zemljištu u vlasništvu Republike Hrvatske (NN 87/2019) i Uredbom o zakupu šumskog zemljišta u vlasništvu Republike Hrvatske (NN 55/2019).

Slijedom navedenog, gdje to okolnosti dopuštaju, zahvate treba planirati izvan šumskogospodarskog područja. U slučajevima kada zahvat nije moguće planirati izvan šime i /ili šumskog zemljišta, treba uzeti u obzir propise i smjernice gospodarenja iz šumskogospodarskih planova.

S poštovanjem,

Voditelj Uprave šuma  
 Podružnice Sisak:  
 Vlatko Petrović, dipl.ing.šum.

Dostaviti: 1. Naslov  
 2. Odjel  
 3. Pismohra





REPUBLIKA HRVATSKA  
SISAČKO-MOSLAVAČKA ŽUPANIJA  
Upravni odjel za poljoprivredu, ruralni  
razvoj, zaštitu okoliša i prirode  
Odsjek za zaštitu okoliša i prirode  
Zagrebačka 44  
HR-44000 Sisak

KLASA: 351-03/23-05/01  
URBROJ: 2176-09-03/3-23-2

Sisak, 5. siječnja 2023.

REPUBLIKA HRVATSKA  
SISAČKO-MOSLAVAČKA ŽUPANIJA  
2176-09

Primljeno:	12. 01. 2023	Org. je: ..
Klasifikacijska oznaka	350-01/22-01/119	
Urudžbeni broj:	2176-09-23-20	Pril. Vrij.

12

SISAČKO-MOSLAVAČKA ŽUPANIJA  
Upravni odjel za prostorno  
uređenje, graditeljstvo i obnovu  
Zagrebačka 44  
44000 Sisak

**Predmet: VI. ID PP Sisačko-moslavačke županije - daju se planske smjernice**

Veza vaš broj: KLASA: 350-01/22-01/119  
URBROJ: 2176-08/01-22-11  
od 30. prosinca 2022.

Poštovani,

vezano uz vaš zahtjev, ovaj Upravni odjel nema posebnih podataka ili zahtjeva za izradu VI. izmjena i dopuna Prostornog plana Sisačko-moslavačke županije.

S poštovanjem,

2  
PROČELNICA  
  
Anita Simjeri-Ibrišević, dr.med.vet.

**Elektra Karlovac**

Vladka Mačeka 44,  
47000 Karlovac

TELEFON • 047/661 • 111  
TELEFAKS • 04/411 • 102  
POŠTA • 47000 Karlovac • SERVIS  
IBAN • HR9424840081400016244

REPUBLIKA HRVATSKA SISAČKO-MOSLAVAČKA ŽUPANIJA		
13-01-2023		
300-01122-01/US		Org. jed.
300-23-21	Pril.	Vrij.

REPUBLICA HRVATSKA;  
Sisačko - moslavačka županija,  
Rimska 28,  
44000 Sisak

NAŠ BROJ I ZNAK 4017001/63/23AK

VAŠ BROJ I ZNAK klasa: 350-01/22-01/119, urbroj: 21761-08/01-22-11

PREDMET VI izmjene i dopune PPUŽ Sisačko - moslavačke

DATUM 10.01.2023.

Vašim dopisom od 30.12.2022. godine zatražili ste od nas zahtjeve za izradu VI izmjena i dopuna prostornog plana uređenja Sisačko – moslavačke županije. Ovim dopisom daju se smjernice za izradu predmetnog prostornog plana samo iz djelokruga HEP-OPERATORA DISTRIBUCIJSKOG SUSTAVA d.o.o., odnosno samo za niskonaponsku ( 0,4 kV ) i sredjenaponsku mrežu ( 10 kV, 20 kV i 35 kV ). Smjernice za 110 kV, 220 kV i 400 kV mrežu dostaviti će Vam HRVATSKI OPERATOR PRIJENOSNOG SUSTAVA d.o.o., Kupska 4, 10000 Zagreb.

Suglasni smo s predloženim promjenama izradu VI izmjena i dopuna prostornog plana uređenja Sisačko – moslavačke županije, stoga nemamo posebnih zahtjeva na izradu istog.

S poštovanjem.

Co: 1) Odjel za razvoj i pristup mreži,  
2) Pismohrana.

**DIREKTOR:**

  
Zvonko Spudić, mag.ing.sec.

**HEP - Operator distribucijskog sustava d.o.o. ZAGREB**  
**DISTRIBUCIJSKO PODRUČJE**  
**ELEKTRA KARLOVAC**

**ČLAN HEP GRUPE**

• UPRAVA DRUŠTVA • DIREKTOR • NIKOLA ŠULENTIĆ •

• TRGOVAČKI SUD U ZAGREBU MBS 080434230 • MB 1643991 •  
• OIB 46830600751 • UPLAĆEN TEMELJNI KAPITAL 699.436.000,00 HRK •  
• www.hep.hr •



KLASA: 350-05/23-01/06  
URBROJ: 376-05-3-23-02  
Zagreb, 5. siječnja 2023.

20

REPUBLIKA HRVATSKA		
SISAČKO-MOSLAVAČKA ŽUPANIJA		
Datum: 13-01-2023		
Org. jed.	300-01/22-01/15	
Uredbeni broj.	Pril.	Vrij.
376-23-22		

Republika Hrvatska  
Sisačko-Moslavačka županija  
Upravni odjel za prostorno uređenje, graditeljstvo i zaštitu okoliša  
Rimska 28  
44000 Sisak

**Predmet:** Sisačko-Moslavačka županija  
VI. Izmjene i dopune Prostornog plana Sisačko moslavačke županije  
zahtjevi – smjernice za izradu

Veza: Vaš dopis KLASA:350-01/22-01/119, URBROJ: 2176-08/01-22-11, od 30. prosinca 2022.

Poštovani,

temeljem vašega zahtjeva obavještavamo vas da je prema odredbi čl. 3. Zakona o elektroničkim komunikacijama (NN br. 76/22; dalje: ZEK), elektronička komunikacijska infrastruktura, obavljanje djelatnosti elektroničkih komunikacijskih mreža i usluga, prostorno planiranje, gradnja, održavanje, razvoj i korištenje elektroničkih komunikacijskih mreža, elektroničke komunikacijske infrastrukture i druge povezane opreme te upravljanje i uporaba radiofrekvencijskog spektra, adresnog i brojevnog prostora, kao prirodno ograničenih općih dobara, **od interesa su za Republiku Hrvatsku** i da se prema odredbi iz čl. 59. st. 2. ZEK-a **elektronička komunikacijska infrastruktura mora planirati u dokumentima prostornog uređenja**. Temeljem odredbi čl. 59. st. 3. ZEK-a, Hrvatska regulatorna agencija za mrežne djelatnosti (dalje: HAKOM) u postupku donošenja dokumenata prostornog uređenja donosi prethodno mišljenje kojim se potvrđuje da se dokumentom prostornog uređenja uređuje gradnja elektroničke komunikacijske infrastrukture i druge povezane opreme u skladu s pravilnicima ZEK-a i u skladu s mjerilima razvoja elektroničke komunikacijske infrastrukture i druge povezane opreme koja je propisana Uredbom Vlade Republike Hrvatske (Uredba o mjerilima razvoja elektroničke komunikacijske infrastrukture i druge povezane opreme, NN br. 131/12, 92/15 i 10/21). Također, temeljem odredbi iz čl. 59. st. 11. ZEK-a, HAKOM **utvrđuje i izdaje zahtjeve i mišljenja** u postupku izrade i donošenja dokumenata prostornog uređenja.

Sukladno odredbama iz čl. 72. Zakona o prostornom uređenju (NN br. 153/13) prostorni plan županije određuje koridore infrastrukture županijskog značaja dakle i koridore elektroničke komunikacijske infrastrukture. U skladu s prethodno navedenim zakonskim odredbama predmetni PPU treba sadržavati **smjernice** za izgradnju nove i rekonstrukciju-širenje postojeće elektroničke komunikacijske infrastrukture kako slijedi:

**Novu elektroničku komunikacijsku infrastrukturu** za pružanje javnih komunikacijskih usluga **putem elektroničkih komunikacijskih vodova**, odrediti **planiranjem koridora** primjenjujući slijedeća načela:

- za velike gradove, gradove i naselja gradskog obilježja: podzemno u zoni pješačkih staza ili zelenih površina;
- za ostala naselja: podzemno i/ili nadzemno u zoni pješačkih staza ili zelenih površina;

HRVATSKA REGULATORNA AGENCIJA ZA MREŽNE DJELATNOSTI

Ulica Roberta Frangeša-Mihanovića 9, 10110 Zagreb / OIB: 87950783661 / Tel: (01) 7007 007, Faks: (01) 7007 070 / www.hakom.hr



- za međunarodno, magistralno i međumjesno povezivanje: podzemno slijedeći koridore prometnica ili željezničkih pruga. Iznimno kada je to moguće, samo radi bitnog skraćivanja trasa, koridor se može planirati i izvan koridora prometnica ili željezničkih pruga vodeći računa o pravu vlasništva.

**Za izgrađenu elektroničku komunikacijsku infrastrukturu** za pružanje javnih komunikacijskih usluga **putem elektroničkih komunikacijskih vodova**, planirati **dogradnju, odnosno rekonstrukciju** te eventualno proširenje radi implementacije novih tehnologija i/ili kolokacija odnosno potreba novih operatora, **vodeći računa o pravu zajedničkog korištenja** od strane svih operatora.

**Novu elektroničku komunikacijsku infrastrukturu** za pružanje komunikacijskih usluga **putem elektromagnetskih valova, bez korištenja vodova**, odrediti planiranjem postave **baznih stanica i njihovih antenskih sustava** na antenskim prihvata na izgrađenim građevinama i rešetkastim i/ili jednocijevnim stupovima u gradovima, naseljima i izvan njih, **bez detaljnog definiranja (točkastog označavanja) lokacija** različito za:

- gradove i gusto naseljena područja ili njihove dijelove i to posebno za brdovita i posebno za ravničasta područja;
- ostala naselja i to posebno za brdovita i posebno za ravničasta područja;

**vodeći računa o mogućnosti pokrivanja tih područja radijskim signalom** koji će se emitirati radijskim sustavima smještenim na te antenske prijehvate (zgrade i/ili stupove) uz **načelo zajedničkog korištenja** od strane svih operatora-koncesionara, gdje god je to moguće.

Prostorni planovi **ne smiju sadržavati nazive tvrtki (operatora), uređaja i nazivlja** kojima bi se moglo narušiti pravo na ravnopravno tržišno natjecanje.

Podatke o postojećoj elektroničkoj komunikacijskoj infrastrukturi u zoni obuhvata plana kao i podatke o pokrivenosti područja radijskim signalom operatora pokretnih komunikacija, projektant-planer prikuplja od nadležnog ureda za katastar, operatora za pružanje elektroničkih komunikacijskih usluga uz uporabu radiofrekvencijskog spektra i operatora za pružanje elektroničkih komunikacijskih usluga putem elektroničkih komunikacijskih vodova. Popis u privitku. Prije prihvaćanja konačnog prijedloga PPU-a, nositelj izrade dužan je pribaviti mišljenje HAKOM-a.

S poštovanjem,

**RAVNATELJ**  
**mr.sc. Miran Gosta**

*(elektronički potpisala ovlaštena osoba)*

Privitak (1)


1. Popis operatora

Dostaviti:

1. Naslovu preporučeno




**MIRAN GOSTA**  
HR-39795581455



Elektronički potpisano: 09.01.2023T13:01:39 (UTC-2023-01-09T12:01:39Z)

Provjera: <https://epotpis.rdd.hr/provjera>  
Broj zapisa: 1da07df6-6352-49f3-8bf4-db4fa4cb57c9

Vjerodostojnost ovog dokumenta možete provjeriti skeniranjem QR koda. Ako je dokument identičan prikazanom izvorniku u digitalnom obliku, HAKOM potvrđuje njegovu vjerodostojnost.





**POPIS OPERATORA ZA PRUŽANJE ELEKTRONIČKIH KOMUNIKACIJSKIH USLUGA PUTEM ELEKTRONIČKIH  
KOMUNIKACIJSKIH VODOVA**

1	HRVATSKI TELEKOM d.d.	Harambašića 39	10000 Zagreb	01/49 18 658	Odjel za elektroničko komunikacijsku infrastrukturu (EKI) Web sučelje: <a href="https://eki-zahtjevi.t.hr">https://eki-zahtjevi.t.hr</a>
2	OT-OPTIMA TELEKOM d.d.	Bani 75a, Zagreb	10010 Zagreb	01/5554 559	Odsjek za upravljanje mrežnom infrastrukturom Web sučelje: <a href="https://eki-izjave.optinet.hr">https://eki-izjave.optinet.hr</a>
3	A1 Hrvatska d.o.o.	Vrtini put 1, Zagreb	10000 Zagreb	01/4691 884	Odjel fiksne pristupne mreže <a href="mailto:infrastruktura@A1.hr">infrastruktura@A1.hr</a>



<b>POPIS KONCESIONARA ZA PRUŽANJE ELEKTRONIČKIH KOMUNIKACIJSKIH USLUGA UZ UPORABU RF SPEKTRA</b>					
	<b>NAZIV KONCESIONARA</b>	<b>ADRESA</b>	<b>KONTAKT OSOBA</b>	<b>TEL/FAX</b>	<b>E-MAIL</b>
1.	TELEMACH HRVATSKA d.o.o. HRVATSKI TELEKOM d.d.	Josipa Marohnića 1 ZAGREB Radnička cesta 21 10 000 ZAGREB	MILAN PUHALO	tel: 01/ 6328 326 095/ 6328 326	milan.puhalo@tele2.com
2.			GORAN TOPLEK	tel: 01/ 4983 000 098 233 458	goran.toplek@t.ht.hr
3.	AI Hrvatska d.o.o.	Vrtni put 1 ZAGREB	DAMIR DIJANIĆ	tel: 021/4691 810 091/469 1810	d.dijanic@AI.hr



KLASA: 350-02/21-01/02  
URBROJ: 405-01/01-23-8  
Zagreb, 13. siječnja 2023. godine

**Sisačko-moslavačka županija**  
**Upravni odjel za prostorno uređenje,**  
**graditeljstvo i obnovu**  
**Rimska 28**  
**44 000 Sisak**

**PREDMET: Odluka o izradi VI. izmjena i dopuna Prostornog plana Sisačko-moslavačke županije**

- **prijedlog, daje se**

Poštovani,

dopisom (KLASA:350-01/22-01/119; URBROJ:2176-08/01-22-11) od 30. prosinca 2022. godine, zaprimljenim u Agenciji za ugljikovodike 09. siječnja 2023. godine zatražena je dostava zahtjeva za izradu VI. izmjena i dopuna Prostornog plana uređenja Sisačko-moslavačke županije. Razlog za postupanje postupku izrade VI. izmjena i dopuna Prostornog plana Sisačko-moslavačke županije je preispitivanje i određivanje novih površina za iskorištavanje ugljikovodika, koje su izdvojene temeljem provedenih geofizičkih snimanja na području Sisačko-moslavačke županije, te određivanje uvjeta za neposrednu provedbu zahvata vezanih za istraživanje i iskorištavanje ugljikovodika.

Okvirnim planom i programom istraživanja i eksploatacije ugljikovodika na kopnu područje Republike Hrvatske podijeljeno je na istražne prostore ugljikovodika. Prema navedenom dokumentu, Sisačko-moslavačka županija nalazi se unutar istražnih prostora ugljikovodika Sava-06 (SA-06), Sava-07 (SA-07), Sava-08 (SA-08), Sava-11 (SA-11) i Sava-12 (SA-12). Člankom 5. stavkom 6. Zakona o istraživanju i eksploataciji ugljikovodika utvrđena je obveza jedinica područne (regionalne) samouprave da u svojim prostornim planovima usvoje ciljeve Strategije energetskog razvoja Republike Hrvatske do 2030. sa pogledom na 2050 (NN 25/20), Okvirnog plana i programa istraživanja i eksploatacije ugljikovodika na kopnu i Okvirnog plana i programa istraživanja i eksploatacije ugljikovodika na Jadranu.

Zakon o prostornom uređenju (NN 153/2013, 65/2017, 114/2018, 39/2019, 98/2019) u članku 44. stavak 2. predviđa da se istraživanje ugljikovodika i geotermalne vode može planirati na svim prostorima na kojima za to u prostornim planovima ne postoje zapreke. U članku 124. Zakona o prostornom uređenju navedeno je da odluka o provedbi javnog nadmetanja za



Agencija za ugljikovodike; OIB: 72156517632; Miramarska 24, 10000 Zagreb, Hrvatska  
Telefon: +385 (0)1 6431 920, Telefaks: +385 (0)1 6431 925, Email: info@azu.hr



odabir najpovoljnijeg ponuditelja za istraživanje ugljikovodika, geotermalnih voda iz kojih se može koristiti akumulirana toplina u energetske svrhe ili skladištenja ugljikovodika i trajno zbrinjavanje plinova radi davanja koncesije za eksploataciju može se donijeti za sve prostore na kojima ne postoje zapreke u prostornim planovima.

Unutar istražnog prostora nakon provedenih jedinstvenih natječaja za istraživanje i eksploataciju, odabira najpovoljnijeg ponuditelja i provedenih istražnih naftno-rudarskih radova formiraju se eksploatacijska polja koja mogu svojom površinom biti ista ili manja od površine istražnog prostora, te unutar istog istražnog prostora može biti formirano više eksploatacijskih polja.

Slijedom navedenog, predlažemo u dokumentu **Pročišćeni tekst Odredbi za provedbu i grafičkog dijela Prostornog plana Sisačko-moslavačke županije** (Službeni glasnik Sisačko-moslavačke županije br. 4/01, 12/10, 10/17, 12/19 i 23/19. – pročišćeni tekst), sljedeće dopune:

- na str. 2. u poglavlju 1. Uvjeti razgraničenja prostora prema obilježju, korištenju i namjeni **izmijeniti i dodati tekst:**

.....

**A. Područja namijenjena gradnji** su prostori gdje su izvršeni ili se planiraju zahvati koji trajno mijenjaju stanje u prirodnom okruženju (tlo, vodotoci, vegetacija).

Zahvati su gradnja, iskorištavanje sirovina, **istraživanje i eksploatacija ugljikovodika**, sanacija tla, nasipavanja, itd. odnosno svi postupci kojima oblikujemo ili mijenjamo postojeća prirodna obilježja, a izvode se:

- u građevinskim područjima naselja
- u izdvojenim građevinskim područjima izvan naselja
- izvan građevinskih područja (izdvojene djelatnosti i infrastruktura).

Građevinsko područje naselja je područje u kojem postoji izgrađeno naselje, ili se planira proširenje postojećeg naselja ili gradnja naselja. Unutar građevinskog područja zadovoljavaju se potrebe stanovanja, te sve druge djelatnosti potrebne za suvremen način življenja.

Izvan građevinskih područja moguća je (pod posebnim uvjetima) gradnja:

- građevina infrastrukture (prometne, energetske, komunalne itd.), građevina namijenjenih poljoprivrednoj proizvodnji
- građevina za istraživanje i iskorištavanje mineralnih sirovina
- građevina, naftno-rudarskih objekata i postrojenja za **istraživanje i eksploataciju ugljikovodika (E1)**
- kampova, golf igrališta i drugih sportsko-rekreacijskih igrališta na otvorenom s pratećim zgradama
- građevina za potrebe obrane
- građevina namjenjenih gospodarstvu u šumarstvu i lovstvu
- asfaltnih baza, betonara i drugih građevina u funkciji obrade mineralnih sirovina unutar određenih eksploatacijskih polja



Agencija za ugljikovodike; OIB: 72156517632; Miramarska 24, 10000 Zagreb, Hrvatska  
Telefon: +385 (0)1 6431 920, Telefaks: +385 (0)1 6431 925, Email: info@azu.hr





- stambenih i pomoćnih građevina za vlastite (osobne) potrebe na građevnim česticama od 20 ha i više i za potrebe seoskog turizma na građevnim česticama od 2 ha i više
- rekonstrukcija postojećih građevina

Istraživanje ugljikovodika može se planirati na svim prostorima na kojima za to u ovom prostornom planu i u prostornim planovima gradova/općina Sisačko-moslavačke županije ne postoje zapreke

- na str. 5. navodi se kartografski prikaz 1. Korištenje i namjena prostora u kojem je potrebno uskladiti terminologiju jer ugljikovodici nisu sastavni dio klasifikacije mineralnih sirovina
- na str. 10. podpoglavlje 1.3.6. Iskorištavanje mineralnih sirovina **izmijeniti na način da se obrišu sljedeće rečenice:**

.....

~~Na području Županije definirani su istražni prostori za istraživanje ugljikovodika: Sava-06, Sava-07, Sava-08, Sava-11 i Sava-12, a prikazani su na kartografskom prikazu 3.2. Područja posebnih ograničenja u korištenju.~~

.....

~~Iskorištavanje mineralnih sirovina (eksploatacija nafte i plina) na eksploatacijskim poljima Stružec (Grad Popovača) i Vrbak (Grad Kutina), koja se nalaze u Parku prirode Lonjsko polje, moguće je do isteka koncesije/odobrenja za korištenje, nakon čega će uslijediti sanacija prostora.~~

**Predlažemo dodati podpoglavlje 1.3.7. Istraživanje i eksploatacija ugljikovodika**

Na području Županije nalaze su površine za eksploataciju ugljikovodika (istražni prostori): Sava-06, Sava-07, Sava-08, Sava-11 i Sava-12, utvrđene Okvirnim planom i programom istraživanja i eksploatacije ugljikovodika na kopnu, a prikazani su na kartografskom prikazu 3.2. Područja posebnih ograničenja u korištenju.

Također, na području Županije desetljećima se eksploatiraju ugljikovodici na utvrđenim eksploatacijskim poljima koja se u potpunosti ili dijelom nalaze na području Županije (Janja Lipa, Jamarica, Kozarica, Lipovljani, Vrbak, Mramor brdo, Voloder, Stružec, Okoli, Vezišće).

Unutar istražnih prostora Sava-06 i Sava-07, temeljem provedenih geofizičkih ispitivanja, određene su potencijalne površine za eksploataciju ugljikovodika (E1), površine sa značajnim potencijalom za utvrđivanje rezervi ugljikovodika, unutar kojih se mogu formirati nova eksploatacijska polja ugljikovodika.

Nova eksploatacijska polja mogu se formirati unutar potencijalnih površina za eksploataciju ugljikovodika (E1) bez izmjene ovog Plana, a određuju se sukladno posebnim propisima kojima se uređuje istraživanje i eksploatacija ugljikovodika i odredbama ovoga Plana.

Potencijalne površine za eksploataciju ugljikovodika (E1) prikazane su na kartografskom prikazu 3.2. Područja posebnih ograničenja u korištenju.



Agencija za ugljikovodike; OIB: 72156517632; Miramarska 24, 10000 Zagreb, Hrvatska  
Telefon: +385 (0)1 6431 920, Telefaks: +385 (0)1 6431 925, Email: info@azu.hr



Eksploatacijska polja formirana unutar potencijalnih površina za eksploataciju ugljikovodika mogu svojom površinom biti ista ili manja od tih površina, te unutar jedne površine može biti formirano više eksploatacijskih polja, bez potrebe za izmjenom ovoga Plana.

Na stranici 14. nalazi se tablica s prikazom eksploatacijskih polja ugljikovodika. Sukladno gore navedenom tekstu, predlažemo prebacivanje tablice vezene uz ugljikovodike u podpoglavlje 1.3.7.

- na str. 19. u poglavlju 2. Uvjeti određivanja prostora građevina od važnosti za Državu i Županiju **dati u tekst:**

Određivanje prostora i koridora za građevine od važnosti za Državu i Županiju u Planu se određuje načelno, kao planski i usmjeravajući uvjet koji se na terenu detaljnije primjenjuje kroz prostorne planove uređenja gradova i općina, osim za ugljikovodike za koje je ovaj Plan provedbeni. Određivanje lokacija građevina od važnosti za Državu i Županiju treba provoditi temeljem detaljnih studijskih i projektnih istraživanja.

...

Na temelju Programa prostornog uređenja Republike Hrvatske posebnih propisa, te interesa i potreba Županije, ovim se Planom dijelovi prostora Županije mogu planirati za gradnju građevina od važnosti za Državu i Županiju, i to:

- proizvodne građevine
- građevine društvenih djelatnosti
- građevine infrastrukture
- građevine za postupanje s otpadom
- površine, objekti i postrojenja za istraživanje i eksploataciju ugljikovodika

- na str. 22. poslije podpoglavlja 2.1.3. Građevine posebne namjene (poglavlje 2.1. Građevine i zahvati od važnosti za Državu) **dati podpoglavlje 2.1.4. koje glasi:**  
**2.1.4. Zahvati u prostoru i površine državnog značaja koji se ne smatraju građenjem su:**

- istraživanje i eksploatacija ugljikovodika
- objekti i postrojenja (građevine) za istraživanje na istražnom prostoru ugljikovodika i eksploataciju na eksploatacijskim poljima ugljikovodika (postojeće i buduće)
- istražni prostori ugljikovodika Sava-06, Sava-07, Sava-08, Sava-11 i Sava-12
- eksploatacijska polja ugljikovodika: EPU Jamarica, EPU Janja Lipa, EPU Kozarica, EPU Lipovljani, EPU Mramor Brdo, EPU Okoli, EPU Stružec, EPU Vezišće, EPU Voloder i EPU Vrbak
- površina planirana za eksploataciju ugljikovodika



Agencija za ugljikovodike; OIB: 72156517632; Miramarska 24, 10000 Zagreb, Hrvatska  
Telefon: +385 (0)1 6431 920, Telefaks: +385 (0)1 6431 925, Email: info@azu.hr





#### 2.1.4.1. Površine planirane za istraživanje i eksploataciju ugljikovodika

Ovim Planom utvrđuju se površine državnog značaja planirane za istraživanje i eksploataciju ugljikovodika (E1).

Površine planirane za eksploataciju ugljikovodika prikazane su kao dijelovi istražnih prostora ugljikovodika (E1) unutar obuhvata ovog Plana:

- Sava-06 – granica prikazanih na kartografskom prikazu 3.2. Područja posebnih ograničenja u korištenju (dio unutar obuhvata ovog Plana),
- Sava-07 – granica prikazanih na kartografskom prikazu 3.2. Područja posebnih ograničenja u korištenju (dio unutar obuhvata ovog Plana).

Unutar površina Sava-06 i Sava-07 granica prikazanih na kartografskom prikazu 3.2 Područja posebnih ograničenja u korištenju (u potpunosti u obuhvatu ovoga Plana utvrđena je površina sa značajnim potencijalom (E1) za formiranje novih eksploatacijskih polja ugljikovodika). Ako se prilikom istražnih radova unutar površina planiranih za eksploataciju utvrde komercijalne rezerve ugljikovodika, može se unutar njih (prikazanih na kartografskom prikazu 3.1. *Uvjeti korištenja, uređenja i zaštite prostora* i 3.2. *Područja posebnih ograničenja u korištenju*) utvrditi jedno ili više eksploatacijskih polja bez potrebe izmjene ovog Plana, a sukladno provedenoj procjeni utjecaja na okoliš, odnosno prema zakonskim propisima kojima se određuje zaštita okoliša i prirode, te istraživanje i eksploatacija ugljikovodika, a u skladu s odredbama, smjericama i kriterijima ovog Plana.

#### 2.1.4.2. Postojeća eksploatacijska polja

Postojeća eksploatacijska polja za eksploataciju ugljikovodika, navedena u tablici na str. 14. i prikazana na kartografskom prikazu 1. i 3.2. su: EPU Jamarica, EPU Janja Lipa, EPU Kozarica, EPU Lipovljani, EPU Mramor Brdo, EPU Okoli, EPU Stružec, EPU Vezišće, EPU Voloder i EPU Vrbak). Postojeće eksploatacijsko polje za podzemno skaldištenje plina „Okoli“ je prikazano na kartografskom prikazu 1. Korištenje i namjena.

Istražni prostori (ugljikovodici)	Eksploatacijska polja (ugljikovodici)
Sava – 06	Janja Lipa
Sava – 07	Vrbak
Sava – 08	Kozarica
Sava - 11	Jamarica
Sava - 12	Lipovljani



Agencija za ugljikovodike; OIB: 72156517632; Miramarska 24, 10000 Zagreb, Hrvatska  
Telefon: +385 (0)1 6431 920, Telefaks: +385 (0)1 6431 925, Email: info@azu.hr



	Stručec Voloder Mramor Brdo Okoli Vežišće
--	---

#### 2.1.4.3. Naftno-rudarski objekti i postrojenja za istraživanje i eksploataciju ugljikovodika

Temeljem Odredbi ovog Plana, unutar površina planiranih za eksploataciju i postojećih eksploatacijskih polja iz poglavlja 2.1.4.1. Površine planirane za istraživanje i eksploataciju i 2.1.4.2. Postojeća eksploatacijska polja, mogu se izdavati akti za provedbu i građenje i/ili rekonstrukciju naftno-rudarskih objekata i postrojenja i izvođenje zahvata u prostoru koji se ne smatraju građenjem:

- naftno-rudarske objekte i postrojenja unutar bušotinskih radnih prostora za izradu bušotina u fazi istraživanja,
- naftno-rudarske objekte i postrojenja unutar bušotinskih radnih prostora u fazi eksploatacije:
- cjevovode od bušotina do spoja na postojeći sabirno-transportni sustav, te ostale cjevovode unutar i izvan eksploatacijskih polja
- priključne ceste,
- plinske, otpremne, centralne-plinske, mjerne, sabirne i kompresorske stanice,
- i sve ostale objekte u funkciji eksploatacije ugljikovodika: trafostanice, kotlovnice, pumpaonice slane vode, stanica slane vode, rezervoare tehnološke kanalizacije RPK, energane, centralne otpadne jame, pretakališta auto-cisterni, vatrogasnice i drugo,
- visokonaponske 10 kV i niskonaponske energetske vodove, uključivo trafostanice 10/04 kV,
- signalne kablove, ograde,
- druge infrastrukturne, pomoćne i prateće građevine, a koje su u funkciji naftno-rudarskih radova istraživanja i eksploatacije ugljikovodika i podzemnih skladišta plina

- na str. 25. u poglavlju 3. Uvjeti smještaja gospodarskih sadržaja u prostoru **dati tekst:**

U okviru Plana utvrđuju se osnovna usmjerenja za prostorni razmještaj sljedećih gospodarskih sadržaja:

- rudarstvo i iskorištavanje mineralnih sirovina
- naftno rudarstvo
- industrija i poduzetnički ili obrtnički sadržaji

.....

- na str. 25. u poglavlju 3. Uvjeti smještaja gospodarskih sadržaja u prostoru poslije podpoglavlja 3.1. Rudarstvo i iskorištavanje mineralnih sirovina **dati podpoglavlje 3.1.1. Naftno rudarstvo) koje glasi:**



Agencija za ugljikovodike; OIB: 72156517632; Miramarska 24, 10000 Zagreb, Hrvatska  
 Telefon: +385 (0)1 6431 920, Telefaks: +385 (0)1 6431 925, Email: info@azu.hr



Kako bi se na što učinkovitiji način mogao koristiti postojeći potencijal županijski prostorni plan je za navedena istraživanja i eksploataciju provedbeni plan.

Na području Sisačko-moslavačke županije ima veliki broj postojećih eksploatacijskih polja ugljikovodika, te postoji značajan potencijal za daljnje iskorištavanje ugljikovodika.

Nova eksploatacijska polja mogu se formirati unutar površina planiranih za eksploataciju (istražnih prostora) navedenih u poglavlju 2.1.4.1. Površine planirane za eksploataciju ovih Odredbi, a mogu biti jednaka ili manja od istražnog prostora. Unutar jednog istražnog prostora moguće je formirati više eksploatacijskih polja ugljikovodika. Nova eksploatacijska polja mogu se formirati bez izmjene ovoga Plana, a u skladu s odredbama, smjernicama i kriterijima ovoga Plana i posebnih propisa. Naftno-rudarski objekti i postrojenja te građevine koje služe u svrhu istraživanja i eksploatacije mogu se locirati samo unutar površina planiranih za eksploataciju (istražnih prostora) i eksploatacijskih polja (postojećih i novih).

Unutar eksploatacijskih polja ugljikovodika, mogu se planirati sabirni i otpremni cjevovodi izvan ili unutar građevinskih područja u skladu s kriterijima i uvjetima posebnih propisa i odredbi ovog Plana.

Nakon dovršetka radova investitor je dužan provesti sanaciju istražnog prostora ili eksploatacijskog polja ugljikovodika na kojem su smješteni objekti i postrojenja u skladu s propisom koji uređuje istraživanje i eksploataciju ugljikovodika, posebnim propisima koji se odnose na zaštitu okoliša i prirode, sigurnost ljudi i imovine i zaštitu zdravlja.

- na str. 31. u poglavlju 5. Uvjeti određivanja građevinskih područja i korištenja izgrađena i neizgrađena dijela područja **dodati**:

Građevinsko područje određuje se za prostor u kojem se predviđaju zahvati kojima se trajno mijenja stanje u prirodnom okruženju. Zahvati su gradnja, iskorištavanje sirovina, istraživanje i eksploatacija ugljikovodika, sanacija tla, odnosno sve one djelatnosti kojima se oblikuju ili mijenjaju postojeća prirodna obilježja.

- na str. 109. u poglavlju 11. Mjere provedbe, **dodati sljedeće**:  
**11.2. UVJETI NEPOSREDNE PROVEDBE ZAHVATA U PROSTORU**  
**11.2.1. Uvjeti neposredne provedbe zahvata u prostoru unutar istražnih prostora i eksploatacijskih polja ugljikovodika (E1)**

#### 11.2.1.1. Površine i zahvati za koje se mogu izdavati provedbeni akti

(1) Temeljem neposredne provedbe ovog Plana mogu se izdavati akti za provedbu i građenje i/ili rekonstrukciju u svrhu:

a) istraživanja i eksploatacije ugljikovodika unutar površina za istraživanje ugljikovodika odnosno dijelova istražnih prostora ugljikovodika: Sava-06, Sava-07, Sava-08, Sava-11 i Sava-12 prikazanih na kartografskom prikazu 3.2. Područja posebnih ograničenja u



**Agencija za ugljikovodike; OIB: 72156517632; Miramarska 24, 10000 Zagreb, Hrvatska**  
**Telefon: +385 (0)1 6431 920, Telefaks: +385 (0)1 6431 925, Email: info@azu.hr**





korištenju, osim na prostorima koji se izuzimaju, a navedeni su u podpoglavlju 1.3.7. Istraživanje i eksploatacija ugljikovodika.

b) istraživanja i eksploatacije ugljikovodika unutar

- postojećih eksploatacijskih polja ugljikovodika EPU Jamarica, EPU Janja Lipa, EPU Kozarica, EPU Lipovljani, EPU Mramor Brdo, EPU Okoli, EPU Stružec, EPU Vežišće, EPU Voloder i EPU Vrbak
- potencijalnih/budućih eksploatacijskih polja ugljikovodika, za koja ovim Planom nisu određeni oblik i veličina, a moguće ih je osnovati bez izmjene ovog Plana (jedno eksploatacijsko polje ili više njih) unutar potencijalnih površina za eksploataciju (E1), prikazanih na kartografskom prikazu: 3.2. Područja posebnih ograničenja u korištenju.
- za objekte i postrojenja, te građevine sve unutar postojećih i novih eksploatacijskih polja
- cjevovode od planiranih bušotina do spoja na postojeći sabirno-transportni sustav unutar i izvan eksploatacijskih polja
- infrastrukturne, pomoćne i prateće građevine, sve što je u funkciji naftno-rudarskih radova istraživanja i eksploatacije.

Nova eksploatacijska polja odrediti će se temeljem propisa koji uređuju istraživanje i eksploataciju ugljikovodika i odredbi ovog Plana. Oblik i veličina novih eksploatacijskih polja trebaju biti predloženi provjerenim elaboratom o rezervama.

Neposrednom provedbom ovog Plana ne mogu se izdavati provedbeni akti za naftno-rudarske objekte i postrojenja i izvođenje zahvata u prostoru koji se ne smatraju građenjem, unutar površina planiranih za eksploataciju i eksploatacijskih polja, ako se planiraju na sljedećim područjima, osim ako se to ne omogući posebnim uvjetima nadležnog javnopravnog tijela:

- vodotocima i jezerima
- inundacijskom pojasu unutar 250 m uz vodotoke i jezera
- inundacijskom pojasu unutar 1 000 m uz rijeku Kupu i Savu
- I. zoni sanitarne zaštite izvorišta
- građevinskom području; od ove odredbe izuzimaju se sabirni i otpremni cjevovodi koji su u tehnološkoj vezi s eksploatacijsom ugljikovodika
- zaštićena kopnena područja – posebni rezervati, spomenik prirode, park šuma, spomenik parkovne arhitekture

U II. i III. zoni sanitarne zaštite sa zahvaćanjem voda iz vodonosnika s međuzrnskom poroznosti, ograničava se istražno i eksploatacijsko bušenje. Ukoliko se mikrozoniranjem utvrdi da radovi neće naštetiti podzemnoj vodi istražno i eksploatacijsko bušenje može se provoditi u navedenim zonama.

Minimalna udaljenost građevina, naftno-rudarskih objekata i postrojenja od područja i površina iz prethodnog stavka utvrđuje se temeljem smjernica i kriterija posebnih propisa i posebnih uvjeta nadležnih javnopravnih tijela.



Agencija za ugljikovodike; OIB: 72156517632; Miramarska 24, 10000 Zagreb, Hrvatska  
Telefon: +385 (0)1 6431 920, Telefaks: +385 (0)1 6431 925, Email: info@azu.hr



Neposrednom provedbom ovog Plana mogu se izdavati akti za građenje i/ili rekonstrukciju naftno-rudarskih objekata i postrojenja i izvođenje zahvata u prostoru koji se ne smatraju građenjem uz sljedeća ograničenja:

- unutar područja ekološke mreže koja su manja od 10.000 ha ne provoditi istražno bušenje i eksploataciju ugljikovodika
- unutar područja ciljnih staništa ekološke mreže i staništa ciljnih vrsta ne provoditi istražno bušenje i eksploataciju, osim ako ne ugrožavaju očuvanje staništa i vrsta, te cjelovitost ekološke mreže.

Akti za provedbu i građenje i/ili rekonstrukciju, temeljem odredbi ovog Plana, mogu se izdavati za:

- naftno-rudarske objekte i postrojenja unutar bušotinskih radnih prostora za izradu bušotina u fazi istraživanja
- naftno-rudarske objekte i postrojenja unutar bušotinskih radnih prostora u fazi eksploatacije:
  - cjevovode od bušotina do spoja na postojeći sabirno-transportni sustav, te ostale cjevovode unutar i izvan eksploatacijskih polja
  - priključne ceste
  - plinske, otpremne, centralne-plinske, mjerne, sabirne i kompresorske stanice
  - ostale objekte u funkciji eksploatacije ugljikovodika: trafostanice, kotlovnice, pumpanice slane vode, stanica slane vode, rezervoare tehnološke kanalizacije RPK, energane, centralne otpadne jame, pretakališta auto-cisterni, vatrogasnice i drugo
  - visokonaponske 10 kV i niskonaponske energetske vodove, uključivo trafostanice 10/04 kV
  - signalne kablove, ograde
  - druge infrastrukturne, pomoćne i prateće građevine, a koje su u funkciji naftno-rudarskih radova istraživanja i eksploatacije ugljikovodika podzemnih skladišta plina

#### 11.2.1.2. Uvjeti za izdavanje provedbenih akata

Svi zahvati koji se odnose na naftno-rudarske aktivnosti:

- moraju imati osiguran pristup na javnu prometnu površinu (izuzev prometne i linijske infrastrukture)
- sva potrebna parkirališta moraju se riješiti unutar obuhvata zahvata i/ili na način utvrđen odlukama odnosno jedinice lokalne samouprave
- instalacije vodovoda i odvodnje otpadnih voda moraju se priključiti na javnu mrežu, ako ista nije izvedena, riješiti izgradnjom alternativnih sustava (bunara, cisterni, internih pročištača, nepropusnih septičkih jama i sl.)
- instalacije niskog napona mogu se priključiti na javnu niskonaponsku elektroenergetsku mrežu ili riješiti putem vlastitog izvora.







Detaljni uvjeti smještaja pojedinih naftno-rudarskih objekata i postrojenja te trasa cjevovoda, temeljem zakonskih i podzakonskih odredaba, utvrđuju se projektom zahvata i postupcima procjene utjecaja zahvata na okoliš ili postupcima ocjene o potrebi procjene utjecaja zahvata na okoliš.

Sve građevine i zahvati unutar i izvan eksploatacijskih polja u funkciji istraživanja i eksploatacije ugljikovodika i podzemnog skladištenja plina mogu se povezivati međusobno kao i na ostalu magistralnu infrastrukturu. Pojedini zahvati u prostoru mogu biti u funkciji više eksploatacijskih polja.

**a) Uvjeti za izdavanje provedbenih akata za bušotinske radne prostore**

Najmanja udaljenost bušotinskih radnih prostora te otpremnih, centralnih, mjernih, sabirnih i kompresorskih stanice mora iznositi:

- najmanje 70 m od građevinskih područja naselja, izdvojenih građevinskih područja naselja, izdvojenih građevinskih područja izvan naselja, osim od izdvojenih građevinskih područja izvan naselja gospodarske namjene-proizvodne planiranih ovim planom,
- najmanje 70 m od sportske, sportsko-rekreacijske i sl. namjene određene ovim planom izvan građevinskih područja,
- najmanje 70 m od površina posebne namjene, postojećih i planiranih infrastrukturnih koridora, te područja posebnih uvjeta korištenja i posebnih ograničenja u korištenju i primjene posebnih mjera uređenja i zaštite, osim iznimno, uz suglasnost i u skladu s posebnim uvjetima nadležnog javnopravnog tijela,
- najmanje 100 m od šuma posebne namjene, osim iznimno, ako ne utječu na razloge zbog kojih su proglašene.

Provedbeni akti za naftno-rudarske objekte i postrojenja, ako se osi bušotine planiraju:

- na udaljenosti većoj od visine tornja uvećane za 10% od zaštitnog pojasa plovnog kanala, željeznice, dalekovoda
- na udaljenosti većoj od 30 m od ruba pojasa autoceste, državne i lokalne ceste
- na udaljenosti većoj od 15 m od industrijskih, šumskih i nerazvrstanih cesta

**b) Uvjeti za izdavanje provedbenih akata za cjevovode koji su u funkciji ugljikovodika**

Najmanja udaljenost cjevovoda (spojnih, otpremnih i magistralnih) unutar i izvan planiranih i novih eksploatacijskih polja mora iznositi:

- najmanje 50 m od građevinskih područja naselja, izdvojenih građevinskih područja naselja, izdvojenih građevinskih područja izvan naselja, osim od izdvojenih građevinskih područja izvan naselja gospodarske namjene-proizvodne planiranih ovim planom ,



Agencija za ugljikovodike; OIB: 72156517632; Miramarska 24, 10000 Zagreb, Hrvatska  
Telefon: +385 (0)1 6431 920, Telefaks: +385 (0)1 6431 925, Email: info@azu.hr



- najmanje 50 m od sportske, sportsko-rekreacijske i sl. namjene određene ovim planom izvan građevinskih područja,
- najmanje 30 m od površina posebne namjene, postojećih i planiranih infrastrukturnih koridora, te područja posebnih uvjeta korištenja i posebnih ograničenja u korištenju i primjene posebnih mjera uređenja i zaštite, osim iznimno, uz suglasnost i u skladu s posebnim uvjetima nadležnog javnopravnog tijela,
- najmanje 50 m od šuma posebne namjene, osim iznimno, ako ne utječu na razloge zbog kojih su proglašene

Pri projektiranju cjevovoda i određivanju uvjeta za smještaj i odabir lokacija objekata i postrojenja koji su u vezi s iskorištavanjem ugljikovodika (otpremne, centralne, mjerne i druge stanice i drugo) primjenjuju se posebni propisi o tehničkim uvjetima i normativima za siguran transport tekućih i plinovitih ugljikovodika magistralnim naftovodima i plinovodima te naftovodima i plinovodima za međunarodni transport.

#### d) Zaštitni i sigurnosni prostori

(1) Zaštitni sigurnosni prostor oko pojedinih naftno-rudarskih objekata i postrojenja unutar eksploatacijskih polja ugljikovodika, spojnih plinovoda između plinskih stanica, priključnih plinovoda od bušotina do plinskih stanica, otpremnih kondenzatovoda i otpremnih tehnoloških plinovoda između plinskih stanica određen je Zakonom o osnovama sigurnosti transporta naftovodima i plinovodima, Pravilnikom o tehničkim normativima pri istraživanju i eksploataciji nafte, zemnih plinova i slojnih voda i Pravilnikom o tehničkim uvjetima i normativima za siguran transport tekućih i plinovitih ugljikovodika magistralnim naftovodima i plinovodima te naftovodima i plinovodima za međunarodni transport.

(2) Ograničenja prema drugim zahvatima čija svrha nije iskorištavanje ugljikovodika:

- za izgradnju zahvata koji nisu u svezi s iskorištavanjem ugljikovodika, a planiraju se u pojasu 50 m lijevo i desno od izgrađenog cjevovoda potrebno je zatražiti posebne uvjete, a u cilju sigurnosti i zaštite
- nakon izgradnje cjevovoda zabranjeno je graditi građevine namijenjene stanovanju ili boravku ljudi u pojasu širine od po 30 m lijevo i desno od osi cjevovoda, osim ako su primijenjene posebne zaštitne mjere, tada udaljenost može biti manja, ali ne manja od 10 m
- oko izgrađene bušotine zaštitna i požarna zona iznosi 30 m u polumjeru oko osi bušotine. Kod trajno napuštenih bušotina (likvidirane – kanal bušotine se nalazi od 1,5 do 2 m pod zemljom), sigurnosna zaštitna zona u kojoj je zabranjeno graditi građevine za boravak i rad ljudi iznosi 3 m u polumjeru oko osi kanala trajno napuštene bušotine
- u „zelenom pojasu“ (pojasu služnosti) širokom 5 m lijevo i desno od osi cjevovoda zabranjeno je saditi biljke čije korijenje raste dublje od 1 m, odnosno za koje je potrebno obrađivati zemljište dublje od 0,5 m






- međusobne udaljenosti različitih instalacija i način njihova križanja definirani su posebnim propisima i sastavni su dio posebnih uvjeta.

S poštovanjem,

mr.sc. Marijan Krpan

Agencija za  
ugljikovodike  
Miramarska 24, Zagreb  
V.d. PREDSJEDNIKA UPRAVE



Q.



Agencija za ugljikovodike; OIB: 72156517632; Miramarska 24, 10000 Zagreb, Hrvatska  
Telefon: +385 (0)1 6431 920, Telefaks: +385 (0)1 6431 925, Email: info@azu.hr







REPUBLIKA HRVATSKA  
 SISAČKO-MOSLAVAČKA ŽUPANIJA  
 GRAD KUTINA  
 UPRAVNI ODJEL ZA GOSPODARSTVO, PODUZETNIŠTVO I RAZVOJ  
 Trg kralja Tomislava 12, 44320 Kutina  
 Tel: 044/692-033 Fax:044/683-463  
 KLASA: 404-01/21-01/63  
 URBROJ: 2176-3-06-02/14-23-5  
 Kutina, 25.01.2023.



REPUBLIKA HRVATSKA	
SISAČKO-MOSLAVAČKA ŽUPANIJA	
2176-3-06-02/14-23-5	
Prijem:	27-01-2023
350-01127-01/119	
Unos:	27-01-23-42

105

u. u.

UPRAVNI ODJEL ZA PROSTORNO  
 UREĐENJE, GRADITELJSTVO I OBNOVU  
 Rimska 28  
 44000 Sisak

**Predmet: VI. Izmjene i dopune PPU SMŽ\_Eksploatacija geotermalne energije Zahtjev – dostavlja se**

Poštovani,

ovim putem dostavljam Vam zahtjev odnosno Prijedlog prostora za eksploataciju geotermalne energije, ukupne površine od 84,77 km<sup>2</sup>.

S poštovanjem,



Viši referent za projekte i razvoj:  
 Domagoj Šepak, bacc. oec.

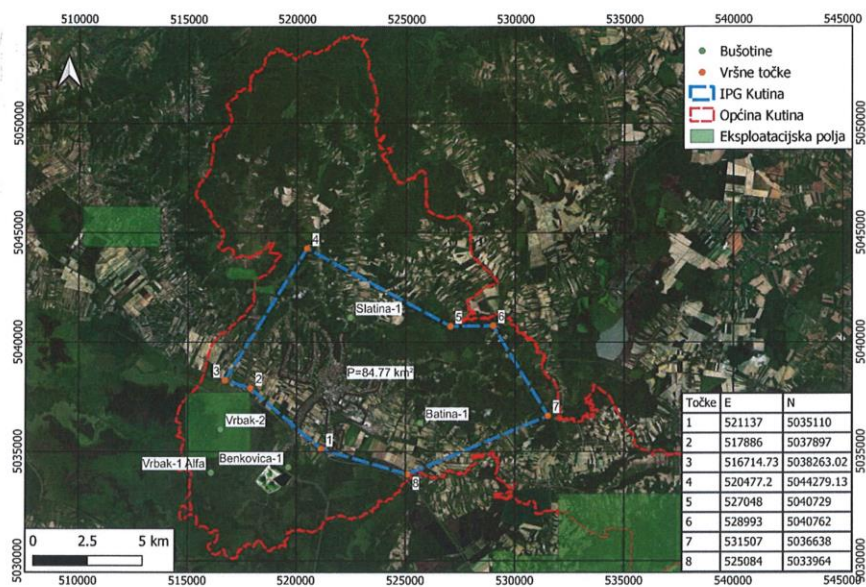
U prilogu:

1. Prijedlog prostora za eksploataciju

Uputa za otpremu:

Preporučeno s povratnicom





Slika 1 Prijedlog istražnog prostora

Tablica 1 Vršne točke istražnog prostora

Točke	E	N
1	521137	5035110
2	517886	5037897
3	516714.73	5038263.02
4	520477.2	5044279.13
5	527048	5040729
6	528993	5040762
7	531507	5036638
8	525084	5033964


**HRVATSKE VODE**

 VODNOGOSPODARSKI ODJEL  
 ZA SREDNJU I DONJU SAVU

35000 Slavonski Brod, Šetalište braće Radića 22

Telefon: 035 / 386 307

Telefax: 035 / 225 521

KLASA: 350-02/21-01/0000377

URBROJ: 374-21-2-23-20

Datum: 23.01.2023

S  
 26 -01- 2023  
 350-02/21-01/119  
 374-23-41

104

**SISAČKO-MOSLAVAČKA ŽUPANIJA**

 UPRAVNI ODJEL ZA PROSTORNO  
 UREĐENJE, GRADITELJSTVO  
 I ZAŠTITU OKOLIŠA

 Rimska 28  
 44 000 Sisak

**Predmet:** PPŽ Sisačko-moslavačke – VI. izmjene i dopune  
 – dostava podataka

Vaša veza: KLASA: 350-02/22-03/119

Poštovani,

Dostavljamo Vam podatke za izradu VI. izmjena i dopuna Prostornog plana Sisačko-moslavačke županije vezane uz korištenje voda.

Na području Sisačko-moslavačke županije nalaze se sljedeća crpilišta za javnu vodoopskrbu:

- Prezdan koje je u nadležnosti JIVU Vodovod Glina d.o.o., a za koje vrijedi *Odluka o zaštiti izvorišta „Prezdan“* od 13. listopada 2016. godine;
- Perna koje je u nadležnosti JIVU VIO Topusko d.o.o., a za koje vrijedi *Odluka o zaštiti vodocrpilišta – Izvorišta Perna* od 6. svibnja 2003. godine;
- Novo Selište, vodozahvat na rijeci Kupi, koje je u nadležnosti JIVU Sisački vodovod d.o.o., a za koje vrijedi *Odluka o zaštiti zahvata vode na rijeci Kupi u Novom Selištu* od 12. travnja 2017. godine;
- Pašino vrelo koje je u nadležnosti JP „Komunalac“ d.o.o., Hrvatska Kostajnica, a za koje vrijedi *Odluka o zaštiti crpilišta „Pašina vrelo“* od 1. travnja 1997. godine,
- Osekovo i Ravnik koja su u nadležnosti JIVU Moslavina d.o.o., Kutina; za crpilište Osekovo vrijedi *Odluka o zaštiti izvorišta Osekovo* od 19. studenog 2014. godine, a za crpilište Ravnik vrijedi *Odluka o zaštiti izvorišta „Crpilišta Ravnik“* od 16.



078226755

prosinca 2010. godine, koja je izmijenjena dana 23.02.2018 te je donijeta dopuna Odluka o zaštiti izvorišta „Crpilišta Ravnik“;

- Jasenovac koje je u nadležnosti JKP Jasenovačka voda d.o.o., a za koje vrijedi *Odluka o vodozaštitnom području crpilišta na Spomen-području Jasenovac za vodovod Jasenovac* od 10. veljače 1988. godine;
- Pecki, Križ i Hrastovica koji su u nadležnosti JIVU Privreda d.o.o. Petrinja  
Za crpilišta Pecki i Hrastovica na snazi je *Odluka o zaštitnim mjerama i zonama sanitarne zaštite izvorišta Pecki i Hrastovica* od 9. listopada 2001. godine, a za crpilište Križ *Odluka o zaštitnim mjerama i zonama sanitarne zaštite vodocrpilišta Križ Hrastovački* od 28. lipnja 2002. godine. Pokrenut je postupak noveliranja odluka. Izrađeni su *Elaborat Vodocrpilište „Pecki“ i „Hrastovica“ Petrinja*, AKVIFER j.d.o.o. Zagreb, 2017 i *Elaborat Vodocrpilište „Križ Hrastovački“ Petrinja*, AKVIFER j.d.o.o. Zagreb, 2017. Hrvatske vode dale su pozitivno mišljenje na oba elaborata. Zone sanitarne zaštite crpilišta Pecki, Križ i Hrastovica potrebno je ucrtati u Prostorni plan prema navedenim elaboratima;
- Drenov Bok koje je u nadležnosti tvrtke INA d.d., a za koje vrijedi *Odluka o vodozaštitnom području crpilišta Drenov Bok za vodovod Drenov Bok – Novska – Kozarice* od 10. srpnja 1986. godine;
- Hrvatska Dubica koja je u nadležnosti JIVU Vodoopskrba d.o.o. Hrvatska Dubica;
- Unsko Polje koje je u nadležnosti JIVU Komunalac–Dvor d.o.o.;
- Lekenik koje je u nadležnosti JIVU Vodovod Lekenik d.o.o.

Za crpilišta Hrvatska Dubica, Unsko Polje i Lekenik nisu donesene zone sanitarne zaštite izvorišta. Nadležne jedinice lokalne, odnosno nadležna jedinica područne samouprave, dužne su hitno pokrenuti postupak za donošenje odluke o zonama sanitarne zaštite izvorišta.

Za crpilišta Perna, Pašino vrelo i Jasenovac, nadležne jedinice lokalne, odnosno nadležna jedinica područne samouprave, dužne su novelirati ili donijeti novu odluku o zonama sanitarne zaštite

Prilikom ucrtavanja zona sanitarne zaštite izvorišta u Prostorni plan, treba obratiti pažnju i na zone sanitarne zaštite crpilišta Crna Draga koje je u nadležnosti JIVU–a Vodovod Lasinja d.o.o. i Vrelo Utinje koje je u nadležnosti JIVU–a Vodovod i odvodnja Vojnić d.o.o. koja se nalaze na prostoru Karlovačke županije, a čije zone sanitarne zaštite dijelom ulaze u prostor Sisačko–moslavačke županije. Za navedena crpilišta vrijede *Odluka o zonama sanitarne zaštite izvorišta „Crna Draga“* od 2. listopada 2007. godine i *Odluka o zaštiti izvorišta Vrelo Utinje* od 17. studenog 2015. godine.

Posebno napominjemo da se na području Pešćenice ( općina Lekenik) nalazi područje koje je potrebno rezervirati za javnu vodoopskrbu do donošenja Odluke o zonama



078226755

sanitarne zaštite, a prema elaboratu „Elaborat zone sanitarne zaštite izvorišta Donji Vukojevac Lekenik“ ( Akvifer j.d.o.o., A-132/21, lipanja 2021.g.) , te se na tom području trebaju primjenjivati ograničenja propisana Pravilnikom o uvjetima za utvrđivanje zona sanitarne zaštite izvorišta ( NN 66/11 i 47/13)

Podatke o zonama sanitarne zaštite izvorišta potrebno je zatražiti od nadležnih jedinica lokalne samouprave odnosno nadležnih javnih isporučitelja vodnih usluga.

Predlažemo da se, što se tiče pravaca magistralnih vodoopskrbnih cjevovoda i usklađenja postojećeg i planiranog stanja vodoopskrbe na području Županije, konzultirate s nadležnim javnim isporučiteljima vodnih usluga.

Također predlažemo da se u tekstu predmetnog Plana napomene sljedeće:

*„Kod izgradnje novih ili rekonstrukcije postojećih građevina za javnu vodoopskrbu, trase, koridori i površine, određeni ovim planom, mogu se mijenjati radi prilagodbe tehničkim rješenjima, imovinsko-pravnim odnosima i stanju na terenu. Promjene ne mogu biti takve da onemoguće izvedbu cjelovitog rješenja predviđenog ovim planom.“*

Molimo da napomenete izrađivaču predmetnog Plana da je, u dijelu koji se tiče navodnjavanja, dužan provjeriti podatke u Sisačko-moslavačkoj županiji koja je kao naručitelj izradila *Plan navodnjavanja Sisačko-moslavačke županije* u lipnju 2008. godine.

Voditeljica Službe korištenja voda

Gabriela Braun Jelašić, dipl. ing. građ.

Na znanje:

1. Služba 21-1, Slavonski Brod
2. Služba 21-2, Zagreb
3. Pismohrana, ovdje



078226755





## HRVATSKE VODE

VODNOGOSPODARSKA ISPOSTAVA

ZA MALI SLIV „BANOVINA“

44000 Sisak, Ulica Ruđera Boškovića 11

Telefon: 044/ 525 400

Telefax: 044/ 532 073

KLASA: 350-02/21-01/0000377  
 URBROJ: 374-3110-1-23-18  
 Datum: 22.01.2023

REPUBLIKA HRVATSKA  
 SISAČKO-MOSLAVAČKA ŽUPANIJA

2176

Primljeno: 25-01-2023

380-01/22-01/119

Urudžbeni broj: 374-23-40

u.u. 91

SISAČKO-MOSLAVAČKA ŽUPANIJA  
 Upravni odjel za prostorno uređenje,  
 graditeljstvo i obnovu  
 Rimska 28, 44000 Sisak

**Predmet: Izrada VI. izmjena i dopuna Prostornog plana Sisačko-moslavačke županije  
 –podaci, dostavljaju se**

Vežano uz Vaš dopis Klasa: 350-01/22-01/119, URBROJ: 2176/01-08/01-22-11 od 30.12.2022. za dostavu podataka za izradu VI. izmjena i dopuna Prostornog plana Sisačko-moslavačke županije, dostavljamo sljedeće:

- Prostorni plan potrebno je uskladiti sa Zakonom o vodama („Narodne novine“, broj 66/19 i 84/21) i drugim zakonskim i podzakonskim propisima iz područja vodnoga gospodarstva.
- Za izgradnju rudarsko-naftnih postrojenja i cjevovoda, te budućih eksploatacijskih polja ugljikovodika, Investitor je obvezan ishoditi vodopravne uvjete. Uz zahtjev za izdavanje vodopravnih uvjeta potrebno je dostaviti dokumentaciju sukladno Pravilniku o izdavanju vodopravnih akata („Narodne novine“ broj 9/20 i 39/22).

S poštovanjem,

Voditeljica ispostave:

Tatjana Dovrančić Kardaš, dip.ing.građ.



**DOSTAVITI:**

1. Naslovu
2. Služba 21-1, putem maila: [hpiha@voda.hr](mailto:hpiha@voda.hr) (na znanje)
3. Pismohrana, ovdje



078224724





Sektor za pripremu, građenje i rekonstrukciju  
 Odjel za strateško planiranje  
 KLASA: 350-02/15-01/87  
 URBROJ: 345-400-440/160-23-28  
 Zagreb, 12. 1. 2023.

S  
 19-01-2023  
 350-01/22-01/119  
 376-23-34

u.u.  
 REPUBLIKA HRVATSKA  
 SISAČKO-MOSLAVAČKA ŽUPANIJA  
 Upravni odjel za prostorno uređenje,  
 graditeljstvo i obnovu  
 Rimska 28  
 44000 SISAČ

**Predmet: VI. izmjene i dopune Prostornog plana Sisačko-moslavačke županije**  
 - podaci za izradu, daju se

Zaprimili smo Vaš dopis, KLASA: 350-01/22-01/119, URBROJ: 2176/01-08/01-22-11 od 30. prosinca 2022. godine, uz koji ste priložili Odluku o izradi VI. izmjena i dopuna Prostornog plana Sisačko-moslavačke županije (u daljnjem tekstu: Plan) te nas pozvali da dostavimo podatke, zahtjeve i ostalo za izradu predmetnog prostornog plana.

U članku 2. ove Odluke kao razlog za pristupanje postupku izrade Plana navedeno je: „...preispitivanje i određivanje novih površina za iskorištavanje ugljikovodika...te određivanje uvjeta za neposrednu provedbu zahvata vezanih za istraživanje i iskorištavanje ugljikovodika.“

Temeljem navedenog, u skladu s člankom 92. Zakona o prostornom uređenju („Narodne novine“ broj 153/13, 65/17, 114/18, 39/19 i 98/19) i člankom 82. Zakona o cestama („Narodne novine“ broj 84/11, 22/13, 54/13, 148/13, 92/14, 110/19 i 114/22) Hrvatske ceste d.o.o. daju podatke i iznose sljedeće zahtjeve za izradu predmetnih izmjena i dopuna PP SMŽ:

1. Za zahvate koji se odnose na istraživanje i eksploataciju ugljikovodika planirane uz postojeće državne ceste na području Sisačko-moslavačke županije:
  - **DC 6** Jurovski Brod (GP Jurovski Brod (granica RH/Slovenija) – Ribnik – Karlovac (DC3) – Brezova Glava (DC1) – Vojnić – Glina – Matijevići (GP Dvor (granica RH/BiH))
  - **DC 30** Velika Kosnica – Velika Gorica – Petrinja – Hrvatska Kostajnica (DC47 – GP Hrvatska Kostajnica (granica RH/BiH))
  - **DC 31** Velika Gorica (DC30) – Pokupsko – Gornji Viduševac (DC6)
  - **DC 36** Karlovac (A1/DC1) – Pokupsko (DC31) – Gladovec Pokupski (DC31) – Žažina (DC30) – Sisak – Popovača (ŽC3124)
  - **DC 37** Sisak (DC36) – Petrinja (DC30) – Petrinja (DC30) – Gora – Glina (DC6)
  - **DC 45** Veliki Zdenci (DC5/DC28) – Garešnica – Kutina (A3)
  - **DC 47** Lipik (DC5) – Novska – Hrvatska Dubica – Hrvatska Kostajnica – Dvor (DC6)
  - **DC 224** Novo Pračno (DC37) – Blinjski Kut – Donji Hrastovac – Panjani (DC30)
  - **DC 232** Novo Selo Palanječko (DC36) – Gušće – Puska – Jasenovac (DC47)
  - **DC 312** Brestača (DC47/ŽC3124) – Novska (ŽC3250/ŽC3252)

Hrvatske ceste d.o.o. za upravljanje, građenje i održavanje državnih cesta  
 Vončinina 3, 10 000 Zagreb | +385 1 4722 555 | javnost@hrvatske-ceste.hr | www.hrvatske-ceste.hr  
 Trgovački sud u Zagrebu | MBS 080391653 | MB 1554972 | Temeljni kapital: 14.252.410,00 EUR, uplaćen u cijelosti.  
 OIB 55545787885 | Uprava: Josip Škorić, predsjednik | Alen Leverić | Željana Šikić  
 Erste&Steiermärkische Bank d.d. | IBAN: HR43 2402 0061 1005 7949 0

zahtjevi su sljedeći:

- Trasu cjevovoda treba voditi izvan zemljišnog pojasa državne ceste. Zemljišni pojas definiran je člankom 4. Zakona o cestama („Narodne novine“ broj 84/11, 22/13, 54/13, 148/13, 92/14, 110/19 i 114/22).
  - Naftno-rudarski objekti i postrojenja ne mogu biti smješteni u zaštitnom pojasu državne ceste. U skladu s člankom 55. Zakona o cestama, širina zaštitnog pojasa za državnu cestu iznosi 25 m.
  - Za planirane priključke naftno-rudarskih objekata i postrojenja na državnu cestu potrebno je zatražiti uvjete Hrvatskih cesta d.o.o., izraditi projektnu dokumentaciju u skladu s Pravilnikom o uvjetima za projektiranje i izgradnju priključaka i prilaza na javnu cestu („Narodne novine“ broj 95/14) te ishoditi suglasnost Hrvatskih cesta d.o.o. u skladu s člankom 51. Zakona o cestama.
2. Za zahvate istraživanja i eksploatacije ugljikovodika predviđene u širem području planiranih državnih cesta, a to su:
- Brze ceste:
    - Čvor Popovača (A3) - Sisak - Glina - čvor Ogulin (A1)
    - Daruvar / Veliki Zdenci - Garešnica - Kutina
  - Državne ceste:
    - Sjeverna obilaznica Hrvatske Kostajnice
    - Most preko rijeke Save kod Kratečkog i spojna cesta do DC 224
    - Izmještanje državne ceste DC 37 u Sisku
    - Bair (DC 47) - Donji Čaglić (DC 5)
    - Spojna cesta: čvor Sisak (A11) – Sisak
    - Obilazne ceste oko grada Petrinje
    - Obilazne ceste oko grada Gline
    - Obilaznica Gore
    - Istočna obilaznica Kutine.

zahtjev je sljedeći:

Unutar koridora planiranih cesta, u širini od 150 m za brzu cestu odnosno 75 m za državnu cestu, ne smije se planirati druga namjena površina.

Na raspolaganju smo za sva dodatna pojašnjenja.

S poštovanjem

Direktor Sektora  
Darko Šošić, dipl. ing. građ.



Co:  
-Pismohrana




Hrvatske ceste d.o.o.  
za upravljanje, građenje i održavanje državnih cesta



REPUBLIKA HRVATSKA  
Ministarstvo mora, prometa  
i infrastrukture

KLASA: 350-02/23-01/3  
URBROJ: 530-05-2-1-23-2  
Zagreb, 11. siječnja 2023. godine



**SISAČKO-MOSLAVAČKA ŽUPANIJA**

Upravni odjel za prostorno uređenje,  
graditeljstvo i obnovu  
Rimska 28  
44000 Sisak

**PREDMET: Odluka o izradi VI. izmjena i dopuna Prostornog plana Sisačko -  
moslavačke županije**  
*- mišljenje, daje se*

Poštovani,

vezano za vaš zahtjev za dostavu podataka i zahtjeva za izradu VI. izmjena i dopuna Prostornog plana Sisačko-moslavačke županije KLASA: 350-01/22-01/119, URBROJ: 2176-08/01-22-11 od 30. prosinca 2022. godine obavještavamo vas kako Lučka uprava Sisak, koja je nadležna za upravljanje lučkim područjem luke Sisak, nema dodatnih zahtjeva za njegovu izmjenu i dopunu koja se provodi radi preispitivanja i određivanja novih površina za iskorištavanje ugljikovodika.

S poštovanjem,



Dostaviti:

- Naslovu
- Pismohrana, ovdje



**LONJSKO  
POLJE** Park prirode  
Nature Park

JAVNA USTANOVA 'PARK PRIRODE LONJSKO POLJE'  
A Krapje 16, HR-44324 Jasenovac  
T +385 (0)44/611-190  
F +385 (0)44/606-449

E info@pp-lonjsko-polje.hr  
W www.pp-lonjsko-polje.hr  
IBAN HR1323400091100193201  
OIB 13092477849

KLASA: 350-02/23-01/01  
URBROJ: 2176-144-03/01-23-02  
Krapje: 10.01.2023.

S  
18-01-2023  
350-01/22-01/19  
2176-144-23-32  
50

U.U.

Upravni odjel za prostorno  
Uređenje, graditeljstvo i obnovu  
Rimska 28.  
44 000 Sisak

**Predmet: Odluka o izradi VI. Izmjena i dopuna Prostornog plana Sisačko-  
moslavačke županije  
-dostava mišljenja**

Poštovani,

temeljem Vaše obavijesti o izradi VI. Izmjena i dopuna Prostornog plana Sisačko-  
moslavačke županije (KLASA: 350-01/22-01/119, URBROJ: 2176-08/01-22-11) od  
30.12.2022. godine te zahtjeva za dostavu podataka i planskih smjernica, obavještavamo  
Vas da Javna ustanova Park prirode Lonjsko polje nema posebnih zahtjeva za izradu VI.  
Izmjena i dopuna prostornog plana Sisačko-moslavačke županije.

S poštovanjem,

Upravnik:



Damir Cuijak, dipl. ing. šum.




**HŽ INFRASTRUKTURA**

10000 Zagreb, Mihanovićeveva 12

**SEKTOR ZA RAZVOJ, PRIPREMU  
I PROVEDBU INVESTICIJA I EU  
FONDOVA**

tel: +385 (0)1 4534538  
 fax: +385 (0)1 4584885  
 e-mail: [sebastijan.kamenscak@hzinfra.hr](mailto:sebastijan.kamenscak@hzinfra.hr)  
 naš broj i znak: 69/23; 1.3.1. SK  
 vaš broj i znak: KLASA: 350-01/22-01/119  
 URBROJ: 2176-08/01-22-11  
 datum: 10.01.2023.

**SISAČKO-MOSLAVAČKA ŽUPANIJA**  
**Upravni odjel za prostorno uređenje,**  
**graditeljstvo i obnovu**

Rimska 28  
 44000 Sisak

STRAŠKO	16-01-2023	07
350-01/22-01/119		26
376-25-24		

**Predmet: Izrada VI. Izmjena i dopuna Prostornog plana Sisačko-moslavačke**  
**- Dostava očitovanja**

Temeljem dopisa SMŽ, u vezi dostave zahtjeva o izradi PPSMŽ, dostavljamo Vam sljedeće:

Uvidom u razloge za izradu predmetnih izmjena i dopuna Plana, a koji su preispitivanje i određivanje novih površina za iskorištavanje ugljikovodika, HŽ Infrastruktura d.o.o. nema dodatnih zahtjeva.

Međutim, uvidom u važeći PPSMŽ utvrđeno je kako se u tekstualnom dijelu Plana navodi netočna podjela i naziv postojećih željezničkih pruga. Prema navedenom, područjem SMŽ prolaze željezničke pruge za:

- međunarodni promet M103 Dugo Selo – Novska,
- međunarodni promet M104 Novska – Vinkovci – Tovarnik – Državna granica – (Šid),
- međunarodni promet M502-2 Velika Gorica – Sisak – Novska,
- regionalni promet R102 Sunja – Volinja – Državna granica – (Dobrljin),
- lokalni promet L204 Banova Jaruga – Daruvar – Pčelić rasputnica.

Stupanjem na snagu Uredbe o razvrstavanju željezničkih pruga (NN 84/21), promet je obustavljen na željezničkoj pruzi za lokalni promet L210 Sisak Caprag – Petrinja. Istom Uredbom ukinuta je željeznička pruga za međunarodni promet M502 Zagreb Glavni kolodvor – Sisak – Novska, te su uvedene željezničke pruge za međunarodni promet M502-1 Zagreb Glavni kolodvor – Velika Gorica i M502-2 Velika Gorica – Sisak - Novska.

Molimo da se podjela i naziv željezničkih pruga izmjeni u tekstualnom dijelu Plana, odnosno u Odredbama za provedbu ("Službeni glasnik Sisačko - moslavačke županije" br. 4/01., 12/10., 10/17., 12/19. i 23/19.- pročišćeni tekst).

HŽ INFRASTRUKTURA d.o.o. ZAGREB, Mihanovićeveva ulica 12, TRGOVAČKI SUD U ZAGREBU, MBS: 080590485, OIB 39901919995,  
 Naziv i sjedište banke: Privredna banka Zagreb d.d., Zagreb, Radnička cesta 50, BROJ RAČUNA: HR4423400091110252804,  
 TEMELJNI KAPITAL: 224.188.000,00 kuna / 29.754.860,97 eura (fiksni tečaj konverzije 7,5345)  
 PREDSJEDNIK UPRAVE: Ivan Kršić, dipl. ing. građ.

ČLANOVI UPRAVE: mr. sc. Darko Barišić, dipl. ing.; Marijan Čužić, dipl. ing.; mr. sc. Damir Lončarić, dipl. ing. stroj.; Subhi Tawfiq, mag. ing. traff.

Također, molimo da se u tekstualni dio Plana u točki 6.1.2. Glavni željeznički prometni pravci ugradi sljedeće:

„Sukladno zakonskoj legislativi, unutar zaštitnog pružnog pojasa u postupcima izdavanja akata za provedbu dokumenata prostornog uređenja odnosno odobravanja građenja po posebnom propisu (za izgradnju građevina, postrojenja, uređaja i svih vrsta vodova za potrebe vanjskih korisnika) potrebno je ishoditi suglasnosti i posebne uvjete nadležnog javnopravnog tijela – upravitelja željezničke infrastrukture.

Zaštitni pružni pojas je pojas koji čini zemljište s obje strane željezničke pruge odnosno kolosijeka, na udaljenosti od 100 m mjereno vodoravno od osi krajnjega kolosijeka sa svake strane, kao i pripadajući zračni prostor.“

U popisu sektorskih dokumenata i propisa koje treba poštivati pri izradi plana potrebno je ažurirati (navesti) i zakonsku regulativu za područje željezničke infrastrukture:

- Zakon o željeznici (NN 32/19, 20/21 i 114/22),
- Zakon o sigurnosti i interoperabilnosti željezničkog sustava (NN 63/20),
- Uredba o razvrstavanju željezničkih pruga (NN 84/21),
- Pravilnik o željezničkoj infrastrukturi (NN 127/05 i 16/08),
- Pravilnik o općim uvjetima za građenje u zaštitnom pružnom pojasu (NN 93/10),
- Pravilnik o uvjetima za određivanje križanja željezničke pruge i drugih prometnica (NN 111/15),
- Pravilnik o načinu osiguravanja prometa na željezničko-cestovnim prijelazima i pješačkim prijelazima preko pruge (NN 111/15).

S poštovanjem,

**DIREKTOR SEKTORA ZA RAZVOJ, PRIPREMU I  
PROVEDBU INVESTICIJA I EU FONDOVA**

Mirko Franović, dipl. ing. građ.



list 2/2

HŽ INFRASTRUKTURA d.o.o. ZAGREB, Mihanovićeva ulica 12, TRGOVAČKI SUD U ZAGREBU, MBS: 080590485, OIB 39901919995,  
Naziv i sjedište banke: Privredna banka Zagreb d.d., Zagreb, Radnička cesta 50, BROJ RAČUNA: HR4423400091110252804,  
TEMELJNI KAPITAL: 224.188.000,00 kuna / 29.754.860,97 eura (fiksni tečaj konverzije 7,5345)  
PREDSJEDNIK UPRAVE: Ivan Krčić, dipl. ing. građ.

ČLANOVI UPRAVE: mr. sc. Darko Barišić, dipl. ing.; Marijan Čužić, dipl. ing.; mr. sc. Damir Lončarić, dipl. ing. stroj.; Subhi Tawfiq, mag. ing. traff.



## POPIS ZAKONA I PROPISA

- Odluka o donošenju Programa prostornog uređenja Republike Hrvatske (NN 50/99, 84/13)
- Strategija prostornog razvoja Republike Hrvatske (NN 106/17)
- Zakon o prostornom uređenju (NN 153/13, 65/17, 114/18, 39/19, 98/19)
- Zakon o zaštiti okoliša (NN 80/13, 153/13, 78/15, 12/18, 118/18 )
- Zakon o zaštiti prirode (NN 80/13, 15/18, 14/19, 127/19)
- Zakon o zaštiti i očuvanju kulturnih dobara (NN 69/99, 151/03; 157/03-ispravak, 100/04-čl.82. Zakon o gradnji, 87/09, 88/10, 61/11, 25/12, 136/12, 157/13, 152/14, 98/15, 44/17, 90/18, 32/20, 62/20, 117/21, 114/22)
- Zakon o gradnji (NN 153/13, 20/17, 39/19, 125/19)
- Zakon o poslovima i djelatnostima prostornog uređenja i gradnje (NN 78/15, 118/18, 110/19)
- Zakon o poljoprivrednom zemljištu (NN 20/18, 115/18, 98/19, 57/22)
- Zakon o šumama (NN 68/18, 115/18, 98/19, 32/20, 145/20)
- Zakon o vodama (NN 66/19, 84/21)
- Zakon o grobljima (NN 19/98, 50/12, 89/17)
- Zakon o zaštiti od požara (NN 92/10, 114/22)
- Zakon o zaštiti od buke (NN 30/09, 55/13, 153/13, 41/16, 114/18, 14/21)
- Zakon o istraživanju i eksploataciji ugljikovodika (NN 52/18, 52/19 i 30/21)
- Zakona o osnovama sigurnosti transporta ugljikovodika naftovodima i plinovodima (Sl. list 64/73)
- Zakon o koncesijama (NN 69/17)
- Zakon o Nacionalnoj infrastrukturi prostornih podataka (NN 56/13)
- Uredba o određivanju građevina, drugih zahvata u prostoru i površina državnog i područnog (regionalnog) značaja (NN 37/14, 154/14, 30/21, 75/22)
- Uredba o informacijskom sustavu prostornog uređenja (NN 115/15)
- Uredba o ekološkoj mreži (NN 80/2019 )
- Pravilnik o sadržaju, mjerilima kartografskih prikaza, obveznim prostornim pokazateljima i standardu elaborata prostornih planova (NN 106/98, 39/04, 45/04-ispravak, 163/04, 9/11)
- Pravilnik o zahvatima u prostoru koji se ne smatraju građenjem, a za koje se izdaje lokacijska dozvola (NN 105/17, 108/17)
- Pravilnik o tehničkim uvjetima i normativima za siguran transport tekućih i plinovitih ugljikovodika magistralnim naftovodima i plinovodima te naftovodima i plinovodima za međunarodni transport (Sl. list 26/85)
- Pravilnik o građenju naftno-rudarskih objekata i postrojenja (NN 95/18 i 101/22)
- Pravilnik o tehničkim normativima pri istraživanju i eksploataciji nafte, zemnih plinova i slojnih voda (Sl. list 43/79)
- Pravilnik o najvišim dopuštenim razinama buke s obzirom na vrstu izvora buke, vrijeme i mjesto nastanka (NN 143/21)
- Okvirni plan i program istraživanja i eksploatacije ugljikovodika na kopnu



## SAŽETAK ZA JAVNOST

Ovim izmjenama i dopunama mijenja se Prostorni plan Sisačko-moslavačke županije ("Službeni glasnik Sisačko-moslavačke županije" br. 4/01. i 12/10., 10/17., 12/19. i 23/19. – pročišćeni tekst) u daljnjem tekstu Plan temeljem Odluke o izradi VI. izmjena i dopuna Prostornog plana Sisačko-moslavačke županije („Službeni glasnik Sisačko-moslavačke županije“ br. 16/22.).

VI. izmjenama i dopunama Prostornog plana Sisačko-moslavačke županije se pristupa radi preispitivanja mogućnosti određivanja novih površina za iskorištavanje ugljikovodika, koje su izdvojene temeljem provedenih geofizičkih snimanja na području Sisačko-moslavačke županije, te određivanja uvjeta za neposrednu provedbu zahvata vezanih za istraživanje i iskorištavanje ugljikovodika.

Javnost je o izradi izmjena i dopuna Plana obaviještena objavom Odluke o izradi VI. izmjena i dopuna Prostornog plana Sisačko-moslavačke županije u „Službenom glasniku Sisačko-moslavačke županije“, na mrežnoj stranici Sisačko-moslavačke županije i na mrežnoj stranici Ministarstva prostornoga uređenja, graditeljstva i državne imovine.

Imajući u vidu da je prostorni obuhvat ciljeva i programskih polazišta VI. Izmjena i dopuna Plana procijenjen u postupku strateške procjene za *Okvirni plan i program istraživanja i eksploatacije ugljikovodika na kopnu*, Ministarstvo gospodarstva i održivog razvoja je izdalo Mišljenje (KLASA: 351-03/22-01/2419, URBROJ: 517-05-1-22-2 od 14. prosinca 2022.) da nije potrebno za VI. Izmjene i dopune Plana provesti postupak strateške procjene niti ocjene o potrebi strateške procjene utjecaja na okoliš, uz obvezu pridržavanja svih ograničenja i mjere zaštite okoliša te mjera ublažavanja utjecaja na ciljeve očuvanja i cjelovitost područja ekološke mreže iz *Okvirnog plana i programa istraživanja i eksploatacije ugljikovodika na kopnu*.

Ministarstvo gospodarstva i održivog razvoja, Uprava za zaštitu prirode, temeljem članka 48. stavak 5. i 7. Zakona o zaštiti prirode (Narodne novine, br. 80/13, 15/18, 14/19, 127/19), vezano uz članak 46. stavak 1. Zakona o zaštiti prirode, u postupku prethodne ocjene prihvatljivosti za ekološku mrežu VI. Izmjena i dopuna Prostornog plana Sisačko-moslavačke županije, nakon provedenog postupka donijela je Rješenje (KLASA: UP/I 352-03/22-05/186, URBROJ: 517-10-2-3-22-2, od 14. prosinca 2022.) da su VI. Izmjene i dopune Prostornog plana Sisačko-moslavačke županije prihvatljive za ekološku mrežu.

Sukladno članku 90. Zakona o prostornom uređenju, za potrebe izrade VI. izmjena i dopuna Prostornog plana Sisačko-moslavačke županije prikupljeni su zahtjevi (podaci, planske smjernice i propisani dokumenti) od nadležnih javnopravnih tijela navedenih u Odluci o izradi VI. izmjena i dopuna Prostornog plana Sisačko-moslavačke županije.

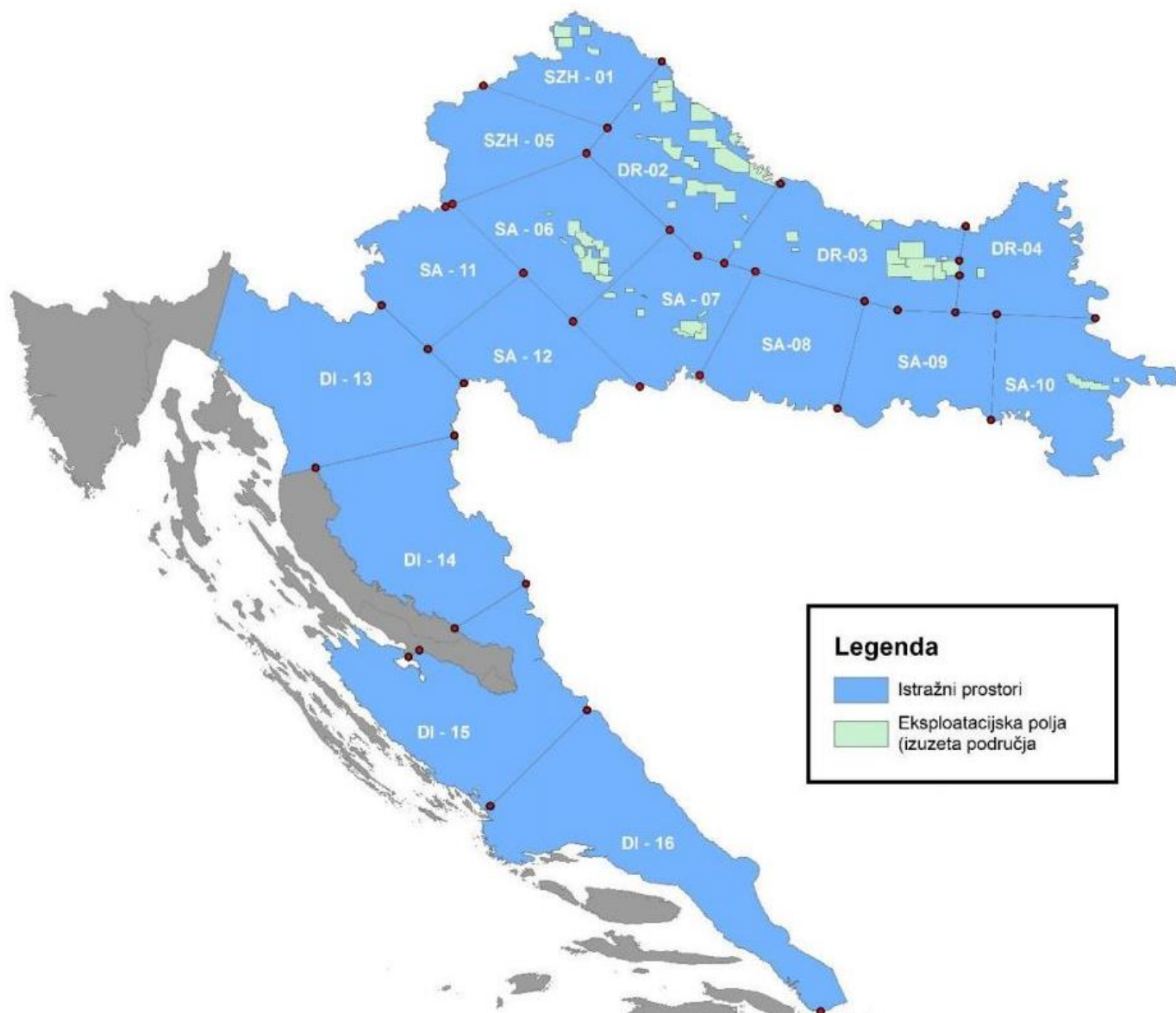
Osnovni cilj izrade VI. izmjena i dopuna Plana je usklađivanje sa Zakonom o istraživanju i eksploataciji ugljikovodika ("Narodne novine" broj: 52/18, 52/19 i 30/21), omogućavanje realizacije zatraženih eksploatacijskih polja ugljikovodika, te određivanje uvjeta za neposrednu provedbu plana i mogućnosti izdavanja akata za gradnju neposrednom primjenom Prostornog plana Sisačko-moslavačke županije.

Ovim izmjenama i dopunama Plana ne mijenja se osnovna koncepcija Plana, niti se mijenjaju osnovna načela i ciljevi prostornog razvoja Sisačko-moslavačke županije. Izmjenama i dopunama Plana preoblikovana su postojeća planska rješenja u dijelovima koji se odnose na istraživanje i eksploataciju ugljikovodika.

Na području Sisačko-moslavačke županije ima veliki broj postojećih eksploatacijskih polja ugljikovodika, te postoji značajan potencijal za daljnje istraživanje i eksploataciju ugljikovodika.

Kako bi se na što učinkovitiji način mogao koristiti postojeći potencijal VI. izmjenama i dopunama Plan postaje provedbeni za istraživanje i eksploataciju ugljikovodika.

Na području Sisačko-moslavačke županije nalaze se dijelovi istražnih prostora: Sava-06, Sava-07, Sava-08, Sava-11 i Sava-12, koji su obuhvaćeni Prostornim planom Sisačko-moslavačke županije u tekstualnom (provedbene odredbe i uvjeti smještaja naftno-rudarskih objekata i postrojenja) i grafičkom dijelu.



Slika br. 1. Istražni prostori utvrđeni Okvirnim planom i programom

Izvor: [https://www.mingo.hr/public/energetika/OKVIRNI\\_PLAN\\_I\\_PROGRAM\\_ISTRA%C5%BDIVANJA\\_%20I\\_EKSPLLOATACIJE\\_UGLJIKOVODIKA\\_NA\\_KOPNU.pdf](https://www.mingo.hr/public/energetika/OKVIRNI_PLAN_I_PROGRAM_ISTRA%C5%BDIVANJA_%20I_EKSPLLOATACIJE_UGLJIKOVODIKA_NA_KOPNU.pdf)

Iz istražnih prostora izuzimaju se:

- a) sva odobrena eksploatacijska polja
- b) vodotoci i jezera
- c) ramsarska područja s pripadajućom zonom od 1.000 metara oko njih (Park prirode Lonjsko polje i posebni rezervati Krapje Đol i Rakita)
- d) zaštićena kopnena područja (Park prirode Lonjsko polje, posebni rezervati Rakita, Cret Đon močvar, Krapje Đol, Đol Dražiblato)
- e) zaštićena područja u kategoriji regionalni park
- f) zaštićena područja u kategoriji značajni krajobraz
- g) zaštićena kopnena područja (posebni rezervati, spomenik prirode, park šuma, spomenik parkovne arhitekture, ostala zaštićena područja dinarske Hrvatske)
- h) rijetka staništa od iznimne biološke vrijednosti (međunarodno važna područja za šišmiše, cretovi, špilje i jame) - definira se zaštitna zona (buffer zona) od 500 m od speleoloških objekata
- i) područja ekološke mreže manja od 100 km<sup>2</sup>
- j) I. zone sanitarne zaštite izvorišta sa zahvaćanjem voda iz vodonosnika s međuzrnskom poroznosti (područje Panonskog bazena) i I. zone sanitarne zaštite izvorišta sa zahvaćanjem voda iz vodonosnika s pukotinskom i pukotinsko-kavernožnom poroznosti (područje krša)
- k) područja svih inundacijskih pojaseva unutar 250 m uz vodotoke i jezera Dunavskog sliva (Panonski bazen);
- l) područja svih inundacijskih pojaseva unutar 1000 m uz rijeku Kupu i Savu
- m) područja svih inundacijskih pojaseva unutar 1.000 m uz vodotoke i jezera u području Dinarida
- n) šume posebne namjene, koje su registrirane kao šumski sjemenski objekti, predstavljaju posebne rijetkosti ili ljepote ili su pak od posebnog znanstvenog ili povijesnog značenja
- o) zaštitne šume, čija je funkcija zaštita zemljišta, voda, naselja, objekata i druge imovine
- p) zaštitni koridori pojedinačnih i linijskih objekata (vojnih, plinovoda, naftovoda, željeznica, dalekovoda i cesta)
- q) građevinska područja, osim ako se to omogući postupcima procjene/ocjene utjecaja zahvata na okoliš
- r) područja na kojima su postojeće i planirane gospodarske zone ugostiteljsko-turističke i sportsko-rekreacijske namjene.

Iznimno istraživanja su moguća i na područjima navedenim u prethodnom stavku u alinejama f) i), k) l), m), n), o) i p), ako je to omogućeno posebnim uvjetima nadležnog javnopravnog tijela uz provedbu postupka i ishođenje odgovarajućeg akta u skladu sa posebnim propisima iz područja zaštite prirode i okoliša, vodnog gospodarstva, šumarstva i prometa.

U II. i III. zoni sanitarne zaštite sa zahvaćanjem voda iz vodonosnika s međuzrnskom poroznosti, odnosno, u II i III zoni sanitarne zaštite sa zahvaćanjem voda iz vodonosnika s pukotinskom i pukotinsko-kavernožnom poroznosti, ograničava se istražno i eksploatacijsko bušenje. Ukoliko se mikrozoniranjem utvrdi da radovi neće naštetiti podzemnoj vodi istražno i eksploatacijsko bušenje može se provoditi u navedenim zonama.

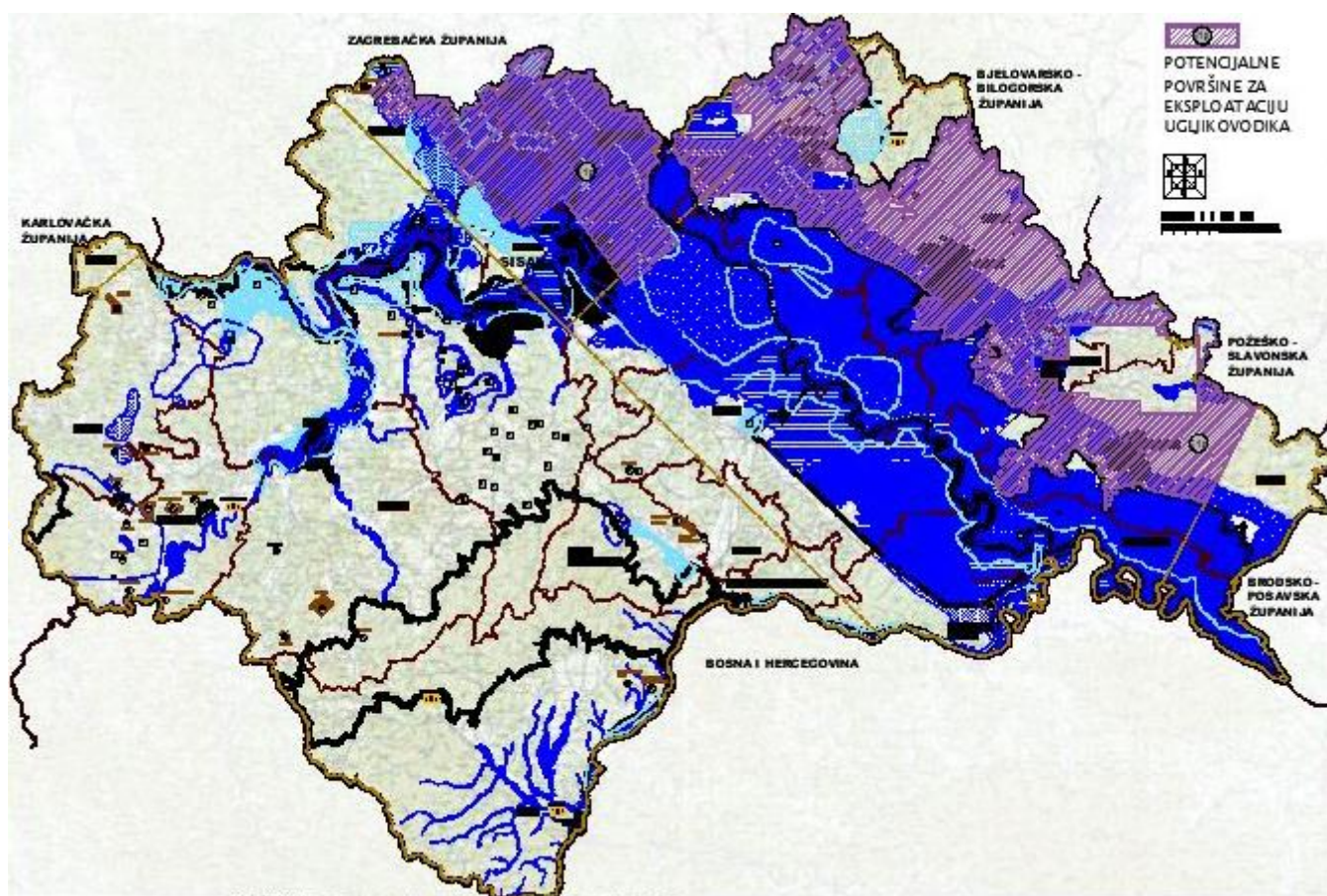
Iz provođenja aktivnosti istraživanja i eksploatacije ugljikovodika izuzimaju se:

- područja osobito vrijednog obradivog tla (zemljišta kategorije P1) iz istražnog prostora za eksploataciju ugljikovodika Sava-11
- područja vrijednog obradivog tla u području krša (zemljišta kategorije P2) iz istražnog prostora za eksploataciju ugljikovodika Sava-12.

Temeljem neposredne provedbe ovog Plana mogu se izdavati akti za provedbu i građenje i/ili rekonstrukciju u svrhu:



- 1) istraživanja ugljikovodika unutar istražnih prostora za eksploataciju ugljikovodika: Sava-06, Sava-07, Sava-08, Sava-11 i Sava-12, prikazanih na kartografskom prikazu 3.2. Područja posebnih ograničenja u korištenju, osim na prostorima koji se izuzimaju, a navedeni su u Odredbama ovog Plana.
- 2) istraživanja i eksploatacije ugljikovodika unutar:
  - postojećih eksploatacijskih polja ugljikovodika EPU Jamarica, EPU Janja Lipa, EPU Kozarica, EPU Lipovljani, EPU Mramor Brdo, EPU Okoli, EPU Stružec, EPU Vezišće, EPU Voloder i EPU Vrbak
  - potencijalnih/budućih eksploatacijskih polja ugljikovodika, za koja ovim Planom nisu određeni oblik i veličina, a moguće ih je osnovati bez izmjene ovog Plana (jedno eksploatacijsko polje ili više njih) unutar potencijalnih površina za eksploataciju (E1p), prikazanih na kartografskom prikazu: 3.2. *Područja posebnih ograničenja u korištenju.*



Slika br. 3 Prikaz potencijalnih površina za eksploataciju ugljikovodika

Nova eksploatacijska polja mogu se formirati unutar potencijalnih površina za eksploataciju ugljikovodika (E1p) bez izmjene ovog Plana, a određuju se sukladno posebnim propisima kojima se uređuje istraživanje i eksploatacija ugljikovodika i odredbama ovoga Plana.

Odredbama Plana utvrđeni su uvjeti za izdavanje provedbenih akata u fazi istraživanja i eksploatacije ugljikovodika za:

- naftno-rudarske objekte i postrojenja
- bušotinske radne prostore
- cjevovode koji su u funkciji ugljikovodika.