

  
**REPUBLIKA HRVATSKA**  
  
**SISAČKO-MOSLAVAČKA ŽUPANIJA**  
**VI. IZMJENE I DOPUNE PROSTORNOG PLANA SISAČKO - MOSLAVAČKE ŽUPANIJE**

**3. UVJETI KORIŠTENJA, UREĐENJA I ZAŠTITE PROSTORA**  
**3.2. PODRUČJA POSEBNIH OGRANIČENJA U KORIŠTENJU**

TUMAČ ZNAKOVILJA

<b>GRANICE</b>	
TERITORIJALNE I STATISTIČKE GRANICE	
	DRŽAVNA GRANICA
	ŽUPANIJSKA GRANICA
	OPĆINSKA GRANICA
	OBUHVAAT PROSTORNOG PLANA
<b>PODRUČJA POSEBNIH OGRANIČENJA U KORIŠTENJU</b>	
TLO	
	POTENCIJALNE POVRŠINE ZA EKSPLOATACIJU UČLIJKOVODIKA (E1)
	ISTRAŽNE BIŠOTINE ZA EKSPLOATACIJU GEOTERMALNIH VODA (E2)
	ISTRAŽNI PROSTOR MINERALNIH SIROVINA U SVRHU EKSPLOATACIJE (E3)
	ISTRAŽNI BLOKOVII UČLIJKOVODIKA (SAVA-06; SAVA-07; SAVA-08; SAVA-11; SAVA-12)
	NAPUŠTENO EKSPLOATACIJSKO POLJE, POVRŠINSKI KOP (KOP)
VODE	
	VODONOSNO PODRUČJE, U ISTRAŽIVANJU (Z)
	VODOZAŠTITNO PODRUČJE (Z1)
	POPLAVNO PODRUČJE - OPASNOST - SV (Z2)
	POPLAVNO PODRUČJE - OPASNOST - MV (Z3)
<b>PODRUČJE PRIMJENE POSEBNIH MJERA UREĐENJA I ZAŠTITE</b>	
UREĐENE ZEMLJIŠTA	
	PODRUČJE HIDROMELIORACIJE
PODRUČJA PRIMJENE PLANSKIH MJERA ZAŠTITE	
	OBUHVAAT OBEZBEĐENJE PROSTORNOG PLANA
	PROSTORNI PLAN PODRUČJA POSEBNIH OBLJEŽJA
	GENERALNI URBANISTIČKI PLAN
	URBANISTIČKI PLAN UREĐENJA

POSTOJEĆE PLANIRANJE

**SISAČKO-MOSLAVAČKA ŽUPANIJA**


Naziv prostornog plana: **VI. IZMJENE I DOPUNE PROSTORNOG PLANA SISAČKO - MOSLAVAČKE ŽUPANIJE**

Naziv kartografskog prikaza: **PODRUČJA POSEBNIH OGRANIČENJA U KORIŠTENJU**


Broj kartografskog prikaza: **3.2.** Mjerilo kartografskog prikaza: **1 : 100 000**


Opisna za izradu plana: Odluka o izradi VI. izmjene i dopune Prostornog plana Sisačko - moslavačke županije "Sisačko-moslavačka županija" broj 1622/19, od 15. veljače 2023. godine.

Opisna za izvršenje: Odluka o izvršenju VI. izmjene i dopune Prostornog plana Sisačko-moslavačke županije "Sisačko-moslavačka županija" broj 1923, od 04. svibnja 2023. godine.

Paželjiva osoba / tijelo koje je izradilo Elaborat:   
Miroslav Štefanić, dipl. ing. bot.  
Pozicija: Glavni inženjer za prostorno uređenje

Suglasnost na konačnu projektnu dokumentaciju i dopune Prostornog plana Sisačko-moslavačke županije:   
Miroslav Štefanić, dipl. ing. bot.  
Pozicija: Glavni inženjer za prostorno uređenje

Prethodna osoba / tijelo koje je izradilo Elaborat:   
Miroslav Štefanić, dipl. ing. bot.  
Pozicija: Glavni inženjer za prostorno uređenje

Paželjiva osoba / tijelo koje je izradilo Elaborat:   
Miroslav Štefanić, dipl. ing. bot.  
Pozicija: Glavni inženjer za prostorno uređenje

Paželjiva osoba / tijelo koje je izradilo Elaborat:   
Miroslav Štefanić, dipl. ing. bot.  
Pozicija: Glavni inženjer za prostorno uređenje

Paželjiva osoba / tijelo koje je izradilo Elaborat:   
Miroslav Štefanić, dipl. ing. bot.  
Pozicija: Glavni inženjer za prostorno uređenje

Paželjiva osoba / tijelo koje je izradilo Elaborat:   
Miroslav Štefanić, dipl. ing. bot.  
Pozicija: Glavni inženjer za prostorno uređenje

Paželjiva osoba / tijelo koje je izradilo Elaborat:   
Miroslav Štefanić, dipl. ing. bot.  
Pozicija: Glavni inženjer za prostorno uređenje

Paželjiva osoba / tijelo koje je izradilo Elaborat:   
Miroslav Štefanić, dipl. ing. bot.  
Pozicija: Glavni inženjer za prostorno uređenje