

NOSITELJ IZRADE PLANA:



REPUBLIKA HRVATSKA
SISAČKO – MOSLAVAČKA ŽUPANIJA
UPRAVNI ODJEL ZA PROSTORNO UREĐENJE,
GRADITELJSTVO I OBNOVU

VI. IZMJENE I DOPUNE

PROSTORNOG PLANA

SISAČKO-MOSLAVAČKE ŽUPANIJE

IZVJEŠĆE O JAVNOJ RASPRAVI

STRUČNI IZRAĐIVAČ:

ZAVOD ZA PROSTORNO UREĐENJE
SISAČKO-MOSLAVAČKE ŽUPANIJE

PRIPREMILI:

SISAČKO-MOSLAVAČKA ŽUPANIJA
UPRAVNI ODJEL ZA PROSTORNO UREĐENJE, GRADITELJSTVO I OBNOVU

Pročelnica: Blanka Bobetko-Majstorović, dipl. ing. biol.

ZAVOD ZA PROSTORNO UREĐENJE
SISAČKO-MOSLAVAČKE ŽUPANIJE

Odgovorni voditelj izrade Nacrta Plana: Margita Malnar, dipl. ing. arh.,
ovlaštena arhitektica urbanistica

Sisak, ožujak 2023.

SADRŽAJ:

- 1. PODACI IZ OBJAVE JAVNE RASPRAVE**
- 2. POPIS SUDIONIKA U JAVNOJ RASPRAVI KOJI SU POZVANI POSEBNOM OBAVIJESTI O JAVNOJ RASPRAVI**
- 3. POPIS SUDIONIKA U JAVNOJ RASPRAVI ČIJA SU MIŠLJENJA, PRIJEDLOZI I PRIMJEDBE PRIHVAĆENI**
- 4. MIŠLJENJA, PRIJEDLOZI I PRIMJEDBE SUDIONIKA U JAVNOJ RASPRAVI KOJI NISU PRIHVAĆENI ILI SU DJELOMIČNO PRIHVAĆENI S RAZLOZIMA NEPRIHVAĆANJA**
- 5. POPIS SUDIONIKA U JAVNOJ RASPRAVI ČIJA MIŠLJENJA, PRIJEDLOZI I PRIMJEDBE NISU RAZMATRANI IZ RAZLOGA PROPISANIH ZAKONOM O PROSTORNOM UREĐENJU**
- 6. DOKAZI OBJAVE JAVNE RASPRAVE, POSEBNE PISANE OBAVIJESTI O JAVNOJ RASPRAVI, ZAPISNIK O JAVNOM IZLAGANJU, DOKAZI O SUDJELOVANJU U JAVNOM IZLAGANJU POZVANIH SUDIONIKA U JAVNOJ RASPRAVI, MIŠLJENJA JAVNOPRAVNIH TIJELA I KNJIGA PRIMJEDBI**
- 7. ZAKLJUČAK**

IZVJEŠĆE O JAVNOJ RASPRAVI

Izvješće o javnoj raspravi o Prijedlogu VI. izmjena i dopuna Prostornog plana Sisačko-moslavačke županije izrađeno je sukladno člancima 102. i 103. Zakona o prostornom uređenju („Narodne novine“ br. 153/13., 65/17., 114/18, 39/19. i 98/19.), a služi za izradu i utvrđivanje konačnog prijedloga VI. izmjena i dopuna Prostornog plana Sisačko-moslavačke županije.

1. PODACI IZ OBJAVE JAVNE RASPRAVE

Izrada VI. izmjena i dopuna Prostornog plana Sisačko-moslavačke županije (u daljnjem tekstu: VI. ID PPSMŽ) provodi se na osnovu Odluke o izradi VI. izmjena i dopuna Prostornog plana Sisačko-moslavačke županije („Službeni glasnik Sisačko-moslavačke županije“ br. 16/22.), koju je donijela je Županijska skupština Sisačko-moslavačke županije na 14. sjednici održanoj 22. prosinca 2022. godine.

Na temelju Nacrta prijedloga VI. ID PPSMŽ, Župan Sisačko-moslavačke županije je donio Odluku o utvrđivanju Prijedloga VI. ID PPSMŽ za javnu raspravu (KLASA: 350-01/22-01/119, URBROJ:2176-02-23-47, od 9. veljače 2023. god.)

Javna rasprava o utvrđenom Prijedlogu VI. ID PPSMŽ je objavljena na mrežnim stranicama Ministarstva prostornog uređenja graditeljstva i državne imovine, Sisačko-moslavačke županije i Zavoda za prostorno uređenja Sisačko-moslavačke županije, te u „Službenom glasniku Sisačko-moslavačke županije“ br. 2/23 i na oglasnoj ploči Sisačko-moslavačke županije.

Sukladno objavi, javna rasprava je održana u trajanju od osam dana u razdoblju od 20. veljače 2023. do 28. veljače 2023. godine u organizaciji Upravnog odjela za prostorno uređenje, graditeljstvo i obnovu Sisačko-moslavačke županije uz suradnju stručnog izrađivača VI. ID PPSMŽ, Zavoda za prostorno uređenje Sisačko-moslavačke županije.

Za vrijeme trajanja javne rasprave, uvid u prijedlog VI. ID PPSMŽ je bio omogućen u prostorijama Sisačko-moslavačke županije, Upravnog odjela za prostorno uređenje, graditeljstvo i obnovu, Zagrebačka cesta 44, Sisak.

Javno izlaganje o prijedlogu VI. ID PPSMŽ održano je 23. veljače 2023. godine, s početkom u 10,00 sati, u dvorani za sastanke Doma obrtnika, Obrtničke komore Sisačko-moslavačke županije, Udruženja obrtnika Sisak u Sisku, na adresi: Stjepana i Antuna Radića 8b, Sisak.

Posebnim obavijestima sa pozivom za sudjelovanje u javnoj raspravi pozvana su javnopravna tijela određena posebnim propisima koja su dala ili trebala dati zahtjeve za izradu VI. ID PPSMŽ.

Mišljenja, primjedbe i prijedlozi o Prijedlogu VI. ID PPSMŽ su se mogli upisati u knjigu primjedbi koja je bila postavljena na mjestu održavanja javne rasprave ili su se mogli dostaviti pisano, poštom ili osobno dostaviti, za vrijeme trajanja javne rasprave, odnosno do 28. veljače 2023. godine., na adresu: Sisačko-moslavačka županija, Upravni odjel za prostorno uređenje, graditeljstvo i obnovu, Zagrebačka 44, 44000 Sisak, s naznakom »Plan«.

POPIS SUDIONIKA U JAVNOJ RASPRAVI KOJI SU POZVANI POSEBNOM OBAVIJESTI O JAVNOJ RASPRAVI

Posebnom obavijesti o javnoj raspravi pozvani su sljedeći sudionici:

1. Ministarstvo prostornoga uređenja, graditeljstva i državne imovine, HR-10000 Zagreb, Ulica Republike Austrije 20,
2. Ministarstvo gospodarstva i održivog razvoja, HR-10000 Zagreb, Radnička cesta 80,
3. Ministarstvo mora, prometa i infrastrukture, HR-10000 Zagreb, Prisavlje 14,
4. Ministarstvo poljoprivrede, HR-10000 Zagreb, Ulica grada Vukovara 78,
5. Ministarstvo obrane, HR-10000 Zagreb, Trg kralja Petra Krešimira IV br.1,
6. Ministarstvo gospodarstva i održivog razvoja, Uprava za procjenu utjecaja na okoliš i održivo gospodarenje otpadom, HR-10000 Zagreb, Radnička cesta 80,
7. Ministarstvo gospodarstva i održivog razvoja, HR-10000 Zagreb, Uprava za zaštitu prirode, Radnička cesta 80,
8. Ministarstvo kulture i medija, HR-10000 Zagreb, Uprava za zaštitu kulturne baštine, Runjaninova 2, 10 000 Zagreb,
9. Ministarstvo kulture i medija, Konzervatorski odjel u Sisku, Nikole Tesle 17, 44000 Sisak
10. Ministarstvo unutarnjih poslova, Ravnateljstvo civilne zaštite, Područni ured civilne zaštite Zagreb, Služba civilne zaštite Sisak, Odjel Inspekcije, I. K. Sakcinskog 24, 44000 Sisak
11. Hrvatske vode, VGO za srednju i donju Savu, Vodnogospodarska ispostava za mali sliv »Banovina« sa sjedištem u Sisku, Ruđera Boškovića 10, 44000 Sisak
12. Hrvatske vode, VGO Sava, Vodnogospodarski odjel za srednju i donju Savu sa sjedištem u Zagrebu, Ulica grada Vukovara 220, 10000 Zagreb
13. Hrvatske vode, VGO Sava, Vodnogospodarski odjel za srednju i donju Savu, Šetalište braće Radića, 35000 Slavonski Brod
14. Hrvatske šume, Uprava šuma, Podružnica Zagreb, Lazinska 41, 10000
15. Hrvatske šume, Uprava šuma, Podružnica Sisak, Runjaninova 12, Sisak
16. Hrvatske šume, Uprava šuma, Podružnica Karlovac, Put D. Trstenjaka 1,47000 Karlovac
17. Hrvatske šume, Uprava šuma, Podružnica Nova Gradiška, J. J. Strossmayera 11, 35400 Nova Gradiška
18. Hrvatske autoceste, Širolina 4, 10000 Zagreb
19. Hrvatske ceste d.o.o., Sektor za razvoj i strateško planiranje, Vončinina 3, 10000 Zagreb
20. Županijska uprava za ceste Sisačko-moslavačke županije, Antuna Cuvaja 16, 44000 Sisak,
21. HŽ Infrastruktura d.o.o., HR-10000 Zagreb, Mihanovićeve 12,
22. Agencija za vodne putove, HR-32000 Vukovar, Parobrodarska 5,
23. Lučka uprava Sisak, Rimska 28, 44000 Sisak
24. Hrvatska regulatorna agencija za mrežne djelatnosti, HR-10110 Zagreb, Roberta Frangeša Mihanovića 9,
25. Odašiljači i veze d.o.o., HR-10000 Zagreb, Ulica grada Vukovara 269d,
26. Hrvatski operator prijenosnog sustava d.o.o., Sektor za razvoj, investicije i izgradnju, Kupska 4, 10000 Zagreb
27. Hrvatska elektroprivreda d.d., Ulica grada Vukovara 37, 10000 Zagreb
28. HEP - Proizvodnja d.o.o. , Ulica grada Vukovara 37, 10000 Zagreb
29. HEP OPERATOR DISTRIBUCIJSKOG SUSTAVA, DP Elektra Sisak, Kralja Tomislava 42, 44000 Sisak (proslijediti svim terenskim jedinicama na području SMŽ)
30. HEP OPERATOR DISTRIBUCIJSKOG SUSTAVA, DP Elektra Karlovac, V. Mačeka 44, 47000 Karlovac.

31. HEP - OPERATOR DISTRIBUCIJSKOG SU-STAVA, DP Elektra Križ, Križ, Trg sv. Križa 7, 10314 Križ
32. PLINACRO d.o.o., HR-10000 Zagreb, Savska cesta 88a,
33. Agencija za ugljikovodike, HR-10000 Zagreb, Miramarska 24,
34. JANAF d.d., HR-10000 Zagreb, Miramarska cesta 24,
35. INA d.d. SD Istraživanje i proizvodnja nafte i plina, Sektor istraživanja i proizvodnje nafte i plina za JI Europu, Služba za odnose sa državnom i lokalnom upravom za IPNO, HR-10020 Zagreb, Avenija Vječeslava Holjevca 10,
36. Javna ustanova za upravljanje zaštićenim dijelovima prirode Sisačko-moslavačke županije, Trg grofova Erdodyja 17, 44317 Popovača
37. Javna ustanova Park prirode Lonjsko polje, Krapje 16, 44324 Jasenovac
38. Sisačko-moslavačka županija, Upravni odjel za prostorno uređenje, graditeljstvo i zaštitu okoliša, Rimska 28, 44000 Sisak
39. Sisačko-moslavačka županija, Upravni odjel za gospodarstvo, poljoprivredu i ruralni razvoj, Rimska 28, 44000 Sisak
40. SIMORA, Razvojna agencija Sisačko-moslavačke županije, Rimska 28, 44000 Sisak
41. Turistička zajednica Sisačko-moslavačke županije, Rimska 28, 44000 Sisak
42. Zavod za prostorno uređenje Karlovačke županije, 47000 Karlovac
43. Karlovačka županija, Upravni odjel za prostorno uređenje, građenje i zaštitu okoliša, Križanićeva 11, 47000 Karlovac
44. Zavod za prostorno uređenje Zagrebačke županije, Ulica grada Vukovara 72, 10000 Zagreb
45. Zagrebačka županija, Upravni odjel za prostorno uređenje, gradnju i zaštitu okoliša, Ulica Ivana Lučića 2a/VI, 10000 Zagreb
46. Bjelovarsko-Bilogorska županija, Odsjek za graditeljstvo i prostorno uređenje, Dr. A. Starčevića 8, 43000 Bjelovar
47. Zavod za prostorno uređenje Bjelovarsko-bilogorske županije, Trg Eugena Kvaternika 13, p.p. 34, 43000 Bjelovar
48. Zavod za prostorno uređenje Požeško-slavonske županije, Županijska 7, 34000 Požega
49. Požeško-slavonska županija, Upravni odjel za gospodarstvo i graditeljstvo, Županijska 7, 34000 Požega
50. Brodsko-posavska županija, Upravni odjel za graditeljstvo i prostorno uređenje, Petra Krešimira IV, br. 1, 35000 Slavonski Brod
51. Zavod za prostorno uređenje BPŽ, Trg pobjede bb, 35000 Slavonski Brod
52. gradovi/općine Sisačko-moslavačke županije

U javnoj raspravi dostavljena su sljedeća mišljenja /očitovanja/ suglasnosti:

- **mišljenja / očitovanja / suglasnosti dostavljeni putem pošte i putem elektroničke pošte:**
 1. HAKOM, Hrvatska regulatorna agencija za mrežne djelatnosti, Ulica Roberta Frangeša-Mihanovića 9, 10110 Zagreb
 2. Mihael Đilas, Desni Dubrovčak
 3. Nerina Sarkotić, Desni Dubrovčak
 4. HŽ Infrastruktura, Mihanovićeve 12, Zagreb
 5. Plinacro, Savska cesta 88A, Zagreb
 6. Ministarstvo gospodarstva i održivog razvoja, Uprava za zaštitu prirode
 7. INA, Industrija nafte d.d.. Istraživanje i proizvodnja nafte i plina, Avenija Vječeslava Holjevca 10, Zagreb
 8. Hrvatske šume, UŠP Zagreb, Lazarinska 41, Zagreb
 9. Hrvatske šume, UŠP Sisak, Josipa Runjanina 12, Sisak, KLASA:DOR-07-09-813, URBROJ:08-00-06/05-23-40
 10. Ministarstvo obrane, Uprava za materijalne resurse, Sektor za vojnu infrastrukturu i zaštitu okoliša, Služba za vojno graditeljstvo i energetske učinkovitost

11. Ministarstvo poljoprivrede, Uprava za poljoprivredno zemljište, biljnu proizvodnju i tržište, Ul. grada Vukovara 78, P.P. 1034, 10000 Zagreb
12. Agencija za ugljikovodike, Miramarska 24, 10000 Zagreb

• **mišljenja / očitovanja / suglasnosti upisane u Knjigu primjedbi**

1. Nerina Sarkotić prof.

• **mišljenja / očitovanja / suglasnosti izrečena tijekom javnog izlaganja (sukladno zapisniku s javnog izlaganja)**

1. Boris Kostanarević, predstavnik HEP ODS d.o.o., Elektra Križ
2. Ana Budanko, Ministarstvo poljoprivrede
3. Davor Varga, Hrvatske šume
4. Dorica Matešić, Hrvatske šume UŠP Karlovac

3. POPIS SUDIONIKA U JAVNOJ RASPRAVI ČIJA SU MIŠLJENJA, PRIJEDLOZI I PRIMJEDBE PRIHVAĆENI

Red . br.	SUDIONIK U JAVNOJ RASPRAVI	SAŽETAK mišljenja/očitovanja/suglasnosti	ODGOVOR
1.	HAKOM, KLASA:350-05/23-01/06, URBROJ:376-05-3-23-04	Plan je usklađen sa zahtjevima HAKOM-a	PRIHVAĆA SE Nije primjedba.
2.	HŽ Infrastruktura, broj i znak:1328/23, 1.3.1. GI	Suglasni su s Prijedlogom Plana.	PRIHVAĆA SE Nije primjedba.
3. M	Ministarstvo gospodarstva i održivog razvoja Uprava za zaštitu prirode, KLASA.: 352-07/23-03/5 URBROJ:517-10-2-3-23-4	Odredbu navedenu u članku 7. nadopuniti na način da se navede „uz provedbu postupka i ishođenje odgovarajućeg akta u skladu sa posebnim propisima iz područja zaštite prirode i okoliša, vodnog gospodarstva, šumarstva i prometa“ Navedena primjedba odnosi se i na članak 16. koji se odnosi na dio članka koji se odnosi na površine i zahvate za koje se ne mogu izdavati provedbeni akti i dio Članka koji se odnosi na uvjete za izdavanje provedbenih akata za naftno -rudarske objekte i postrojenja. Formulaciju navedenu u članku 9. „a sukladno provedenoj procjeni utjecaja na okoliš, odnosno prema zakonskim propisima kojima se uređuje zaštita okoliša i prirode“ treba izmijeniti tako da glasi „a sukladno provedenim postupcima prema zakonskim propisima kojima se uređuje zaštita okoliša i prirode“ ili na način „a sukladno provedenoj procjeni utjecaja na okoliš i/ili ocjeni prihvatljivosti za ekološku mrežu, odnosno prema zakonskim propisima kojima se uređuje zaštita okoliša i prirode“ U članku 16. na dio članka koji se odnosi na	PRIHVAĆA SE Odredbe se usklađuju s dostavljenim primjedbama.

		<p>površine i zahvate za koje se mogu izdavati provedbeni akti i na dio članka koji se odnosi na uvjete za izdavanje provedbenih akata primjeniti formulaciju „utvrđuju se u postupcima procjene utjecaja zahvata na okoliš ili u postupcima ocjene o potrebi procjene utjecaja na okoliš“</p> <p>U članku 16. vezano uz dio članka koji se odnosi na uvjete za izdavanje provedbenih akata za naftno-rudarske objekte i postrojenja predlažu brisati podstavak „150 m od područja ciljnih staništa ekološke mreže i staništa ciljnih vrsta“. Ovo ograničenje, ako bude potrebno biti će propisano u postupku ocjene prihvatljivosti za ekološku mrežu.</p> <p>Vezano uz članak 16. dio članka koji se odnosi na uvjete za izdavanje provedbenih akata za cjevovode koji su u funkciji ugljikovodika treba pojasniti odredbu koja s glasi „Pri izboru trase cjevovoda, projektiranju i izgradnji treba osigurati stabilnost cjevovoda, zaštite okoliša i prirode“</p>	
4.	<p>Ministarstvo poljoprivrede, Uprava za poljoprivredno zemljište, biljnu proizvodnju i tržište</p> <p>KLASA: 350-02/23-01/78 URBROJ: 525-06/197-23-2 Zagreb, 28. veljače 2023.</p>	<p>Osobito vrijedno poljoprivredno zemljište (P1 kategorija) i vrijedno poljoprivredno zemljište (P2 kategorija) izvan granica građevinskog područja ne može koristiti u nepoljoprivredne svrhe osim kada su zadovoljeni najmanje jedan od slijedećih uvjeta: kada nema niže vrijednoga poljoprivrednog zemljišta u neposrednoj blizini, što ne uključuje izgradnju igrališta za golf i samostalnih građevina solarnih elektrana; kada je utvrđen interes Republike Hrvatske za izgradnju objekata koji se prema posebnim propisima grade izvan građevinskog područja; pri gradnji poljoprivrednih građevina namijenjenih isključivo za poljoprivrednu djelatnost i preradu poljoprivrednih proizvoda.</p>	<p>PRIHVAĆA SE</p> <p>Iz provođenja aktivnosti istraživanja i eksploatacije ugljikovodika izuzimaju se:</p> <ul style="list-style-type: none"> - područja osobito vrijednog obradivog tla (zemljišta kategorije P1) iz istražnog prostora za eksploataciju ugljikovodika Sava-11 - područja vrijednog obradivog tla u području krša (zemljišta kategorije P2) iz istražnog prostora za eksploataciju ugljikovodika Sava-12.
5.	<p>Agencija za ugljikovodike,</p> <p>KLASA: 350-02/21-01/02 URBROJ: 405-05/01-23-10</p>	<ul style="list-style-type: none"> • u kartografskim prikazima izdvojiti ugljikovodike iz mineralnih sirovina • u podpoglavljima 2.1.4.3. i 3.1.1. navesti da se cjevovodi mogu smještati i izvan površina planiranih za istraživanje i eksploataciju u slučajevima kad se točka isporuke ili postrojenja koja su u tehnološkoj vezi, a koja su predviđena u provjerenoj naftno-rudarskoj dokumentaciji nalaze izvan eksploatacijskog polja. 	<p>PRIHVAĆA SE</p> <p>Na kartografskom prikazu 1. Korištenje i namjena površina i 3.2. Područja posebnih ograničenja u korištenju u izdvojeni su ugljikovodici iz mineralnih sirovina.</p> <p>Navedena smjernica uvrštena je u Odredbe.</p>
6.	<p>Ministarstvo obrane, Uprava za materijalne resurse, Sektor za vojnu infrastrukturu i zaštitu okoliša,</p>	<p>Nemaju primjedbi na Prijedlog VI. izmjena i dopuna Prostornog plana Sisačko-moslavačke županije.</p>	<p>PRIHVAĆA SE</p> <p>Nije primjedba.</p>

	Služba za vojno graditeljstvo i energetska učinkovitost KLASA: 350-01/23-02/3 URBROJ: 512M3-020201-23- J 28. veljače 2023.		
7.	Plinacro, Savska cesta 88A, Zagreb KLASA: PL/23-01/559	<ul style="list-style-type: none"> • U Odredbama navesti da zaštitni pojas može biti manji ovisno o promjeru plinovoda, samo iznimno, ako je gradnja bila predviđena planom prije projektiranja plinovoda. • U Obrazloženju plana pod točkom 1. Polazišta odnosno u popisu javnopravnih tijela koja su dostavila zahtjeve, nedostaje Plinacro d.o.o. 	PRIHVAĆA SE Odredbe i obrazloženje se usklađuju s dostavljenim primjedbama.

4. MIŠLJENJA, PRIJEDLOZI I PRIMJEDBE SUDIONIKA U JAVNOJ RASPRAVI KOJI NISU PRIHVAĆENI ILI SU DJELOMIČNO PRIHVAĆENI S RAZLOZIMA NEPRIHVAĆANJA

Red . br.	SUDIONIK U JAVNOJ RASPRAVI	SAŽETAK mišljenja/očitovanja/suglasnosti	ODGOVOR
	Hrvatske šume, UŠP Zagreb KLASA:DIR-07-09-813, URBOJ:07-00-06/03-23-39	<p>Dostavljaju zahtjeve:</p> <ul style="list-style-type: none"> • predmetne izmjene i dopune moraju biti u skladu sa Zakonom o šumama. Prostornim planom može se u šumi i na šumskom zemljištu planirati izgradnja građevina samo ako to iz tehničkih i ekonomskih uvjeta nije moguće planirati izvan šume i šumskog zemljišta • ukoliko postoji prevladavajući interes i određeni zahvat se ne može planirati izvan šume i/ili šumskog zemljišta, potrebno je izbjegavati lokacije gdje su vrijedne gospodarske šume visokog uzgojnog oblika, šume posebne namjene i zaštitne šume koje, uz očuvanje i unapređenje njihovih opće korisnih funkcija, primarno služe za zaštitu tla, voda, naselja, objekata i druge imovine. • u sastojinama I. i II. dobnog razreda, sastojinama koje su u fazi oplodnih sječa, šumskim sjemenskim objektima i šumama namijenjenim za znanstvena istraživanja i nastavu ne može se prostornim planovima planirati izgradnja kampova, igrališta za golf i drugih sportsko - rekreacijskih područja. • U situacijama kada zahvat nije moguće planirati izvan šume i/ili šumskog zemljišta treba uzeti u obzir propise i smjernice gospodarenja iz šumsko 	<p>DJELOMIČNO SE PRIHVAĆA</p> <p>Korekcija šumskih površina i smjernice koje se odnose na planiranje kampova, igrališta za golf i drugih sportsko - rekreacijskih područja nisu predmet ovih izmjena i dopuna Plana.</p> <p>Ostale smjernice su uvrštene u Plan.</p>

		<p>gospodarskih planova.</p> <ul style="list-style-type: none"> • Dostavljaju kartografske podatke 	
	<p>Hrvatske šume, UŠP Sisak KLASA:DOR-07-09-813, URBROJ:08-00-06/05-23-40</p>	<ul style="list-style-type: none"> • predmetne izmjene i dopune moraju biti u skladu sa Zakonom o šumama. Prostornim planom može se u šumi i na šumskom zemljištu planirati izgradnja građevina samo ako to iz tehničkih i ekonomskih uvjeta nije moguće planirati izvan šume i šumskog zemljišta • ukoliko postoji prevladavajući interes i određeni zahvat se ne može planirati izvan šume i/ili šumskog zemljišta, potrebno je izbjegavati lokacije gdje su vrijedne gospodarske šume visokog uzgojnog oblika, šume posebne namjene i zaštitne šume koje, uz očuvanje i unapređenje njihovih opće korisnih funkcija, primarno služe za zaštitu tla, voda, naselja, objekata i druge imovine. • u sastojinama I. i II. dobnog razreda, sastojinama koje su u fazi oplodnih sječa, šumskim sjemenskim objektima i šumama namijenjenim za znanstvena istraživanja i nastavu ne može se prostornim planovima planirati izgradnja kampova, igrališta za golf i drugih sportsko - rekreacijskih područja. 	<p>DJELOMIČNO SE PRIHVAĆA</p> <p>Smjernice koje se odnose na planiranje kampova, igrališta za golf i drugih sportsko - rekreacijskih područja nisu predmet ovih izmjena i dopuna Plana.</p> <p>Ostale smjernice su uvrštene u Plan.</p>
	<p>Hrvatske šume, UŠP Karlovac, KLASA: DIR-07-09-813 URBROJ:09-00-06/01-23-41</p>	<ul style="list-style-type: none"> • Dostavljaju kartografske podatke u cilju izmještanja zahvata koji su planirani na šumi i šumskom zemljištu • Prostornim planom može se u šumi i na šumskom zemljištu planirati izgradnja građevina samo ako to iz tehničkih i ekonomskih uvjeta nije moguće planirati izvan šume i šumskog zemljišta 	<p>DJELOMIČNO SE PRIHVAĆA</p> <p>Korekcija šumskih površina nije predmet ovih izmjena i dopuna Plana.</p> <p>Određnica koja ograničava izgradnju u šumama uvrštena je u Plan.</p>
	<p>Boris Kostanarević, predstavnik HEP ODS d.o.o., Elektra Križ</p>	<ul style="list-style-type: none"> • U Planu u industrijskoj zoni Velika Ludina nije ucrtan planirani dalekovod 110 kW. 	<p>NE PRIHVAĆA SE</p> <p>Sukladno članku 91. Zakona o prostornom uređenju javnopravno tijelo ne može zahtjevima za izradu prostornog plana postavljati uvjete kojima bi se mijenjali ciljevi i/ili programska polazišta za izradu prostornog plana određeni odlukom o izradi prostornog plana.</p> <p>Planiranje dalekovoda nije predmet ovih izmjena i dopuna Plana.</p>
	<p>Plinacro, Savska cesta 88A, Zagreb KLASA: PL/23-01/559</p>	<ol style="list-style-type: none"> 1. Kartografski prikaz K2.3.1. Energetske sustave nafte i plina ažurirati u skladu s dostavljenim zahtjevom za izradu VI. ID Plana. 2. Predlaže se da se neaktivne plinovode i objekte (prema dostavljenim podacima) označi drugom bojom, jer se na iste ne primjenjuju ograničenja sukladno 	<p>NE PRIHVAĆA SE</p> <p>Sukladno članku 91. Zakona o prostornom uređenju javnopravno tijelo ne može zahtjevima za izradu prostornog plana postavljati uvjete kojima bi se mijenjali ciljevi i/ili programska polazišta</p>

		posebnom propisu. 3. U Odredbama za provođenje u čl. 14. navesti da se za plinovode evidentirane kao neaktivna imovina više ne primjenjuju uvjeti ograničavanja izgradnje u zaštitnom pojasu.	za izradu prostornog plana određeni odlukom o izradi prostornog plana. Ažuriranje energetskih sustava naftovoda i plinovoda nije predmet ovih izmjena i dopuna Plana.
	INDUSTRIJA NAFTE, d.d. Istraživanje i proizvodnja nafte i plina Upravljanje projektima i ishođenje dozvola IPNP Ishođenje dozvola IPNP, ZNAK - Re: 001/50457184/ 15-02-23/332-085/AK, 27. veljače 2023.	Uvidom u grafičke prikaze Prijedloga plana utvrđeno je da na karti 3. Uvjeti korištenja, uređenja i zaštite prostora, 3.2. Područja posebnih ograničenja u korištenju iz postojećih istražnih blokova ugljikovodika nisu izuzete granice EPU „Vrbak“, koje također pripadaju utvrđenim EPU, a koje su navedene u zahtjevu za izradu VI. Izmjena i dopuna Prostornog plana Sisačko-moslavačke županije dopis oznake: 001/50457184/09-01-23/050-014/AK od 17. siječnja 2023.	NE PRIHVATLJIVO Eksploatacijsko polje Vrbak se nalazi izvan potencijalnih površina za eksploataciju ugljikovodika.
1.	Mihael Đilas, Desni Dubrovčak dopis od 23.02.2023. god.	Sela Desni Dubrovčak, Desno Željezno, Jezero Posavsko imaju vodotok Savu i nalaze se pod zaštitom Natura 2000 i dio su zaštićenog krajobraza Odransko polje. Na ovom području bitno je sačuvati prirodne i (ljudske) resurse, a bušenje i eksploatacija ugljikovodika vode devastaciji prirode. Iz eksploatacije ugljikovodika treba izuzeti navedena sela kako bi se očuvala staništa zaštićenih biljnih i životinjskih vrsta.	NE PRIHVATLJIVO Plan je izrađen sukladno Okvirnom planu i programu istraživanja i eksploatacije ugljikovodika na kopnu uz uvažavanje svih ograničenja i mjera zaštite okoliša, te mjera ublažavanja utjecaja na ciljeve očuvanja i cjelovitost područja ekološke mreže. Za Okvirni plan i program istraživanja i eksploatacije ugljikovodika na kopnu je proveden postupak strateške procjene utjecaja plana i programa na okoliš.
2.	Nerina Sarkotić, Desni Dubrovčak dopis od 23.02.2023. god Upis u Knjigu primjedbi	Protivi se planiranju eksploatacije ugljikovodika na području Općine Martinska Ves, koja ima vodotok Save, zaštićen krajobraz Odransko polje te je pod zaštitom Nature 2000. Na prvo mjesto treba staviti očuvanje prirodnih resursa i okoliša.	Primjenom propisanih ograničenja i mjera zaštite te mjera ublažavanja utjecaja na ciljeve očuvanja i cjelovitost područja ekološke mreže VI. Izmjene i dopune Prostornog plana Sisačko-moslavačke županije su prihvatljive za ekološku mrežu.

5. POPIS SUDIONIKA U JAVNOJ RASPRAVI ČIJA MIŠLJENJA, PRIJEDLOZI I PRIMJEDBE NISU RAZMATRANI IZ RAZLOGA PROPISANIH ZAKONOM O PROSTORNOM UREĐENJU

Nije bilo primjedbi koje nisu razmatrane iz razloga propisanih Zakonom o prostornom uređenju.

6. DOKAZI OBJAVE JAVNE RASPRAVE, POSEBNE PISANE OBAVIJESTI O JAVNOJ RASPRAVI, ZAPISNIK O JAVNOM IZLAGANJU, DOKAZI O SUDJELOVANJU U JAVNOM IZLAGANJU POZVANIH SUDIONIKA U JAVNOJ RASPRAVI I MIŠLJENJA JAVNOPRAVNIH TIJELA

6.1. DOKAZI OBJAVE JAVNE RASPRAVE

SLUŽBENI GLASNIK

SISAČKO-MOSLAVAČKE ŽUPANIJE

2023.

BROJ: 2

Sisak, 15. veljače 2023.

GODINA XXX

SADRŽAJ

AKTI ŽUPANA SISAČKO-MOSLAVAČKE ŽUPANIJE		
15.	Rješenje o imenovanju članova školskog odbora Osnovne škole Zorke Sever, Popovača	17
16.	Rješenje o razrješenju i imenovanju člana školskog odbora Osnovne škole Dvor, Dvor	18
17.	Pravilnik o izmjenama Pravilnika o financiranju programa i projekata sredstvima za donacije i pokroviteljstva iz proračuna Sisačko-moslavačke županije	18
18.	Odluka o davanju suglasnosti na ispravak V. izmjena i dopuna Statuta Neuropsihijatrijske bolnice »Dr. Ivan Barbot« Popovača	19
19.	Odluka o donošenju Godišnjeg izvješća o provedbi Provedbenog programa Sisačko-moslavačke županije za razdoblje 2021.-2025. godine za 2022. godinu	19
20.	Odluka o kupnji nekretnina u k.o. Gušće	19
21.	Odluka o izmjeni Odluke o utvrđivanju visine naknade za rad članova Procjeni-	
	teljskog povjerenstva za tržište nekretnina za područje Sisačko-moslavačke županije	20
22.	Pravilnik o izmjenama Pravilnika o unutarnjem redu Upravnog odjela za proračun, financije i javnu nabavu Sisačko-moslavačke županije	20
23.	Odluka o razrješenju ravnatelja Javne ustanove Zavod za prostorno uređenje Sisačko-moslavačke županije	21
24.	Odluka o utvrđivanju Prijedloga VI. izmjena i dopuna Prostornog plana Sisačko-moslavačke županije za javnu raspravu	21
25.	Pravilnik o izmjenama i dopunama Pravilnika o unutarnjem redu Upravnog odjela za poslove Skupštine, pravne i opće poslove Sisačko-moslavačke županije	22
AKTI UPRAVNOG ODJELA ZA PROSTORNO UREĐENJE, GRADITELJSTVO I OBNOVU		
1.	Obavijest o stavljanju na javnu raspravu Prijedloga VI. izmjena i dopuna Prostornog plana Sisačko-moslavačke županije	23

AKTI ŽUPANA SISAČKO-MOSLAVAČKE ŽUPANIJE

15.

Na temelju članka 119. i članka 121. Zakona o odgoju i obrazovanju u osnovnoj i srednjoj školi, (»Narodne novine«, broj 87/08, 86/09, 92/10, ispr. - 105/10, 90/11, 16/12, 86/12 - pročišćeni tekst i 94/13, 152/14, 7/17, 68/18, 98/19 i 64/20) i članka 44. Statuta Sisačko-moslavačke županije (»Službeni glasnik Sisačko-moslavačke županije«, broj 11/09, 5/10, 2/11,

3/13, 5/18, 3/20 - pročišćeni tekst, 5/20 i 9/21), dana 13. listopada 2022. godine, župan Sisačko-moslavačke županije donosi

RJEŠENJE

o imenovanju članova školskog odbora Osnovne škole Zorke Sever, Popovača

2176-02-22-47 od 9. veljače 2023. godine, Upravni odjel za prostorno uređenje, graditeljstvo i obnovu Sisačko-moslavačke županije objavljuje

O B A V I J E S T
o stavljanju na javnu raspravu Prijedloga
VI. izmjena i dopuna Prostornog plana
Sisačko-moslavačke županije

I.

Stavlja se na javnu raspravu u trajanju od osam (8) dana Prijedlog VI. izmjena i dopuna Prostornog plana Sisačko-moslavačke županije (u daljnjem tekstu: Plan), kojeg je nositelj izrade Sisačko-moslavačka županija, Upravni odjel za prostorno uređenje, graditeljstvo i obnovu, a kojeg je stručni izrađivač Zavod za prostorno uređenje Sisačko-moslavačke županije.

II.

Javna rasprava i javni uvid, u trajanju od osam (8) dana, će se održati od **20. veljače 2023.** godine do **28. veljače 2023.** godine.

III.

Uvid u Plan moći će se obaviti svakog radnog dana od 8,00 do 15,00 sati u prostorijama Sisačko-moslavačke županije - Upravnog odjela za prostorno uređenje, graditeljstvo i obnovu u Sisku, Zagrebačka 44.

Uvid u Plan je moguće izvršiti za vrijeme trajanja javnog uvida i na mrežnim stranicama Sisačko-moslavačke županije www.smz.hr

IV.

Javno izlaganje o Planu će se održati **23. veljače 2023.** godine, s početkom u **10,00 sati** u dvorani za sastanke Doma obrtnika, Obrtničke komore Sisač-

ko-moslavačke županije, Udruženja obrtnika Sisak u Sisku, na adresi: **Stjepana i Antuna Radića 8b.**

V.

Na javnoj raspravi (javnom uvidu) će biti izložen Plan, knjiga primjedbi te ova Obavijest.

VI.

Mišljenja, primjedbe i prijedlozi o Planu se mogu upisati u knjigu primjedbi koja će biti postavljena na mjestu održavanja javne rasprave, ili se mogu dostaviti, pisano, poštom ili osobno, za vrijeme trajanja javne rasprave, na adresu: Sisačko-moslavačka županija, Upravni odjel za prostorno uređenje, graditeljstvo i obnovu, Zagrebačka 44, 44000 Sisak, s naznakom »Plan«.

Mišljenja, primjedbe i prijedlozi koji ne budu dostavljeni u periodu trajanja javne rasprave ili nisu čitko napisani i potpisani neće biti uzeti u obzir prilikom izrade Izvješća o javnoj raspravi.

VII.

Ova Obavijest objaviti će se »Službenom glasniku Sisačko-moslavačke županije«, na oglasnoj ploči Sisačko-moslavačke županije te na mrežnim stranicama Sisačko-moslavačke županije i nadležnog ministarstva.

SISAČKO-MOSLAVAČKA ŽUPANIJA
UPRAVNI ODJEL ZA PROSTORNO UREĐENJE,
GRADITELJSTVO I OBNOVU

KLASA: 350-01/22-01/119
URBROJ: 2176-08/1-23-51
Sisak, 10. veljače 2023.

Pročelnica

Blanka Bobetko Majstorović, dipl.ing. biol., v.r.

»Službeni glasnik Sisačko-moslavačke županije« službeno je glasilo Sisačko-moslavačke županije. Uredništvo: Sisak, Ante Starčevića 29. Glavni i odgovorni urednik - Branka Šimanović, dipl. iur., pročelnica Upravnog odjela za poslove Skupštine, pravne i opće poslove - telefon (044) 500-018. List izlazi prema potrebi. Tehnički uređuje i tiska: »Glasila« d.o.o. Petrinja, Dragutina Careka 2/1, tel: (044) 815-138, (044) 813-979, www.glasila.hr, e-mail: glasila@glasila.hr. Svi brojevi objavljeni su i na Internetu: www.glasila.hr.

20. 02. 2023. 13:36

Oglasna ploča - Sisačko-moslavačka županija



Službena mrežna stranica Sisačko-moslavačke županije

☎ 044 500 330 ✉ info@smz.hr

Oglasna ploča

Nalazite se ovdje: [Home](#) / [Oglasna ploča](#)

Filteri

10



Filter

Naziv	Datum kreiranja
OBAVIJEST O STAVLJANJU NA JAVNU RASPRAVU Prijedloga VI. Izmjena i dopuna Prostornog plana Sisačko-moslavačke županije	17 Veljača 2023
Javni poziv za dodjelu nagrade za kratku priču o Domovinskom ratu za učenike srednjih škola u Republici Hrvatskoj u 2023. godini	14 Veljača 2023
VI. izmjene i dopune Prostornog plana Sisačko- moslavačke županije - objava javne rasprave	10 Veljača 2023
Objava rezultata Javnog poziva za predlaganje javnih potreba u kulturi Sisačko-moslavačke županije za 2023. godinu	13 Siječanj 2023
Pisarnica Sisačko-moslavačke županije preseljena na novu adresu	05 Siječanj 2023
Javni poziv za podnošenje prijava za stambeno zbrinjavanje u 2023. godini sukladno Zakonu o stambenom zbrinjavanju na potpomognutim područjima	21 Prosinac 2022
Proglašenje prirodne nepogode - poplave na području Grada Hrvatske Kostajnice	20 Prosinac 2022
Natječaj za dodjelu Nagrade za promicanje prava djeteta u 2022. godini	13 Listopad 2022
Javna rasprava Studije o utjecaju na okoliš mosta preko Save kod Kratečkog i spojne ceste do državne ceste DC224 u Sunji	13 Listopad 2022


<https://www.smz.hr/oglasna-ploca>

1/3

20. 02. 2023. 13:36

OBAVIJEST O STAVLJANJU NA JAVNU RASPRAVU Prijedloga VI. Izmjena i dopuna Prostornog plana Sisačko-moslavač...



Službena mrežna stranica Sisačko-moslavačke županije

☎ 044 500 330 ✉ info@smz.hr

Oglasna ploča

Nalazite se ovdje: Home / Oglasna ploča

/ OBAVIJEST O STAVLJANJU NA JAVNU RASPRAVU Prijedloga VI. Izmjena i dopuna Prostornog plana Sisačko-moslavačke županije

OBAVIJEST O STAVLJANJU NA JAVNU RASPRAVU Prijedloga VI. Izmjena i dopuna Prostornog plana Sisačko-moslavačke županije

17 Veljača 2023 / 17 Veljača 2023

Stavlja se na javnu raspravu u trajanju od osam (8) dana Prijedlog VI. izmjena i dopuna Prostornog plana Sisačko-moslavačke županije (u daljnjem tekstu: Plan), kojeg je nositelj izrade Sisačko-moslavačka županija, Upravni odjel za prostorno uređenje, graditeljstvo i obnovu, a kojeg je stručni izrađivač Zavod za prostorno uređenje Sisačko-moslavačke županije

Javna rasprava i javni uvid, u trajanju od osam (8) dana, će se održati od 20. veljače 2023. godine do 28. veljače 2023. godine.

Uvid u Plan moći će se obaviti svakog radnog dana od 8,00 do 15,00 sati u prostorijama Sisačko-moslavačke županije - Upravnog odjela za prostorno uređenje, graditeljstvo i obnovu u Sisku, Zagrebačka 44.

Uvid u Plan je moguće izvršiti za vrijeme trajanja javnog uvida i na mrežnim stranicama Sisačko-moslavačke županije na **poveznici**

Pozivaju se svi zainteresirani da pristupe javnoj raspravi u Prijedlog VI. izmjena i dopuna prostornog plana Sisačko-moslavačke županije te da sudjeluju u javnom izlaganju dana 23. veljače 2023. godine u s početkom u 10,00 sati u dvorani za sastanke Doma obrtnika, Obrtni komore Sisačko-moslavačke županije, Udruženja obrtnika Sisak u Sisku, na adresi: Stjepa Antuna Radića 8b.



<https://www.smz.hr/oglasna-ploca/9882-obavijest-o-stavljanju-na-javnu-raspjavu-prijedloga-vi-izmjena-i-dopuna-prostornog-plana-sisacko-moslav...> 1/3

20. 02. 2023. 13:37

Prostorni plan - Sisačko-moslavačka županija

Službena mrežna stranica Sisačko-moslavačke županije

☎ 044 500 330 ✉ info@smz.hr



Prostorni plan

Nalazite se ovdje: [Home](#) / [Dokumenti](#) / [Prostorni plan](#)

- POSTUPAK IZRADE VI. IZMJENA I DOPUNA PROSTOROG PLANA SMŽ

[Click to collapse](#)

17.2.2023.

Pozivaju se svi zainteresirani da pristupe javnoj raspravi u Prijedlog VI. izmjena i dopuna prostornog plana Sisačko-moslavačke županije te da sudjeluju u javnom izlaganju dana 23. veljače 2023. godine u s početkom u 10,00 sati u dvorani za sastanke Doma obrtnika, Obrtničke komore Sisačko-moslavačke županije, Udruženja obrtnika Sisak u Sisku, na adresi: Stjepana i Antuna Radića 8b.

Primjedbe na Prijedlog Plana se mogu izreći/dostaviti na sljedeće načine:

- na dan javnog izlaganja u zapisnik
- Upisom u knjigu primjedbi na mjestu izlaganja Prijedloga Plana, prostorija Upravnog odjela za prostorno uređenje, graditeljstvo i obnovu, Zagrebačka 44, Sisak
- Dostaviti poštom na adresu: Sisačko moslavačka županija, Upravni odjel za prostorno uređenje, graditeljstvo i obnovu, Zagrebačka 44, Sisak 44000 s napomenom; „Za Plan“

Primjedbe se zaprimaju do kraja javne rasprave 28. veljače 2023. godine.

Primjedbe moraju biti potpisane s navođenjem adrese osobe/tijela koje je dalo primjedbu.

- **Prijedlog VI. izmjena i dopuna prostornog plana Sisačko-moslavačke županije preuzmite na poveznici uz unošenje lozinke: 829373**

10.2.2023.

- VI. izmjene i dopune Prostornog plana Sisačko-moslavačke županije - objava javne rasprave

9.2.2023.

- Odluku o utvrđivanju Prijedloga VI. izmjena i dopuna Prostornog plana Sisačko-moslavačke županije



20. 02. 2023. 13:36

OBAVIJEST O STAVLJANJU NA JAVNU RASPRAVU Prijedloga VI. Izmjena i dopuna Prostornog plana Sisačko-moslavač...

SISAČKO-
MOSLAVAČKA
ŽUPANIJA

- Upisom u knjigu primjedbi na mjestu izlaganja Prijedloga Plana, prostorija Upravnog odjela za prostorno uređenje, graditeljstvo i obnovu, Zagrebačka 44, Sisak
- Dostaviti poštom na adresu: Sisačko moslavačka županija, Upravni odjel za prostorno uređenje, graditeljstvo i obnovu, Zagrebačka 44, Sisak 44000 s napomenom; „Za Plan“

Primjedbe se zaprimaju do kraja javne rasprave 28. veljače 2023. godine.

Primjedbe moraju biti potpisane s navođenjem adrese osobe/tijela koje je dalo primjedbu.

- **Prijedlog VI. izmjena i dopuna prostornog plana Sisačko-moslavačke županije preuzmite na poveznici uz unošenje lozinke: 829373**

10.2.2023.

- VI. izmjene i dopune Prostornog plana Sisačko-moslavačke županije - objava javne rasprave

Što morate znati

[Opći podaci](#)
[Zastava i grb](#)
[Gdje se nalazimo?](#)
[Upoznaj Sisačko-moslavačku županiju](#)
[Gradovi i općine](#)
[Ustanove u vlasništvu](#)
[Trgovačka društva u vlasništvu](#)

Korisne poveznice

[Pristup informacijama](#)
[Savjetovanje s javnošću](#)
[Službenica za zaštitu podataka](#)
[Službeni glasnik SMŽ](#)
[Proračun u malom](#)
[Izjava o pristupačnosti mrežne stranice](#)
[Hrvatska zajednica županija](#)

Kontaktirajte nas

<https://www.smz.hr/oglasna-ploca/9882-obavijest-o-stavljanju-na-javnu-raspravu-prijedloga-vi-izmjena-i-dopuna-prostornog-plana-sisacko-moslav...> 2/3

web-stranice Ministarstva

Informacije o javnim raspravama

14.02.2023. - Informacija o javnoj raspravi o prijedlogu Urbanističkog plana uređenja gospodarsko-proizvodne zone I1, Ise – Dobrojuša 1 u Gornjem Karinu UPU 102, Grad Obrovac

14.02.2023. | pdf (196kb)

14.02.2023. - Informacija o II. ponovnoj javnoj raspravi o prijedlogu Izmjena i dopuna Urbanističkog plana uređenja za područje „KAZIN“, Općina Pakoštane

14.02.2023. | pdf (125kb)

14.02.2023. - Informacija o ponovnoj javnoj raspravi o prijedlogu V. Izmjena i dopuna Prostornog plana uređenja Općine Pakoštane

14.02.2023. | pdf (125kb)

13.02.2023. - Informacija o ponovnoj javnoj raspravi o prijedlogu Urbanističkog plana uređenja područja između ulica Nikole Tesle i Konopljišće u Prelogu

13.02.2023. | pdf (204kb)

10.02.2023. - Informacija o javnoj raspravi o prijedlogu VI. Izmjena i dopuna Prostornog plana Sisačko-moslavačke županije

17.02.2023. | pdf (190kb)

10.02.2023. - Informacija o javnoj raspravi o prijedlogu V. Izmjena i dopuna Prostornog plana uređenja Grada Otoka

10.02.2023. | pdf (566kb)

10.02.2023. - Informacija o ponovnoj javnoj raspravi o prijedlogu III. Izmjena i dopuna Urbanističkog plana uređenja Industrijske zone Žminj

10.02.2023. | pdf (104kb)



REPUBLIKA HRVATSKA
SISAČKO-MOSLAVAČKA ŽUPANIJA
Upravni odjel za prostorno uređenje,
graditeljstvo i obnovu
Zagrebačka 44, Sisak 44 000
KLASA: 350-01/22-01/119
URBROJ:2176-08/1-23-51
Sisak, 10. veljače 2023.

Na temelju članka 96. Zakona o prostornom uređenju („Narodne novine“ broj 153/13, 65/17, 114/18, 39/19 i 98/19), točke III. Odluke o utvrđivanju Prijedloga VI. izmjena i dopuna Prostornog plana Sisačko-moslavačke županije KLASA: 350-01/22-01/119; URBROJ:2176-02-22-47 od 9. veljače 2023. godine, Upravni odjel za prostorno uređenje, graditeljstvo i obnovu Sisačko-moslavačke županije objavljuje

OBAVIJEST O STAVLJANJU NA JAVNU RASPRAVU
Prijedloga VI. Izmjena i dopuna Prostornog plana Sisačko-moslavačke županije

I.

Stavlja se na javnu raspravu u trajanju od osam (8) dana Prijedlog VI. izmjena i dopuna Prostornog plana Sisačko-moslavačke županije (u daljnjem tekstu: Plan), kojeg je nositelj izrade Sisačko-moslavačka županija, Upravni odjel za prostorno uređenje, graditeljstvo i obnovu, a kojeg je stručni izrađivač Zavod za prostorno uređenje Sisačko-moslavačke županije

II.

Javna rasprava i javni uvid, u trajanju od osam (8) dana, će se održati od **20. veljače 2023.** godine do **28. veljače 2023.** godine.

III.

Uvid u Plan moći će se obaviti svakog radnog dana od 8,00 do 15,00 sati u prostorijama Sisačko-moslavačke županije - Upravnog odjela za prostorno uređenje, graditeljstvo i obnovu u Sisku, Zagrebačka 44.

Uvid u Plan je moguće izvršiti za vrijeme trajanja javnog uvida i na mrežnim stranicama Sisačko-moslavačke županije www.smz.hr

IV.

Javno izlaganje o Planu će se održati **23. veljače 2023.** godine, s početkom u **10,00 sati** u dvorani za sastanke Doma obrtnika, Obrtničke komore Sisačko-moslavačke županije, Udruženja obrtnika Sisak u **Sisku, na adresi: Stjepana i Antuna Radića 8b.**

V.

Na javnoj raspravi (javnom uvidu) će biti izložen Plan, knjiga primjedbi, te ova Obavijest.

VI.

Mišljenja, primjedbe i prijedlozi o Planu se mogu upisati u knjigu primjedbi koja će biti postavljene na mjestu održavanja javne rasprave, ili se mogu dostaviti, pisano, poštom ili osobno, za vrijeme trajanja javne rasprave, na adresu: Sisačko-moslavačka županija, Upravni odjel za prostorno uređenje, graditeljstvo i obnovu, Zagrebačka 44, 44000 Sisak, s naznakom „Plan“.

Mišljenja, primjedbe i prijedlozi koji ne budu dostavljeni u periodu trajanja javne rasprave ili nisu čitko napisani i potpisani neće biti uzeti u obzir prilikom izrade Izvješća o javnoj raspravi.

6.2. POSEBNE PISANE OBAVIJESTI O JAVNOJ RASPRAVI



REPUBLIKA HRVATSKA
Sisačko-moslavačka županija
Upravni odjel za prostorno uređenje,
graditeljstvo i obnovu

KLASA: 350-01/22-01/119
URBROJ: 2176-08/02-23-48
Sisak, 10.02.2023.

Predmet: VI. izmjene i dopune Prostornog plana Sisačko-moslavačke županije
- objava javne rasprave

U skladu s člankom 96. Zakona o prostornom uređenju („Narodne novine“ broj 153/13, 65/17, 114/18,39/19 i 98/19), dostavljamo vam obavijest o održavanju javne rasprave o Prijedlogu VI. izmjena i dopuna Prostornog plana Sisačko-moslavačke županije, u skladu s Odlukom župana Sisačko-moslavačke županije o utvrđivanju Prijedloga VI. izmjena i dopuna Prostornog plana Sisačko-moslavačke županije, klasa: 350-01/23-01/12, urbroj: 2176-02-23-47, od 09. veljače 2023.godine, objavljenom na mrežnim stranicama Sisačko-moslavačke županije.

Javna rasprava će trajati osam (8) dana, a započet će 20. veljače 2023. i trajati do 28. veljače 2023. godine.

Prijedlog plana bit će izložen na javni uvid u prostorijama Upravnog odjela za prostorno uređenje, graditeljstvo i obnovu u Sisku, Zagrebačka 44, svakim radnim danom od 8,00 do 15,00 sati. Uvid u Prijedlog plana za vrijeme trajanja javnog uvida moguć je i na mrežnim stranicama Sisačko-moslavačke županije www.smz.hr.

Javno izlaganje o Prijedlogu plana će se održati u dvorani za sastanke Doma obrtnika, Obrtničke komore Sisačko-moslavačke županije, Udruženja obrtnika Sisak, u Sisku, Ulica Stjepana i Antuna Radića 8b, dana 23. veljače 2023. godine s početkom u 10,00 sati.

Pozivaju se javnopravna tijela koja su dala, odnosno trebala dati zahtjeve za izradu Plana na sudjelovanje u javnoj raspravi te da tijekom javnog uvida i rasprave daju svoja

mišljenja, o prihvaćanju tih zahtjeva, odnosno mišljenja o primjeni posebnog propisa ili dokumenta koji je od utjecaja na plan.

U mišljenju iz prethodnog stavka ne mogu se postavljati novi ili drukčiji uvjeti od onih koji su dani u zahtjevima za izradu nacrtu plana. Mišljenje prema kojemu određeni dio Prijedloga plana nije u skladu sa zahtjevima javnopravnog tijela mora biti obrazloženo. U suprotnom nositelj izrade nije dužan takvo mišljenje razmatrati.

Pisana mišljenja na Prijedlog plana mogu se dostavljati zaključno s 08. ožujka 2023. godine. Ako javnopravno tijelo ne dostavi mišljenje u roku, smatra se da je mišljenje dano i da je Prijedlog plana izrađen u skladu sa zahtjevima, odnosno s posebnim propisom ili dokumentom koji je od utjecaja na plan.

Mišljenja, suglasnosti, odobrenja i drugi akti javnopravnih tijela koji se prema posebnim propisima moraju pribaviti u postupku izrade i donošenja prostornog plana smatraju se mišljenjem iz članka 101. Zakona o prostornom uređenju.

PROČELNICA

Blanka Bobetko Majstorović, dipl.ing.biol.

DOSTAVITI:

1. Prema dostavnoj listi,
2. U spis, ovdje.



6.3. ZAPISNIK O JAVNOM IZLAGANJU



REPUBLIKA HRVATSKA
SISAČKO MOSLAVAČKA ŽUPANIJA
Upravni odjel za prostorno uređenje, graditeljstvo i obnovu
Zagrebačka cesta 44, SISAK 44 000
KLASA:350-02/22-03/119
URBROJ:2176-08-23-56
Sisak, 23. veljače 2023. godine

ZAPISNIK s javnog izlaganja

Prijedloga VI. izmjena i dopuna Prostornog plana Sisačko-moslavačke županije

Javno izlaganje je održano 23. veljače 2023. godine s početkom u 10,00 sati u prostorijama Doma obrtnika, Obrtničke komore Sisačko-moslavačke županije, Udruženja obrtnika Sisak, Ulica Stjepana i Antuna Radića 8b, Sisak.

Dnevni red izlaganja:

- 1) Registracija prisutnih
- 2) Predstavljanje Prijedloga VI. Izmjena i dopuna Prostornog plana Sisačko-moslavačke županije (u daljnjem tekstu: Plan)
- 3) Rasprava o Prijedlogu Plana

Prije prezentacije Prijedloga Plana pročelnica Blanka Bobetko Majstorović je upozнала prisutne s pogreškom koja se potkrala u posebnom pozivu na javnu raspravu – objava javne rasprave, poslanom sukladno članku 97. Zakona o prostornom uređenju, a koja se odnosi na klasu Odluke o utvrđivanju Prijedloga Plana (objavljena odluka na web stranicama, u Službenom glasniku je uredu, ali se dostavljeni posebni poziv na javnu raspravu poziva na krivu klasu Odluke), te na rokove iz dostavljene obavijesti za dostavu mišljenja/primjedbi i sl. (naveden je rok 8. 3. što nije ispravno jer je rok 28. 2. 2023. godine).

Pročelnica je upozorila da je obavijest o javnoj raspravi objavljena na oglasnoj ploči, na web stranicama SMŽ i Ministarstva, te u Službenom glasniku SMŽ od 15. 02. 2023. godine, sukladno odredbama članka 96. Zakona o prostornom uređenju, te da je u objavljenim dokumentima pravilno napisana klasa i rok za dostavu mišljenja/primjedbi.

Ad 1) Prisutni po popisu iz priloga 1. ovog zapisnika. Na izlaganju je bilo prisuto 19 osoba (predstavnik različiti javno pravnih tijela).

Ad 2) Prijedlog VI. izmjena i dopuna prostornog plana Sisačko-moslavačke županije je predstavila Margita Malnar, dipl. ing. arh. (odgovorni voditelj izrade Plana), v.d. ravnateljica Zavoda za prostorno uređenje Sisačko-moslavačke županije (prezentacija u prilogu 2.)

Ad 3) Nakon predstavljanja Plana pozvani su prisutni na raspravu/ postavljanje pitanja / davanje primjedbi / mišljenja...

Tijek rasprave:

- 1) **Boris Kostanarević** (predstavnik HEP ODS d.o.o., Elektra Križ) je utvrdio da u Planu nije ucrtan dalekovod 110 kW, a radi se o industrijskoj zoni Velika Ludina. Nakon rasprave detaljno će dati primjedbu izrađivačima Plana.

Margita Malnar odgovara da će detaljno pregledati Plan te ucrtati HEP-ove objekte ukoliko isti nisu ucrtani.

- 2) **Ana Budanko (Ministarstvo poljoprivrede)** pita da li su iz eksploatacije izuzeta vrijedna poljoprivredna zemljišta, a što je i propisano Zakonom o poljoprivrednom zemljištu. Dati će pisanu primjedbu.
- 3) **Davor Varga (Hrvatske šume)** pita da li koridori od 100 metara oko naftovoda i plinovoda odnosno planirane trase cjevovoda prolaze kroz šume te da li je trase ukoliko prolaze kroz vrijedne šume moguće izmjestiti?

Također ga zanima da li su planirani istražni prostori prošireni u odnosu na planirane iz postojećeg Plana?

Odgovara Margita Malnar - Istražni prostori prema važećem Planu pokrivaju cijelo područje Županije. Ovim izmjenama i dopunama Plana je Odredbama za provedbu određeno koji se prostori izuzimaju iz istražnih prostora.

S obzirom na to da je ovaj Plan provedbeni za eventualnu buduću eksploataciju ugljikovodika predložene su načelne trase koridora cjevovoda kojima bi se povezala eventualna buduća eksploatacijska polja s postojećim cjevovodima za transport ugljikovodika. Ovi su koridori usmjeravajući, jer ovim Planom nisu određeni točan položaj, oblik i veličina budućih eksploatacijskih polja, budući da su u tijeku istraživanja i potvrđivanja rezervi. Detaljni uvjeti smještaja pojedinih naftno-rudarskih objekata i postrojenja te trasa cjevovoda, temeljem zakonskih i podzakonskih odredaba, utvrđuju se u postupcima procjene utjecaja zahvata na okoliš ili u postupcima ocjene o potrebi procjene utjecaja zahvata na okoliš.

- 4) **Dorica Matešić (Hrvatske šume UŠP Karlovac)** pita da li je provedena strateška procjena utjecaja za nova eksploatacijska polja i šta je ista pokazala?

Odgovara Margita Malnar – Ove izmjene i dopune Plana predstavljaju svojevrsno usklađenje Plana s Okvirnim planom i programom istraživanja i eksploatacije ugljikovodika na kopnu, za koji je proveden postupak strateške procjene utjecaja na okoliš. Pri donošenju odluke o izradi Plana zatraženo je i dobiveno mišljenje Ministarstva gospodarstva i održivog razvoja KLASA:351-03/22-01/2419, URBROJ:517-05-1-22-2 od 14. prosinca 2022. godine, da nije potrebno provoditi postupak strateške procjene utjecaja na okoliš uz pridržavanje svih ograničenja i mjera zaštite te ublažavanja utjecaja na ciljeve očuvanja i cjelovitost područja ekološke mreže iz Okvirnog plana i programa istraživanja i eksploatacije ugljikovodika na kopnu.


Nakon što prisutni nisu imali više pitanja/primjedbi, pročelnica Bobetko Majstorović je zatvorila javno izlaganje uz napomenu da je do 28. veljače 2023. godine moguće dostaviti pisane primjedbe na adresu: Sisačko-moslavačka županija, Upravni odjel za prostorno uređenje, graditeljstvo i obnovu, Zagrebačka cesta 44, Sisak s naznakom: Za Plan.

Napomenuto je da pisane primjedbe nakon tog roka neće biti uzete u obzir niti razmatrane u izvješću s javne rasprave.

Javno izlaganje je završilo u 10,45 sati.

Zapisnik sastavila: Monika Kelčec

Zapisniku suglasna: Blanka Bobetko Majstorović



Dostaviti:

1. Ministarstvo prostornoga uređenja, graditeljstva i državne imovine, HR-10000 Zagreb, Ulica Republike Austrije 20,
2. Ministarstvo gospodarstva i održivog razvoja, HR-10000 Zagreb, Radnička cesta 80,
3. Ministarstvo mora, prometa i infrastrukture, HR-10000 Zagreb, Prisavlje 14,
4. Ministarstvo poljoprivrede, HR-10000 Zagreb, Ulica grada Vukovara 78,
5. Ministarstvo obrane, HR-10000 Zagreb, Trg kralja Petra Krešimira IV br.1,
6. Ministarstvo gospodarstva i održivog razvoja, Uprava za procjenu utjecaja na okoliš i održivo gospodarenje otpadom, HR-10000 Zagreb, Radnička cesta 80,
7. Ministarstvo gospodarstva i održivog razvoja, HR-10000 Zagreb, Uprava za zaštitu prirode, Radnička cesta 80,
8. Ministarstvo kulture i medija, HR-10000 Zagreb, Uprava za zaštitu kulturne baštine, Runjaninova 2, 10 000 Zagreb,
9. Ministarstvo kulture i medija, Konzervatorski odjel u Sisku, Nikole Tesle 17, 44000 Sisak
10. Ministarstvo unutarnjih poslova, Ravnateljstvo civilne zaštite, Područni ured civilne zaštite Zagreb, Služba civilne zaštite Sisak, Odjel Inspekcije, I. K. Sakcinskog 24, 44000 Sisak
11. Hrvatske vode, VGO za srednju i donju Savu, Vodnogospodarska ispostava za mali sliv »Banovina« sa sjedištem u Sisku, Ruđera Boškovića 10, 44000 Sisak
12. Hrvatske vode, VGO Sava, Vodnogospodarski odjel za srednju i donju Savu sa sjedištem u Zagrebu, Ulica grada Vukovara 220, 10000 Zagreb
13. Hrvatske vode, VGO Sava, Vodnogospodarski odjel za srednju i donju Savu, Šetalište braće Radića, 35000 Slavonski Brod
14. Hrvatske šume, Uprava šuma, Podružnica Zagreb, Lazinska 41, 10000
15. Hrvatske šume, Uprava šuma, Podružnica Sisak, Runjaninova 12, Sisak
16. Hrvatske šume, Uprava šuma, Podružnica Karlovac, Put D. Trstenjaka 1, 47000 Karlovac
17. Hrvatske šume, Uprava šuma, Podružnica Nova Gradiška, J. J. Strossmayera 11, 35400 Nova Gradiška
18. Hrvatske autoceste, Širolina 4, 10000 Zagreb
19. Hrvatske ceste d.o.o., Sektor za razvoj i stra-teško planiranje, Vončinina 3, 10000 Zagreb
20. Županijska uprava za ceste Sisačko-moslavačke županije, Antuna Cuvaja 16, 44000 Sisak,
21. HŽ Infrastruktura d.o.o., HR-10000 Zagreb, Mihanovićeveva 12,
22. Agencija za vodne putove, HR-32000 Vukovar, Parobrodarska 5,
23. Lučka uprava Sisak, Rimska 28, 44000 Sisak
24. Hrvatska regulatorna agencija za mrežne djelatnosti, HR-10110 Zagreb, Roberta Frangeša Mihanovića 9,
25. Odašiljači i veze d.o.o., HR-10000 Zagreb, Ulica grada Vukovara 269d,
26. Hrvatski operator prijenosnog sustava d.o.o., Sektor za razvoj, investicije i izgradnju, Kupska 4, 10000 Zagreb
27. Hrvatska elektroprivreda d.d., Ulica grada Vukovara 37, 10000 Zagreb
28. HEP - Proizvodnja d.o.o. , Ulica grada Vukovara 37, 10000 Zagreb
29. HEP OPERATOR DISTRIBUCIJSKOG SUSTAVA, DP Elektra Sisak, Kralja Tomislava 42, 44000 Sisak (proslijediti svim terenskim jedinicama na području SMŽ)
30. HEP OPERATOR DISTRIBUCIJSKOG SUSTA-VA, DP Elektra Karlovac, V. Mačeka 44, 47000 Karlovac.
31. HEP - OPERATOR DISTRIBUCIJSKOG SU-STAVA, DP Elektra Križ, Križ, Trg sv. Križa 7, 10314 Križ
32. PLINACRO d.o.o., HR-10000 Zagreb, Savska cesta 88a,
33. Agencija za ugljikovodike, HR-10000 Zagreb, Miramarska 24,
34. JANAF d.d., HR-10000 Zagreb, Miramarska cesta 24,
35. INA d.d. SD Istraživanje i proizvodnja nafte i plina, Sektor istraživanja i proizvodnje nafte

- i plina za JI Europu, Služba za odnose sa državnom i lokalnom upravom za IPNO, HR-10020 Zagreb, Avenija Vječeslava Holjevca 10,
36. Javna ustanova za upravljanje zaštićenim dijelovima prirode Sisačko-moslavačke županije, Trg grofova Erdodyja 17, 44317 Popovača
 37. Javna ustanova Park prirode Lonjsko polje, Krapje 16, 44324 Jasenovac
 38. Sisačko-moslavačka županija, Upravni odjel za prostorno uređenje, graditeljstvo i zaštitu okoliša, Rimska 28, 44000 Sisak
 39. Sisačko-moslavačka županija, Upravni odjel za gospodarstvo, poljoprivredu i ruralni razvoj, Rimska 28, 44000 Sisak
 40. SIMORA, Razvojna agencija Sisačko-moslavačke županije, Rimska 28, 44000 Sisak
 41. Turistička zajednica Sisačko-moslavačke županije, Rimska 28, 44000 Sisak
 42. Zavod za prostorno uređenje Karlovačke županije, 47000 Karlovac
 43. Karlovačka županija, Upravni odjel za prostorno uređenje, građenje i zaštitu okoliša, Križanićeva 11, 47000 Karlovac
 44. Zavod za prostorno uređenje Zagrebačke županije, Ulica grada Vukovara 72, 10000 Zagreb
 45. Zagrebačka županija, Upravni odjel za prostorno uređenje, gradnju i zaštitu okoliša, Ulica Ivana Lučića 2a/VI, 10000 Zagreb
 46. Bjelovarsko-Bilogorska županija, Odsjek za graditeljstvo i prostorno uređenje, Dr. A. Starčevića 8, 43000 Bjelovar
 47. Zavod za prostorno uređenje Bjelovarsko-bilogorske županije, Trg Eugena Kvaternika 13, p.p. 34, 43000 Bjelovar
 48. Zavod za prostorno uređenje Požeško-slavonske županije, Županijska 7, 34000 Požega
 49. Požeško-slavonska županija, Upravni odjel za gospodarstvo i graditeljstvo, Županijska 7, 34000 Požega
 50. Brodsko-posavska županija, Upravni odjel za graditeljstvo i prostorno uređenje, Petra Krešimira IV, br. 1, 35000 Slavonski Brod
 51. Zavod za prostorno uređenje BPŽ, Trg pobjede bb, 35000 Slavonski Brod
 52. gradovi/općine Sisačko-moslavačke županije

6.4. DOKAZI O SUDJELOVANJU U JAVNOM IZLAGANJU POZVANIH SUDIONIKA U JAVNOJ RASPRAVI

POTPISNA LISTA

INSTITUCIJA	PREDSTAVNIK	KONTAKT	E-MAIL	POTPIS
Veronika Jaskotic				N. Jaskotic
Zavod za prostorno uređenje SME	GORAN JACIC	04521 1008	goran.jacic@psv.hr	
GRAD KUTINA	ŠNEŽANA ŠLABEK OHMAN	099 3 999 534	slabek-diman@kutina.hr	
MINISTARSTVO PROSTORNOG UREĐENJA I GRAĐEVINARSTVA	ANA BUDANOVIĆ	015 589 9035	ana.budanovic@mps.hr	
SME	DAMIR JELIC CUSTIC	524-377	dajordcustic@sme.hr	
HEP ODS d.o.o. ELEKTRA KRIŽ	BORIS KOSTANJEVIC	091/564-4903	Boris.Kostanjevic@hep.hr	
HRVATSKE VODE	ĐURĐICA FRANJIC	099/368-6920	dfranjic@vodg.hr	
HRVATSKE ŠUME	ĐAVOR VEČA	098/916-281	davor.veca@hrsume.hr	
HRVATSKE ŠUME	ĐURĐICA MEDUMURAC	091/724-6609	durdica.medumurac@hrsume.hr	
ZAVOD ZA PROSTORNO UREĐENJE POŠEKO-SLAVONSKE ŽUPANIJE	GORDANA BOBAN	098/911 5292	gordana.boban@pszupanja.hr	
#	ĐAVOR JACIC	098/9136913	davor.jacic@pszupanja.hr	
GRAD SISAK	ZORAN SOLOMAN	099 2192854	zoran.soloman@sisk.hr	
UŠP POVA GRADISKA	DAMIR JELIC	098 447 334	dahir.jelic@hrsume.hr	
HRVATSKE ŠUME UŠP SISAK	MATIJA DETELIC	098 348 300	matija.detic@hrsume.hr	

HRVATSKE SUJME UŠP KARLOVAC	DORICA MATEŠIĆ	098456397	dorica.matesic@ hrsume.hr	Jm.
ZAVOD ZA PROST. URED. SMZ	Valentina Sebec	014/521 008	valentina. sebec@zpusuz hr	Ste
ZAVOD ZA PROSTORNO UREĐENJE SMZ	IVAN TALIJAN	044/527 008	ivan.talijan@ zpusuz.hr	Ivan Talijan
ZAVOD ZA PROSTORNO UREĐENJE SHZ	VALENTINA ŠUČIĆ	014/521 008	valentina.sucic@ zpusuz.hr	V. Šučić
FLAMTRON d.o.o	BORIS KOLAR	039 376 2220	boris.kolar@ flamtron.hr	Boris Kolar

6.5. MIŠLJENJA JAVNOPRAVNIH TIJELA



KLASA: 350-05/23-01/06
URBROJ: 376-05-3-23-04
Zagreb, 20. veljače 2023.

PRILOG 1

REPUBLIKA HRVATSKA		
SISAČKO-MOSLAVAČKA ŽUPANIJA		
2176	08	27. 02. 2023
Primljeno:		
Klasifikacijska oznaka	Ora. ied.	
350-01/22-01/119		
Urudžbeni broj:	Pril.	Vrni
376-23-57		

Republika Hrvatska
Sisačko-Moslavačka županija
Upravni odjel za prostorno uređenje,
graditeljstvo i zaštitu okoliša
Rimska 28
44000 Sisak

Predmet: Sisačko-Moslavačka županija
VI. Izmjene i dopune Prostornog plana Sisačko moslavačke županije
-mišljenje o usklađenosti konačnog prijedloga plana s utvrđenim zahtjevima iz članka 90. ZOPU

Veza: Vaš dopis KLASA:350-01/22-01/119, URBROJ: 2176-08/02-23-48, od 10. veljače 2023.

Poštovani,

vašim dopisom od ove Agencije zatražili ste da vam na osnovu čl. 101. Zakona o prostornom uređenju (NN 153/13, 65/17, 114/18, 39/19, 98/19) i čl. 59. st. (3) Zakona o elektroničkim komunikacijama (NN br. 76/22) izda mišljenje na prijedlog VI. Izmjene i dopune Prostornog plana Sisačko moslavačke županije.

Uvidom u dostavljeni prijedlog VI. Izmjene i dopune Prostornog plana Sisačko moslavačke županije **potvrđujemo** da je isti **usklađen s našim zahtjevima.**

S poštovanjem,

RAVNATELJ
mr.sc. Miran Gosta
(elektronički potpisala ovlaštena osoba)

Dostaviti:


1. Naslovu preporučeno

HRVATSKA REGULATORNA AGENCIJA ZA MREŽNE DJELATNOSTI

Ulica Roberta Frangeša-Mihanovića 9, 10110 Zagreb / OIB: 87950783661 / Tel: (01) 7007 007, Faks: (01) 7007 070 / www.hakom.hr




MIRAN GOSTA
HR: 39795581455



Elektronički potpisano: 21.02.2023T08:36:55 (UTC:2023-02-21T07:36:55Z)

Provjera: <https://epotpis.rdd.hr/provjera>
Broj zapisa: fc8ff190-09a9-4673-95d1-fee8cdf387ca



Vjerodostojnost ovog dokumenta možete provjeriti skeniranjem QR koda. Ako je dokument identičan prikazanom izvorniku u digitalnom obliku, HAKOM potvrđuje njegovu vjerodostojnost.

PRILOG 4



HŽ INFRASTRUKTURA

10 000 Zagreb, Mihanovićeve ulica 12
SISAČKO-MOSLAVAČKA ŽUPANIJA

SEKTOR ZA RAZVOJ, PRIPREMU
I PROVEDBU INVESTICIJA I EU
FONDOVA

Primljeno:	27.02.2023
Klasifikacija:	Org. jed.
350-01/22-01/119	
Uredbeni broj:	PH. Vrij.
376-23-60	

tel: +385 (0)1 4533778
fax: +385 (0)1 3783396
e-mail: goran.ilkoski@hzinfra.hr
naš broj i znak: 1328/23, 1.3.1. GI
vaš broj i znak: KLASA: 350-02/22-01/119
URBROJ: 2176-08/02-23-48
datum: 22.02.2023.

REPUBLIKA HRVATSKA
SISAČKO-MOSLAVAČKA ŽUPANIJA
Upravni odjel za prostorno uređenje,
graditeljstvo i obnovu
Rimska 28
44 000 SISAČ

**Predmet: Prijedlog VI. Izmjena i dopuna Prostornog plana Sisačko-moslavačke
– dostava mišljenja**

Prijedlog VI. Izmjena i dopuna Prostornog plana Sisačko-moslavačke županije čija je izrada inicirana radi preispitivanja mogućnosti određivanja novih površina za iskorištavanje ugljikovodika, koje su izdvojene temeljem provedenih geofizičkih snimanja na području Sisačko-moslavačke županije, te određivanja uvjeta za neposrednu provedbu zahvata vezanih za istraživanje i iskorištavanje ugljikovodika nema utjecaja na željezničku infrastrukturu s obzirom da dijelovi Prostornog plana Sisačko-moslavačke županije („Službeni glasnik Sisačko-moslavačke županije“, broj 4/01. i 12/10., 10/17., 12/19. i 23/19. – pročišćeni tekst) koji nisu mijenjani ovim izmjenama i dopunama (grafički i tekstualni dio), ostaju na snazi.

Iz istražnih prostora za iskorištavanje ugljikovodika izuzimaju se između ostalog i zaštitni koridori pojedinačnih i linijskih objekata (vojnih, plinovoda, naftovoda, željeznica, dalekovoda i cesta) te Vas izvješćujemo da smo suglasni s Prijedlogom VI. Izmjena i dopuna Prostornog plana Sisačko-moslavačke županije.

S poštovanjem,

DIREKTOR SEKTORA ZA RAZVOJ, PRIPREMU I
PROVEDBU INVESTICIJA I EU FONDOVA

Mirko Franović, dipl. ing. građ.



HŽ INFRASTRUKTURA d.o.o. ZAGREB, Mihanovićeve ulica 12, TRGOVAČKI SUD U ZAGREBU, MBS: 080590485, OIB 39901919995.

Naziv i sjedište banke: Privredna banka Zagreb d.d., Zagreb, Radnička cesta 50, BROJ RAČUNA: HR423400091110252804.

TEMELJNI KAPITAL: 224.188.000,00 kuna / 29.754.860,97 eura (fiksni tečaj konverzije 7,53450)

PREDSJEDNIK UPRAVE: Ivan Kršić, dipl. ing. građ.

ČLANOVI UPRAVE: mr. sc. Darko Banišić, dipl. ing.; Marijan Čužić, dipl. ing.; mr. sc. Damir Lončarić, dipl. ing. stroj.; Subhi Tawfiq, mag. ing. traff.

PRILOG 5

REPUBLIKA HRVATSKA SISAČKO-MOSLAVAČKA ŽUPANIJA 2176	
Datum: 28. 02. 2023	
Općina: 350-01/22-01/119	Orn:
Uredbeni broj: 378-22-61	Prih.:

PLINACRO
OPERATOR PLINIKOGA TRANSPORTNOG SUSTAVA

SISAČKO-MOSLAVAČKA ŽUPANIJA
Upravni odjel za prostorno uređenje,
graditeljstvo i obnovu
„Za Plan“
Zagrebačka 44
44000 Sisak

PLINACRO d.o.o.	
Savska 88A Zagreb	
Klasa:	PL/23-01/559
Datum:	24.02.2023.
UR. BR.:	T/AC-23-02

PREDMET: VI. Izmjene i dopune Prostornog plana Sisačko-moslavačke županije
– dostava očitovanja

Poštovani,

nastavno na objavu javne rasprave iz dopisa Klasa: 350-01/22-01/119; Ur.br.: 2176-08/02-23-48 od 10.veljače 2023.godine, dostavljamo Vam sljedeće očitovanje.

Uvidom u prijedlog predmetnih Izmjena i dopuna PP SMŽ odnosno u kartografski prikaz **K_2.3.1_ENERGETSKI_SUSTAVI_NAFTA_I_PLIN_PPSMZ_VI_ID_PP-100_000** primijetili smo da ste koristili stare podloge tj. da podaci prikazanih plinovoda još uvijek nisu ažurirani u skladu s podacima koje smo Vam dostavili prilikom izrade IV., V. i VI. Izmjena i dopuna PP SMŽ. Neki plinovodi koji su već izgrađeni, u Planu su i dalje prikazani u planskoj kategoriji. Sukladno navedenom, potrebno je magistralni plinovod PČ Kozarac – MRS Lipovica DN 100/50 te nadzemni objekt KS1 Velika Ludina (kompresorska stanica) i priključne plinovode do nje prikazati u kategoriji izgrađenih/postojećih objekata.

Predlažemo da plinovode koji su trajno napušteni i evidentirani kao neaktivna imovina naznačite drugom bojom ili u drugoj kategoriji jer se na te plinovode više ne primjenjuju uvjeti za ograničavanje izgradnje u zaštitnom pojasu propisani *Pravilnikom o tehničkim uvjetima i normativima za siguran transport tekućih i plinovitih ugljikovodika magistralnim naftovodima i plinovodima te naftovodima i plinovodima za međunarodni transport* (Sl. list, br. 26/85). U međuvremenu su plinovod *Autoput – MRS Voloder DN 80/50* i nadzemni objekt *MRS Voloder* (mjerno redukcijaska stanica) evidentirani kao neaktivna imovina tako da ni oni više ne predstavljaju ograničavajući faktor u prostoru.

Također predlažemo, da u dokumentu *PP_6_ID_PPSMZ_TKST_13_2_23* odnosno u *Odredbama za provođenje* u čl. 14. navedete da se za plinovode evidentirane kao neaktivna imovina više ne primjenjuju uvjeti iz navedenog *Pravilnika*.

U istom članku odnosno u odlomku gdje se navodi da uz primjenu posebnih mjera zaštite, zaštitni pojas može biti manji ovisno o promjeru plinovoda, obavezno navesti da je to iznimno moguće jedino još i uz uvjet ako je gradnja bila predviđena urbanističkim planom prije projektiranja plinovoda.

U istom dokumentu, ali u *Obrazloženju plana* pod točkom **1. Polazišta** odnosno u popisu javnopravnih tijela koja su dostavila zahtjeve, nedostaje Plinacro d.o.o.

PLINACRO D.O.O., SAVSKA 88A • 10 000 ZAGREB • HRVATSKA (TEL) +385 1 6301777 • (FAX) +385 1 6301724
PLINACRO@PLINACRO.HR
UPISANO U SUDSKI REGISTAR TRGOVAČKOG SUDA U ZAGREBU POD MBS: 080304171; OIB 69401829750;
IZNOS TEMELJNOG KAPITALA 912.022.000,00 KUNA UPLAĆEN U CIJELOSTI
UPRAVA DRUŠTVA : PREDsjednik UPRAVE IVICA ARAR, ČLANICA UPRAVE DARIA KRSTIČEVIĆ
SWIFT: PBZGHR2X; IBAN: HR8323400091100225794; PRIVREDNA BANKA ZAGREB D.D.
SWIFT: ZABHR2X; IBAN: HR2923800001101634086; ZAGREBAČKA BANKA D.D.
SWIFT: HPBZHR2X; IBAN: HR4023900011100339797; HRVATSKA POŠTANSKA BANKA D.D.
SWIFT: RZBHR2X; IBAN: HR7624840081100780686; RAIFFEISENBANK AUSTRIA D.D.
SWIFT: ESBCHR22; IBAN: HR2624020061100519753; ERSTE&STEIERMÄRKISCHE BANK D.D.
SWIFT: HAABHR22; IBAN: HR3825000091101222176; ADDIKO BANK D.D.
SWIFT: PAZGHR2X; IBAN: HR6924080021100030496; PARTNER BANKA D.D.
SWIFT: OTPVHR2X; IBAN: HR8924070001100614480; OTP BANKA DD

Ažurne georeferencirane podatke za područje Sisačko-moslavačke županije možete preuzeti s poveznice <https://bit.ly/SMZ-veljaca2023>.

S poštovanjem!

Rukovoditeljica PJ
geodetskih poslova
Vanja Skopljak Štulić, dipl. ing.



Direktor Službe razvoja i
investicija
Zoran Bulić, dipl. ing.



16 d.o.o. • Zagreb


REPUBLIKA HRVATSKA

 MINISTARSTVO GOSPODARSTVA I
ODRŽIVOG RAZVOJA

Uprava za zaštitu prirode


 KLASA: 352-07/23-03/5
URBROJ: 517-10-2-3-23-2
Zagreb, 16. veljače 2023.

 REPUBLIKA HRVATSKA
SISAČKO-MOSLAVAČKA ŽUPANIJA
2176

Primljeno:	17. 02. 2023	Org. jed.
Klasifikacijska oznaka:	352-07/23-03/5	119
Uredbeni broj:	517-23-53	Pril. Vrij.

225

 SISAČKO-MOSLAVAČKA ŽUPANIJA
Upravni odjel za prostorno uređenje,
graditeljstvo i obnovu
44000 SISAK
Rimska 28


 PREDMET: Odluka o izradi VI. Izmjena i dopuna Prostornog plana
Sisačko-Moslavačke županije
- očitovanje, daje se

Veza vaša KLASA: 350-01/22-01/119, URBROJ: 2176/01-08/01-22-11 od 30. prosinca 2022.

Ministarstvo gospodarstva i održivog razvoja, Uprava za zaštitu prirode (dalje u tekstu Ministarstvo), zaprimilo je vaš zahtjev pod gornjom oznakom za dostavljanje podataka i zahtjeva za izradu VI. izmjena i dopuna Prostornog plana Sisačko-moslavačke županije (dalje u tekstu Plan).

Za plan je Ministarstvo provelo postupak prethodne ocjene prihvatljivosti za ekološku mrežu te je donijelo rješenje KLASA: UP/I 352-03/22-05/186, URBROJ: 517-10-2-3-22-2 od 14. prosinca 2022. godine.

Podaci o bioraznolikosti, zaštićenim područjima i područjima ekološke mreže koji se trebaju koristiti prilikom izrade Plana dostupni su putem informacijskog sustava zaštite prirode - Biportal (<https://www.biportal.hr/>).

Razlog za izradu Plana je preispitivanje i određivanje površina za iskorištavanje ugljikovodika, koje su izdvojene temeljem provedenih geofizičkih snimanja na području Sisačko-moslavačke županije, te određivanje uvjeta za neposrednu provedbu zahvata vezanih za istraživanje i iskorištavanje ugljikovodika. Izradom Prostornog plana će se važeći Prostorni plan Sisačko-moslavačke županije uskladiti s Okvirnim planom i programom istraživanja i eksploatacije ugljikovodika na kopnu (Zagreb, kolovoz 2015 godine) (dalje u tekstu Okvirni plan).

Okvirnim planom propisana su i određena ograničenja vezana uz istraživanje i eksploataciju ugljikovodika koja se odnose na zaštićena područja, bioraznolikost i ekološku mrežu pa tako i za istražne prostore i eksploatacijska polja na području Sisačko-moslavačke županije. Između ostalog od istraživanja i eksploatacije ugljikovodika na području istraživih prostora Sava-06 (SA-06), Sava-07 (SA-07), Sava-08 (SA-08), Sava-11 (SA-11) i Sava-12 (SA-12) izuzeti su: vodotoci i jezera, ramsarska područja s pripadajućom zonom od 1000

metara oko njih (Park prirode Lonjsko polje i posebni rezervati Krapje Dol i Rakita), zaštićena kopnena područja (park prirode Lonjsko polje i posebni rezervati Rakita, Cret Đon močvar, Krapje Dol, Dol Dražiblato), zaštićena kopnena područja (posebni rezervati, ostala zaštićena područja dinarske Hrvatske), rijetka staništa od iznimne biološke vrijednosti (Međunarodno važna područja za šišmiše, cretovi, špilje i jame) za koje je definirana zaštitna zona (buffer zona) od 500 m od speleoloških objekata, zaštićena područja panonskog dijela Republike Hrvatske u kategoriji park prirode (Park prirode Lonjsko polje), regionalni park (Regionalni park Moslavačka gora), spomenik prirode, značajni krajobraz, park-šuma te spomenik parkovne arhitekture. Aktivnosti istražnog bušenja i eksploatacije ugljikovodika prema Okvirnom planu ne provode se niti na područjima ekološke mreže manjim od 100 km² kao niti na području stanišnog tipa 8310 Špilje i jame zatvorene za javnost i to u području u krugu od 500 m od navedenog stanišnog tipa.

Slijedom navedenog prilikom izrade Plana na odgovarajući način treba ugraditi i primijeniti ograničenja koja proizlaze iz Okvirnog plana.



Dostaviti: 1. Naslovu (elektroničkom poštom na pisarnica@smz.hr)



REPUBLIKA HRVATSKA
 MINISTARSTVO POLJOPRIVREDE
 UPRAVA ZA POLJOPRIVREDNO
 ZEMLJIŠTE, BILJNU PROIZVODNJU I
 TRŽIŠTE

10000 Zagreb, Ul. grada Vukovara 78, P.P. 1034
 Telefon: 61 06 111, Telefax: 61 09 201
**Uprava za poljoprivredno zemljište,
 biljnu proizvodnju i tržište**

KLASA: 350-02/23-01/78
 URBROJ: 525-06/197-23-2
 Zagreb, 28. veljače 2023.



REPUBLIKA HRVATSKA
 SISAČKO-MOSLAVAČKA ŽUPANIJA
 2176-08

Primljeno:	03-04-2023		
Klasifikacijska oznaka	350-01/22-01/119	Org. jed.	
Uredžbeni broj:	25-23-74	Pril.	Vrij.

SISAČKO-MOSLAVAČKA ŽUPANIJA
 Upravni odjel za prostorno uređenje, graditeljstvo i
 obnovu

PREDMET: Prijedlog VI. izmjena i dopuna Prostornog plana Sisačko-moslavačke županije
 - Mišljenje, dostavlja se

Vaša Klasa: 350-01/22-01/119
Vaš Urbroj: 2176-08/02-23-48
Od: Sisak, 10.02.2023.
Primljeno: 525-Ministarstvo poljoprivrede 14.02.2023.

Člankom 19. stavkom 1. Zakona o poljoprivrednom zemljištu ('Narodne novine', br. 20/18, 115/18, 98/19 i 57/22-u daljnjem tekstu: Zakon) propisano je da je prije donošenja Državnog plana prostornog razvoja, prostornog plana županije, odnosno Grada Zagreba, prostornih planova područja posebnih obilježja, prostornog plana velikoga grada, grada ili općine, nositelj izrade istih dužan pribaviti zahtjeve i mišljenja Ministarstva poljoprivrede. Slijedom navedenoga, a u skladu sa člankom 101. Zakona o prostornom uređenju ('Narodne novine' br. 153/13, 65/17, 114/18 i 39/19) daje se mišljenje Ministarstva poljoprivrede na Prijedlog VI. izmjena i dopuna Prostornog plana Sisačko-moslavačke županije (u daljnjem tekstu: Prijedlog plana).

Prostorni plan treba biti usklađen sa odredbama Zakona i to kako slijedi:

- člankom 22. stavkom 3. Zakona kojim je propisano da se osobito vrijedno poljoprivredno zemljište (P1 kategorija) i vrijedno poljoprivredno zemljište (P2 kategorija) izvan granica građevinskog područja ne može koristiti u nepoljoprivredne svrhe osim kada su zadovoljeni najmanje jedan od slijedećih uvjeta: kada nema niže vrijednoga poljoprivrednog zemljišta u neposrednoj blizini, što ne uključuje izgradnju igrališta za golf i samostalnih građevina solarnih elektrana; kada je utvrđen interes Republike Hrvatske za izgradnju objekata koji se prema posebnim propisima grade izvan građevinskog područja; pri gradnji poljoprivrednih građevina namijenjenih isključivo za poljoprivrednu djelatnost i preradu poljoprivrednih proizvoda

uključivo sklopove obnovljivih izvora energije na tim građevinama; za korištenje građevina koje su ozakonjene temeljem posebnog zakona,

- člankom 83. stavkom 4. Zakona kojim je propisano da se poljoprivredno zemljište izvan građevinskog područja ne može geodetskim elaboratima dijeliti na katastarsku česticu površine manje od 1 ha, osim u slučaju izdvajanja poljoprivrednog zemljišta radi izgradnje infrastrukturnih i drugih građevina određenih propisom kojim se uređuje prostorno uređenje i osim u slučaju nasljeđivanja,
- člankom 29. stavicima 1., 2. i 3. i člankom 30. stavkom 1. Zakona kojima je propisano da se poljoprivrednim zemljištem u vlasništvu države raspolaže na temelju Programa raspolaganja poljoprivrednim zemljištem u vlasništvu države (u daljnjem tekstu: Program raspolaganja) te da se Programom raspolaganja mogu jednokratno planirati površine poljoprivrednog zemljišta u vlasništvu države za ostale namjene i to do 5% od ukupne površine poljoprivrednog zemljišta u vlasništvu države na području općine ili grada.

Iz navedenog proizlazi da:

- se površine poljoprivrednog zemljišta u vlasništvu države ne mogu uvrstiti u građevinsko područje i to na području onih jedinica lokalne samouprave koje uz suglasnost Ministarstva poljoprivrede nisu donijele Programe raspolaganja,
- ukoliko su jedinice lokalne samouprave donijele Programe raspolaganja uz suglasnost Ministarstva poljoprivrede, površine poljoprivrednog zemljišta u vlasništvu države na njihovom području mogu se uvrstiti u građevinsko područje isključivo ako su iste Programima raspolaganja planirane za ostale namjene.





Istraživanje i proizvodnja nafte i plina
Upravljanje projektima i ishodenje dozvola IPNP
Ishodenje dozvola IPNP

Avenija Većeslava Holjevca 10
10002 Zagreb

REPUBLIKA HRVATSKA SISAČKO-MOSLAVAČKA ŽUPANIJA	
2176	05. 03. 2023
350-01/22-01/119	Proj. je
371-23-70	Pril. /m

REPUBLIKA HRVATSKA
SISAČKO-MOSLAVAČKA ŽUPANIJA
Upravni odjel za prostorno uređenje,
graditeljstvo i obnovu
Rimska 28
44 000 SISAK

Naš znak - Re: 001/50457184/ 15-02-23/332-085/AK

Datum - Date: 27. veljače 2023.

PREDMET: VI. IZMJENE I DOPUNE PROSTORNOG PLANA SISAČKO-MOSLAVAČKE ŽUPANIJE
- mišljenje u prilog javnoj raspravi -

Na temelju Objave o održavanju javne rasprave o Prijedlogu VI. Izmjena i dopuna Prostornog plana Sisačko-moslavačke županije (KLASA: 350-01/22-01/119, URBROJ: 2176-08/02-23-48) i materijala Prijedloga plana objavljenih na web stranici Sisačko-moslavačke županije, dostavljamo naše mišljenje u prilog javnoj raspravi.

Uvidom u grafičke prikaze Prijedloga plana utvrđeno je da su na karti 3. *Uvjeti korištenja, uređenja i zaštite prostora, 3.2. Područja posebnih ograničenja u korištenju* iz postojećih istražnih blokova ugljikovodika izuzete granice eksploatacijskih polja ugljikovodika (EPU): „Jamarica“, Janja Lipa“, „Kozarica“, „Lipovljani“, „Mramor Brdo“, „Okoli“, „Stručec“, „Vezišće“ i „Voloder“, ali **nisu izuzete granice EPU „Vrbak“**, koje također pripadaju utvrđenim EPU, a koje smo i naveli u našim zahtjevima za izradu VI. Izmjena i dopuna Prostornog plana Sisačko-moslavačke županije dopis oznake: 001/50457184/09-01-23/050-014/AK od 17. siječnja 2023.

U tekstualnom djelu Prijedloga plana kada se spominju eksploatacijska polja ugljikovodika uvijek je uključeno i EPU Vrbak.

Molimo stoga da se u grafičkom prikazu 3.2. isprave izuzete granice utvrđenih EPU, odnosno da se na isti način prikažu i granice EPU „Vrbak“.

Sretno!

Direktor Ishodenja dozvola IPNP



Dostaviti:

- Javna ustanova Zavod za prostorno uređenje Sisačko-moslavačke županije
Trg bana Josipa Jelačića 6, Sisak 44000
- Proizvodnja, direktor Saša Matić,
- Upravljanje projektima i ishodenje dozvola, direktor Dinko Ivičić,
- Razrada polja, direktor Marko Živković,
- Arhiva, ovdje.

INA, d.d.
Avenija Većeslava Holjevca
10
10 002 Zagreb p.p. 555
Hrvatska – Croatia
BIC (SWIFT): INAHHR22
Telefon – Telephone:
08001112

Banka - Bank
Privredna banka Zagreb d.d.
Raffaelsenbank Austria d.d.
Zagrebačka banka d.d.
OTP banka d.d.
Erste&Steiermärkische Bank
d.d.
BANCA POPOLARE DI
SONDRIO
Hrvatska poštanska banka, d.d.
UniCredit Bank Austria AG

Adresa - Address
Radnička cesta 50, 10000 Zagreb
Magazinska cesta 69, 10000 Zagreb
Trg bana Josipa Jelačića 10, 10000
Zagreb
Domovinskog rata 61, 21000 Split
Jadranski trg 3a, 51000 Rijeka
Viale Innocenzo XI. n.71, 22100
COMO
Junjičeva ulica 4, 10000 Zagreb
Schottengasse 6-8, A-1010 Wien

IBAN broj - IBAN Number.
HR92 2340 0091 1000 2290 2
HR70 2484 0081 1006 1948 3
HR82 2360 0001 1013 0359 5
HR96 2407 0001 1001 9214 9
HR34 2402 0061 1006 8111 4
IT41 N056 9610 900E DCEU 0817 340
(EUR)
HR54 2390 0011 1013 4019 7
AT21 1200 0528 4400 3466 (EUR)
AT91 1200 0528 4400 3467 (USD)

Trgovački sud u Zagrebu
Commercial Court in Zagreb
MBS: 080000604
Uplaćen temeljni kapital – Paid capital
stock
9.000.000.000,00 kn - HRK
Broj izdanih dionica / Nominalna
vrijednost
10.000.000 / 900,00 kn - HRK
Matični broj – Reg. No. 3586243
OIB – 27759560625
PDV identifikacijski broj / VAT
identification number HR27759560625

Predsjednik i članovi Uprave / President and members of the Management Board:
Péter Ralatics, Zsombor Marton, Krisztián Pulay, Miroslav Skalicki, Hrvoje Šimović, Marin Zovko
Predsjednik Nadzornog odbora / President of the Supervisory Board: Damir Mikuljan

PRILOG 8

7

REPUBLIKA HRVATSKA
SISAČKO-MOSLAVAČKA ŽUPANIJA
2176

Primljeno: 01. 03. 2023

350-01/22-01/119

Urudžbeni broj: 350-23-64

10000 Zagreb, Ulica kneza Branimira 1

Uprava Nedjeljko Dujčić, struč. spec. admin. publ. – predsjednik, mr. sc. Igor Fazekas – član, Ante Sabljic dipl. ing. šum. – član • MB 3631133 • OIB 69693144506
• Trgovački sud u Zagrebu (MBS 080251008) • Temeljni kapital 1 171 670 000,00 kn, uplaćen u cijelosti • SWIFT: PBZGHR2X • IBAN: HR46 2340 0091 1001 0036 0 • Telefon: 01/4804 111 • Telefaks: 01/4804 101 • pp. 148, 10002 Zagreb • web: <http://www.hrsume.hr> • e-mail: direkcija@hrsume.hr

UPRAVA ŠUMA PODRUŽNICA ZAGREB, Lazinska 41, Zagreb, tel: 01/6278 520, fax: 01/6278 520, <http://zagreb.hrsume.hr>

Klasa: DIR-07-09-813
Ur. broj: 07-00-06/03-23-33
Zagreb, 11.01. 2023.

Sisačko – moslavačka županija
Upravni odjel za prostorno uređenje,
graditeljstvo i obnovu
Rimska 28
44000 Sisak

Predmet: Odluka o izradi VI. Izmjena i dopuna Prostornog plana Sisačko – moslavačke županije

- *Mišljenje, daje se*

Temeljem vašeg dopisa (Klasa: 350-01/22-01/119; Ur. broj: 2176/01-08/01-22-11 od 30. prosinca 2022. godine) i dostavljene Odluke o izradi VI. Izmjena i dopuna Prostornog plana Sisačko – moslavačke županije, a u skladu sa Zakonom o šumama (NN 68/18, 115/18, 98/19, 32/20, 145/20) i šumskogospodarskim planovima kojima su obuhvaćene šume i šumsko zemljište u vlasništvu Republike Hrvatske na tom području, obavještavamo vas sljedeće:

Prostorni plan Sisačko – moslavačke županije, osim što u potpunosti ili djelomično obuhvaća područje kojima gospodare HŠ d.o.o., UŠ Podružnica Zagreb, (ukupna površina predmetnog područja iznosi 26.286,47 ha), na lokalitetima za koje su nadležne šumarija Popovača, šumarija Kutina i šumarija Lipovljani, na gospodarskim jedinicama „Popovačke nizinske šume“, „Popovačke prigorske šume“, „Popovačka Garjevica“, „Kutinska Garjevica“, „Kutinske prigorske šume“, „Kutinske nizinske šume“, „Jamaričko brdo“ i „Josip Kozarac“, a unutar obuhvata postoje i zaštićena područja određena posebnim propisima o zaštiti prirode: Park prirode „Lonjsko polje“, Regionalni park „Moslavačka gora“ te NATURA 2000 područje značajno za ptice (HR 1000004 Donja Posavina) i NATURA 2000 područje značajno za staništa (HR 2000416 Lonjsko polje).

Slijedom navedenog, dostavljam vam sljedeće zahtjeve:

- predmetne izmjene i dopune moraju biti u skladu sa Zakonom o šumama koji definira što je prostornim planom moguće planirati na šumi i šumskom zemljištu, ali samo ako to iz tehničkih i ekonomskih uvjeta nije moguće planirati izvan šume i šumskog zemljišta,
- ukoliko postoji prevladavajući interes i određeni zahvat se ne može planirati izvan šume i/ili šumskog zemljišta, potrebno je izbjegavati lokacije gdje su vrijedne gospodarske šume visokog uzgojnog oblika, šume posebne namjene i zaštitne šume koje, uz očuvanje i unapređenje njihovih općekorisnih funkcija, primarno služe za zaštitu tla, voda, naselja, objekata i druge imovine,

- u sastojinama I. i II. dobnog razreda, sastojinama koje su u fazi oplodnih sječa, šumskim sjemenskim objektima i šumama namijenjenim za znanstvena istraživanja i nastavu ne može se prostornim planovima planirati izgradnja kampova, igrališta za golf i drugih sportsko – rekreacijskih područja.

Gdje to okolnosti dopuštaju, zahvate treba planirati izvan šumskogospodarskog područja.

U situacijama kada zahvat nije moguće planirati izvan šume i/ili šumskog zemljišta treba uzeti u obzir propise i smjernice gospodarenja iz šumskogospodarskih planova. Šumskogospodarski planovi su temeljni dokumenti za gospodarenje i korištenje šuma i šumskih zemljišta na području Republike Hrvatske. Osnovom gospodarenja utvrđuje se stanje šuma te radovi u neposrednom gospodarenju šumama i šumskim zemljištima gospodarske jedinice.

Za potrebe izrade predmetnih izmjena i dopuna kartografske podatke u digitalnom obliku s površinama šuma i šumskog zemljišta u vlasništvu Republike Hrvatske kojima gospodare Hrvatske šume d.o.o. Zagreb, Uprava šuma Podružnica Zagreb, na području Sisačko – moslavačke županije šaljem o vam digitalne kartografske podatke na e-mail: margita.malnar@zpusmz.hr.

**VODITELJ PODRUŽNICE**
Damir Miskulin, dipl.ing.šum.

Obavijest:

1. Odjel za ekologiju i zaštitu šuma D.V.

2. Arhiva

PRILOG 9

REPUBLIKA HRVATSKA
SISAČKO-MOSLAVAČKA ŽUPANIJA
21700008

Prim	01. 03. 2023	
Klasif.	35001/22-07/119	Org. jed.
Uredba	073-23-65	Pril. Vrn

HRVATSKE ŠUME
društvo s ograničenom odgovornošću
10000 Zagreb, Ulica kneza Branimira 1

Uprava, Nediljko Dujčić, struč. spec. admin. publ. – predsjednik, mr.sc. Igor Fazekaš – član, Ante Sabijić, dipl. ing. šum – član
• MB 3631133 • OIB 69693144506 • Trgovački sud u Zagrebu (MBS 080251008) • Temeljni kapital 1.171.670.000,00 kn, uplaćen u cijelosti • SWIFT: PBZGHR2X • IBAN: HR46 2340 0091 1001 0036 0 • Telefon: 01/4804 111 • Telefax: 01/4804 101 • pp 148, 10002 Zagreb • web: http://www.hrsume.hr • e-mail: direkcija@hrsume.hr
UPRAVA ŠUMA PODRUŽNICA SISAK, Josipa Runjanina 12, 44000 Sisak, tel. 044/559 111 fax 044/559 115 e-mail: sisak@hrsume.hr

Klasa: DIR-07-09-813
Ur.broj: 08-00-06/05-23-40
Sisak, 28.02.2023.

Sisačko-moslavačka županija
UO za prostorno uređenje, graditeljstvo i obnovu
Rimska 28
44 000 Sisak

Predmet: VI. Izmjene i dopune Prostornog plana Sisačko-moslavačke županije

– smjernice, dostavljaju se

Temeljem Vašeg poziva za gore navedeni predmet, (Klasa: 350-02/22-01/119 Ur.broj: 2176-08/02-23-48 od 10. veljače 2023. godine), dostavljamo vam smjernice za izradu VI. Izmjena i dopuna Prostornog plana Sisačko-moslavačke županije.


Predmetne izmjene i dopune moraju biti u skladu s Zakonom o šumama (NN broj: 68/18, 115/18, 98/19, 32/20 145/20) koji definira koje je objekte moguće planirati u šumi i/ili na šumskom zemljištu i pod kojim uvjetima.

1. Predmetne izmjene i dopune moraju biti u skladu sa Zakonom o šumama kojim se definira što je prostornim planom moguće planirati na šumi i šumskom zemljištu, ali samo ako to iz tehničkih i ekonomskih uvjeta nije moguće planirati izvan šume i šumskog zemljišta.
2. Ukoliko postoji prevladavajući interes i određeni zahvat koji se ne može planirati izvan šume i/ili šumskog zemljišta, izbjegavati lokacije gdje su vrijedne gospodarske šume visokog uzgojnog oblika, šume posebne namjene i zaštitne šume koje, uz očuvanje i unapređenje njihovih općekorisnih funkcije, primarno služe za zaštitu tla, voda, objekata i druge imovine.
3. U sastojinama I i II. dobnog razreda, sastojinama koje su u fazi oplodnih sječa, šumskim sjemenskim objektima i šumama namijenjenim za znanstvena istraživanja i nastavu ne može se prostornim planovima planirati izgradnja kampova, igrališta za golf i drugih sportsko – rekreacijskih područja.
Slijedom navedenog, gdje to okolnosti dopuštaju, zahvate treba planirati izvan šumskogospodarskog područja. U situacijama kada zahvat nije moguće planirati izvan šume i/ili šumskog zemljišta treba uzeti u obzir propise i smjernice gospodarenja iz šumskogospodarskih planova.

S poštovanjem,

Dostaviti: 1. Naslov
2. Odjel
3. Pismohra

Voditelj Uprave šuma
Podružnice Sisak:
Vlatko Petrović, dipl.ing.šum.





10000 Zagreb, Ulica kneza Branimira 1

Uprava: Nediljko Dujčić, struč. spec. admin. publ. – predsjednik; mr.sc. Igor Fazekas – član; Ante Sabljčić, dipl. ing. šum. – član • MB 3631133 • OIB 69693144506 • Trgovački sud u Zagrebu (MBS 080251008) • Temeljni kapital 1.171.670.000,00 kn, uplaćen u cijelosti • SWIFT: PBZGHR2X • IBAN: HR46 2340 0091 1001 0036 0 • Telefon: 01/4804 111 • Telefax: 01/4804 101 • pp 148, 10002 Zagreb • web: http://www.hrsume.hr • e-mail: direkcija@hrsume.hr

UPRAVA ŠUMA PODRUŽNICA KARLOVAC

Put Davorina Trstenjaka 1, Karlovac Telefon: 047 843 200, Telefax: 047 613 438

OIB: 69693144506 Matični broj: 3631133 (Podbroj 009) • IBAN: HR3223900011100022654 • Hrvatska poštanska banka d.d. Zagreb

Klasa: DIR-07-09-813
Ur.broj:09-00-06/01-23-41
Karlovac: 28. veljače 2023.

Prihvaćeno: 05. 03. 2023		
Klas.	Org. jed.	
350-01/22-01/119		
Ured.	Pril.	Vrij.
373-23-71		

SISAČKO - MOSLAVAČKA ŽUPANIJA
Upravni odjel za prostorno uređenje,
graditeljstvo i obnovu
Rimska 28, 44000 Sisak

Predmet: VI. izmjene i dopune Prostornog plana Sisačko-moslavačke Županije

- mišljenje, daje se

Temeljem vašeg poziva (KLASA: 350-02/22-01/119; Ur. broj: 2176-08/02-23-48 od 10. veljače 2023. godine) i sudjelovanjem na Javnoj raspravi za VI. Izmjene i dopune Prostornog plana Sisačko – moslavačke županije, a u skladu sa Zakonom o šumama (NN 68/18, 115/18, 98/19, 32/20 i 145/2020) i šumskogospodarskim planom kojim su obuhvaćene šume i šumsko zemljište u vlasništvu RH, a kojima gospodari UŠP Karlovac, dostavljam vam slijedeće:

U cilju izmještanja zahvata koji su planirani na šumi i šumskom zemljištu u državnom vlasništvu, a kojima gospodare Hrvatske šume d.o.o. Zagreb, UŠP Karlovac dostavljam vam kartografske podatke u vektorskom obliku.

Prostornim planom može se u šumi i na šumskom zemljištu planirati izgradnja građevina samo ako to iz tehničkih i ekonomskih uvjeta nije moguće planirati izvan šume i šumskog zemljišta uz rješavanje imovinsko – pravnih odnosa u skladu s dijelom osam, Zakona o šumama (NN 68/18, 115/18, 98/19, 32/20 i 145/2020).

S poštovanjem,

Voditelj Uprave šuma Podružnice Karlovac:

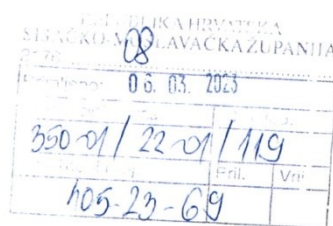
Marin Svetić, dipl. ing. šum.

**Dostaviti:**

1. Kao u naslovu
2. Odjel za ekologiju i zaštitu šuma
3. Odjel za uređivanje šuma
4. Arhiva



KLASA: 350-02/21-01/02
URBROJ: 405-05/01-23-10
Zagreb, 24. veljače 2023. godine



Sisačko-moslavačka županija

Upravni odjel za prostorno uređenje,
graditeljstvo i obnovu

Rimska 28

44 000 Sisak

PREDMET: VI. izmjene i dopune Prostornog plana Sisačko-moslavačke županije

- prijedlog, daje se

Poštovani,

dopisom (KLASA:350-01/22-01/119; URBROJ:2176-08/02-23-48) od 10. veljače 2023. godine, zaprimljenim u Agenciji za ugljikovodike 16. veljače 2023. godine zatražena je dostava zahtjeva za izradu VI. izmjena i dopuna Prostornog plana uređenja Sisačko-moslavačke županije u sklopu javne rasprave.

Napominjemo kako ugljikovodici ne ulaze u kategoriju mineralnih sirovina. Zakonom o rudarstvu (Narodne novine, br. 56/13) ugljikovodici su bili definirani kao energetska mineralna sirovina te kao takvi prikazani u prostornim planovima, no Zakonom o istraživanju i eksploataciji ugljikovodika (Narodne novine, br. 52/18, 52/19, 30/21) ugljikovodici, geotermalne vode, podzemna skladišta plina te strukture pogodne za trajno zbrinjavanje ugljikova dioksida izuzeti su iz Zakona o rudarstvu te se na njih primjenjuje isključivo Zakon o istraživanju i eksploataciji ugljikovodika.

Nastavno na navedeno molimo u kartografskim prikazima izdvojiti ugljikovodike iz mineralnih sirovina.

Također, u podpoglavljima 2.1.4.3. i 3.1.1. je navedeno kako se cjevovodi mogu smještati samo unutar površina planiranih za istraživanje i eksploataciju, te bi tu trebalo dodati i izvan površina planiranih za istraživanje i eksploataciju kako slijedi:



Agencija za ugljikovodike; OIB: 72156517632; Miramarska 24, 10000 Zagreb, Hrvatska
Telefon: +385 (0)1 6431 920, Telefaks: +385 (0)1 6431 925, Email: info@azu.hr



DODANI TEKST - zeleno

- **2.1.4.3. Naftno-rudarski objekti i postrojenja**

Temeljem Odredbi ovog Plana, izvan i unutar površina planiranih za eksploataciju i postojećih eksploatacijskih polja iz poglavlja 2.1.4.1. Površine planirane za istraživanje i eksploataciju i 2.1.4.2. Postojeća eksploatacijska polja, mogu se izdavati akti za provedbu i građenje i/ili rekonstrukciju naftno-rudarskih objekata i postrojenja i izvođenje zahvata u prostoru koji se ne smatraju građenjem:

- **3.1.1. Naftno rudarstvo**

.....
Unutar i izvan postojećih eksploatacijskih polja i površina planiranih za eksploataciju (istražnih prostora) navedenih u poglavlju 2.1.4.1. Površine planirane za istraživanje i eksploataciju ugljikovodika ovih Odredbi mogu se planirati sabirni i otpremni cjevovodi u skladu s kriterijima i uvjetima posebnih propisa i odredbi ovog Plana.

Naime, sukladno članku 104. Zakona o istraživanju i eksploataciji ugljikovodika izvođenje naftno-rudarskih radova dozvoljeno je isključivo unutar istražnog prostora ili eksploatacijskog polja, osim kad se točka isporuke nalaze izvan eksploatacijskog polja odnosno kada se naftno-rudarski objekti i postrojenja koju su u tehnološkoj vezi, a koji su predviđeni u provjerenoj naftno-rudarskoj dokumentaciji, nalaze izvan utvrđenog eksploatacijskog polja, pri čemu podliježu odredbama Zakona o istraživanju i eksploataciji ugljikovodika i propisima donesenim na temelju tog zakona.

U tom smislu potrebno je omogućiti izdavanje provedbenih akata za naftno-rudarske objekte i postrojenja i van površina planiranih za eksploataciju.

S poštovanjem,

mr.sc. Marijan Krpan

Agencija za
ugljikovodike
v.d. PREDsjednika UPRAVE
Mirjam Krpan



Agencija za ugljikovodike; OIB: 72156517632; Miramarska 24, 10000 Zagreb, Hrvatska
Telefon: +385 (0)1 6431 920, Telefaks: +385 (0)1 6431 925, Email: info@azu.hr



REPUBLIKA HRVATSKA
MINISTARSTVO OBRANE
ZAGREB

**UPRAVA ZA MATERIJALNE RESURSE
SEKTOR ZA VOJNU INFRASTRUKTURU I
ZAŠTITU OKOLIŠA**

Služba za vojno graditeljstvo i
energetsku učinkovitost

KLASA: 350-01/23-02/3

URBROJ: 512M3-020201-23-5

Zagreb, 28. veljače 2023.

REPUBLIKA HRVATSKA	
SISAČKO-MOSLAVAČKA ŽUPANIJA	
2176	178
Datum prijave	06. 03. 2023
Broj prijave	350-01/22-01/119
Prilozi	Vrij
512-23-68	

SISAČKO MOSLAVAČKA ŽUPANIJA
Upravni odjel za prostorno uređenje,
graditeljstvo i obnovu
Rimska 28
44 000 SISAČ

PREDMET: VI. Iid PP Sisačko-moslavačke županije,
- očitovanje, dostavlja se

VEZA: Vaš akt KLASA: 350-01/22-01/119, URBROJ:2176-08/02-23-48
od 10. veljače 2023.

Aktom iz veze predmeta dostavljena je posebna obavijest o održavanju javne rasprave o Prijedlogu VI. izmjena i dopuna Prostornog plana uređenja Sisačko-moslavačke županije.

Temeljem odredbi članka 92. Zakona o obrani („Narodne novine“ broj 73/13, 75/15, 27/16, 110/17, 30/18 i 70/19) i Pravilnika o zaštitnim i sigurnosnim zonama oko vojnih lokacija i građevina („Narodne novine“ broj 122/15), po izvršenom uvidu u Prijedlog VI. izmjena i dopuna Prostornog plana Sisačko-moslavačke županije obavještavamo vas da nemamo primjedbi na isti.

U Prijedlogu predmetnog plana zadržane su postojeće zone posebne namjene i zaštitne i sigurnosne zone za vojne lokacije:

- vojarna "Pukovnik Predrag Matanović", Petrinja,
- LUP "Zrinska Gora", Dvor,
- LUP "Humka", Moslavačka gora, Kutina,
- LUP „Čerkezovac“, Javornik – Dvor.

Napominjemo da je u slučaju određivanja površina za iskorištavanje ugljikovodika na području koje je u skladu s odredbama gore navedenog Pravilnika određeno kao zona od važnosti za obranu, ovom ministarstvu treba dostaviti podatke s točnom lokacijom zahvata kako bi se u cilju zaštite gore navedenih vojnih lokacija odredili uvjeti za provedbu zahvata vezano za istraživanje i iskorištavanje ugljikovodika.

SZ/TR

[Signature]

S poštovanjem,

VOĐITELJ SLUŽBE

Slaven Jašić, dipl.ing.grad.



Dostaviti:

- naslovu
- pismohrana

PRILOG 6



REPUBLIKA HRVATSKA
 MINISTARSTVO GOSPODARSTVA I
 ODRŽIVOG RAZVOJA

Uprava za zaštitu prirode

KLASA: 352-07/23-03/5
 URBROJ: 517-10-2-3-23-4
 Zagreb, 28. veljače 2023.

REPUBLICA HRVATSKA	
SISAČKO-MOSLAVAČKA ŽUPANIJA	
2176-08	
Primljeno: 9. 2. 2023	
Klasifikacijska oznaka	Ord. led.
350-01/22-01/119	
Uredžbeni broj:	Pril. Vrij.
517-23-62	

SISAČKO-MOSLAVAČKA ŽUPANIJA
 Upravni odjel za prostorno uređenje,
 graditeljstvo i obnovu
 44000 SISAČ
 Rimska 28

PREDMET: VI. Izmjene i dopune Prostornog plana
 Sisačko-Moslavačke županije
 - mišljenje/primjedbe, daje se

Veza vaša KLASA: 350-01/22-01/119, URBROJ: 2176/01-08/02-23-48 od 10. veljače 2023.

Ministarstvo gospodarstva i održivog razvoja, Uprava za zaštitu prirode (dalje u tekstu Ministarstvo), zaprimilo je vašu obavijest pod gornjom oznakom o održavanju javne rasprave o Prijedlogu VI. izmjena i dopuna Prostornog plana Sisačko-moslavačke županije (dalje u tekstu Plan).

Za Plan je Ministarstvo provelo postupak prethodne ocjene prihvatljivosti za ekološku mrežu te je donijelo rješenje KLASA: UP/I 352-03/22-05/186, URBROJ: 517-10-2-3-22-2 od 14. prosinca 2022. godine.

Nadalje očitovanjem KLASA: 352-07/23-03/5, URBROJ: 517-10-2-3-23-2 od 16. veljače 2023. Ministarstvo je dostavilo očitovanje o dostupnim podacima potrebnim za izradu Plana kao i ograničenjima koja proizlaze iz Okvirnog plana i programa istraživanja i eksploatacije ugljikovodika na kopnu (Zagreb, kolovoz 2015 godine) (dalje u tekstu Okvirni plan), a koja se odnose na zaštićena područja, bioraznolikost i ekološku mrežu.

Uvidom u dokumentaciju (Plan, Zavod za prostorno uređenje Sisačko-moslavačke županije, veljača 2023.) koja je tijekom javne rasprave dostupna na internetskim stranicama Sisačko-moslavačke županije utvrđeno je da je Plan u pravilu izrađen sa ranije danim očitovanjem, odnosno ograničenjima proizašlim iz Okvirnog plana, međutim pojedine dijelove Plana (Odredbu za provedbu plana i Obrazloženje) treba izmijeniti i dopuniti kako slijedi.

Člankom 7. vezano uz područja koja se izuzimaju iz istražnih prostora omogućena je iznimka za istraživanje pa tako i za područja ekološke mreže manja od 100 km² i glasi „ako je to omogućeno posebnim uvjetima nadležnog tijela“. Smatramo da iznimka nije navedena na odgovarajući način i trebalo bi odredbu nadopuniti na način da se navede „uz provedbu postupka i ishodjenje odgovarajućeg akta u skladu sa posebnim propisima iz područja zaštite prirode i okoliša, vodnog gospodarstva, šumarstva i prometa“. Prema Zakonu o zaštiti prirode

(Narodne novine, broj 80/13, 15/18, 14/19, 127/19) nadležno tijelo ne izdaje posebne uvjete već provodi postupak ocjene prihvatljivosti za ekološku mrežu. Temeljem Zakona o prostornom uređenju (Narodne novine, broj 153/13, 65/17, 114/18, 39/19, 98/19) „posebni uvjeti su uvjeti za provedbu zahvata u prostoru koje u slučaju propisanom posebnim propisom u svrhu provedbe tog propisa javnopravno tijelo utvrđuje na način propisan ovim Zakonom, osim uvjeta priključenja, uvjeta koji se utvrđuju u postupku procjene utjecaja zahvata na okoliš, postupku ocjene o potrebi procjene utjecaja na okoliš i u postupku ocjene prihvatljivosti zahvata za ekološku mrežu“. Navedena primjedba odnosi se i na članak 16. koji se odnosi na dio članka koji se odnosi na površine i zahvate za koje se ne mogu izdavati provedbeni akti i dio članka koji se odnosi na uvjete za izdavanje provedbenih akata za naftno –rudarske objekte i postrojenja.

Člankom 9. vezano uz površine planirane za istraživanje i eksploataciju ugljikovodika navedeno je „a sukladno provedenoj procjeni utjecaja na okoliš, odnosno prema zakonskim propisima kojima se uređuje zaštita okoliša i prirode“. Navedenu formulaciju treba izmijeniti tako da glasi „a sukladno provedenim postupcima prema zakonskim propisima kojima se uređuje zaštita okoliša i prirode“ ili na način „a sukladno provedenoj procjeni utjecaja na okoliš i/ili ocjeni prihvatljivosti za ekološku mrežu, odnosno prema zakonskim propisima kojima se uređuje zaštita okoliša i prirode“. Ocjena prihvatljivosti za ekološku mrežu se prema Zakonu o zaštiti prirode provodi u okviru procjene utjecaja na okoliš, ali i kao samostalni postupak. Slična primjedba odnosi se i na članak 16. formulaciju „utvrđuju se u postupcima procjene utjecaja zahvata na okoliš ili u postupcima ocjene o potrebi procjene utjecaja na okoliš“ na dio članka koji se odnosi na površine i zahvate za koje se mogu izdavati provedbeni akti i na dio članka koji se odnosi na uvjete za izdavanje provedbenih akata.

U članku 16. vezano uz dio članka koji se odnosi na uvjete za izdavanje provedbenih akata za naftno-rudarske objekte i postrojenja predlažemo brisati podstavak „- 150 m od područja ciljnih staništa ekološke mreže i staništa ciljnih vrsta“. Smatramo da se će ovo ograničenje ako bude potrebno biti propisano u postupku ocjene prihvatljivosti za ekološku mrežu.

Vezano uz članak 16. dio članka koji se odnosi na uvjete za izdavanje provedbenih akata za cjevovode koji su u funkciji ugljikovodika treba pojasniti odredbu koja s glasi „Pri izboru trase cjevovoda, projektiranju i izgradnji treba osigurati stabilnost cjevovoda, zaštite okoliša i prirode“.

Naveden primjedbe na odgovarajući način odnose se i na Obrazloženje Plana.



Dostaviti: 1. Naslovu (elektroničkom poštom na pisarnica@smz.hr)



REPUBLIKA HRVATSKA
MINISTARSTVO OBRANE
ZAGREB

**UPRAVA ZA MATERIJALNE RESURSE
SEKTOR ZA VOJNU INFRASTRUKTURU I
ZAŠTITU OKOLIŠA**

Služba za vojno graditeljstvo i
energetsku učinkovitost

KLASA: 350-01/23-02/3

URBROJ: 512M3-020201-23-5

Zagreb, 28. veljače 2023.

REPUBLIKA HRVATSKA	
SISAČKO-MOSLAVAČKA ŽUPANIJA	
2176	178
Primljeno:	06. 03. 2023
Klasifikacijsko	Org. jed.
35001/22-01/119	
Uručeno	Pril. Vrij.
512-23-68	

SISAČKO MOSLAVAČKA ŽUPANIJA
Upravni odjel za prostorno uređenje,
graditeljstvo i obnovu
Rimska 28
44 000 SISAČ

PREDMET: VI. IiD PP Sisačko-moslavačke županije,
- očitovanje, dostavlja se

VEZA: Vaš akt KLASA: 350-01/22-01/119, URBROJ:2176-08/02-23-48
od 10. veljače 2023.

Aktom iz veze predmeta dostavljena je posebna obavijest o održavanju javne rasprave o Prijedlogu VI. izmjena i dopuna Prostornog plana uređenja Sisačko-moslavačke županije.

Temeljem odredbi članka 92. Zakona o obrani („Narodne novine“ broj 73/13, 75/15, 27/16, 110/17, 30/18 i 70/19) i Pravilnika o zaštitnim i sigurnosnim zonama oko vojnih lokacija i građevina („Narodne novine“ broj 122/15), po izvršenom uvidu u Prijedlog VI. izmjena i dopuna Prostornog plana Sisačko-moslavačke županije obavještavamo vas da nemamo primjedbi na isti.

U Prijedlogu predmetnog plana zadržane su postojeće zone posebne namjene i zaštitne i sigurnosne zone za vojne lokacije:

- vojarna "Pukovnik Predrag Matanović", Petrinja,
- LUP "Zrinska Gora", Dvor,
- LUP "Humka", Moslavačka gora, Kutina,
- LUP „Čerkezovac“, Javornik – Dvor.

Napominjemo da je u slučaju određivanja površina za iskorištavanje ugljikovodika na području koje je u skladu s odredbama gore navedenog Pravilnika određeno kao zona od važnosti za obranu, ovom ministarstvu treba dostaviti podatke s točnom lokacijom zahvata kako bi se u cilju zaštite gore navedenih vojnih lokacija odredili uvjeti za provedbu zahvata vezano za istraživanje i iskorištavanje ugljikovodika.

SZ/PR

[Signature]

S poštovanjem,

VOĐITELJ SLUŽBE

Slaven Jašić, dipl.ing.grad.



Dostaviti:

- naslovu
- pismohrana

6.6. KNJIGA PRIMJEDBI

PRILOG 10.

KNJIGA PRIMJEDBI

Prijedlog VI. izmjena i dopuna Prostornog plana Sisačko-moslavačke županije

(javna rasprava i uvid)

Sisak, od 20. veljače do 28. veljače



PRIMEDBA na VI. izmjene i dopune Prostornog plana SMŽ, prilog Planu

Područje općine Martinska Ves, a naročito područje oko sela Dorno Željino, Dorn Dubrovačak i Jerevo Poravske ulazi u područja vodotoka, zaštićenog krajobrasa Obavuške polje te područja zaštićenog Naturom 2000. Ovo područje uz rijeku Savi te zaštićeni krajobras Obavuške polje vrlo je važno za očuvanje prirodne baštine Sisaksko-modrinske okupacije budući da na tome području obitavaju mnoge vrste ptica selica i stonarica, ugrožene izostignute vrste, a o važnosti očuvanja voda ne treba posebno ni govoriti budući da je nacionalne i lokalne važnosti jasna važnost očuvanja voda i vodnih tokova. Prilog Planu odnosi se na VI. izmjene i dopune Prostornog plana SMŽ i pravno utječe na mišljenje prirode i ljudi. Višegodišnji napori da se očuva stanišništvo, ovim će postupcima eksploatacije ugljikovodika na području općine Martinske Ves koji je pod zaštitom, pasti u vodu. Krajolik koji je prekriven u fazi rasta i oporavka, bit će nepovratno uništen.

PITANJE:

Kako je područje općine M. Ves koji je vodotok, zaštićeni krajobras te Natura 2000, u prilogu Planu određeno kao eksploatacijsko područje?



Marija Lubičić, prof.

7. ZAKLJUČAK

Izvešće o javnoj raspravi o Prijedlogu VI. izmjena i dopuna Prostornog plana Sisačko-moslavačke županije izrađeno je sukladno člancima 102. i 103. Zakona o prostornom uređenju („Narodne novine“ br. 153/13., 65/17., 114/18., 39/19., i 98/19.), a služi za izradu i utvrđivanje konačnog prijedloga Plana.

KLASA:350-02/22-03/119
URBROJ:2176-08/01-23-73
Sisak, 28.03.2023.

Sisačko-moslavačka županija
Upravni odjel za prostorno uređenje, graditeljstvo i obnovu

PROČELNICA:
Blanka Bobetko-Majstorović, dipl. ing. biol.