























-  DRŽAVNA GRANICA
-  GRANICA GRADA GLINE
-  GRANICA NASELJA

- GRADEVINSKO PODRUČJE NASELJA:**
-  IZGRADENO GRADEVINSKO PODRUČJE
-  NEIZGRADENO GRADEVINSKO PODRUČJE
-  NEIZGRADENO GRADEVINSKO PODRUČJE (neuređeno)

- IZDVOJENO GRADEVINSKO PODRUČJE IZVAN NASELJA:**
-  IZGRADENO PODRUČJE GOSPODARSKE NAMJENE - PROIZVODNO POSLOVNE:
PRETEŽITO INDUSTRIJSKA I1,
PRETEŽITO ZAMATSKA I2,
PRETEŽITO POLJOPRIVREDNA I3
-  NEIZGRADENO PODRUČJE GOSPODARSKE NAMJENE - PROIZVODNO POSLOVNE:
PRETEŽITO INDUSTRIJSKA I1,
PRETEŽITO ZAMATSKA I2,
PRETEŽITO POLJOPRIVREDNA I3
-  NEIZGRADENO PODRUČJE SPORTSKO REKREACIJSKE NAMJENE (neuređeno)
-  NEIZGRADENO PODRUČJE UGOSTITELJSKO-TURISTIČKE NAMJENE - PUNKTOVI
-  IZGRADENO PODRUČJE GROBLJA
-  NEIZGRADENO PODRUČJE GROBLJA
-  POVRŠINE INFRASTRUKTURE (RECIKLAŽNO DVORIŠTE) - POSTOJEĆE
-  POVRŠINE INFRASTRUKTURE (RECIKLAŽNO DVORIŠTE) - PLANIRANO
-  PLANIRANI INFRASTRUKTURNI KORIDORI
-  POSTOJEĆI INFRASTRUKTURNI KORIDORI / TRASE
-  POVRŠINA ZA ISKORIŠTAVANJE MINERALNIH SIROVINA: ENERGETSKE E1; OSTALE E3
-  PROSTORI ZA ISTRAŽIVANJE I EKSPLOATACIJU MINERALNIH SIROVINA: ENERGETSKE E1 - blok "Sava-12" (na cjelokupnom prostoru Grada Gline), GEOTERMALNE VODE E2 (na cjelokupnom prostoru Grada Gline), OSTALE E3

- ZONE ZAŠTITE KULTURNOG DOBRA**
-  ZONA A - POTPUNA ZAŠTITA POKLJESNIH STRUKTURA
-  ZONA B - DIELOMIČNA ZAŠTITA POKLJESNIH STRUKTURA
-  ZONA C - AMBIJENTALNA ZAŠTITA
-  OZNAKA KULTURNOG DOBRA



Županija:	SISAČKO-MOSLAVAČKA	Grad:	GLINA
Naziv prostornog plana: IV. IZMJENE I DOPUNE PROSTORNOG PLANA UREĐENJA GRADA GLINE			
Naziv kartografskog prikaza: GRADEVINSKO PODRUČJE NASELJA TURČENICA			
Broj kartografskog prikaza:	4.16.	Mjerilo kartografskog prikaza:	1 : 5 000
Odluka o izradi plana: Službeni vjesnik br. 54/20.	Odluka predstavničkog tijela o donošenju plana: Službeni vjesnik 18/22		
Javna rasprava (datum objave): 16. prosinca 2020.	Javni uvid održan: od 24. svibnja 2021. do 07. lipnja 2021.		
Ponovna javna rasprava (datum objave): 01. veljače 2022.	Ponovni javni uvid održan: od 10. veljače 2022. do 18. veljače 2022.		
Pečat tijela odgovornog za provođenje javne rasprave: M.P.	Odgovorna osoba za provođenje javne rasprave: gradonačelnik IVAN JANKOVIĆ, mag. ing. geod. et geoinf.		
Mišljenje na plan:	Mišljenje Zavoda za prostorno uređenje Sisačko-moslavačke županije (KLASA: 350-02/20-02/20, URBROJ: 2176-117-03-22-8 od 09.03.2022.)		
Pravna osoba koja je izradila plan:	APE d.o.o. za arhitekturu, planiranje i ostale poslovne djelatnosti Ozalska 61, 10000 Zagreb, tel/fax. 01/309-7572		
Pečat pravne osobe koja je izradila plan:	Odgovorna osoba: SANDRA JAKOPEC, dipl.ing.arch.		
Odgovorni voditelj izrade nacrtu prijedloga plana:	 SANDRA JAKOPEC, dipl.ing.arch.		
Stručni tim u izradi plana: MIRELA CORDAŠ, dipl.ing.arch. NIKŠA BOŽIĆ, dipl.ing.grad. VLATKA ŽUNEC, mag.ing.arch. MARIJANA ŽLODRE, mag.ing.arch.	IVANA PANCIROV, dipl.ing.arch. MATE ČURIĆ, dipl.ing.grad. JULIKA BJELOBABA, dipl.iur. NIKOLA FRANIĆ, bacc.ing.arch.		
Pečat predstavničkog tijela: M.P.	Predsjednik predstavničkog tijela: NIKŠA ODIĆ, mag.iur.		
Istovjetnost ovog prostornog plana s izvornikom ovjerava:	Pečat nadležnog tijela: M.P.		



IV. IZMJENE I DOPUNE PROSTORNOG PLANA UREĐENJA GRADA GLINE