





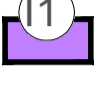
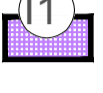
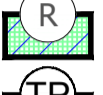

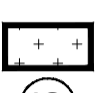
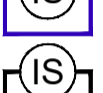












-  DRŽAVNA GRANICA
-  GRANICA GRADA GLINE
-  GRANICA NASELJA
- GRAĐEVINSKO PODRUČJE NASELJA:**
-  IZGRAĐENO GRAĐEVINSKO PODRUČJE
-  NEIZGRAĐENO GRAĐEVINSKO PODRUČJE
-  NEIZGRAĐENO GRAĐEVINSKO PODRUČJE (neuređeno)
- IZDVOJENO GRAĐEVINSKO PODRUČJE IZVAN NASELJA:**
-  IZGRAĐENO PODRUČJE GOSPODARSKE NAMJENE - PROIZVODNO POSLOVNE: PRETEŽITO INDUSTRIJSKA I1, PRETEŽITO ZANATSKA I2, PRETEŽITO POLJOPRIVREDNA I3
-  NEIZGRAĐENO PODRUČJE GOSPODARSKE NAMJENE - PROIZVODNO POSLOVNE: PRETEŽITO INDUSTRIJSKA I1, PRETEŽITO ZANATSKA I2, PRETEŽITO POLJOPRIVREDNA I3
-  NEIZGRAĐENO PODRUČJE SPORTSKO REKREACIJSKE NAMJENE (neuređeno)
-  NEIZGRAĐENO PODRUČJE UGOSTITELJSKO-TURISTIČKE NAMJENE - PUNKTOVI
-  IZGRAĐENO PODRUČJE GROBLJA
-  NEIZGRAĐENO PODRUČJE GROBLJA
-  POVRŠINE INFRASTRUKTURE (RECIKLAŽNO DVORIŠTE) - POSTOJEĆE
-  POVRŠINE INFRASTRUKTURE (RECIKLAŽNO DVORIŠTE) - PLANIRANO
-  PLANIRANI INFRASTRUKTURNI KORIDORI
-  POSTOJEĆI INFRASTRUKTURNI KORIDORI / TRASE
-  POVRŠINA ZA ISKORIŠTAVANJE MINERALNIH SIROVINA: ENERGETSKE E1; OSTALE E3
-  PROSTORI ZA ISTRAŽIVANJE I EKSPLOATACIJU MINERALNIH SIROVINA: ENERGETSKE E1 - blok "Sava-12" (na cjelokupnom prostoru Grada Gline), GEOTERMALNE VODE E2 (na cjelokupnom prostoru Grada Gline), OSTALE E3
- ZONE ZAŠTITE KULTURNOG DOBRA**
-  ZONA A - POTPUNA ZAŠTITA POVIŠENIH STRUKTURA
-  ZONA B - DIOELIČNA ZAŠTITA POVIŠENIH STRUKTURA
-  ZONA C - AMBIJENTALNA ZAŠTITA
-  OZNAKA KULTURNOG DOBRA



Županija:	SISAČKO-MOSLAVAČKA	Grad:	GLINA
Naziv prostornog plana:	IV. IZMJENE I DOPUNE PROSTORNOG PLANA UREĐENJA GRADA GLINE		
Naziv kartografskog prikaza:	GRAĐEVINSKO PODRUČJE NASELJA DONJI SELKOVAC		
Broj kartografskog prikaza:	4.17.	Mjerilo kartografskog prikaza:	1 : 5 000
Odluka o izradi plana: Službeni vjesnik br. 54/20.	Odluka predstavničkog tijela o donošenju plana: Službeni vjesnik 18/22		
Javna rasprava (datum objave): 16. prosinca 2020.	Javni uvid održan: od 24. svibnja 2021. do 07. lipnja 2021.		
Ponovna javna rasprava (datum objave): 01. veljače 2022.	Javni uvid održan: od 10. veljače 2022. do 18. veljače 2022.		
Pečat tijela odgovornog za provođenje javne rasprave:	M.P.	Odgovorna osoba za provođenje javne rasprave:	gradonačelnik IVAN JANKOVIĆ, mag. ing. geod. et geoinf.
Mišljenje na plan:	Mišljenje Zavoda za prostorno uređenje Sisačko-moslavačke županije (KLASA: 350-02/20-02/20, URBROJ: 2176-117-03-22-8 od 09.03.2022.)		
Pravna osoba koja je izradila plan:	APE d.o.o. za arhitekturu, planiranje i ostale poslovne djelatnosti Ozajlska 61, 10000 Zagreb, tel/fax. 01/309-7572		
Pečat pravne osobe koja je izradila plan:		Odgovorna osoba:	SANDRA JAKOPEC, dipl.ing.arch.
Odgovorni voditelj izrade nacrtu prijedloga plana:	SANDRA JAKOPEC, dipl.ing.arch.		
Stručni tim u izradi plana: MIRELA ČORDAŠ, dipl.ing.arch. NIKŠA BOŽIĆ, dipl.ing.arch. VLATKA ŽUNEC, mag.ing.arch. MARUJANA ZLODRE, mag.ing.arch.	IVANA PANCIROV, dipl.ing.arch. MATE ČURIĆ, dipl.ing.arch. JULIKA BJELOBABA, dipl.iur. NIKOLA FRANIĆ, bacc.ing.arch.		
Pečat predstavničkog tijela:	M.P.	Predsjednik predstavničkog tijela:	NIKŠA ODIĆ, mag.iur.
Istovjetnost ovog prostornog plana s izvornikom ovjerava:		Pečat nadležnog tijela:	M.P.



IV. IZMJENE I DOPUNE PROSTORNOG PLANA UREĐENJA GRADA GLINE