























-  DRŽAVNA GRANICA
-  GRANICA GRADA GLINE
-  GRANICA NASELJA

- GRADEVINSKO PODRUČJE NASELJA:**
-  IZGRADENO GRADEVINSKO PODRUČJE
-  NEIZGRADENO GRADEVINSKO PODRUČJE
-  NEIZGRADENO GRADEVINSKO PODRUČJE (neuređeno)

- IZDVOJENO GRADEVINSKO PODRUČJE IZVAN NASELJA:**
-  IZGRADENO PODRUČJE GOSPODARSKE NAMENE - PROIZVODNO POSLOVNE:
PRETIZBITO INDUSTRIJSKA I1,
PRETIZBITO ZAVATSKA I2,
PRETIZBITO POLJOPRIVREDNA I3
-  NEIZGRADENO PODRUČJE GOSPODARSKE NAMENE - PROIZVODNO POSLOVNE:
PRETIZBITO INDUSTRIJSKA I1,
PRETIZBITO ZAVATSKA I2,
PRETIZBITO POLJOPRIVREDNA I3
-  NEIZGRADENO PODRUČJE SPORTSKO REKREACIJSKE NAMENE (neuređeno)
-  NEIZGRADENO PODRUČJE UŽOSTETELJSKO-TURISTIČKE NAMENE - PUNKTOVI
-  IZGRADENO PODRUČJE GROBLJA
-  NEIZGRADENO PODRUČJE GROBLJA
-  POVRŠINE INFRASTRUKTURE (REKULVAŽNO DVORIŠTE) - POSTOJEĆE
-  POVRŠINE INFRASTRUKTURE (REKULVAŽNO DVORIŠTE) - PLANIRANO
-  PLANIRANI INFRASTRUKTURNI KORIDORI
-  POSTOJEĆI INFRASTRUKTURNI KORIDORI / FRASE
-  POVRŠINA ZA ISKORIŠTAVANJE MINERALNIH SIROVINA: ENERGETSKE E1, OSTALE E3
-  PROSTORI ZA ISTRAŽIVANJE I EKSPLOATACIJU MINERALNIH SIROVINA: ENERGETSKE E1 - "šna 12" (na općinskom prostoru Grada Gline), GEOTERMALNE VODE E2 (na općinskom prostoru Grada Gline), OSTALE E3

- ZONE ZAŠTITE KULTURNOG DOBRA**
-  ZONA A - POTPUNA ZAŠTITA POSEBNIH STRUKTURA
-  ZONA B - DIELIČNA ZAŠTITA POSEBNIH STRUKTURA
-  ZONA C - AMBENTALNA ZAŠTITA
-  OZNAKA KULTURNOG DOBRA



**NOVO SELO
GLINSKO**

Zupanija:	SISAČKO-MOSLAVAČKA	Grad:	GLINA
Naziv prostornog plana:	IV. IZMJENE I DOPUNE PROSTORNOG PLANA UREĐENJA GRADA GLINE		
Naziv kartografskog prikaza:	GRADEVINSKO PODRUČJE NASELJA NOVO SELO GLINSKO		
Broj kartografskog prikaza:	4.23.	Mjerilo kartografskog prikaza:	1 : 5 000
Odluka o izradi plana: Službeni vjesnik br. 54/20.	Odluka predstavničkog tijela o donošenju plana: Službeni vjesnik 18/22		
Javna rasprava (datum objave): 16. prosinca 2020.	Javni uvid odbran: od 24. svibnja 2021. do 07. lipnja 2021.		
Ponovna javna rasprava (datum objave): 01. veljače 2022.	Javni uvid odbran: od 10. veljače 2022. do 18. veljače 2022.		
Pečat tijela odgovornog za provođenje javne rasprave:	Odgovorna osoba za provođenje javne rasprave:		
M.P.	gradonačelnik IVAN JANKOVIĆ, mag. ing. geod. et geoinf.		
Mišljenje na plan:	Mišljenje Zavoda za prostorno uređenje Sisacko-moslavačke županije (KLASA: 350-02/20-02/20, URBROJ: 2176-117-03-22-8 od 09.03.2022.)		
Pravna osoba koja je izradila plan:	APE d.o.o. za arhitekturu, planiranje i ostale poslovne djelatnosti Ozaljska 61, 10000 Zagreb, tel/fax: 01/309-7572		
Pečat pravne osobe koja je izradila plan:	Odgovorna osoba:		
	SANDRA JAKOPEC, dipl.ing.arh.		
Odgovorni voditelj izrade nacrta prijedloga plana:	SANDRA JAKOPEC, dipl.ing.arh.		
Stručni tim u izradi plana: MIRELA CORDAŠ, dipl.ing.arh. NIKŠA BOŽIĆ, dipl.ing.arh. VLAJKA ŽINEC, mag.ing.arch. MARIJANA ŽLODRE, mag.ing.arch.	IVANA PANCIROV, dipl.ing.arh. MATE CURIĆ, dipl.ing.grad. JULIJA BJELOŠABA, dipl.jur. NIKOLA FRANIĆ, baoc.ing.arch.		
Pečat predstavničkog tijela:	Predsjednik predstavničkog tijela:		
M.P.	NIKŠA ODIĆ, mag.jur.		
Istočijnost ovog prostornog plana s stvarnim odjaviva:	Pečat nadležnog tijela:		
	M.P.		

