





















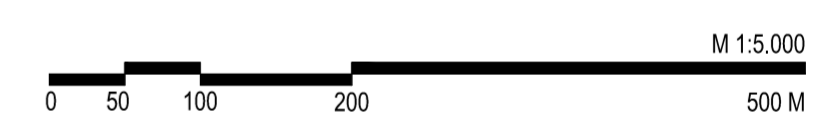


-  DRŽAVNA GRANICA
-  GRANICA GRADA GLINE
-  GRANICA NASELJA
  
- GRAĐEVINSKO PODRUČJE NASELJA:**
-  IZGRADENO GRAĐEVINSKO PODRUČJE
-  NEIZGRADENO GRAĐEVINSKO PODRUČJE
-  NEIZGRADENO GRAĐEVINSKO PODRUČJE (neuređeno)
  
- IZDOJENO GRAĐEVINSKO PODRUČJE IZVAN NASELJA:**
-  IZGRADENO PODRUČJE GOSPODARSKE NAMJENE - PROIZVODNO POSLOVNE:  
PRETEŽITO INDUSTRIJSKA I1,  
PRETEŽITO ZANATSKA I2,  
PRETEŽITO POLJOPRIVREDNA I3
-  NEIZGRADENO PODRUČJE GOSPODARSKE NAMJENE - PROIZVODNO POSLOVNE:  
PRETEŽITO INDUSTRIJSKA I1,  
PRETEŽITO ZANATSKA I2,  
PRETEŽITO POLJOPRIVREDNA I3
-  NEIZGRADENO PODRUČJE SPORTSKO REKREACIJSKE NAMJENE (neuređeno)
-  NEIZGRADENO PODRUČJE UGOSTITELJSKO-TURISTIČKE NAMJENE - PUNKTOVI
-  IZGRADENO PODRUČJE GROBLJA
-  NEIZGRADENO PODRUČJE GROBLJA
-  POVRŠINE INFRASTRUKTURE (REKICLAŽNO DVORIŠTE) - POSTOJEĆE
-  POVRŠINE INFRASTRUKTURE (REKICLAŽNO DVORIŠTE) - PLANIRANO
-  PLANIRANI INFRASTRUKTURNI KORIDORI
-  POSTOJEĆI INFRASTRUKTURNI KORIDORI /TRASE
-  POVRŠINA ZA ISKORIŠTAVANJE MINERALNIH SIROVINA: ENERGETSKE E1;OSTALE E3
-  PROSTORI ZA ISTRAŽIVANJE I EKSPLOATACIJU MINERALNIH SIROVINA: ENERGETSKE E1 - blak "Sava-12" (na cjelokupnom prostoru Grada Gline), GEOTERMALNE VODE E2 (na cjelokupnom prostoru Grada Gline), OSTALE E3
  
- ZONE ZAŠTITE KULTURNOG DOBRA**
-  ZONA A - POTPUNA ZAŠTITA POVJESNIH STRUKTURA
-  ZONA B - DJELOMIČNA ZAŠTITA POVJESNIH STRUKTURA
-  ZONA C - AMBIENTALNA ZAŠTITA
-  OZNAKA KULTURNOG DOBRA



Županija:	SISAČKO-MOSLAVAČKA	Grad:	GLINA
Naziv prostornog plana: IV. IZMJENE I DOPUNE PROSTORNOG PLANA UREĐENJA GRADA GLINE			
Naziv kartografskog prikaza: GRAĐEVINSKO PODRUČJE NASELJA BIŠČANOVO			
Broj kartografskog prikaza:	4.9.	Mjerilo kartografskog prikaza:	1 : 5 000
Odluka o izradi plana: Službeni vjesnik br. 54/20. Javna rasprava (datum objave): 16. prosinca 2020. Ponovna javna rasprava (datum objave): 01. veljače 2022.		Odluka predstavničkog tijela o donošenju plana: Službeni vjesnik 18/22 Javni uvid održan: od 24. svibnja 2021. do 07. lipnja 2021. Ponovna javna rasprava (datum objave): od 10. veljače 2022. do 18. veljače 2022.	
Pečat tijela odgovornog za provođenje javne rasprave:		Odgovorna osoba za provođenje javne rasprave:	
M.P.		gradonačelnik IVAN JANKOVIĆ, mag. ing. geod. et geoinf.	
Mišljenje na plan: Mišljenje Zavoda za prostorno uređenje Sisačko-moslavačke županije (KLASA: 350-02/20-02/20, URBROJ: 2176-117-03-22-8 od 09.03.2022.)			
Pravna osoba koja je izradila plan: APE d.o.o. za arhitekturu, planiranje i ostale poslovne djelatnosti Ozaljska 61, 10000 Zagreb, tel/fax. 01/309-7572			
Pečat pravne osobe koja je izradila plan:		Odgovorna osoba:	
		SANDRA JAKOPEC, dipl.ing.arch.	
Odgovorni voditelj izrade nacrtu prijedloga plana: SANDRA JAKOPEC, dipl.ing.arch.			
Stručni tim u izradi plana: MIRELA ČORDAŠ, dipl.ing.arch. NIKŠA BOŽIĆ, dipl.ing.arch. VLATKA ŽUNEC, mag.ing.arch. MARJANA ŽLODRE, mag.ing.arch.			
Pečat predstavničkog tijela:		Predsjednik predstavničkog tijela:	
M.P.		NIKŠA ODIĆ, mag.iur.	
Istovjetnost ovog prostornog plana s izvornikom ovjerava:		Pečat nadležnog tijela:	
		M.P.	

IV. IZMJENE I DOPUNE PROSTORNOG PLANA UREĐENJA GRADA GLINE