

REPUBLIKA HRVATSKA
SISAČKO-MOSLAVAČKA ŽUPANIJA
GRAD GLINA

IV. IZMJENE I DOPUNE PROSTORNOG PLANA UREĐENJA **GRADA GLINE**



ZAGREB, OŽUJAK 2022.

APE

d.o.o. za arhitekturu, planiranje i ostale poslovne djelatnosti,

ZAGREB

Županija:	SISAČKO-MOSLAVAČKA		
Grad:	GRAD GLINA		
Naziv prostornog plana:	IV. IZMJENE I DOPUNE PROSTORNOG PLANA UREĐENJA GRADA GLINE		
Odluka o izradi plana (službeno glasilo):	Odluka predstavničkog tijela o donošenju plana (službeno glasilo):		
Službeni vjesnik br. 54/20.	Službeni vjesnik br. 18/22		
Javna rasprava (datum objave):	Javni uvid održan:		
16. prosinca 2020.	od 24. svibnja 2021. do 07. lipnja 2021.		
Ponovna javna rasprava (datum objave):	Javna rasprava (datum objave):		
01. veljače 2022.	od 10. veljače 2022. do 18. veljače 2022.		
Pečat tijela odgovornog za provođenje javne rasprave:	Odgovorna osoba za provođenje javne rasprave:		
M.P.	_____ gradonačelnik IVAN JANKOVIĆ, mag.ing.geod. et geoinf.		
Mišljenje na plan: Mišljenje Zavoda za prostorno uređenje Sisačko-moslavačke županije (KLASA: 350-02/20-02/20, URBROJ: 2176-117-03-22-8 od 09.03.2022.)			
Pravna osoba koja je izradila plan: APE d.o.o. za arhitekturu, planiranje i ostale poslovne djelatnosti, Zagreb			
Pečat pravne osobe koja je izradila plan:	Odgovorna osoba:		
M.P.	_____ SANDRA JAKOPEC, dipl.ing.arh.		
Odgovorni voditelj izrade nacrtu prijedloga plana:	SANDRA JAKOPEC, dipl.ing.arh.		
Stručni tim u izradi plana:			
Mirela Ćordaš, dipl.ing.arh.	Ivana Pancirov, dipl.ing.arh.		
Nikša Božić, dipl.ing.arh.	Mate Ćurić, dipl.ing.građ.		
Vlatka Žunec, mag.ing.arch.	Julika Bjelobaba, dipl.iur.		
Marijana Zlodre, mag.ing.arch.	Nikola Franić, bacc.ing.arch.		
Pečat predstavničkog tijela:	Predsjednik predstavničkog tijela:		
M.P.	_____ NIKŠA ODIĆ, mag.iur.		
Istovjetnost ovog prostornog plana s izvornikom ovjerava:	Pečat nadležnog tijela:		
_____	M.P.		



**ZAVOD ZA PROSTORNO UREĐENJE
SISAČKO - MOSLAVAČKE ŽUPANIJE**
Matije Gupca 12, 44 000 Sisak
tel. 044/ 521-008; www.zpusmz.hr

Klasa: 350-02/20-02/20
Urbroj: 2176-117-03-22 -8
Sisak, 9.3.2022.

GRAD GLINA
Gradonačelnik
Trg bana Josipa Jelačića 2
44400 Glina

**Predmet: IV. izmjene i dopune PPUG Glina
- mišljenje, daje se**

Veza: Klasa: 350-05/19-01/02 Urbroj: 2176-20-1-22-67, od 7.3.2022.

U vezi vašeg zahtjeva, broj gornji, dajemo mišljenje te potvrđujemo da je Konačni prijedlog IV. izmjena i dopuna PPUG Glina usklađen sa Prostornim planom Sisačko-moslavačke županije („Službeni glasnik Sisačko-moslavačke županije“ br. 04/01., 12/10. i 10/17., 12/19. i 23/19.-pročišćeni tekst).

S poštovanjem,
VŠ

RAVNATELJ

Domagoj Orlić



Dostaviti:

1. Naslov
2. Pismohrana, ovdje

KNJIGA 1.

I. OSNOVNI DIO PLANA

I.0. Opći podaci o stručnom izrađivaču plana i odgovornom voditelju izrade

I.1. TEKSTUALNI DIO (Odredbe za provedbu)

I.2. GRAFIČKI DIO

KARTOGRAFSKI PRIKAZI U MJERILU 1: 25 000

1. KORIŠTENJE I NAMJENA POVRŠINA
2. INFRASTRUKTURNI SUSTAVI
- 3.A. UVJETI KORIŠTENJA, UREĐENJA I ZAŠTITE PROSTORA – PODRUČJA POSEBNIH OGRANIČENJA U KORIŠTENJU
- 3.B. UVJETI KORIŠTENJA, UREĐENJA I ZAŠTITE PROSTORA – PODRUČJA POSEBNIH UVJETA KORIŠTENJA
- 3.C. UVJETI KORIŠTENJA, UREĐENJA I ZAŠTITE PROSTORA – PODLOŽNOST NA POJAVU LIKVEFAKCIJE I INVENTAR POJAVA LIKVEFAKCIJE
- 3.D. UVJETI KORIŠTENJA, UREĐENJA I ZAŠTITE PROSTORA – PODLOŽNOST NA POJAVU VRTAČA I INVENTAR POJAVA VRTAČA
- 3.E. UVJETI KORIŠTENJA, UREĐENJA I ZAŠTITE PROSTORA – PODLOŽNOST NA KLIZANJE I INVENTAR KLIZIŠTA REAKTIVIRANIH POTRESOM

I.3. OBRAZLOŽENJE PLANA

II. PRILOZI PLANA

- II.1. POPIS SEKTORSKIH DOKUMENATA I PROPISA
- II.2. ZAHTJEVI I MIŠLJENJA
- II.3. IZVJEŠĆA O JAVNIM RASPRAVAMA
- II.4. EVIDENCIJA POSTUPKA IZRADE I DONOŠENJA PLANA
- II.5. SAŽETCI ZA JAVNOST

KNJIGA 2.

I.2. GRAFIČKI DIO

KARTOGRAFSKI PRIKAZI U MJERILU 1: 5 000

4. GRAĐEVINSKA PODRUČJA NASELJA

- 4.1. GRAĐEVINSKO PODRUČJE NASELJA **SLATINA POKUPSKA**
- 4.2. GRAĐEVINSKO PODRUČJE NASELJA **ZALIJ**
- 4.3. GRAĐEVINSKO PODRUČJE NASELJA **ILOVAČAK**
- 4.4. GRAĐEVINSKO PODRUČJE NASELJA **DESNI DEGOJ**
- 4.5. GRAĐEVINSKO PODRUČJE NASELJA **GORNJA BUČICA I DONJA BUČICA**
- 4.6. GRAĐEVINSKO PODRUČJE NASELJA **GORNJE TABORIŠTE I DONJE TABORIŠTE**
- 4.7. GRAĐEVINSKO PODRUČJE NASELJA **GRAČANICA ŠIŠINEČKA**
- 4.8. GRAĐEVINSKO PODRUČJE NASELJA **DONJA TRSTENICA**
- 4.9. GRAĐEVINSKO PODRUČJE NASELJA **BIŠĆANOVO**
- 4.10. GRAĐEVINSKO PODRUČJE NASELJA **GORNJI SELKOVAC**
- 4.11. GRAĐEVINSKO PODRUČJE NASELJA **VELIKA SOLINA**
- 4.12. GRAĐEVINSKO PODRUČJE NASELJA **MALA SOLINA**
- 4.13. GRAĐEVINSKO PODRUČJE NASELJA **STANKOVAC**
- 4.14. GRAĐEVINSKO PODRUČJE NASELJA **GORNJE JAME I DONJE JAME**
- 4.15. GRAĐEVINSKO PODRUČJE NASELJA **BATURI**

- 4.16. GRAĐEVINSKO PODRUČJE NASELJA **TURČENICA**
- 4.17. GRAĐEVINSKO PODRUČJE NASELJA **DONJI SELKOVAC**
- 4.18. GRAĐEVINSKO PODRUČJE NASELJA **DVORIŠĆE**
- 4.19. GRAĐEVINSKO PODRUČJE NASELJA **HAĐER**
- 4.20. GRAĐEVINSKO PODRUČJE NASELJA **MARINBROD**
- 4.21. GRAĐEVINSKO PODRUČJE NASELJA **KIHALAC**
- 4.22. GRAĐEVINSKO PODRUČJE NASELJA **PREKOPA**
- 4.23. GRAĐEVINSKO PODRUČJE NASELJA **NOVO SELO GLINSKO**
- 4.24. GRAĐEVINSKO PODRUČJE NASELJA **ŠATORNJA**
- 4.25. GRAĐEVINSKO PODRUČJE NASELJA **DONJE SELIŠTE**
- 4.26. GRAĐEVINSKO PODRUČJE NASELJA **MAJSKE POLJANE**
- 4.27. GRAĐEVINSKO PODRUČJE NASELJA **BRNJEUŠKA**
- 4.28. GRAĐEVINSKO PODRUČJE NASELJA **SKELA**
- 4.29. GRAĐEVINSKO PODRUČJE NASELJA **BALINAC**
- 4.30. GRAĐEVINSKO PODRUČJE NASELJA **GORNJE SELIŠTE**
- 4.31. GRAĐEVINSKO PODRUČJE NASELJA **ŠIBINE**

KNJIGA 3.

I.2. GRAFIČKI DIO

KARTOGRAFSKI PRIKAZI U MJERILU 1: 5 000

4. GRAĐEVINSKA PODRUČJA NASELJA

- 4.32. GRAĐEVINSKO PODRUČJE NASELJA **JOŠEVICA**
- 4.33. GRAĐEVINSKO PODRUČJE NASELJA **ROVIŠKA**
- 4.34. GRAĐEVINSKO PODRUČJE NASELJA **DOLNJAKI**
- 4.35. GRAĐEVINSKO PODRUČJE NASELJA **TRTNIK GLINSKI**
- 4.36. GRAĐEVINSKO PODRUČJE NASELJA **RAVNO RAŠĆE**
- 4.37. GRAĐEVINSKO PODRUČJE NASELJA **MAJSKI TRTNIK**
- 4.38. GRAĐEVINSKO PODRUČJE NASELJA **VLAHOVIĆ**
- 4.39. GRAĐEVINSKO PODRUČJE NASELJA **DRENOVAC BANSKI**
- 4.40. GRAĐEVINSKO PODRUČJE NASELJA **PRIJEKA**
- 4.41. GRAĐEVINSKO PODRUČJE NASELJA **MAJA**
- 4.42. GRAĐEVINSKO PODRUČJE NASELJA **BIJELE VODE**
- 4.43. GRAĐEVINSKO PODRUČJE NASELJA **MARTINOVIĆI**
- 4.44. GRAĐEVINSKO PODRUČJE NASELJA **BOROVITA**
- 4.45. GRAĐEVINSKO PODRUČJE NASELJA **ŠAŠEVA**
- 4.46. GRAĐEVINSKO PODRUČJE NASELJA **HAJTIĆ**
- 4.47. GRAĐEVINSKO PODRUČJE NASELJA **SVRAČICA**
- 4.48. GRAĐEVINSKO PODRUČJE NASELJA **DABRINA**
- 4.49. GRAĐEVINSKO PODRUČJE NASELJA **DRAGOTINA**
- 4.50. GRAĐEVINSKO PODRUČJE NASELJA **KOZAPEROVICA**
- 4.51. GRAĐEVINSKO PODRUČJE NASELJA **MALI GRADAC, MOMĆILOVIĆA KOSA I TRNOVAC GLINSKI**
- 4.52. GRAĐEVINSKO PODRUČJE NASELJA **VELIKI GRADAC**
- 4.53.A GRAĐEVINSKO PODRUČJE NASELJA **MALI OBLJAJ I VELIKI OBLJAJ**
- 4.53.B GRAĐEVINSKO PODRUČJE NASELJA **MALI OBLJAJ I VELIKI OBLJAJ**
- 4.54. GRAĐEVINSKO PODRUČJE NASELJA **BUZETA**
- 4.55. GRAĐEVINSKO PODRUČJE NASELJA **GORNJI KLASNIĆ I DONJI KLASNIĆ**
- 4.56. GRAĐEVINSKO PODRUČJE NASELJA **BRESTIK**
- 4.57. GRAĐEVINSKO PODRUČJE NASELJA **BOJNA**
- 4.58. GRAĐEVINSKO PODRUČJE NASELJA **BRUBNO**
- 4.59. GRAĐEVINSKO PODRUČJE NASELJA **BREZOVO POLJE**
- 4.60. GRAĐEVINSKO PODRUČJE NASELJA **GORNJI VIDUŠEVAC I DONJI VIDUŠEVAC**
- 4.61. GRAĐEVINSKO PODRUČJE NASELJA **GLINA**

GRAD GLINA
IV. IZMJENE I DOPUNE
PROSTORNOG PLANA UREĐENJA
GRADA GLINE

KNJIGA 1.

I.0.

**OPĆI PODACI O STRUČNOM IZRAĐIVAČU PLANA I
ODGOVORNOM VODITELJU IZRADE**

1. Izvod iz Sudskog registra
2. Suglasnost Ministarstva graditeljstva i prostornog uređenja
3. Rješenje o upisu u Imenik ovlaštenih arhitekata - urbanista
4. Odluka o imenovanju odgovornog voditelja izrade nacrtu prijedloga plana



REPUBLIKA HRVATSKA
TRGOVAČKI SUD U ZAGREBU

IZVADAK IZ SUDSKOG REGISTRA

SUBJEKT UPISA

MBS:

080328334

OIB:

69581576028

EUID:

HRSR.080328334

TVRTKA:

2 APE d.o.o. za arhitekturu, planiranje i ostale poslovne
djelatnosti

1 APE d.o.o.

SJEDIŠTE/ADRESA:

5 Zagreb (Grad Zagreb)
Ozaljska 61

PRAVNI OBLIK:

1 društvo s ograničenom odgovornošću

PREDMET POSLOVANJA:

1	02.01	- Šumarstvo
1	74.8	- Ostale poslovne djelatnosti, d. n.
1	*	- Inženjering, izrada nacrti (projektiranje) zgrada, strojeva, investicijske dokumentacije, tehničke dokumentacije i tehnički nadzor
2	70	- POSLOVANJE NEKRETNINAMA
2	72	- RAČUNALNE I SRODNE DJELATNOSTI
2	*	- stručni poslovi prostornog uređenja u svezi s izradom detaljnih planova uređenja i stručnih podloga za izdavanje lokacijskih dozvola
2	*	- građenje, projektiranje i nadzor
2	*	- usluge dizajna
2	*	- kupnja i prodaja robe
2	*	- obavljanje trgovačkog posredovanja u domaćem i inozemnom tržištu
3	*	- Stručni poslovi prostornog uređenja u svezi s izradom svih stručnih poslova prostornog uređenja

OSNIVAČI/ČLANOVI DRUŠTVA:

6	Mirela Čordaš, OIB: 88778707478 Zagreb, Dinarska 39
6	- član društva
7	SANDRA JAKOPEC, OIB: 83004250503 Zagreb, ANTUNA STIPANČIĆA 8
6	- član društva





REPUBLIKA HRVATSKA
TRGOVAČKI SUD U ZAGREBU

IZVADAK IZ SUDSKOG REGISTRA

SUBJEKT UPISA

OSOBE OVLAŠTENE ZA ZASTUPANJE:

- 3 dipl.ing.arh. Mirela Ćordaš, OIB: 88778707478
Zagreb, Dinarska 39
1 - direktor
3 - zastupa društvo pojedinačno i samostalno
- 7 SANDRA JAKOPEC, OIB: 83004250503
Zagreb, ANTUNA STIPANČIĆA 8
2 - direktor
4 - zastupa samostalno i pojedinačno

TEMELJNI KAPITAL:

- 1 20.000,00 kuna

PRAVNI ODNOSI:

Osnivački akt:

- 1 Akt o osnivanju usklađen sa ZTD-om 02.12.1995.god. i sastavljen u novom obliku kao Izjava.
2 Odlukom od 26.08.2002. izmijenjena je Izjava o usklađenju sa ZTD-om i to čl. 1. odredba o članovima društva, čl. 2. odredba o nazivu tvrtke, čl. 6. odredba o predmetu poslovanja. Izjava promijenila oblik u Društveni ugovor.
3 Odlukom od 03.11.2004. godine izmijenjen je pročišćeni tekst Društvenog ugovora i to članak 5. odredbe o predmetu poslovanja.
4 Odlukom članova društva od 28.12.2009. godine izmijenjen je Društveni ugovor od 03.11.2004. godine i to odredbe koje se odnose na sjedište i upravu u društvu. Društveni ugovor od 03.11.2004. godine u cijelosti se zamjenjuje novim tekstom koji se prilaže i ulaže u zbirku sudskih isprava.

OSTALI PODACI:

- 1 Subjekt je bio upisan kod Trgovačkog suda u Zagrebu na reg.ulošku broj 1-56902.

FINANCIJSKA IZVJEŠĆA:

	Predano	God.	Za razdoblje	Vrsta izvještaja
eu	10.03.20	2019	01.01.19 - 31.12.19	GFI-POD izvještaj

Upise u glavnu knjigu proveli su:

RBU Tt	Datum	Naziv suda
0001 Tt-95/25636-4	23.08.2000	Trgovački sud u Zagrebu
0002 Tt-02/7419-4	13.11.2002	Trgovački sud u Zagrebu
0003 Tt-04/10862-4	16.12.2004	Trgovački sud u Zagrebu
0004 Tt-09/14904-2	12.01.2010	Trgovački sud u Zagrebu
0005 Tt-09/14904-3	27.01.2010	Trgovački sud u Zagrebu
0006 Tt-10/13573-2	30.11.2010	Trgovački sud u Zagrebu

D004, 2020-10-02 09:44:26

Stranica: 2 od 3





REPUBLIKA HRVATSKA
TRGOVAČKI SUD U ZAGREBU

IZVADAK IZ SUDSKOG REGISTRA

SUBJEKT UPISA

Upise u glavnu knjigu proveli su:

RBU Tt	Datum	Naziv suda
0007 Tt-20/22562-1	09.08.2020	Trgovački sud u Zagrebu
eu /	06.05.2009	elektronički upis
eu /	05.03.2010	elektronički upis
eu /	18.02.2011	elektronički upis
eu /	23.02.2012	elektronički upis
eu /	13.03.2013	elektronički upis
eu /	21.03.2014	elektronički upis
eu /	19.03.2015	elektronički upis
eu /	14.03.2016	elektronički upis
eu /	01.03.2017	elektronički upis
eu /	09.03.2018	elektronički upis
eu /	18.03.2019	elektronički upis
eu /	10.03.2020	elektronički upis

U Zagrebu, 02. listopada 2020.

Ovlaštena osoba





REPUBLIKA HRVATSKA

MINISTARSTVO GRADITELJSTVA
I PROSTORNOGA UREĐENJA

10000 Zagreb, Ulica Republike Austrije 20
Tel: 01/ 3782 444 Fax: 01/ 3772 822

**Uprava za prostorno uređenje,
pravne poslove i
programe Europske unije**

Klasa: UP/I-350-02/15-07/8
Urbroj: 531-05-16-3
Zagreb, 01. veljače 2016.

Ministarstvo graditeljstva i prostornoga uređenja, povodom zahtjeva APE d.o.o. iz Zagreba, Ozaljska 61, zastupanog po direktorici Mireli Čordaš, dipl. ing. arh., za izdavanje suglasnosti za obavljanje stručnih poslova prostornog uređenja, na temelju članka 9. Zakona o poslovima i djelatnostima prostornog uređenja i gradnje („Narodne novine“, br. 78/15.), donosi

RJEŠENJE

I. **APE d.o.o. iz Zagreba, Ozaljska 61, daje se suglasnost za obavljanje stručnih poslova izrade nacрта prijedloga svih prostornih planova i nacрта izvješća o stanju u prostoru svih razina** te obavljanje poslova u vezi s pripremom i donošenjem svih prostornih planova i izvješća o stanju u prostoru svih razina iz članka 2. stavka 1. točke 1. Pravilnika o izdavanju suglasnosti za obavljanje stručnih poslova prostornog uređenja („Narodne novine“ br. 136/15.).

II. Pravna osoba iz točke I. izreke ovog rješenja dužna je jednom godišnje u mjesecu u kojem je izdana suglasnost dostaviti Ministarstvu dokumentaciju kojom se dokazuje da nisu prestali postojati uvjeti za obavljanje stručnih poslova prostornog uređenja.

III. Suglasnost iz točke I. izreke ovoga rješenja ukinuti će se rješenjem ako pravna osoba prestane ispunjavati uvjete propisane za izdavanje suglasnosti, uvjete koji moraju biti ispunjeni prilikom izrade prostornih planova ili ako stručne poslove prostornog uređenja obavlja protivno Zakonu o poslovima i djelatnostima prostornog uređenja i gradnje, propisima donesenim na temelju tog Zakona ili protivno propisima kojima se uređuje područje prostornog uređenja.

Obrazloženje

APE d.o.o. iz Zagreba, Ozaljska 61, podnio je ovom Ministarstvu zahtjev za izdavanje suglasnosti za obavljanje svih stručnih poslova prostornog uređenja.

Podnositelj zahtjeva je uz zahtjev i tijekom postupka priložio sve dokaze propisane odredbom članka 4. Pravilnika o izdavanju suglasnosti za obavljanje stručnih poslova prostornog uređenja:

1. fotokopiju rješenja o upisu u sudski registar kao dokaz da je APE d.o.o. iz Zagreba, registriran za obavljanje stručnih poslova prostornog uređenja te

2. dokaze da ima zaposlena dva ovlaštena arhitekta urbanista :
Mirelu Ćordaš, dipl.ing.arh., ovlaštena arhitektica, br. ovl. 1860 i
Sandru Jakopec, dipl.ing.arh., ovlaštena arhitektica, br. ovl. 2754.

Za svaku od navedenih ovlaštenih arhitektica podnositelj zahtjeva priložio je:

- izvornik potvrde o podacima evidentiranim u matičnoj evidenciji Hrvatskog zavoda za mirovinsko osiguranje ne starije od 30 dana,
- rješenja o upisu u Imenik ovlaštenih arhitekata, stručni smjer ovlaštenih arhitekata i
- uvjerenje o položenom stručnom ispitu za obavljanje poslova u graditeljstvu položenom prema propisima koji su važili do 1. listopada 2005., a koji se smatra stručnim ispitom za obavljanje stručnih poslova prostornog uređenja.

Odredbom članka 66. stavak 1. Zakona o komori arhitekata i komorama inženjera u graditeljstvu i prostornom uređenju („Narodne novine“, br.78/15.) koji je stupio na snagu 25. srpnja 2015., propisano je da su komore dužne ustrojiti imenike ovlaštenih arhitekata urbanista, ovlaštenih voditelja građenja i imenike ovlaštenih voditelja radova u roku od dvanaest mjeseci od dana stupanja na snagu istog Zakona. Odredbom članka 5. Pravilnika o izdavanju suglasnosti za obavljanje stručnih poslova prostornog uređenja propisano je da je zahtjevu potrebno priložiti rješenje o upisu u imenik ovlaštenih arhitekata urbanista. Međutim, kako Imenik ovlaštenih arhitekata urbanista još nije ustrojen, te kako je odredbom članka 24. stavak 1. podstavak 1. Statuta Hrvatske komore arhitekata utvrđeno da osobe upisane u stručni smjer ovlaštenih arhitekata mogu pružati stručne usluge svih stručnih smjerova arhitekture, dokazom se smatraju gore navedeni prilozi.

Uvidom u navedenu dokumentaciju utvrđeno je da podnositelj zahtjeva ispunjava sve uvjete za izdavanje zatražene suglasnosti.

Slijedom izloženog, a sukladno odredbi članka 96. stavak 1. Zakona o općem upravnom postupku („Narodne novine“, br. 47/09.), riješeno je kao u točki I. izreke ovog rješenja.

Sukladno odredbi članka 10. stavak 2. Zakona o poslovima i djelatnostima prostornog uređenja i gradnje, riješeno je kao u točki II. izreke ovoga rješenja.

Sukladno odredbi članka 10. stavak 1. istog Zakona, riješeno je kao u točki III. izreke ovog rješenja.

Upravna pristojba u državnim biljezima u iznosu od 70,00 kn po Tar.br. 1. i 2. Tarife upravnih pristojbi Zakona o upravnim pristojbama („Narodne novine“, br. 8/96, 77/96, 95/97, 131/97, 68/98, 66/99, 145/99, 30/00, 116/00, 163/03, 17/04, 110/04, 141/04, 150/05, 153/05, 129/06, 117/07, 25/08, 60/08, 20/10, 69/10, 126/11, 112/12, 19/13, 80/13, 40/14, 69/14, 87/14, 94/14) nalijepljena je na zahtjevu i poništena.

UPUTA O PRAVNOM LIJEKU:

Ovo je rješenje izvršno u upravnom postupku i protiv njega se ne može izjaviti žalba, ali se može pokrenuti upravni spor pred Upravnim sudom u Zagrebu. Upravni spor pokreće se tužbom koja se podnosi u roku od 30 dana od dana dostave ovog rješenja. Tužba se navedenom Upravnom sudu predaje neposredno u pisanom obliku ili usmeno na zapisnik, ili se šalje poštom, odnosno dostavlja elektronički.



Dostaviti:

1. APE d.o.o. iz Zagreba, Ozaljska 61
n/p Mirela Ćordaš, direktorica
2. Evidencija suglasnosti, ovdje
3. Spis, ovdje



REPUBLIKA HRVATSKA
HRVATSKA KOMORA ARHITEKATA

Klasa: UP/I-034-02/16-02/220
Urbroj: 505-04-16-02
Zagreb, 25. travnja 2016.

Hrvatska komora arhitekata odlučujući o zahtjevu, SANDRE JAKOPEC, dipl.ing.arh., OIB: 83004250503 iz ZAGREBA, ANTUNA STIPANČIĆA 8 u predmetu upisa u Imenik ovlaštenih arhitekata urbanista na temelju članka 26. Zakona o komori arhitekata i komorama inženjera u graditeljstvu i prostornom uređenju (Narodne novine broj 78/15), i članka 37. Statuta Hrvatske komore arhitekata (Narodne novine broj 140/15), po zahtjevu stranke donosi

RJEŠENJE

1. U **Imenik ovlaštenih arhitekata urbanista** upisuje se **SANDRA JAKOPEC**, dipl.ing.arh., iz ZAGREBA, ANTUNA STIPANČIĆA 8, pod rednim brojem **184**, s danom upisa **25.04.2016.** godine.
2. Upisom u **Imenik ovlaštenih arhitekata urbanista**, **SANDRA JAKOPEC**, dipl.ing.arh., stječe pravo na uporabu strukovnog naziva **ovlaštena arhitektica urbanistica** i pravo na obavljanje stručnih poslova temeljem članka 47. Zakona o poslovima i djelatnostima prostornog uređenja i gradnje i članka 48. Statuta Hrvatske komore arhitekata, te pravo na pečat i iskaznicu ovlaštene arhitektice urbanistice.
3. Upisom u Imenik ovlaštenih arhitekata urbanista, SANDRI JAKOPEC, dipl.ing.arh. Komora izdaje pečat i iskaznicu ovlaštene arhitektice urbanistice.
4. Upisnina u iznosu od 1.000,00 kn uplaćena je na račun Hrvatske komore arhitekata.
5. Žalba protiv ovog rješenja ne odgađa njegovo izvršenje.

Obrazloženje

SANDRA JAKOPEC, dipl.ing.arh., iz ZAGREBA, ANTUNA STIPANČIĆA 8 podnijela je ovom javnopravnom tijelu zahtjev za upis u Imenik ovlaštenih arhitekata urbanista Hrvatske komore arhitekata dana 19.04.2016. godine.

Hrvatska komora arhitekata provela je postupak razmatranja dostavljenog potpunog zahtjeva imenovane sukladno članku 64. st. 2. Zakona o komori arhitekata i komorama inženjera u graditeljstvu i prostornom uređenju i čl. 4. Pravilnika o upisima u imenike, upisnike i evidencije Hrvatske komore arhitekata te je utvrđeno da je SANDRA JAKOPEC:

- upisana u Imenik ovlaštenih arhitekata – stručni smjer ovlaštena arhitektica temeljem rješenja Klasa: UP/I-350-07/01-01/2754, Urbroj:314-01-01-1, od 16.11.2001. godine.
- da je položila stručni ispit dana 27.04.2000. godine
- da je završila odgovarajući studij i stekla akademski naziv diplomirani inženjer arhitekture,
- da je stekla odgovarajuće stručno iskustvo,
- da ima prebivalište na teritoriju Republike Hrvatske,
- da je uplatila upisninu sukladno Odluci o visini upisnine i članarine Hrvatske komore arhitekata.

SANDRA JAKOPEC, dipl.ing.arh. je prema odredbama Zakona o Hrvatskoj komori arhitekata i inženjera u graditeljstvu bila upisana u Imenik ovlaštenih arhitekata – stručni smjer ovlaštenih arhitekt i po toj osnovi obavljala poslove ovlaštene arhitekture.

Prema odredbi čl. 64. st. 2. Zakona o komori arhitekata i komorama inženjera u graditeljstvu i prostornom uređenju imenovana je temeljem stečenih prava upisana u Imenik ovlaštenih arhitekata urbanista.

Temeljem ovako utvrđenog činjeničnog stanja ispunjeni su uvjeti propisani u čl. 27. Zakona o komori arhitekata i komorama inženjera u graditeljstvu i prostornom uređenju i članku 6. Pravilnika o upisima u imenike, upisnike i evidencije Hrvatske komore arhitekata.

SANDRA JAKOPEC, dipl.ing.arh. upisom u Imenik ovlaštenih arhitekata urbanista Hrvatske komore arhitekata od dana 25.04.2016. godine stječe pravo na uporabu strukovnog naziva ovlaštena arhitektica urbanistica, pravo na pečat i iskaznicu, te sva prava i obveze sukladno Zakonu o komori arhitekata i komorama inženjera u graditeljstvu i prostornom uređenju, Zakonu o poslovima i djelatnostima prostornog uređenja i gradnje i Statutu Hrvatske komore arhitekata.

Slijedom ovako utvrđenog činjeničnog stanja zahtjevu je valjalo udovoljiti, te primjenom odredbi Zakona o komori arhitekata i komorama inženjera u graditeljstvu i prostornom uređenju, Zakona o poslovima i djelatnostima prostornog uređenja i Statuta Hrvatske komore arhitekata i gradnje riješiti kao u izreci.

Uputa o pravnom lijeku: Protiv ovog rješenja može se izjaviti žalba Ministarstvu graditeljstva i prostornoga uređenja, u roku od 15 dana od dostave ovog rješenja.

Upravna pristojba po tarifnom broju 1. i 2. Tarife upravnih pristojbi Zakona o upravnim pristojbama (NN br. 8/96, 77/96, 131/97, 68/98, 66/99, 145/99, 30/00, 116/00, 163/03, 17/04, 110/04, 141/04, 150/05, 153/05, 129/06, 117/07, 25/08,

60/08, 20/10, 69/10, 126/11, 112/12, 19/13, 80/13, 40/14, 69/14, 87/14 i 94/14)
naplaćena je i poništena na podnesku.

Predsjednica Hrvatske komore arhitekata
Željka Jurković, dipl.ing.arh.

Jurkovic



Dostaviti:

1. SANDRA JAKOPEC, ZAGREB, ANTUNA STIPANČIĆA 8
2. U Zbirku isprava Komore

APE d.o.o. za arhitekturu, planiranje i
ostale poslovne djelatnosti, Zagreb
O I B 6 9 5 8 1 5 7 6 0 2 8

APE

Zagreb, 09.10.2020.
Broj: 157/20-01

Temeljem članka 82. Zakona o prostornom uređenju (NN br. 153/13, 65/17, 114/18, 39/19 i 98/19), izdaje se

RJEŠENJE

kojim se imenuje

SANDRA JAKOPEC, dipl. ing. arh.
ovlaštena arhitektica - urbanistica

za odgovornog voditelja na izradi **IV. izmjena i dopuna Prostornog plana uređenja Grada Gline.**

Poslovi i zadaci odgovornog voditelja po ovom rješenju traju do završetka projektog zadatka, a odgovorni voditelj je odgovoran za svaki dio nacrtu prijedloga dokumenta prostornog uređenja kao i da su propisane dijelove izradili stručnjaci odgovarajuće struke.

Ovo rješenje izdano je na osnovi Rješenja o upisu u Imenik ovlaštenih arhitekata urbanista:

KLASA: UP/I-034-02/16-02/220
URBROJ: 505-04-16-02

Red. br. evidencije: A-U 184 s danom upisa 25. travnja 2016. godine, izdanog od strane Hrvatske komore arhitekata.

Direktorica:

 **APE** d.o.o. Zagreb, Ozaljska 61

Mirela Čordaš, dipl.ing.arh.

Ozaljska 61/1. kat . 10000 Zagreb
T +385 1 3097 572 . F +385 1 3011 417
www.ape.hr . e-mail: ape-info@ape.hr

IBAN: HR4223600001101575943
Trgovački sud u Zagrebu, MBS 080328334
Temeljni kapital: 20.000,00 kn uplaćen u cijelosti
Članovi uprave: Mirela Čordaš i Sandra Jakopec

GRAD GLINA
IV. IZMJENE I DOPUNE
PROSTORNOG PLANA UREĐENJA
GRADA GLINE

KNJIGA 1.

I.

ODREDBE ZA PROVEDBU

ODREDBE ZA PROVEDBU

Odredbe za provedbu počinju člankom 3. radi usklađenja s Odlukom o donošenju.

Članak 3.

U članku 4. stavku 1. podstavku a) iza riječi "neizgrađeni" dodaje se tekst "(uređeni) te neizgrađeni"

U članku 4. stavku 1. na kraju podstavka b) dodaju se alineje koje glase:

"- ugostiteljsko-turistička namjena – punktovi: TP
- površine infrastrukture (reciklažno dvorište)"

U članku 4. stavku 1. podstavku c) alineji 2. oznaka "Š" mijenja se u "Š1 i (zaštitne šume): Š2"

Članak 4.

U članku 5. stavku 1. ispred riječi "Uredbe" dodaje se riječ "važeće", a tekst "(Narodne novine 37/14. i 154/14.)" briše se.

U članku 5. stavku 1. podstavku a) riječ "Josipdol" mijenja se s tekстом "Sisak – Glina – Slunj – Ogulin (A1)".

U članku 5. na kraju stavka 1. dodaje se podstavak g) koji glasi:

"g) Riječne građevine: plovni put rijekom Kupom."

Članak 5.

U članku 6. stavku 1. ispred riječi "Uredbe" dodaje se riječ "važeće", a tekstovi "(Narodne novine 37/14. i 154/14.)" i "Područjem Grada Gline, prema Odluci o razvrstavanju javnih cesta u državne ceste, županijske ceste i lokalne ceste prolaze slijedeće ceste:" brišu se.

U članku 6. stavku 1. podstavku a) alineja 25. riječ "Brneuška" mijenja se u "Brnjeuška".

U članku 6. stavku 1. podstavci b) i c) brišu se.

U članku 6. stavku 1. podstavci d) do f) koji postaju podstavci c) do e) mijenjaju se i glase:

"c) građevine i površine elektroničkih komunikacija:

- svjetlovodni sustav prijenosa (SVK)
- pristupne mreže i udaljeni pretplatnički stupnjevi (UPS)
- pokretne mreže (analogne i digitalne)

d) energetske građevine:

- elektrane od 10 MW do 20 MW,
- dalekovodi, transformatorska i rasklopna postrojenja na tom dalekovodu (napona 35 – 220 kV),
- Građevine plinoopskrbe - MRS (mjerno redukcijske stanice), RS (redukcijske stanice) i buduća županijska plinska mreža

e) vodne građevine:

- regulacijske i zaštitne vodne građevine, osim građevina iz članka 5. stavka (1) podstavka d)
- brane s akumulacijom ili retencijskim prostorom s pripadajućim granicama izvan granica građevinskog područja
- građevine za melioracijsku odvodnju površine do 10 000 ha
- vodoopskrba kapaciteta 500l/s i više te vodoopskrbni sustav Glina – Gvozd - Topusko
- navodnjavanje i drugo zahvaćanje voda kapaciteta do 500l/s
- zaštitu voda kapaciteta do 100 000 ekvivalentnih stanovnika u dvije ili više jedinica lokalne samouprave"

U članku 6. stavku 1. podstavak g) postaje podstavak f).

U članku 6. stavku 1. podstavak h) briše se.

U članku 6. stavak 2. mijenja se i glasi:

"(2) Površine županijskog značaja su:

- *Gospodarske površine: prehrambena i drvna industrija te proizvodnja energije*
- *Građevine društvenih djelatnosti: uprava i pravosuđe, obrazovne i kulturno ustanove, zdravstvene ustanove, ustanove socijalne skrbi te športsko-rekreacijski sadržaji."*

Članak 6.

U članku 8. stavku 3. alineja 3. mijenja se i glasi:

"- građevine za gospodarske, turističke, ugostiteljske, radne, servisne, trgovačke, uslužne, komunalno-servisne i slične djelatnosti, sve bez štetnih utjecaja na okoliš;"

U članku 8. stavku 3. iza alineje 3. dodaje se alineja 4. koja glasi:

"- građevine javnih djelatnosti za žurne službe (vatrogasne postrojbe i DVD-i, hitna medicinska pomoć, civilna zaštita, HGSS, prostori za obuku potražnih pasa i druge);"

U članku 8. stavku 3. alineja 4. do 20. postaju alineje 5. do 21.

Članak 7.

U članku 12. stavku 2. podstavku c) riječ "*parceli*" mijenja se s tekstem "*građevnoj čestici*".

Članak 8.

U članku 19. stavak 1. mijenja se i glasi:

"(1) Uređenom građevnom česticom se smatra građevna čestica koja ima pristup na prometnu površinu, mogućnost priključka na odvodnju otpadnih voda prema mjesnim prilikama (sustav kanalizacije ili septička jama)."

Članak 9.

U članku 20. stavku 6. iza riječi "*dvojne*" dodaje se tekst "*ili poluugrađene*".

U članku 20. stavku 7. iza riječi "*nizu*" dodaje se tekst "(*ugrađene*)".

Članak 10.

U članku 22. stavak 2. mijenja se i glasi:

"(2) Iznimno, građevna čestica može biti i veća od površina određenih u stavku (1) ovog članka, uz maksimalnu izgrađenost od 30%, kada se uz građevine za stanovanje izgrađuju i građevine za obavljanje poljoprivredne djelatnosti, te kod stambeno-poslovnih i poslovnih građevina čija tehnologija, način organiziranja proizvodnje i proizvodni proces zahtijeva veću površinu te kada se radi o višestambenim građevinama kod kojih maksimalna izgrađenost iznosi 40%."

Članak 11.

U članku 24. stavak 2. briše se.

Članak 12.

U članku 27. stavku 4. iza riječi "*županijske*" dodaje se tekst "*te lokalne*".

Članak 13.

U članku 48. stavku 3. riječ "*parcela*" mijenja se s tekstem "*građevnih čestica*", a riječ "*parcele*" mijenja se s tekstem "*građevne čestice*".

Članak 14.

U članku 52. stavku 1. podstavku a) alineji 5. iza riječi "*uključivo*" dodaje se tekst "*punktove*".

U članku 52. na kraju stavka 1. dodaje se podstavak b) koji glasi:

"b) površine infrastrukture (reciklažno dvorište)."

Članak 15.

U članku 54. stavku 6. površina u tablici "2,4+7,5=9,9" mijenja se s površinom "10,02".

Članak 16.

U članku 59. stavku 2. tekst "izdavanja lokacijske dozvole" mijenja se s tekstom "akta za provedbu plana".

Članak 17.

U članku 60. stavku 8. tekst "građevinskom parcelom" mijenja se s tekstom "građevnom česticom", a tekst "građevinske parcele" mijenja se s tekstom "građevne čestice".

Članak 18.

Iza članka 69. dodaje se podnaslov 2.8. koji glasi:

"2.8. Površine infrastrukture – reciklažno dvorište"**Članak 19.**

Iza podnaslova 2.8. dodaje se članak 69.a koji glasi:

"Članak 69.a

(1) Na lokaciji Majski Trtnik nalazi se privremeno skladište građevinskog materijala, a na istoj lokaciji planirano je izdvojeno građevinsko područje izvan naselja infrastrukturne namjene - reciklažno dvorište sa mogućnošću izgradnje reciklažnog dvorišta te reciklažnog dvorišta za prihvata građevnog otpada. Uvjeti za gradnju obrađeni su poglavljem 8. Postupanje otpadom."

Članak 20.

U članku 70. stavak 4. mijenja se i glasi:

(4) Na izdvojenom građevinskom području izvan naselja koja su određena isključivo za proizvodnu namjenu ovim Planom određene su slijedeće lokacije:

BROJ	Naselje	Izdvojeni dio građevinskog područja izvan naselja za proizvodnu namjenu- I1(pretežito industrijska) I2 (pretežito zanatska) i I3 (pretežito poljoprivredna)	Površina (ha)
1.	Gornja Bučica	Gornja Bučica-I1	0,35
2.	Majske Poljane	Majske Poljane I.-I2	1,14
3.	Majske Poljane	Majske Poljane II. –I2	0,32
4.	Joševica	Joševica I.-I1	0,43
5.	Joševica	Joševica II.-I1	0,61
6.	Roviška	Roviška I–I1	2,15
7.	Roviška	Roviška II. –I1	0,78
8.	Roviška	Roviška III. –I3	3,46
9.	Roviška	Roviška IV. –I1	1,48
10.	Maja	Maja-I1	1,54
11.	Maja	Maja II – I3	11,7
12.	Balinac	Balinac-I1	0,99
13.	Marinbrod	Marinbrod-I1	9,19
14.	Marinbrod	Marinbrod II – I3	5,59
15.	Donji Viduševac	Donji Viduševac - I1	1,82
16.	Donji Klasnić	Donji Klasnić – I3	0,68
17.	Drenovac Banski	Drenovac Banski –I3	1,12
18.	Glina	Gospodarske zone za područje naselja Glina definirane su unutar građevinskog područja naselja Glina	Definirana u UPU Grada Glina

"

U članku 70. stavku 7. tekst "parcele te Studijom utjecaja na okoliš" mijenja se s tekstom "građevne čestice te po potrebi procjenom utjecaja na okoliš".

Članak 21.

U članku 72. iza stavka 5. dodaju se stavci 6. i 7. koji glase:

"(6) Izgradnja na području izdvojenih građevinskog područja ugostiteljsko-turističke namjene – punktovi (TP) – moguća je prema sljedećim uvjetima:

- najveći ukupni broj turističkih ležajeva je 50,
- koeficijent izgrađenosti čestice ograničava se sa maksimalno 0,25 (25% površine čestice),
- u pogledu uvjeta gradnje primjenjuju se uvjeti za gradnju obiteljskih stambene građevine (kuće);
- udaljenost građevina od granice čestice iznosi najmanje 5,0 m,
- uz osnovne građevine moguće je graditi i pomoćne građevine koje funkcionalno služe osnovnoj građevini (spremišta, garaže, ljetne kuhinje i sl.)
- unutar zone ugostiteljsko-turističke namjene mogu se realizirati i drugi kompatibilni prateći sadržaji i namjene uz osnovnu turističku namjenu kao što su adrenalinski park, , ugostiteljski sadržaji kao dodatni sadržaj uz osnovnu namjenu i sl.
- potrebe za parkiranjem treba rješavati unutar zone turističke namjene ili u neposrednoj blizini
- za zonu Pogledić obvezno je ishođenje posebnih uvjeta nadležnog konzervatorskog odjela te zadržavanje i obnova pristupnih staza uz spomenik.

(7) Pružanje ugostiteljskih usluga moguće je i u obliku objekata za robinzonski smještaj prema uvjetima iz posebnog propisa o razvrstavanju i kategorizaciji objekata u kojima se pružaju ugostiteljske usluge u domaćinstvu. Objekt za robinzonski smještaj je objekt u kojem iznajmljivač pruža usluge smještaja u prostorijama ili na prostorima pod neuobičajenim okolnostima i uvjetima (prirodne mogućnosti smještaja, šatori tlocrtne površine do 20m², postojeće prostorije od lokalnog i prirodnog materijala, prostorije na drvu tlocrtne površine do 20m², prostorije od drveta ili drugih lakih materijala tlocrtne površine do 20m² i slično)."

Članak 22.

U članku 73. stavku 1. alineja 12. "-vatrogasni domovi" mijenja se s alinejom koja glasi:

"- građevine javnih djelatnosti za žurne službe (vatrogasne postrojbe i DVD-i, hitna medicinska pomoć, civilna zaštita, HGSS, prostori za obuku potražnih pasa i druge),"

U članku 73. iza stavka 6. dodaje se stavak 7. koji glasi:

"(7) Iznimno, u građevinskim područjima izvan naselja bez stanovanja omogućena je gradnja građevina za javne i društvene djelatnosti te njihove prateće sadržaje za:

- sport,
- djelatnost državnih tijela i organizacija,
- djelatnost tijela i organizacija lokalne i područne samouprave,
- građevine javnih djelatnosti za žurne službe (vatrogasne postrojbe i DVD-i, hitna medicinska pomoć, civilna zaštita, HGSS, prostori za obuku potražnih pasa i druge),
- udruge građana,
- djelatnosti pravnih osoba s javnim ovlastima,
- trgovine dnevne opskrbe,
- uslužne zanate,
- ugostiteljstvo i ostale javne i prateće sadržaje.
- ostalo."

Članak 23.

U članku 75. stavak 1. mijenja se i glasi:

"(1) Planom su definirani koridori za istraživanje planiranih prometnica te trasa planirane brze ceste "Popovača (A3) - Sisak - Glina - Ogulin (A1)". Za navedenu trasu planirane brze ceste

potrebno je čuvati koridor u širini od 150 m."

U članku 75. stavku 7., alineji 1. broj "35,0" mijenja se s brojem "40,0".

Članak 24.

U članku 76. stavku 6. tekst "*građevinske parcele*" mijenja se s tekstem "*građevne čestice*".

U članku 76. stavku 13. alineja 1. briše se.

U članku 76. stavku 13. alineje 2. do 4. postaju alineje 1. do 3.

Članak 25.

U članku 83. stavak 1. mijenja se i glasi:

"(1) *Na kartografskom prikazu br.2 «Infrastrukturni sustavi» prikazana je postojeća i planirana nadzemna elektromreža snage 35 kV na više:*

Predviđeni su sljedeći zahvati na visokonaponskoj mreži Grada Gline:

- izgradnja 2 x 400 kV DV TE Sisak – TS Prijedor (izgradnja ovisi o međudržavnom dogovoru),*
- izgradnja 2x110 kV TS Glina – TS Pisarovina,*
- izgradnja DV 110 kV TS Glina –TS Vrnograč (BIH),*
- izgradnja DV 110 kV TS Glina –TS Gvozd - TS Vojnić,*
- izgradnja DV 110 kV TS Glina – pl. RP HE Pokuplje*
- izgradnja DV 110 kV TS Glina – TS Dvor."*

Članak 26.

Naslov 6.2.2. mijenja se i glasi:

"6.2.2. Pošta i elektroničke komunikacije"

Članak 27.

U članku 84. stavku 26. tekst "*telekomunikacijske*" briše se.

Članak 28.

U članku 85. stavak 3. mijenja se i glasi:

"(3) *Magistralni plinovod Bosiljevo – Sisak DN 1000/10 planiran je u koridoru postojećeg JANAF-a uz obvezu sukladnosti s važećim Pravilnikom o tehničkim uvjetima i normativima za siguran transport tekućih i plinovitih ugljikovodika magistralnim naftovodima i plinovodima te naftovodima i plinovodima za međunarodni transport."*

Članak 29.

U članku 88. na kraju stavka 1. dodaje se alineja koja glasi:

"- kišno rasterećenje."

Članak 30.

U članku 89. iza stavka 2. dodaje se stavak 3. koji glasi:

"(3) *Nije dozvoljeno podizanja zgrada i drugih objekata na udaljenosti manjoj od 10 m od ruba kanala i vodotoka i 6 m od vanjske nožice nasipa, te se ograničava obrađivanje zemlje i druge radnje kojima se može oštetiti građevina za osnovnu melioracijsku odvodnju na udaljenost od 5 m od ruba tih građevina i na udaljenost od 3 m od ruba građevina za detaljnu melioracijsku odvodnju. Zabranjuje se kopati i bušiti zdence i tlo do 20,0 m od vanjske nožice nasipa."*

Članak 31.

U članku 93. iza stavka 2. dodaju se stavci 3. i 4. koji glase:

"(3) *Građevine oborinske odvodnje poslovnih i drugih prostora, grade i održavaju njihovi vlasnici dok sa javnih površina i građevina koje se na njih priključuju u građevinskom području grade i održavaju jedinice lokalne samouprave.*

(4) Investitor je obvezan ishoditi vodopravne uvjete za gradnju objekata, postrojenja ili uređaja na području obuhvata plana, ovisno o namjeni građevine, sukladno važećem Zakona o vodama."

Članak 32.

U članku 96. stavku 5. riječ "provođenje" mijenja se s riječi "provedbu".

U članku 96. stavku 6. ispred riječi "Uredbom" dodaje se riječ "važećom".

U članku 96. stavku 12. tekst "Ekološka mreža RH proglašena je Uredbom o ekološkoj mreži (NN br.124/13., 105/15) i predstavlja područje ekološke mreže Europske unije Natura 2000, a" briše se, a riječ "na" mijenja se s riječi "Na".

U članku 96. stavku 13. tekst "(NN br.80/13.) i" mijenja se s tekстом "i važećem", a tekst "(NN br.80/13.)" briše se.

Članak 33.

U članku 98. stavku 1. riječ "provođenje" mijenja se s riječi "provedbu".

U članku 98. stavku 2. alineji 2. riječ "parcele" mijenja se s tekстом "građevne čestice".

U članku 98. stavku 2. alineji 5. riječ "parcelama" mijenja se s tekстом "građevnim česticama".

Članak 34.

Iza članka 99. dodaje se članak 99.a koji glasi:

"Članak 99.a

(1) Obnova graditeljske baštine nakon potresa uključuje sljedeće aktivnosti:

- Pregled, popis i procjena šteta, dokumentiranje postojećeg stanja građevina,
- Poduzimanje hitnih mjera zaštite i odgovarajućih privremenih zahvata za osiguranje stabilnosti oštećenih konstrukcija radi smanjenja šteta od naknadnih seizmičkih djelovanja te utjecaja atmosferilija, prometa teških vozila i dr.,
- Istraživanja materijala i konstrukcija, analiza vrsta oštećenja i ponašanja konstrukcija zgrada u potresu te dijagnostika uzroka oštećenja, uzimajući u obzir izvornu arhitektonsku realizaciju, povijesne i recentne promjene,
- Konzervatorsko restauratorska istraživanja i izrada konzervatorskih elaborata, Izrada projektne dokumentacije prema načelu poboljšanja, uz primjenu rješenja protupotresnog ojačanja, energetske učinkovitosti i dr.

(2) Obnova pojedinačno zaštićenih zgrada i zgrada od značaja za svojstvo kulturno povijesne cjeline predviđa se prema sljedećim osnovnim modelima:

- **Model A** - cjelovita sanacija zgrade. Prema ovom modelu obnavljaju se zgrade sa statusom kulturnog dobra (pojedinačno zaštićene zgrade) i zgrade od značaja za svojstvo kulturno povijesne cjeline, na kojima nije došlo do sloma i urušavanja znatnih dijelova nosive konstrukcije, a oštećenja su takve naravi da je moguća sanacija i uspostava nosivosti izvorne konstrukcije.
- **Model B** - rekonstrukcija s reintegracijom izvornih struktura. Ovaj model primjenjuje se za zgrade na kojima je došlo do djelomičnog sloma konstrukcije ili znatnih urušavanja dijelova zgrade, primjerice gornjih etaža, pojedinih krila zgrade i sl. Zbog arhitektonske i povijesne vrijednosti zgrade predviđa se njena rekonstrukcija koja uključuje sanaciju i reintegraciju preostalih stabilnih arhitektonsko-građevnih struktura ako one predstavljaju dio svojstva kulturnog dobra, te pojedinačnih arhitektonskih elemenata i detalja.
- **Model C** - faksimilska rekonstrukcija cjeline zgrade. Zgrade sa statusom kulturnog dobra (pojedinačno zaštićene zgrade) oštećene u takvom opsegu i intenzitetu da iz tehničkih razloga nije održivo očuvanje izvornih struktura, a za koje postoji dostatna arhitektonska dokumentacija, predviđaju se obnoviti faksimilskom rekonstrukcijom. Rekonstrukcija se provodi uz korištenje izvornih, odnosno istovrsnih materijala i tehnika gradnje s primjenom cjelovitog sustava protupotresnog ojačanja.

- **Model C1** - djelomična faksimilska rekonstrukcija. Ovaj model predviđa faksimilsku rekonstrukciju dijelova građevine koji su predstavljali ključnu sastavnicu svojstva kulturnog dobra ili su bitni za očuvanje vizualnog identiteta zaštićene kulturno povijesne cjeline. Faksimilska rekonstrukcija prema ovom modelu najčešće se odnosi na glavno (ulično) pročelje zgrade, a u pojedinim slučajevima predmet rekonstrukcije mogu biti i drugi dijelovi građevine.
- **Model D** - zamjenska gradnja. Za teško oštećene zgrade koje nemaju arhitektonsku ili kulturno-povijesnu vrijednost, odnosno nisu od značaja za svojstvo kulturno-povijesne cjeline, prihvatljivo je potpuno uklanjanje. Zamjenska gradnja mora uvažavati arhitektonsku, graditeljska i prostorna obilježja kulturno povijesne cjeline i urbanog okruženja."

Članak 35.

U članku 100. stavku 1. riječ "provođenje" mijenja se s riječi "provedbu".

Članak 36.

U članku 101. stavku 1. tekst "Urbanistički plana uređenja (UPU)" mijenja se s tekstem "povijesnu jezgru".

Članak 37.

U članku 105. stavku 4. alineje 4. i 5. postaju alineja 4.

U članku 105. stavku 4. dosadašnje alineje 6., 7. i 8. postaju alineja 5.

U članku 105. stavku 4. dosadašnje alineje 9., 10. i 11. postaju alineja 6.

U članku 105. stavku 4. dosadašnje alineje 12. do 15. postaju alineja 7. do 10.

U članku 105. stavku 4. dosadašnjoj alineji 16. koja postaje alineja 11. riječ "provođenje" mijenja se s riječi "provedbu".

U članku 105. stavku 4. dosadašnje alineje 17. i 18. postaju alineja 12. i 13.

Članak 38.

U članku 106. stavku 1. alineji 4. tekst "(parceli)" briše se, a riječ "parceli" mijenja se s tekstem "građevnoj čestici".

U članku 106. stavku 1. alineji 5. tekst "(parceli)" briše se.

U članku 106. stavku 1. alineji 6. tekst "(parcele)" briše se.

Članak 39.

U članku 108. u tablici pod podnaslovom 2.1.1. točke 16. do 18. mijenjaju se i glase:

"

16.	GLINA	Zgrada bivše gimnazije, Trg bana J. Jelačića 21	Z 2917	-	02	II
17.	GLINA	Zgrada bivše općine	E	PZ	02	/
18.	GLINA	Škola	E	PZ	02	/

"

U članku 108. u tablici pod podnaslovom 2.1.2. točke 1., 5., 6. i 9. mijenjaju se i glase:

"

1.	BUZETA	Parohijski dom	E	PZ	02	/
5.	GLINA	Župni dvor Trg bana Josipa Jelačića br. 24	E	PZ	/	/
6.	GORNJA BUČICA	Župni dvor	E	PZ	03	/
9.	MAJA	Župni dvor	E	PZ	02	II

"

U članku 108. u tablici pod podnaslovom 2.2.1. točke 6. i 9. mijenjaju se i glase:

"

6.	MALA SOLINA	Rkt. župna crkva Ranjenog Isusa	E	PP	02	II
9.	BUZETA	Parohijska crkva sv. Ilije – memorijalno mjesto	Z 4394	-	02	II

"

U članku 108. u tablici pod podnaslovom 2.2.2. točke 4. i 22. mijenjaju se i glase:

"

4.	DONJE SELIŠTE	Kapela Svetog Arhangela Mihaila na pravoslavnom groblju	Z-6868	-	02	II
22.	SLATINA POKUPSKA	Rkt. kapela Presvetog Trojstva	Z-6032	-	02	III

"

U članku 108. u tablici pod podnaslovom 2.2.3. točka 3. mijenja se i glasi:

"

3.	MAJA	Kapela poklonac kod crkve sv. Ilije Proroka	E	PP	02	II
----	------	--	---	----	----	----

"

U članku 108. u tablici pod podnaslovom 2.2.5. točke 1. do 3. mijenjaju se i glase:

"

1.	DVORIŠĆE	Oltarna slika sv. Antuna Padovanskog	E	PP	02	II
2.	GLINA	Crkva sv. Franje Ksaverskog – Slike Pieta, Anđeo čuvar i sv. Mihovil	E	PP	02	II
3.	MAJA	Raspelo iz crkve sv. Ilije Proroka	E	-	02	II

"

U članku 108. u tablici pod podnaslovom 3.1. točke 5., 7., 9., 11., 15., 24., 34. i 58. mijenjaju se i glase:

"

5.	BRESTIK	Spomeničko mjesto osnivanja Prve proleterske čete na Banovini, Spomen ploča	E	ZPP	/	/
7.	BRUBNO	Zgrada u kojoj je poginuo narodni heroj Vasilij Gaćeša	E	ZPP	/	/
9.	BUZETA	Zgrada, spomeničko mjesto, zgrada osnovne škole u kojoj je 1944 organizirana proizvodnja lijekova	E	ZPP	/	/
11.	DONJI KLASNIĆ	Spomeničko mjesto formiranja 7. banijske divizije NOVJ	E	ZPP	/	/
15.	GLINA	Spomeničko mjesto	E	ZPP	/	/
24.	GLINA	Memorijalno mjesto stradanja civilnih žrtava u parohijskoj crkvi Rođenstva Presvete Bogorodice sa spomenikom Antuna Augustinčića	Z-7077	-	02	III
34.	GORNJI KLASNIĆ	Zgrada spomeničko mjesto	E	ZPP	03	/
58.	VLAHOVIĆ	Spomeničko mjesto, kuća Vasilija Gaćeše	E	ZPP	03	/

"

U članku 108. u tablici pod podnaslovom 4. točka 16. mijenja se i glasi:

"

16.	BOJNA	Brekinjova Kosa	Z-6929	-	02	II
-----	-------	-----------------	--------	---	----	----

"

U članku 108. u tablici pod podnaslovom 6. u točki 13. dodaje se alineja koja glasi:

"Tradicijska kuća kbr. 19 (Z-5538)"

Članak 40.

U članku 109. stavak 1. mijenja se i glasi:

"(1) Gospodarenje otpadom provodi se sukladno važećem Zakonu o gospodarenju otpadom i Planovima gospodarenja otpadom Republike Hrvatske, Sisačko-moslavačke županije i Grada Gline."

U članku 109. stavku 2. riječ "Greda" mijenja se s riječi "Gora".

U članku 109. stavak 4. mijenja se i glasi:

"(4) Do uspostave CGO-a otpad će se zbrinjavati sukladno Planu gospodarenja otpadom Grada Gline te Planovima gospodarenja otpadom Republike Hrvatske te Sisačko-moslavačke županije. Izgradnja i uređenje reciklažnih dvorišta, reciklažnog dvorišta za građevni otpad te skladištenje neopasnog komunalnog otpada ili reciklabilnog otpada te uporaba otpada provodi se sukladno važećem Zakonu o gospodarenju otpadom te spomenutim Planovima gospodarenja otpadom."

U članku 109. stavak 5. mijenja se i glasi:

"(5) Preuzimanje građevnog otpada vršit će se u reciklažnom dvorištu sukladno dozvoljenim količinama i reciklažnom dvorištu za građevinski otpad nakon izgradnje, na postojećoj lokaciji usklađenog odlagališta komunalnog otpada "Gmajna" do uspostave reciklažnog dvorišta."

U članku 109. stavak 6. briše se.

U članku 109. stavku 7. koji postaje stavak 6. iza teksta "pretovarne stanice" dodaje se tekst "lokacija za istraživanje". Druga rečenica se briše.

U članku 109. iza stavka 6. dodaju se stavci 7., 8. i 9. koji glase:

"(7) Na lokaciji Majski Trtnik nalazi se privremeno skladište građevinskog materijala, a predviđena je izgradnja reciklažnog dvorišta, reciklažnog dvorišta za prihvata građevnog otpada i uređenje površine za odlaganje viška iskopa koji predstavlja mineralnu sirovinu kod izvođenja građevinskih radova te lokacija za istraživanje kazete za zbrinjavanje azbesta.

(8) Konačni odabir najpovoljnije lokacije za smještaj kazete za zbrinjavanje azbesta ovisi o rezultatima daljnjih Studija izvedivosti.

(9) Reciklažna dvorišta planirana su i na lokacijama "Gmajna", "Željezara", "Jukinac" i "Sv. Križ"."

U članku 109. stavak 8. postaje stavak 10.

U članku 109. iza stavka 8. koji postaje stavak 10. dodaju se stavci 10 i 11. koji glase:

"(10) U naseljima grada u kojima se ne nalazi reciklažno dvorište moguć je smještaj mobilne jedinice prema posebnim propisima.

(11) Reciklažna dvorišta grade se po sljedećim uvjetima:

- reciklažno dvorište je nadzirani ograđeni prostor namijenjen odvojenom prikupljanju i privremenom skladištenju manjih količina posebnih vrsta otpada
- na prostoru reciklažnog dvorišta mora se osigurati javno dostupna prihvatna zona sa posebnim odjeljenjima s kontejnerima i plohama za prihvata i privremeno skladištenje glomaznog otpada, papira, stakla, PET i alu otpada te opasnog otpada iz domaćinstva;

- prometna površina s koje se pristupa do građevina mora imati najmanju širinu 5,5 m, a rješenjem uređenja čestice mora se osigurati dostupnost i manevriranje teretnih vozila;
- najmanja površina građevne čestice iznosi 2.000 m²,
- prijemna građevina sa prostorom za zaposlenike može biti najveće građevinske (bruto) površine 250 m², imati najviše P (prizemlje) i biti najviše visine 4,5 m;
- najveća visina nadstrešnica iznosi 4,5 m;
- najmanja udaljenost građevina, kontejnera i nadstrešnica od regulacijskog pravca u pravilu je 5 m, a od bočnih međa najmanje 4 m;
- sve korisne plohe reciklažnog dvorišta moraju biti izvedene kao vodonepropusne i otporne na djelovanje uskladištenog otpada;
- sustav odvodnje mora biti tako riješen da se spriječi zagađenje okoliša, te je potrebno predvidjeti odgovarajući predtretman prije ispuštanja u javni sustav odvodnje kako bi se osiguralo da granične vrijednosti pokazatelja i dopuštene koncentracije opasnih i drugih tvari ne prelaze granične vrijednosti određene posebnim propisima;
- građevna čestica mora biti ograđena ogradom najviše visine 2,5 m, koja mora biti u kombinaciji providne ograde i živice kojom se može oblikovati kontinuirana zelena ograda."

Članak 41.

U članku 115. stavku 1. iza teksta "zahvate uz vodne površine" dodaje se tekst "i izvorišta".

U članku 115. iza stavka 2. dodaje se stavak 3. koji glasi:

"(3) Svi zahvati na području Plana, ukoliko se nalaze unutar određene zone sanitarne zaštite mogu se obavljati ukoliko nisu u suprotnosti sa odredbama važeće Odluke o zonama sanitarne zaštite."

Članak 42.

Iza članka 123. dodaje se članak 123.a koji glasi:

"Članak 123.a

(1) Nakon serije potresa koji su pogodili područje Sisačko-moslavačke županije 2020. i 2021. godine osim posljedica potresa koji se odnose na znatna oštećenja pojedinačnih zgrada, evidentirane su i posljedične hazardne pojave na površini tla koje utječu na mogućnost gradnje novih ili rekonstrukcije postojećih zgrada.

(2) Ministarstvo nadležno za poslove prostornog uređenja naručilo je 2021. godine izradu Studije o seizmički induciranim efektima Petrinjske potresne serije 2020-2021 – preliminarna identifikacija rizika koju su izradili stručnjaci s Rudarsko-geološko-naftnog fakulteta Sveučilišta u Zagrebu i Građevinskog fakulteta Sveučilišta u Rijeci. U studiji su evidentirana područja geohazarda (pojave likvefakcije, klizišta i vrtača) i izrađene se karte podložnosti na pojave likvefakcije, urušnih vrtača i klizišta, koje su prikazane na Kartografskim prikazima 3. „Uvjeti korištenja, uređenja i zaštite prostora“ (3.C., 3.D. i 3.E.) te propisane mjere. Studija je dostupna u modulu Informacijskog sustava prostornog uređenja (ISPU) u modulu eKatalog, s identifikacijskom oznakom HR-ISPU-OST1-00003-R01.

(3) Na područjima na kojima su evidentirane pojave likvefakcija u građevinskom području naselja (postojećem ili planiranom) obavezno je provesti prospekciju terena te po eventualno utvrđenoj potrebi provesti nužne geotehničke istražne radove kojima će se utvrditi potencijal likvefakcije i koji će omogućiti projektiranje i izvedbu poboljšanja tla u području građenja, ili odgovarajućeg temeljenja pojedinačne građevine koje će biti otporno na pojavu likvefakcije.

(4) Studijom o seizmički induciranim efektima Petrinjske potresne serije 2020-2021 utvrđene su i „zone podložnosti“ koje temeljem preliminarnih identifikacija rizika prikazuju podložnost terena na pojavu opasnih pojava (likvefakcije, klizišta, urušne vrtače) i daju upute projektantima kako bi se izbjegla nepotrebna istraživanja, a da se pri tome osigura odgovarajuće protupotresno projektiranje."

Članak 43.

U članku 132. stavak 1. mijenja se i glasi:

"(1) Sve postojeće pojedinačne stambene, stambeno-poslovne i gospodarske građevine te građevine druge namjene, izgrađene na temelju valjane građevinske dozvole, drugog odgovarajućeg akta i sve s njima izjednačene građevine ili koje su izgrađene prije 15.02.1968. godine, a koje se nalaze na površinama predviđenim Planom za drugu namjenu ili nisu izgrađena u skladu s uvjetima propisanim ovim Planom, mogu se adaptirati, sanirati i rekonstruirati u opsegu neophodnom za poboljšanje uvjeta života i rada, ukoliko nisu predviđene za rušenje."

GRAD GLINA
IV. IZMJENE I DOPUNE
PROSTORNOG PLANA UREĐENJA
GRADA GLINE

KNJIGA 1.

I.2.

GRAFIČKI DIO

KARTOGRAFSKI PRIKAZI U MJERILU 1: 25 000

1. KORIŠTENJE I NAMJENA POVRŠINA
2. INFRASTRUKTURNI SUSTAVI
- 3.A. UVJETI KORIŠTENJA, UREĐENJA I ZAŠTITE PROSTORA – PODRUČJA POSEBNIH OGRANIČENJA U KORIŠTENJU
- 3.B. UVJETI KORIŠTENJA, UREĐENJA I ZAŠTITE PROSTORA – PODRUČJA POSEBNIH UVJETA KORIŠTENJA
- 3.C. UVJETI KORIŠTENJA, UREĐENJA I ZAŠTITE PROSTORA – PODLOŽNOST NA POJAVU LIKVEFAKCIJE I INVENTAR POJAVA LIKVEFAKCIJE
- 3.D. UVJETI KORIŠTENJA, UREĐENJA I ZAŠTITE PROSTORA – PODLOŽNOST NA POJAVU VRTAČA I INVENTAR POJAVA VRTAČA
- 3.E. UVJETI KORIŠTENJA, UREĐENJA I ZAŠTITE PROSTORA – PODLOŽNOST NA KLIZANJE I INVENTAR KLIZIŠTA REAKTIVIRANIH POTRESOM

GRAD GLINA
IV. IZMJENE I DOPUNE
PROSTORNOG PLANA UREĐENJA
GRADA GLINE

KNJIGA 2.

I.2.

GRAFIČKI DIO

KARTOGRAFSKI PRIKAZI U MJERILU 1: 5 000

4. GRAĐEVINSKA PODRUČJA NASELJA

- 4.1. GRAĐEVINSKO PODRUČJE NASELJA SLATINA POKUPSKA
- 4.2. GRAĐEVINSKO PODRUČJE NASELJA ZALIJ
- 4.3. GRAĐEVINSKO PODRUČJE NASELJA ILOVAČAK
- 4.4. GRAĐEVINSKO PODRUČJE NASELJA DESNI DEGOJ
- 4.5. GRAĐEVINSKO PODRUČJE NASELJA GORNJA BUČICA I DONJA BUČICA
- 4.6. GRAĐEVINSKO PODRUČJE NASELJA GORNJE TABORIŠTE I DONJE TABORIŠTE
- 4.7. GRAĐEVINSKO PODRUČJE NASELJA GRAČANICA ŠIŠINEČKA
- 4.8. GRAĐEVINSKO PODRUČJE NASELJA DONJA TRSTENICA
- 4.9. GRAĐEVINSKO PODRUČJE NASELJA BIŠČANOVO
- 4.10. GRAĐEVINSKO PODRUČJE NASELJA GORNJI SELKOVAC
- 4.11. GRAĐEVINSKO PODRUČJE NASELJA VELIKA SOLINA
- 4.12. GRAĐEVINSKO PODRUČJE NASELJA MALA SOLINA
- 4.13. GRAĐEVINSKO PODRUČJE NASELJA STANKOVAC
- 4.14. GRAĐEVINSKO PODRUČJE NASELJA GORNJE JAME I DONJE JAME
- 4.15. GRAĐEVINSKO PODRUČJE NASELJA BATURI
- 4.16. GRAĐEVINSKO PODRUČJE NASELJA TURČENICA
- 4.17. GRAĐEVINSKO PODRUČJE NASELJA DONJI SELKOVAC
- 4.18. GRAĐEVINSKO PODRUČJE NASELJA DVORIŠĆE
- 4.19. GRAĐEVINSKO PODRUČJE NASELJA HAĐER
- 4.20. GRAĐEVINSKO PODRUČJE NASELJA MARINBROD
- 4.21. GRAĐEVINSKO PODRUČJE NASELJA KIHALAC
- 4.22. GRAĐEVINSKO PODRUČJE NASELJA PREKOPA
- 4.23. GRAĐEVINSKO PODRUČJE NASELJA NOVO SELO GLINSKO
- 4.24. GRAĐEVINSKO PODRUČJE NASELJA ŠATORNJA
- 4.25. GRAĐEVINSKO PODRUČJE NASELJA DONJE SELIŠTE
- 4.26. GRAĐEVINSKO PODRUČJE NASELJA MAJSKE POLJANE
- 4.27. GRAĐEVINSKO PODRUČJE NASELJA BRNJEUŠKA
- 4.28. GRAĐEVINSKO PODRUČJE NASELJA SKELA
- 4.29. GRAĐEVINSKO PODRUČJE NASELJA BALINAC
- 4.30. GRAĐEVINSKO PODRUČJE NASELJA GORNJE SELIŠTE
- 4.31. GRAĐEVINSKO PODRUČJE NASELJA ŠIBINE

GRAD GLINA
IV. IZMJENE I DOPUNE
PROSTORNOG PLANA UREĐENJA
GRADA GLINE

KNJIGA 3.

I.2.

GRAFIČKI DIO

KARTOGRAFSKI PRIKAZI U MJERILU 1: 5 000

4. GRAĐEVINSKA PODRUČJA NASELJA

- 4.32. GRAĐEVINSKO PODRUČJE NASELJA JOŠEVICA
- 4.33. GRAĐEVINSKO PODRUČJE NASELJA ROVIŠKA
- 4.34. GRAĐEVINSKO PODRUČJE NASELJA DOLNJAKI
- 4.35. GRAĐEVINSKO PODRUČJE NASELJA TRTNIK GLINSKI
- 4.36. GRAĐEVINSKO PODRUČJE NASELJA RAVNO RAŠĆE
- 4.37. GRAĐEVINSKO PODRUČJE NASELJA MAJSKI TRTNIK
- 4.38. GRAĐEVINSKO PODRUČJE NASELJA VLAHOVIĆ
- 4.39. GRAĐEVINSKO PODRUČJE NASELJA DRENOVAC BANSKI
- 4.40. GRAĐEVINSKO PODRUČJE NASELJA PRIJEKA
- 4.41. GRAĐEVINSKO PODRUČJE NASELJA MAJA
- 4.42. GRAĐEVINSKO PODRUČJE NASELJA BIJELE VODE
- 4.43. GRAĐEVINSKO PODRUČJE NASELJA MARTINOVIĆI
- 4.44. GRAĐEVINSKO PODRUČJE NASELJA BOROVITA
- 4.45. GRAĐEVINSKO PODRUČJE NASELJA ŠAŠEVA
- 4.46. GRAĐEVINSKO PODRUČJE NASELJA HAJTIĆ
- 4.47. GRAĐEVINSKO PODRUČJE NASELJA SVRAČICA
- 4.48. GRAĐEVINSKO PODRUČJE NASELJA DABRINA
- 4.49. GRAĐEVINSKO PODRUČJE NASELJA DRAGOTINA
- 4.50. GRAĐEVINSKO PODRUČJE NASELJA KOZAPEROVICA
- 4.51. GRAĐEVINSKO PODRUČJE NASELJA MALI GRADAC, MOMČILOVIĆA KOSA I TRNOVAC GLINSKI
- 4.52. GRAĐEVINSKO PODRUČJE NASELJA VELIKI GRADAC
- 4.53.A GRAĐEVINSKO PODRUČJE NASELJA MALI OBLJAJ I VELIKI OBLJAJ
- 4.53.B GRAĐEVINSKO PODRUČJE NASELJA MALI OBLJAJ I VELIKI OBLJAJ
- 4.54. GRAĐEVINSKO PODRUČJE NASELJA BUZETA
- 4.55. GRAĐEVINSKO PODRUČJE NASELJA GORNJI KLASNIĆ I DONJI KLASNIĆ
- 4.56. GRAĐEVINSKO PODRUČJE NASELJA BRESTIK
- 4.57. GRAĐEVINSKO PODRUČJE NASELJA BOJNA
- 4.58. GRAĐEVINSKO PODRUČJE NASELJA BRUBNO
- 4.59. GRAĐEVINSKO PODRUČJE NASELJA BREZOVO POLJE
- 4.60. GRAĐEVINSKO PODRUČJE NASELJA GORNJI VIDUŠEVAC I DONJI VIDUŠEVAC
- 4.61. GRAĐEVINSKO PODRUČJE NASELJA GLINA

GRAD GLINA
IV. IZMJENE I DOPUNE
PROSTORNOG PLANA UREĐENJA
GRADA GLINE

KNJIGA 1.

I.3.

OBRAZLOŽENJE PLANA

1. POLAZIŠTA

1.1. RAZLOZI ZA IZRADU IV. IZMJENA I DOPUNA PROSTORNOG PLANA UREĐENJA GRADA GLINE

Prostorni plan uređenja Grada Gline izrađen je 2000. godine, i od tada su izrađene troje izmjene i dopune Plana ("Službeni glasnik Sisačko-moslavačke županije", broj 5/00, "Službeni vjesnik", broj 48/10, 66/13 i 10/17). Razlozi zbog kojih se pristupilo izradi IV. Izmjena i dopuna Prostornog plana uređenja Grada Gline (dalje u tekstu: PPUG) navedeni su u *Odluci o izradi IV. Izmjena i dopuna Prostornog plana uređenja Grada Gline* koja je usvojena na sjednici Gradskog vijeća Grada Gline održanoj 9. rujna 2020. godine. Navedena odluka objavljena je u "Službenom vjesniku" broj 54/2020.

U Odluci su navedeni sljedeći razlozi za izradu izmjena i dopuna:

- usklađenje s Prostornim planom Sisačko-moslavačke županije ("Službeni glasnik Sisačko-moslavačke županije" broj 4/01 i 12/10, 10/17 i 12/19),
- usklađenje sa Zakonom o prostornom uređenju i propisima donesenim nakon donošenja Plana,
- usklađenje sa zahtjevima javnopravnih tijela na temelju čl. 90. Zakonom o prostornom uređenju („Narodne novine“ br. 153/13, 65/17, 114/18 i 39/19);
- izmjena planiranih trasa prometnica posebice državne ceste u skladu s Prostornim planom Sisačko-moslavačke županije ("Službeni glasnik Sisačko-moslavačke županije" broj 4/01 i 12/10, 10/17 i 12/19) i dostavljenih zahtjevom Hrvatskih cesta d.o.o.
- izmjena prikaza infrastrukturnih sustava u odnosu na izvedeno stanje (prikaz postojećih i planiranih vodova i građevina),
- ukidanje planirane lokacije kazete za azbest na odlagalištu otpada „Gmajna“ jer za lokaciji „Gmajne“ za nju nema prostora,
- izmjene građevinskog područja unutar obuhvata UPU-a Grada Gline,
- druge izmjene plana slijedom razmatranja inicijativa za izmjene plana pravnih i fizičkih osoba zaprimljenih temeljem čl. 85. Zakona o prostornom uređenju.
- druge izmjene planskih postavki za koje je uočeno da dovode do problema u provedbi Plana,
- Sukladno zakonskim i podzakonskim propisima kojima su propisani elektronički standardi prostornih planova, elektronički oblik plana potrebno je izraditi službenoj kartografskoj projekciji RH (HTRS96/TM).

Prijedlog plana utvrđen je sukladno Zakonu o prostornom uređenju prije potresa 28. i 29. prosinca 2020. Stoga isti nije sadržavao podatke o oštećenim, odnosno uništenim građevinama kao ni mjere za obnovu i sanaciju građevina i tla.

Ministarstvo nadležno za poslove prostornog uređenja naručilo je 2021. godine izradu *Studije o seizmički induciranim efektima Petrinjske potresne serije 2020-2021 – preliminarna identifikacija rizika* koju su izradili stručnjaci s Rudarsko-geološko-naftnog fakulteta Sveučilišta u Zagrebu i Građevinskog fakulteta Sveučilišta u Rijeci. U studiji su evidentirana područja geohazarda (pojave likvefakcije, klizišta i vrtača) te su izrađene karte podložnosti na pojave *likvefakcije, urušnih vrtača i klizišta, koje su prikazane na Kartografskim prikazima 3. „Uvjeti korištenja, uređenja i zaštite prostora“ (3.C., 3.D. i 3.E.)*.

Temeljem zahtjeva Grada tijekom javne rasprave, u Izmjene i dopune Plan ugrađene su mjere podložnosti i sanacije prema navedenoj studiji te su analizirane zone za zamjensku izgradnju te gospodarske zone sukladno pristiglim zahtjevima, kao i druge posljedice potresa u novonastalim okolnostima.

1.2. OBUHVAT IZMJENA I DOPUNA PPUG-A

Granica obuhvata IV. Izmjena i dopuna PPUG Glina sukladna je granicama postojećeg PPUG Glina. Manje izmjene odnose se na korekciju službene granice grada budući da su za ove izmjene od Državne geodetske uprave pribavljeni podaci iz Središnjeg registra prostornih jedinica te su isti dobiveni u digitalnom obliku (shapefile format).

Izmjene u tekstualnom dijelu plana (Odredbe za provedbu) odnose se na cijeli obuhvat PPUG-a.

Ovim izmjenama i dopunama izmijenjene su podloge na kojima je rađen grafički dio plana:

- nove topografske karte TK25,
- nove digitalne katastarske podloge.

1.3. OCJENA STANJA U OBUHVATU IZMJENA I DOPUNA PPUG-A

U razdoblju od usvajanja Plana do danas za područje središta grada Gline došlo je do promjene ne samo prostornih planova šireg područja, već i zakonske regulative te su se pojavile nove okolnosti koje imaju utjecaj na korištenje i namjenu površina te na prometnu mrežu.

Obzirom da su u međuvremenu izrađene nove (digitalne) katastarske podloge plan je prebačen na iste.

Od donošenja zadnjih izmjena i dopuna PPUG-a zabilježen je i manji broj pojedinačnih zahtjeva za izmjene i dopune PPUG-a, od kojih je dio ocijenjen opravdanim i uvršten u ove Izmjene i dopune.

1.4. IZMJENA KATASTARSKIH PODLOGA NA KOJIMA SU PRIKAZANA GRAĐEVINSKA PODRUČJA NASELJA

Grad Glina pribavio je za ove izmjene i dopune nove digitalne katastarske podloge za cijelo područje Grada. Sva su građevinska područja prenesena na nove digitalne katastarske podloge uz nužne prilagodbe geometrije prikaza novim podlogama.

Ova "digitalizacija" tj. novi prikaz građevinskih područja obuhvaćala je i nužne geometrijske prilagodbe ruba građevinskih područja novim podlogama odnosno obrisima katastarskim česticama na novim digitalnim podlogama koje su prikazane na listovima Građevinskih područja naselja.

Kao rezultat ovih korekcija došlo je i do manjih izmjena površina građevinskih područja.

1.5. IZMJENA TOPOGRAFSKIH PODLOGA U MJERILU 1:25.000

Grad Glina pribavio je za ove izmjene nove topografske podloge. Svi prikazi u mjerilu 1:25.000 preneseni su na nove podloge uz nužne prilagodbe geometrije prikaza novim podlogama.

1.6. ZAHTJEVI ZA IZMJENE I DOPUNE TEMELJEM ČL. 90. ZOPU

Odluka o izradi IV. Izmjena i dopuna PPUG-a dostavljena je, sukladno čl. 90. Zakona o prostornom uređenju (NN 153/13, 65/17, 114/18, 39/19, 98/19), na adrese nadležnih javnopravnih tijela. U sljedećoj tablici daje se pregled javnopravnih tijela koja su dostavili svoje podatke:

R. br.	Naziv	Dostavljeni podaci
1.	Ministarstvo gospodarstva i održivog razvoja Uprava za zaštitu prirode, Zagreb od 16.10.2020.	Temeljem Zakona o zaštiti prirode upućuju na nadležno upravno tijelo Sisačko-moslavačke županije.
2.	Ministarstvo poljoprivrede, Uprava	Dostavili obavijest da su zahtjev Grada dostavili Direkciji Hrvatskih

IV. IZMJENE I DOPUNE PROSTORNOG PLANA UREĐENJA GRADA GLINE

R. br.	Naziv	Dostavljeni podaci
	šumarstva, lovstva i drvne industrije, Ulica grada Vukovara 78, Zagreb od 1.10.2020.	šuma d.o.o..
3.	Ministarstvo poljoprivrede, Uprava poljoprivredu, Ulica grada Vukovara 78, Zagreb od 29.9.2020.	Dostavili planske smjernice za proširenje građevinskog područja u odnosu na poljoprivredno zemljište u vlasništvu države i u odnosu na kategoriju poljoprivrednog zemljišta.
4.	Ministarstvo prostornog uređenja, graditeljstva i državne imovine, Zagreb od 6.10.2020.	Dostavljene smjernice u kojima se navodi važnost upravljanja državnom imovinom, uz napomenu da Ministarstvo daje mišljenje na prijedloge prostornih planova uređenja gradova i općina. Traži se da se Ministarstvu dostave kartografski prikazi novog (prijedloga) građevinskih područja s „tabelarnim prikazom tumačenja razlikovnih površina (smanjenje i povećanje) i namjenama“ te podatke za građevinska područja na kojima se planira prenamjena zemljišta, smanjenje koeficijentata iskoristivosti i izgrađenosti.
5.	Hrvatske vode, VGO za mali sliv Banovina; Ul. R.Boškovića 11, Sisak od 5.10.2020.	Dostavljene smjernice za usklađenje Odredbi za provedbu s važećom zakonskom regulativom, posebno što se tiče ograničenja podizanja građevina uz vodotoke i kanala; te građevina oborinske odvodnje.
6.	Hrvatske ceste d.o.o., Sektor za pripremu, građenje i rekonstrukciju, Odjel za strateško planiranje, Vončinina 3, Zagreb od 30.9.2020.	Navedene postojeće i planirane državne ceste na području Grada Gline. Smjernice za planiranje priključaka i rekonstrukciju postojećih priključaka na državne ceste. U cilju zaštite državne ceste potrebno je poštivati zaštitni pojas uz cestu u skladu s člankom 55. Zakona o cestama.
7.	HEP-Operator distribucijskog sustava d.o.o., DP Elektra Sisak, Kralja Tomislava 42, Sisak od 30.9.2020.	Dostavljene opće smjernice za planiranje nove elektroenergetske mreže.
8.	HAKOM, Ul. R. F. Mihanovića 9, Zagreb od 25.9.2020.	Dostavljene opće smjernice za planiranje elektroničke komunikacijske infrastrukture za pružanje javnih komunikacijskih usluga.
9.	Plinacro d.o.o. za transport i trgovinu prirodnim plinom, Savska cesta 88a Zagreb od 5.10.2020.	Dostavljeni podaci i prostorni položaj za postojeće i planirane magistralne plinovode.
10.	MUP, Ravnateljstvo civilne zaštite, Područni ured civilne zaštite Zagreb, Služba civilne zaštite Sisak, Sisak od 18.9.2020.	Dostavili smjernice za uključivanje uvjeta civilne zaštite u Odredbe.
11.	MUP, Ravnateljstvo civilne zaštite, Područni ured civilne zaštite Zagreb, Služba civilne zaštite Sisak, Odjel inspekcije, Sisak od 30.9.2020.	Dostavili smjernice (posebne uvjete) zaštite od požara.

R. br.	Naziv	Dostavljeni podaci
12.	Zavod za prostorno uređenje Sisačko-moslavačke županije, Trg bana J. Jelačića 6, Sisak od 1.10.2020.	Osim zahtjeva koji proizlaze iz važećeg Prostornog plana županije, nema posebnih zahtjeva za izradu predmetnog Plana.
13.	HOPS, Kupska 4, zagreb od 7.10.2020.	Dostavljeni podaci o planiranim dalekovodima te pozicije postojećih dalekovoda koji nisu ispravno ucrtani na kartografskim prikazima.
14.	HŽ Infrastruktura, Mihanovićeveva 12, Zagreb od 25.9.2020.	Dostavljeni podaci o L217 Sisak Caprag-Petrinja-karlovac, sukladno Odluci o razvrstvanju žljezničkih pruga (NN 3/14, 72/17)

Za preostala javnopravna tijela koja nisu dostavila zahtjeve u zadanom roku, smatra se da ih nemaju, te će se koristiti podaci iz važećeg plana.

1.7. USKLAĐENOST S POSEBNIM PROPISIMA IZ PODRUČJA ZAŠTITE PRIRODE I OKOLIŠA

Temeljem članka 86. stavka 3. Zakona o prostornom uređenju pribavljeno je mišljenje Upravnog odjela za prostorno uređenje, graditeljstvo i zaštitu okoliša Sisačko-moslavačke županije te je proveden postupak Ocjene o potrebi strateške procjene utjecaja na okoliš Plana, kojom je utvrđeno da nije potrebno provesti Stratešku procjenu utjecaja na okoliš za izradu IV. izmjena i dopuna Prostornog plana uređenja Grada Gline KLASA: 351-03/20-05/22, URBROJ: 2176/01-08/13-20-2 od 10. srpnja 2020. godine.

2. CILJEVI PROSTORNOG UREĐENJA

Cilj izrade i donošenja ID Plana je svrsishodnije i racionalnije stvaranje planskih pretpostavki za ravnomjeran gospodarski, društveni i prostorni razvoj Grada Gline.

Prostorno planska rješenja trebaju jasnije i kvalitetnije definirati uvjete građenja u prostoru u skladu s mogućnostima i potrebama korisnika prostora usklađen s okolišnim polazištima, principima zaštite prirodnih i kulturnih dobara te načelima prostorne održivosti.

3. OBRAZLOŽENJE PLANSKIH RJEŠENJA

3.1. OBRAZLOŽENJE IZMJENA U GRAFIČKOM DIJELU PLANA

Sve izmjene u grafičkom dijelu plana proizlaze iz:

- izmjene katastarskih podloga na kojima su prikazana građevinska područja naselja,
- razloga za izradu Izmjena i dopuna plana navedenima u Odluci o izradi Plana,
- zahtjeva tijela i osoba određenima posebnim propisima (javnopravna tijela),
- prijedloga za izmjene plana koji su pristigli od fizičkih i pravnih osoba,
- tehničkih korekcija plana, usaglašavanja sa stručnim normama i zakonskim propisima te ispravaka uočenih tehničkih pogrešaka.

Na svim kartografskim prikazima:

- ucrtane su granice naselja,
- granica Grada prema DGU.

IZMJENE NA KARTOGRAFSKOM PRIKAZU 1. KORIŠTENJE I NAMJENA POVRŠINA

- izmjene u namjenama površina – prema prihvaćenim zahtjevima, te izmjenama granica građevinsko područja,
- izmjene površina šumskog zemljišta prema PP Sisačko-moslavačke županije,
- prometna mreža je usklađena s PP Sisačko-moslavačke županije te dostavljenim trasama: planirane brze ceste – od strane Hrvatskih cesta d.o.o. te planirane istočne obilaznice od strane Grada,
- alternativne trase sjeverozapadne obilaznice Grada i južnije varijante trase su prikazane u planu jer se nalaze i u PP Sisačko-moslavačke županije,
- eksploatacijsko polje "Slatina" je prikazano prema Ispravku PPUG-a.

IZMJENE NA KARTOGRAFSKOM PRIKAZU 2. INFRASTRUKTURNI SUSTAV

- trase postojećih i planiranih dalekovoda usklađene su s PP Sisačko-moslavačke županije i dostavljenim podacima HOPS-a,
- prikaz vodoopskrbe i regulacijskog i zaštitnog sustava usklađen je s PP Sisačko-moslavačke županije,
- trasa planiranog plinovoda je usklađenja s dostavljenim podacima Plinacro-a,
- ukinuta je oznaka planirane kazete za azbest na odlagalištu otpada „Gmajna“ jer za lokaciji „Gmajne“ za nju nema prostora,
- opisi u legendi korigirani su sukladno terminologiji važećih propisa.

IZMJENE NA KARTOGRAFSKOM PRIKAZU 3.A. UVJETI KORIŠTENJA, UREĐENJA I ZAŠTITE PROSTORA - – PODRUČJA POSEBNIH OGRANIČENJA U KORIŠTENJU

- Sa grafičkog prikaza je izdvojena kulturna i prirodna baština na list 3.B. radi lakše čitljivosti te je listu dodan podnaslov
- izmjene vodonosnog područja prema PP Sisačko-moslavačke županije,

IZMJENE NA KARTOGRAFSKOM PRIKAZU 3.B. UVJETI KORIŠTENJA, UREĐENJA I ZAŠTITE PROSTORA - – PODRUČJA POSEBNIH UVJETA KORIŠTENJA

- osnovni sadržaj prikaza prirodne baštine i Nature 2000 nije mijenjan,
- dopunjen je prikaz kulture baštine registriranim arheološkim lokalitetom "Brekinjova kosa" u naselju Bojna.

DODANI SU NA KARTOGRAFSKI PRIKAZI 3. „UVJETI KORIŠTENJA, UREĐENJA I ZAŠTITE PROSTORA“ (3.C., 3.D. I 3.E.).

- izrađene su karte podložnosti na pojave likvefakcije, urušnih vrtača i klizišta, koje su prikazane na Kartografskim prikazima 3. „Uvjeti korištenja, uređenja i zaštite prostora“ (3.B., 3.C. i 3.D.).

IZMJENE NA KARTOGRAFSKOM PRIKAZU 4. GRAĐEVINSKA PODRUČJA NASELJA

- sva su građevinska područja prenesena na nove digitalne katastarske podloge uz nužne prilagodbe geometrije prikaza novim podlogama (geometrijske prilagodbe ruba građevinskih područja novim podlogama odnosno obrisima katastarskim česticama),
- izvršena je analiza izgrađenih i neizgrađenih dijelova građevinskog područja, te stupnja uređenosti neizgrađenih dijelova građevinskog područja – prikazani su neizgrađeni dijelovi, neizgrađeni i neuređeni dijelovi,
- građevinsko područje prošireno je i izmijenjeno prema prihvaćenim zahtjevima,
- izmjene mreže cestovnog prometa,

- trase i zaštitni koridori infrastrukture (dalekovodi, magistralni plinovodi) ucrtani su prema položajnim i vrijednosnim podacima dobivenim od vlasnika pojedinih vodova;

3.2. OBRAZLOŽENJE IZMJENA U TEKSTUALNOM DIJELU (ODREDBAMA ZA PROVEDBU) PLANA

- U svim odredbama za provedbu u odgovarajućem broju i padežu mijenjaju se:
 - riječi "građevna parcela" mijenjaju se riječima "građevna čestica",
 - riječi "građevinska parcela" mijenjaju se riječima "građevna čestica",
 - riječ "parcela" mijenja se riječima "građevna čestica",
- Dopunjen je pojam postojeće (legalne) građevine;
- Usklađen je popis građevina od državnog i županijskog značaja sa PP Sisačko-Moslavačke županije,
- Terminologija je usklađena s grafičkim prikazima i posebnim propisima,
- Iskaz površina gospodarske namjene je dan prema grafičkom prikazu,
- Prometna mreža je opisana te su uvjeti opisani prema dostavljenim podacima,
- Elektroenergetska mreža je usklađena s dostavljenim podacima,
- Dopunjeni su uvjeti za izgradnju prema dostavljenim zahtjevima Hrvatskih voda,
- Popis kulturnih dobara je usklađen s Registrom kulturnih dobara Ministarstva kulture,
- Odlaganje otpada je usklađeno sa Planom gospodarenja otpadom Grada Gline te dopunjeno temeljem pristiglih zahtjeva i PPŽ.
- ugrađene su mjere podložnosti i sanacije
- ugrađene su mjere obnove graditeljske baštine nakon potresa.

Tablica 1: Pregled građevinskih područja po naseljima prema III. Izmjenama i dopunama PPUO Gline

NASELJE / NAMJENA	PLANSKA OZNAKA	GRAĐEVINSKA PODRUČJA NASELJA			POST. IZGR.	UKUPNO
		IZGRAĐENO	NEIZGRAĐENO UREĐENO	NEIZGRAĐENO NEUREĐENO		
		ha	ha	ha	%	ha
Balinac		31,87	1,35		95,9	33,22
Baturi		2,6			100,0	2,6
Bijele Vode		34,66	0,59		98,3	35,25
Bišćanovo		6,42			100,0	6,42
Bojna		26,65			100,0	26,65
Borovita		9,9	0,12		98,8	10,02
Brestik		31,4	0,12		99,6	31,52
Brezovo Polje		26,46	1,27		95,4	27,73
Brnjeuška		23,65			100,0	23,65
Brubno		17,59			100,0	17,59
Buzeta		39,86	0,27		99,3	40,13
Dabrina		22,58			100,0	22,58

IV. IZMJENE I DOPUNE PROSTORNOG PLANA UREĐENJA GRADA GLINE

Desni Degoj	20,14	3,85		84,0	23,99
Dolnjaki	18,44	6,88		72,8	25,32
Donja Bučica	19,97			100,0	19,97
Donja Trstenica	0,71			100,0	0,71
Donje Jame	10,98	1,58		87,4	12,56
Donje Selište	39,58	0,93		97,7	40,51
Donje Taborište	12,71	1,82		87,5	14,53
Donji Klasnić	48,01	3,46		93,3	51,47
Donji Selkovec	9,04	0,13		98,6	9,17
Donji Viduševac	21,84	0,57		97,5	22,41
Dragotina	65,79	4,63		93,4	70,42
Drenovac Banski	43,27	0,32		99,3	43,59
Dvorišće	21,21	7,57		73,7	28,78
Glina	427,9	61,89	42,84	87,4	489,79
Gornja Bučica	41,19	13,02		75,98	54,21
Gornje Jame	4,71	0,81		85,33	5,52
Gornje Selište	15,08			100,00	15,08
Gornje Taborište	30,74	15,05		67,13	45,79
Gornji Klasnić	32,86	6,3		83,91	39,16
Gornji Selkovec	7,47	0,51		93,61	7,98
Gornji Viduševac	58,1	13,97		80,6	72,07
Gračanica Šišinečka	25,64	15,07		63,0	40,71
Hađer	14,6	5,37		73,1	19,97
Hajtić	13,37	1,01		93,0	14,38
Ilovačak	31,42	6,55		82,7	37,97
Joševica	17,99	7,8		69,8	25,79
Kihalac	6,98	3,43		67,1	10,41
Kozaperovica	14,78	0,26		98,3	15,04
Maja	21,14	10,13		67,6	31,27
Majske Poljane	62,48	0,48		99,2	62,96
Majski Trtnik	16,55			100,0	16,55
Mala Solina	29,53	15,98		64,9	45,51
Mali Gradac	41,93			100,0	41,93
Mali Obljaj	27,79			100,0	27,79
Marinbrod	14,42	8,5		62,9	22,92
Martinovići	24,62			100,0	24,62
Momčilovića Kosa	14,69			100,0	14,69
Novo Selo Glinsko	15,81	1,59		90,9	17,4
Pokupska Slatina	31,41	11,84		72,6	43,25
Prekopa	14,75	6,01		71,1	20,76

IV. IZMJENE I DOPUNE PROSTORNOG PLANA UREĐENJA GRADA GLINE

Priješka	14,58	3,23		81,9	17,81
Ravno Rašće	33,77	2,2		93,9	35,97
Roviška	26,99	0,66		97,6	27,65
Skela	14,13	1,01		93,3	15,14
Stankovac	15,61	14,04		52,6	29,65
Svračica	14,95	5,15		74,4	20,1
Šaševa	13,05	1		92,9	14,05
Šatornja	43,39	21,78		66,6	65,17
Šibine	16,76	1,07		94,0	17,83
Trnovac Glinska	20,07	0,07		99,7	20,14
Trtnik Glinski	11,72			100,0	11,72
Turčenica	3,16	0,23		93,2	3,39
Velika Solina	17,79	4,23		80,8	22,02
Veliki Gradac	50,38	0,39		99,2	50,77
Veliki Obljaj	40,97	0,5		98,8	41,47
Vlahović	33,12			100,0	33,12
Zalaj	9,57	10,44		47,8	20,01

Tablica 2: Pregled građevinskih područja izdvojene namjene izvan naselja – proizvodne namjene

Izdvojeni dio građevinskog područja izvan naselja za proizvodnu namjenu- I1(pretežito industrijska) I2 (pretežito zanatska) i I3 (pretežito poljoprivredna)	post	plan	ukupno
Gornja Bučica-I1		0,35	0,35
Majske Poljane I.-I2		1,14	1,14
Majske Poljane II. –I2	0,32		0,32
Joševica I.-I1	0,43		0,43
Joševica II.-I1		0,61	0,61
Roviška I–I1	2,15		2,15
Roviška II. –I1	0,78		0,78
Roviška III. –I3		3,46	3,46
Roviška IV. –I1	0,82	0,66	1,48
Maja-I1		1,54	1,54
Maja II-I3	4,18	7,53	11,71
Balinac-I1		0,99	0,99
Marinbrod-I1		9,19	9,19
Marinbrod-I3		5,59	5,59
Donji Viduševac - I1	1,82		1,82
Donji Klasnić – I 3		0,68	0,68
Drenovac Banski –I3	1,12		1,12
Gospodarske zone za područje naselja Glina definirane su unutar građevinskog područja naselja Glina	Definirana u UPU Grada Glina		

Tablica 3: Pregled građevinskih područja izdvojene namjene izvan naselja – sportsko-rekreacijske i ugostiteljsko-turističke namjene

Izdvojeni dio građevinskog područja izvan naselja za sportsko rekreacijsku namjenu (R)	Površina IV.ID (ha)		ukupno
	post	plan	ukupno
Pokupska Slatina		10,02	10,02
Izdvojeni dio građevinskog područja izvan naselja za ugostiteljsko turističku namjenu (TP)	Površina IV.ID (ha)		ukupno
Pokupska Slatina		0,47	0,47
Joševica		0,47	0,47

Tablica 3: Iskaz površina

Namjena površina – Grad Glina	OZNAKA	IV ID PPUG GLINA	
		Ukupno (ha)	% od površine Grada
Građevinska područja naselja	GP	2.350,32	4,32
Izgrađeni dio GP		2.043,29	
Neizgrađeni dio GP		307,03	
Izgrađene strukture van građ. područja naselja		100,36	0,18
Gospodarska namjena - pretežito industrijska	I1	19,34	
- pretežito zanatska	I2	1,46	
- pretežito poljoprivredna	I3	22,55	
Ugostiteljsko turistička namjena	TP	0,94	
Sportsko-rekreacijska namjena	R	10,02	
Infrastrukturna površina (reciklažno dvorište)	IS	2,87	
Groblja	G	43,18	
Poljoprivredne površine	P	4.280,28	7,87
Osobito vrijedno obradivo tlo	P1	768,81	
Vrijedno obradivo tlo	P2	3.511,47	
Šumske površine	Š	24.390,68	44,82
Gospodarske šume	Š1	24.390,68	
Ostale poljoprivredne i šumske površine	PŠ	22.110,95	40,63
Vodne površine	V	360	0,66
Ostale površine		827,69	1,52
Površine infrastrukturnih sustava	IS	827,69	
SVEUKUPNO GRAD GLINA		54.420,28	100

GRAD GLINA
IV. IZMJENE I DOPUNE
PROSTORNOG PLANA UREĐENJA
GRADA GLINE

KNJIGA 1.

II.

PRILOZI PLANA

1. POPIS SEKTORSKIH DOKUMENATA I PROPISA
2. ZAHTJEVI I MIŠLJENJA
3. IZVJEŠĆA O JAVNIM RASPRAVAMA
4. EVIDENCIJA POSTUPKA IZRADE I DONOŠENJA PLANA
5. SAŽETCI ZA JAVNOST

II.1. POPIS SEKTORSKIH DOKUMENATA I PROPISA

Sektorski dokumenti

- Prostorni plan Sisačko-moslavačke županije („Službeni glasnik Sisačko-moslavačke županije“, br. 4/01, 12/10, 10/17, 12/19)

Zakoni i propisi

- Zakon o prostornom uređenju (NN 153/13, 65/17, 114/18, 39/19, 98/19)
- Zakon o gradnji (NN 153/13, 20/17, 39/19, 125/19)
- Pravilnik o sadržaju, mjerilima kartografskih prikaza, obveznim prostornim pokazateljima i standardu elaborata prostornih planova (NN 106/98., 39/04., 45/04., 163/04., 148/10. 9/11.)
- Zakon o zaštiti i očuvanju kulturnih dobara (NN 69/99, 151/03, 157/03, 87/09, 88/10, 61/11, 25/12, 136/12, 157/13, 152/14, 44/17, 90/18)
- Zakon o zaštiti prirode (NN 80/13, 15/18, 14/19)
- Zakon o zaštiti okoliša (NN 80/13, 153/13, 78/15, 12/18, 118/18)
- Zakon o poljoprivrednom zemljištu (NN 39/13, 115/18)
- Zakon o zaštiti od buke (NN 30/09, 55/13, 153/13, 41/16, 114/18)
- Zakon o zaštiti zraka (NN 130/11, 47/14, 61/17, 118/18)
- Zakon o šumama (NN 61/18, 115/18)
- Zakon o šumskom reprodukcijском materijalu (NN 75/09, 61/11, 56/13, 14/14, 32/19)
- Zakon o lovstvu (NN 99/18, 32/19)
- Zakon o održivom gospodarenju otpadom (NN 94/13, 73/17, 14/19)
- Zakon o vodama (NN 107/95, 150/05, 130/11, 56/13, 14/14, 46/18)
- Zakon o cestama (NN 84/11, 22/13, 54/13, 148/13, 92/14)
- Zakon o sigurnosti prometa na cestama (NN 67/08, 48/10, 74/11, 80/13, 158/13, 92/14, 64/15, 108/17)
- Zakon o elektroničkim komunikacijama (NN 73/08, 90/11, 133/12, 80/13, 71/14, 72/17)
- Zakon o obrani (NN 73/13, 75/15, 27/16, 110/17, 30/18)
- Zakon o sustavu civilne zaštite (NN 82/15, 118/18)
- Zakon o zaštiti od požara (NN 92/10)
- Zakon o policiji (NN 34/11, 130/12, 89/14, 151/14, 33/15, 121/16)
- Zakon o policijskim poslovima i ovlastima (NN 76/09, 92/14)
- Zakon o željeznici (NN 32/19)
- Zakon o sigurnosti i interoperabilnosti željezničkog sustava (NN 83/13, 18/15, 110/15, 70/17)
- Pravilnik o biciklističkoj infrastrukturi (NN 28/16)
- Pravilnik o utvrđivanju zona sanitarne zaštite izvorišta (NN 66/11, 47/13)
- Pravilnik o graničnim vrijednostima emisija otpadnih voda (NN 87/10, 80/13, 27/15, 3/16)
- Pravilnik o osiguranju pristupačnosti građevina osobama s invaliditetom i smanjene pokretljivosti (NN 78/13)
- Pravilnik o najvišim dopuštenim razinama buke u sredini u kojoj ljudi rade i borave (NN 145/04)
- Pravilnik o gospodarenju otpadom (NN 23/14, 51/14, 121/15, 132/15, 117/17, 22/19)
- Plan intervencija u zaštiti okoliša (NN 82/99, 86/99, 12/01)
- Pravilnik o metodologiji za izradu procjena ugroženosti i planova zaštite i spašavanja (NN 30/14, 67/14)
- Pravilnik o postupku uzbuđivanja stanovništva (NN 47/06, 110/11, 10/15, 69/16)
- Pravilnik o uvjetima za vatrogasne pristupe (NN 35/94, 55/94, 142/03)
- Pravilnik o hidrantskoj mreži za gašenje požara (NN 8/06)
- Pravilnik o sadržaju plana zaštite od požara i tehnoloških eksplozija (NN 35/94, ispr.55/94)
- Pravilnika o građevinama za koje nije potrebno ishoditi posebne uvjete građenja glede zaštite od požara (NN 35/94)

- Pravilnik o izradi procjene ugroženosti od požara i tehnološke eksplozije (NN 35/94, 110/05, 28/10)
- Pravilnik o uređivanju šuma (NN 111/06, 141/08, 79/15, 97/18, 101/18)
- Pravilnik o zaštiti šuma od požara (NN 33/14)
- Pravilnik o zaštitnim i sigurnosnim zonama vojnih objekata (NN 175/03)
- Pravilnik o tehničkim uvjetima i normativima za siguran transport tekućih i plinovitih ugljikovodika magistralnim naftovodima i plinovodima te naftovodima i plinovodima za međunarodni transport (Sl. list br. 26/85)
- Pravilnik o načinu izračuna građevinske (bruto) površine (NN 93/17)
- Pravilnik o općim uvjetima za građenje u zaštitnom pružnom pojasu (NN 93/10)
- Pravilnik o uvjetima za određivanje križanja željezničke pruge i drugih prometnica (NN 111/15)
- Pravilnik o načinu osiguravanja prometa na željezničko-cestovnim prijelazima i pješačkim prijelazima preko pruge (NN 121/09)
- Odluka o razvrstavanju javnih cesta (NN 103/18)
- Odluku o razvrstavanju željezničkih pruga (NN 3/14, 72/17)
- Uredbu o određivanju građevina, drugih zahvata u prostoru i površina državnog i područnog (regionalnog) značaja (NN 37/14, 154/14)
- Uredbu o mjerilima razvoja elektroničke komunikacijske infrastrukture i druge povezane opreme (NN 13/12, 92/15)
- Uredba o ekološkoj mreži (NN 124/13, 105/15)
- Uredbu o procjeni utjecaja zahvata na okoliš (NN 61/14, 3/17)
- Uredba o graničnim vrijednostima emisija onečišćujućih tvari u zrak iz nepokretnih izvora (NN 87/17)
- Uredba o unutarnjem ustrojstvu Državne uprave za zaštitu i spašavanje (NN 43/12, 125/14)
- Uredba o klasifikaciji voda (NN 77/98, 137/08)
- Uredba o načinu i kriterijima za davanje u zakup šumskog zemljišta u vlasništvu Republike Hrvatske (NN 50/18)
- Uredba o postupku i mjerilima za osnivanje služnosti u šumi ili na šumskom zemljištu u vlasništvu Republike Hrvatske radi podizanja višegodišnjih nasada (NN 121/08)
- Uredba o postupku i mjerilima za osnivanje prava služnosti u šumi ili na šumskom zemljištu u vlasništvu Republike Hrvatske u svrhu obavljanja turističke djelatnosti (NN 69/07)
- Uredba o postupku i mjerilima za osnivanje služnosti u šumi i/ili na šumskom zemljištu u vlasništvu Republike Hrvatske u svrhu eksploatacije mineralnih sirovina (NN 133/07, 9/11)
- Nacionalna šumarska politika i strategija (NN 120/03)
- Pravilnik o razvrstavanju i kategorizaciji objekata u kojima se pružaju ugostiteljske usluge u domaćinstvu (NN 9/16, 54/16, 61/16)

GRAD GLINA
IV. IZMJENE I DOPUNE
PROSTORNOG PLANA UREĐENJA
GRADA GLINE

II.2
ZAHTJEVI I MIŠLJENJA



Hrvatski operator prijenosnog sustava d.o.o.
Sektor za razvoj, priključenja, izgradnju i
upravljanje imovinom

Kupska 4, 10000 Zagreb, Hrvatska
Telefon +385 1 4545 111 +385 1 4545 652
Telefaks +385 1 4545 277
Pošta 10001 Zagreb • Servis

REPUBLICA HRVATSKA
SISAČKO-MOSLAVAČKA ŽUPANIJA
GRAD GLINA

Upravni odjel za gospodarske djelatnosti,
prostorno uređenje, gradnju i gradsku imovinu

p.p.11
44 400 Glina

Primljeno:	15.10.2020
Klasifikacijska oznaka:	Org.jed.
350-05/19-01/02	04
Uredbeni broj:	Pri. Vrt.
383-20-	

Klasa 700/20-16/140

DATUM: 07. listopada 2020.

Ur. broj 3-200-002-01/IV-20-02

PREDMET: **IV. Izmjene i dopune Prostornog plana uređenja Grada Gline**
-dostava podataka na zahtjev

Poštovani,

u skladu sa Vašim zahtjevom Klasa: 350-05/19-01/02, Ur.broj: 2176/20-04-20-16, zaprimljenog dana 01.10.2020. godine, po predmetu dostava zahtjeva za izradu IV. Izmjena i dopuna Prostornog plana uređenja Grada Gline, postupajući prema odredbama Zakona o energiji (NN 120/12, 14/14, 95/15, 102/15), Zakona o tržištu električne energije (NN 23/13, 95/15, 102/15, 68/18) kojim se uređuju elektroenergetske djelatnosti u RH, članak 1, stavak 3 i članak 8 i sukladno odredbama Zakona o prostornom uređenju (čl. 90.), temeljem dostavljenih kartografskih prikaza do sada važećih Prostorno planskih dokumenata Grada Gline, obavljenog pregleda tekstualnog dijela i druge stručne dokumentacije i prikupljenih saznanja o stvarnom stanju u prostoru, Hrvatski operator prijenosnog sustava d.o.o., Sektor za razvoj, priključenja, izgradnju i upravljanje imovinom u sklopu svojih nadležnosti, donosi slijedeće

OČITOVANJE

Predmetno očitovanje dostavljamo Vam kao općinskom tijelu koje izrađuje Plan, provodi pripreme radnje, postupke koje prethode donošenju IV. Izmjena i dopuna Prostornog plana uređenja Grada Gline i obavlja koordinaciju prema ostalim tijelima sudionicima izrade i prihvaćanja Plana.

Pregledom tekstualnog dijela važećeg PPU Grada Gline, uvidom u odredbe za provođenje, te grafičkog dijela PPUO-a (karta 1. Namjena površina i karta 2. Infrastrukturni sustavi – Energetika) kao i neposrednim konzultacijama, obzirom na objekte prijenosne mreže (dalekovodi i transformatorske stanice napona 110, 220 i 400 kV) koji se nalaze u našoj nadležnosti, utvrdili smo slijedeće:

1. Uvidom u pogonsku i tehničku dokumentaciju Prijenosnog područja Zagreb, utvrđeno je da su postojeći dalekovod (DV) i postojeća transformatorska stanica (TS) :

- DV 110 kV TS Glina – TS Petrinja
- TS 110/10 kV Glina

UPRAVA DRUŠTVA • Predsjednik Uprave Tomislav Plavšić • Članovi Dejan Liović • Zlatko Visković

IBAN HR97 2340 0091 1101 7745 1 • Privredna banka Zagreb • OIB 13148821633
Trgovački sud u Zagrebu • MBS 080517105 •
Temeljni kapital u iznosu 4.948.627.300,00 HRK
uplaćen u cijelosti u novcu, stvarima i pravima
www.hops.hr



kvalitetno ucrtani u kartografske prikaze važećeg Prostornog plana uređenja Grada Gline, te kvalitetno opisani i navedeni u tekstualnom dijelu istog prostorno planskog dokumenta, u naslovu Uvjeti za uređenje prostora, podnaslov Građevine i površine od važnosti za Državu i Županiju, te u naslovu Energetske građevine – čl. 83..

2. Pregledom planske i projektne dokumentacije utvrđeno je da se u granicama obuhvata PPUG Glina planira izgradnja novih dalekovoda (DV) i postrojenja (TS):

- pl DV 2x400 kV TE Sisak – TS Prijedor (BIH)
- pl DV 2x110 kV TS Glina – TS Pisarovina
- pl DV 110 kV TS Glina – TS Dvor
- pl DV 110 kV TS Glina – PL RP HE Pokuplje
- pl DV 110 kV TS Glina – TS Vrnograč (BIH)
- pl DV 110 kV TS Glina – TS Gvozd – TS Vojnić

3. Uvidom u tekstualni dio i u kartografski prikaz važećih III. Izmjena i dopuna Prostornog plana Grada Gline, karta br. 2. Infrastrukturni sustav-Energetski sustav, uočili smo neke nedostatke koje bi bilo potrebno izmijeniti u postupku izrade IV. Izmjena i dopuna Prostornog plana uređenja Grada Gline:

- potrebno je izvršiti korekciju popisa planiranih dalekovoda a kako je navedeno u točki 2. ovog očitovanja.
- planirani dalekovod DV 110 kV TS Glina – TS Dvor nije prikazan u kartografskom prikazu važećih III. Izmjena i dopuna Prostornog plana uređenja Grada Gline, karta br. 2. - Infrastrukturni sustavi - Energetski sustavi, a isti se nalazi uredno grafički prikazan i tekstualno opisan u važećem Prostornom planu uređenja Sisačko – moslovačke županije. Na temelju članka 61. Zakona o prostornom uređenju (NN 39/19) potrebno je u postupku donošenja IV. Izmjena i dopuna PPUG Glina izvršiti usklađenje sa prostorno-planskim dokumentom višega reda Sisačko - moslovačke županije (prilog br. 2 i 3).
- Pregledom kartografske podloge važećeg Prostornog plana uređenja Grada Gline – Karta 2. Infrastrukturni sustavi - Energetski sustavi, te usporedbom sa prostorno planskom dokumentacijom Sisačko-moslovačke županije te izvršenom usporedbom sa plansko-projektnom dokumentacijom Odjela za prostorno planiranje i izdavanje posebnih uvjeta, uočili smo da su u jednom dijelu nepravilno iscrtane trase planiranih dalekovoda PL DV 110 kV TS Glina – TS Gvozd – TS Vojnić i pl DV 2x110 kV TS Glina – TS Pisarovina, te je isto potrebno izmijeniti u postupku donošenja IV. Izmjena i dopuna PPUG Gline.

4. Vezano za gore nabrojenu točku br. 3 i zatraženu korekciju trase dalekovoda u grafičkom prikazu Plana, karta br. 2. Infrastrukturni sustavi - Energetski sustavi, dostavljamo Vam trase planiranih dalekovoda u granici obuhvata Grada Gline iz tehničko-razvojne dokumentacije HOPS-a u vektoriziranom dwg. obliku, HTRS 96/TM koordinatnom sustavu.

Po izvršenom upisu i korekcijama prema uputama iz gore navedenih točaka potrebno je kroz prethodne radnje, postupak ishođenja suglasnosti na prijedlog IV. Izmjena i dopuna Prostornog plana uređenja Grada Gline, poslati korigiranu tehničku dokumentaciju na uvid kao i poziv svim tijelima Hrvatski operator prijenosnog sustava d.o.o. nadležnima za planirane visokonaponske objekte i postrojenja (DV i TS):

Hrvatski operator prijenosnog sustava d.o.o., Sektor za razvoj, investicije i izgradnju, Služba za pripremu izgradnje i izgradnju, Kupska 4, 10 000 Zagreb.

te zatražiti njihovo zaključno/konačno očitovanje u postupku donošenja IV. Izmjena i dopuna Prostornog plana uređenja Grada Gline.

Za sve dodatne informacije, dostavu dokumentacije, konzultacije koje su vezane uz predmetno očitovanje, možete se obratiti g. Jošku Moseru, tel. 01/45-45-841, mob. 099/310-88-01, fax. 01/4545-277 i na e-mail adresu: josko.moser@hops.hr.

U slučaju vašeg možebitnog odgovora molimo da se pozovete na Klasu: 700/20-16/140.

HEP – Operator distribucijskog sustava d.o.o.
Elektra Sisak
Ulica Kralja Tomislava 42, 44 000 Sisak;

i to za vodove i postrojenja koji se nalaze u okviru njihove nadležnosti, a koji su prisutni u granicama obuhvata IV. Izmjena i dopuna Prostornog plana uređenja Grada Gline.

Direktor Sektora za razvoj, priključenja,
 izgradnju i upravljanje imovinom


 Rajko Uglješa, dipl.ing. el.



Prilog:

1. III. Izmjene i dopune PPUG Glina, karta br. 2. - Infrastrukturni sustav - Energetski sustav, van mjerila.
2. Kartografski prikaz Prostornog plana Sisačko-moslavačke županije, Karta br. 2.3 Infrastrukturni sustavi- Energetski sustav, van mjerila.
3. Trase planiranih i postojećih dalekovoda i transformatorske stanice u granici obuhvata Grada Gline iz tehničko - razvojne dokumentacije HOPS-a u vektoriziranom dwg. obliku, HTRS 96 koordinatnom sustavu.

Co:

1. Sektor za razvoj, priključenja, izgradnju i upravljanje imovinom
2. Služba za pripremu izgradnje i izgradnju (B. Štambak, dipl. ing. el.)
3. Odjel za prostorno planiranje i izdavanje posebnih uvjeta (J. Moser, prof. geo-geo.)
4. Služba za razvoj, Odjel za održivi razvoj (S. Cazin, dipl. ing. el.)
5. Prijenosno područje Zagreb, Ured direktora
6. Prijenosno područje Zagreb, Služba za upravljanje područnom mrežom
7. Prijenosno područje Zagreb, Odjel za nadzemne i kabelaške vodove

BABIĆ



REPUBLIKA HRVATSKA
MINISTARSTVO UNUTARNJIH POSLOVA
RAVNATELJSTVO CIVILNE ZAŠTITE
PODRUČNI URED CIVILNE ZAŠTITE ZAGREB
SLUŽBA CIVILNE ZAŠTITE SISAK



REPUBLIKA HRVATSKA
SISAČKO-MOSLAVAČKA ŽUPANIJA
GRAD GLINA

Primljeno:	29.09.2020		
Klasifikacijska oznaka:	350-05/19-01/02	Org. Jed.	04
Urudžbeni broj:	511-20-18	Pril.	Vrlj.

KLASA: 350-02/20-01/193
URBROJ: 511-01-364-20-2
Sisak, 29. rujna 2020.

GRAD GLINA
TRG BANA JOSIPA JELAČIĆA 2
44400 Glina

PREDMET: Smjernice za izradu IV. izmjena i dopuna
Prostornog plana uređenja Grada Gline
- dostavljaju se

Veza: KLASA:350-05/19-01/02, URBROJ:2176/20-04-20-16, OD 18. rujna 2020. godine

Poštovani,

Pri izradi IV. Izmjena i dopuna Prostornog plana uređenja Grada Gline, potrebno je uvrstiti podatke iz područja sustava civilne zaštite:

- sukladno Zakonu o sustavu civilne zaštite (N.N. broj: 82/15, 118/18 i 31/20),
- uzbunjivanje - sukladno Pravilniku o postupku uzbunjivanja stanovništva (N.N. broj: 47/06, 110/11, 10/15).

S poštovanjem,



Dostaviti:

1. Naslovu (elektroničkom poštom)
2. Pismohrani, ovdje



Brrm 882
REPUBLIKA HRVATSKA
SISAČKO-MOSLAVAČKA ŽUPANIJA
GRAD GLINA

Primljeno:	02.10.2020.	Org. jed.	
Klasifikacijska oznaka:	350-05/19-01/02	Pril.	04
Uredžbeni broj:	376-20-	Vrlj.	

KLASA: 350-05/20-01/285
URBROJ: 376-05-3-20-02
Zagreb, 25. rujna 2020.

Republika Hrvatska
Sisačko-Moslavačka županija,
Grad Glina
Upravni odjel za gospodarske djelatnosti, prostorno uređenje,
gradnju i gradsku imovinu
Trg bana Josipa Jelačića 2
44400 GLINA

Predmet: Grad Glina
ODLUKA O IZRADI IV. IZMJENA I DOPUNA PPU GRADA GLINE
zahtjevi – smjernice za izradu

Veza: Vaš dopis KLASA: 350-05/19-01/02, URBROJ: 2176/20-04-20-16 od 18. rujna 2020.

Poštovani,

temeljem vašega zahtjeva obavještavamo vas da je prema odredbi čl. 3. Zakona o elektroničkim komunikacijama (NN br. 73/08, 90/11, 133/12, 80/13, 71/14 i 72/17; dalje: ZEK), elektronička komunikacijska infrastruktura, obavljanje djelatnosti elektroničkih komunikacijskih mreža i usluga, prostorno planiranje, gradnja, održavanje, razvoj i korištenje elektroničkih komunikacijskih mreža, elektroničke komunikacijske infrastrukture i druge povezane opreme te upravljanje i uporaba radiofrekvencijskog spektra, adresnog i brojevnog prostora, kao prirodno ograničenih općih dobara, od interesa su za Republiku Hrvatsku i da se prema odredbi iz čl. 25. st. 2. ZEK-a elektronička komunikacijska infrastruktura mora planirati u dokumentima prostornog uređenja. Temeljem odredbi čl. 25. st. 3. ZEK-a, Hrvatska regulatorna agencija za mrežne djelatnosti (dalje: HAKOM) u postupku donošenja dokumenata prostornog uređenja donosi prethodno mišljenje kojim se potvrđuje da se dokumentom prostornog uređenja uređuje gradnja elektroničke komunikacijske infrastrukture i druge povezane opreme u skladu s pravilnicima ZEK-a i u skladu s Uredbom o mjerilima razvoja elektroničke komunikacijske infrastrukture i druge povezane opreme (NN br. 131/12 i 92/15). Također, temeljem odredbi iz čl. 25. st. 11. ZEK-a, HAKOM utvrđuje i izdaje zahtjeve i mišljenja u postupku izrade i donošenja dokumenata prostornog uređenja.

Sukladno odredbama iz čl. 76. Zakona o prostornom uređenju (NN br. 153/13) prostorni plan općine određuje koridore infrastrukture značajne za grad, odnosno općinu, dakle određuje i koridore elektroničke komunikacijske infrastrukture. U skladu s prethodno navedenim zakonskim odredbama predmetni PPUO treba sadržavati smjernice za izgradnju nove i rekonstrukciju-širenje postojeće elektroničke komunikacijske infrastrukture kako slijedi:

Novu elektroničku komunikacijsku infrastrukturu za pružanje javnih komunikacijskih usluga putem elektroničkih komunikacijskih vodova, odrediti planiranjem koridora primjenjujući slijedeća načela:

- za gradove i naselja gradskog obilježja: podzemno u zoni pješačkih staza ili zelenih površina;

- za ostala naselja: podzemno i/ili nadzemno u zoni pješačkih staza ili zelenih površina;
- za međunarodno, magistralno i međumjesno povezivanje: podzemno slijedeći koridore prometnica ili željezničkih pruga. Iznimno kada je to moguće, samo radi bitnog skraćivanja trasa, koridor se može planirati i izvan koridora prometnica ili željezničkih pruga vodeći računa o pravu vlasništva.
- Za izgrađenu elektroničku komunikacijsku infrastrukturu za pružanje javnih komunikacijskih usluga putem elektroničkih komunikacijskih vodova planirati dogradnju, odnosno rekonstrukciju te eventualno proširenje radi implementacije novih tehnologija i/ili kolokacija odnosno potreba novih operatora, vodeći računa o pravu zajedničkog korištenja od strane svih operatora.
- Novu elektroničku komunikacijsku infrastrukturu za pružanje komunikacijskih usluga putem elektromagnetskih valova, bez korištenja vodova, odrediti planiranjem postave baznih stanica i njihovih antenskih sustava na antenskim prihvata na izgrađenim građevinama i rešetkastim i/ili jednocjevnim stupovima u gradovima, naseljima i izvan njih, bez detaljnog definiranja (točkastog označavanja) lokacija različito za:
 - gradove i gusto naseljena područja ili njihove dijelove i to posebno za brdovita i posebno za ravničasta područja;
 - ostala naselja i to posebno za brdovita i posebno za ravničasta područja;
 vodeći računa o mogućnosti pokrivanja tih područja radijskim signalom koji će se emitirati radijskim sustavima smještenim na te antenske prihvate (zgrade i/ili stupove) uz načelo zajedničkog korištenja od strane svih operatora-koncesionara, gdje god je to moguće.

Prostorni planovi ne smiju sadržavati nazive tvrtki (operatora), uređaja i nazivlja kojima bi se moglo narušiti pravo na ravnopravno tržišno natjecanje.

Podatke o postojećoj elektroničkoj komunikacijskoj infrastrukturi u zoni obuhvata plana kao i podatke o pokrivenosti područja radijskim signalom operatora pokretnih komunikacija, projektant-planer prikuplja od nadležnog ureda za katastar, operatora za pružanje elektroničkih komunikacijskih usluga uz uporabu radiofrekvencijskog spektra i operatora za pružanje elektroničkih komunikacijskih usluga putem elektroničkih komunikacijskih vodova. Popis u pravitku.

Prije prihvaćanja Konačnog prijedloga PPU-a, nositelj izrade dužan je pribaviti mišljenje HAKOM-a.

S poštovanjem,

HRVATSKA REGULATORNA AGENCIJA RAVNATELJ
ZA MREŽNE DJELATNOSTI

Roberta Frangeša Mihanovića 9
 4 Z A G R E B

od. Tušhorc
 mr.sc. Miran Gosta

Privitak (1)

1. Popis operatora

Dostaviti:

1. Naslovu preporučeno



**POPIS OPERATORA ZA PRUŽANJE ELEKTRONIČKIH KOMUNIKACIJSKIH USLUGA PUTEM ELEKTRONIČKIH
KOMUNIKACIJSKIH VODOVA**

1	HRVATSKI TELEKOM d.d. Regija 1	Kupska 2	10000 Zagreb	01/4918658	Marijana Tudman HT.polozaj.EKI@t.ht.hr
	HRVATSKI TELEKOM d.d. Regija 2	Vinkovačka 19	21000 Split	021/351803	Mirela Domazet HT.polozaj.EKI@t.ht.hr
	HRVATSKI TELEKOM d.d. Regija 3	Narodnog doma 2b	52000 Pazin	052/621477	Kosta Lukić HT.polozaj.EKI@t.ht.hr
	HRVATSKI TELEKOM d.d. Regija 4	K.A. Stepinca 8b	31000 Osijek	031/233124	Mladen Kuhar HT.polozaj.EKI@t.ht.hr
2	OT-OPTIMA TELEKOM d.d.	Bani 75a, Zagreb	10010 Zagreb	01 5554 559	Odsjek za upravljanje mrežnom infrastrukturom Web sučelje: https://eki-izjave.optinet.hr
3	A1 Hrvatska d.o.o.	Vrtni put 1, Zagreb	10000 Zagreb	01/4691 884	Odjel fiksne pristupne mreže infrastruktura@A1.hr

**POPIS KONCESIONARA ZA PRUŽANJE ELEKTRONIČKIH KOMUNIKACIJSKIH
USLUGA UZ UPORABU RF SPEKTRA**

	NAZIV KONCESIONARA	ADRESA	KONTAKT OSOBA	TEL/FAX	E-MAIL
1.	TELE2 d.o.o.	Ul. grada Vukovara 269d ZAGREB	MARIJANA GRUBEŠIĆ	tel: 01/ 6328 346 095/ 6328 346	marijana.grubestic@tele2.com
2.	HRVATSKI TELEKOM d.d.	Radnička cesta 21 10 000 ZAGREB	LUKŠA PEŠ	tel: 01/ 4983 049 098 478 700	luksa.pes@t.ht.hr
3.	A1 Hrvatska d.o.o.	Vrtni put 1 ZAGREB	DAMIR DIJANIĆ	tel: 021/ 4691 810 091/ 469 1810	d.dijanic@A1.hr

Bmz D

ELEKTRA SISAK

Kralja Tomislava 42
44000 Sisak

TELEFON • 044/558-111 •
TELEFAKS • 044/558-102 •
POŠTA • 44000 • SERVIS
IBAN • HR1823600001400165267

NAŠ BROJ I ZNAK: 401800102/3161/20DK

PREDMET: Poziv za dostavu zahtjeva (podataka, planskih smjernica i propisane dokumente) za izradu IV. Izmjena i dopuna Prostornog plana uređenja Grada Gline

Poštovani,

Povodom predmetnog zahtjeva klasa: 350-02/19-01/02 dostavljamo podatke koje je potrebno uvažiti u izradi predmetnih izmjena i dopuna plana i važeći plan s istima uskladiti uz pridržavanje važećih zakonskih propisa u tekstualnom i grafičkom dijelu:

- u tijeku 2014. godine svi vodovi naponske razine 110 kV i više na području plana su preneseni u nadležnost Hrvatskog operatora prijenosnog sustava (HOPS).
- postojeći dalekovodi, kabeli i transformatorske stanice su izvedeni na naponskoj razini 20 kV i na području plana više nema elektroenergetskih objekata 10 kV naponske razine.
- ovisno o planiranoj namjeni i potrebama, a u svrhu poboljšanja kvalitete napajanja sadašnjih i omogućavanja napajanja električnom energijom budućih kupaca na području plana, planom predvidjeti mogućnost izgradnje novih transformatorskih stanica 20/0,4 kV i njihovog povezivanja 20 kV vodovima.
- planom predvidjeti mogućnost usklađivanja trasa energetskih vodova ovisno o zatečenom stanju prostora, razvijenosti, prostorno planskim dokumentima nižeg reda, a sve u skladu s tehničkim propisima koji reguliraju način i uvjete izgradnje elektroenergetskih objekata.
- ukoliko se na području plana pojavi kupac/kupci s potrebom za velikom priključnom snagom koja premašuje broj i kapacitete postojećih transformatorskih stanica 20/0,4 kV planom predvidjeti i mogućnost lokacije za nove (dodatne) transformatorske stanice formiranjem nove građevinske čestice od dijela njegovog/njihovog zemljišta.
- rekonstrukciju postojećih i izgradnju novih transformatorskih stanica 20/0,4 kV planirati kao tipske samostojeće građevine kabelske stanice tipa KTS ili DTS na zasebnim građevnim česticama s osiguranim pristupom vozilima na javno prometnu površinu minimalne širine 4,5 m radi gradnje, održavanja i upravljanja istima.
- za smještaj novih transformatorskih stanica planom predvidjeti mogućnost formiranja građevne čestice dimenzija 7 x 6 m za tip KTS (instalirana snaga 1x1000 kVA) i 9 x 8 m za tip DTS (instalirana snaga 2x1000 kVA) pridržavajući se minimalne udaljenosti do granice prema susjednim građevnim česticama od 1 m, a do prometnice 2,5 m.

REPUBLIKA HRVATSKA
SISAČKO-MOSLAVAČKA ŽUPANIJA
GRAD GLINA
UPRAVNI ODJEL ZA GOSPODARSKE
DJELATNOSTI, PROSTORNO UREĐENJE,
GRADNJU I GRADSKU IMOVINU

VAŠ BROJ I ZNAK : 2176/20-04-20-16

DATUM: 30. rujna 2020.

RIJKA
SISAČKO-MOSLAVAČKA ŽUPANIJA

Prijelazno	06. 10. 2020
Klasifikacija op.	3. Jed.
350-02/19-01/02	04
Uredbeni broj:	371-20-22

ČLAN HEP GRUPE

• UPRAVA DRUŠTVA • DIREKTOR • NIKOLA ŠULENTIĆ •

• TRGOVAČKI SUD U ZAGREBU MBS 080434230 • MB 1643991 •
• OIB 46830600751 • UPLAĆEN TEMELJNI KAPITAL 699.436.000,00 HRK •
• www.hep.hr •

- lokacije planiranih transformatorskih stanica je potrebno planirati u blizini objekata za koje se pretpostavlja da će imati najveće potrebe za električnom energijom, odnosno u središtu konzuma potrošnje električne energije.
- predvidjeti mogućnost izgradnje novih transformatorskih stanica i manjih infrastrukturnih građevina bez dodatnih ograničenja u smislu udaljenosti od prometnica i granica parcela, ta mogućnost izgradnje istih unutar zona koje planom nisu predviđene za izgradnju (zelene površine, parkovi i sl.)
- dozvoliti izgradnju transformatorskih stanica u izgrađenim dijelovima građevinskog područja za koja je predviđena izrada planova nižeg reda (UPU i DPU), a prije donošenja istih.
- ukoliko se ukaže potreba za gradnjom dodatnih transformatorskih stanica, planom predvidjeti mogućnost gradnje unutar prostora svih namjena, u sklopu građevne čestice, odnosno zahvata u prostoru obuvata plana.
- prilikom gradnje novih ili rekonstrukcije postojećih objekata u obzir uzeti sljedeće zaštitne pojaseve 20/0,4 kV vodova;
 - postojeći podzemni vodovi: 2/1 m
 - planirani podzemni vodovi: 5/3 m
 - postojeći nadzemni vodovi: 15/10 m
 - planirani nadzemni vodovi: 15/10 m
- izgradnju novih i rekonstrukciju postojećih niskonaponskih mreža u užem središtu grada Petrinje izvoditi u principu kao podzemne, kabelske mreže.
- izgradnju novih i rekonstrukciju postojećih niskonaponskih mreža u prigradskim naseljima i ruralnim dijelovima u zoni obuhvata plana, izvoditi u principu kao nadzemne sa samonosivim kabelskim vodičima postavljenim na stupove
- prilikom planiranja ostalih infrastrukturnih instalacija obvezno uzeti u obzir trase postojećih i planom predviđenih planiranih trasa energetskih 20 kV i 0,4 kV instalacija, te pridržavati se važećih tehničkih propisa i pravilnika

Obzirom na navedeno, detaljno određivanje trasa i lokacija gore navedene energetske infrastrukture obvezno planom predvidjeti dokumentima prostornog uređenja nižeg reda, odnosno lokacijskom dozvolom, posebnim uvjetima i drugim zakonski reguliranim dokumentima.

S poštovanjem,

Co: - Odjel za pristup mreži
 - Terenska jedinica Glina
 - pismohrana

Elektra Sisak
 Direktor:


 Mario Štajdohar, dipl. inž. el.

HEP - Operator distribucijskog sustava d.o.o. ZAGREB
 DISTRIBUCIJSKO PODRUČJE
 ELEKTRA SISAK

ČLAN HEP GRUPE

• UPRAVA DRUŠTVA • DIREKTOR • NIKOLA ŠULENTIĆ •

• TRGOVAČKI SUD U ZAGREBU MBS 080434230 • MB 1643991 •
 • OIB 46830600751 • UPLAĆEN TEMELJNI KAPITAL 699.436.000,00 HRK •
 • www.hep.hr •

Sektor za pripremu, građenje i rekonstrukciju
Odjel za strateško planiranje
KLASA: 350-02/15-01/136
URBROJ: 345-400-440/160-20-10
Zagreb, 30. 9. 2020.

Primljeno:	06.10.2020.		
Klasifikacijska oznaka:	350-05/15-01/02	Org.jed.	09
Uredbeni broj:	345-20-23	Pril.	Vrlj.

REPUBLIKA HRVATSKA
SISAČKO-MOSLAVAČKA ŽUPANIJA
GRAD GLINA
Upravni odjel za gospodarske djelatnosti,
prostorno uređenje, gradnju i gradsku imovinu
Trg bana Josipa Jelačića 2
44 400 GLINA

Predmet: IV. Izmjene i dopune Prostornog plana uređenja Grada Gline
- zahtjevi za izradu plana, daju se

Zaprimili smo Vaš dopis, KLASA: 350-05/19-01/02, URBROJ: 2176/20-04-20-16 od 18. rujna 2020. godine, uz koji ste priložili Odluku o izradi IV. Izmjena i dopuna Prostornog plana uređenja Grada Gline i pozvali nas da dostavimo svoje zahtjeve za izradu predmetnog prostornog plana.

U skladu s člankom 92. Zakona o prostornom uređenju („Narodne novine“ broj 153/13, 65/17, 114/18, 39/19 i 98/19) i člankom 82. Zakona o cestama („Narodne novine“ broj 84/11, 22/13, 54/13, 148/13, 92/14 i 110/19) Hrvatske ceste d.o.o. iznose sljedeće zahtjeve za izradu prostorno-planske dokumentacije u dijelu Plana vezanom uz cestovnu infrastrukturu državnog značenja:

Postojeće stanje


Temeljem Odluke o razvrstavanju javnih cesta („Narodne novine“ broj 17/20) područjem obuhvata PPU Grada Gline prolaze državne ceste:

- **DC 6** G.P. Jurovski Brod (gr. R. Slovenije) – Ribnik – Karlovac – Brezova Glava - Vojnić – Glina – Dvor - G.P. Dvor (gr. BiH),
- **DC 31** V. Gorica (D30) – Pokupsko – G. Viduševac – D6,
- **DC 37** Sisak (D36) – Petrinja – Glina (D6).

Za planirane priključke na državnu cestu ili rekonstrukciju postojećih priključaka potrebno je izraditi projektnu dokumentaciju u skladu s Pravilnikom o uvjetima za projektiranje i izgradnju priključaka i prilaza na javnu cestu („Narodne novine“ broj 95/14) te ishoditi suglasnost Hrvatskih cesta d.o.o. u skladu s člankom 51. Zakona o cestama („Narodne novine“ broj 84/11, 22/13, 54/13, 148/13, 92/14 i 110/19).

U cilju zaštite državne ceste potrebno je poštivati zaštitni pojas uz cestu u skladu s člankom 55. Zakona o cestama („Narodne novine“ broj 84/11, 22/13, 54/13, 148/13, 92/14 i 110/19).

Sve navedeno potrebno je upisati u Odredbe za provedbu PPUG-a.



HRVATSKE VODE

VODNOGOSPODARSKA ISPOSTAVA
ZA MALI SLIV „BANOVINA“
44000 Sisak, Ulica Ruđera Boškovića 11

Telefon: 044/ 525 400
Telefax: 044/ 532 073

Bm. 2

KLASA: 351-03/19-01/0000377
URBROJ: 374-3110-1-20-6
Datum: 05.10.2020

Primljeno:	13.10.2020.		
Klasifikacijska oznaka:	350-05/19-01/02	Org.jed.	04
Uredbeni broj:	374-20-29	Pril.	vrij.

GRAD GLINA
UO za gospodarske djelatnosti,
prostorno uređenje, gradnju i gradsku imovinu
Trg bana Josipa Jelačića 2
44 400 Glina

PREDMET: IV. Izmjene i dopune Prostornog plana uređenje Grada Gline
- podaci, dostavljaju se

Sukladno Odluci o izradi IV. Izmjena i dopuna prostornog plana uređenja Grada Gline (Službeni vjesnik br. 54/20) dostavljamo slijedeće podatke i planske smjernice:

- Prostorni plan uređenja PPU-a Grada Gline potrebno je uskladiti sa važećim Zakonom o vodama (NN 66/2019) i svim drugim zakonskim i podzakonskim propisima iz područja vodnoga gospodarstva.
- U tekstualnom dijelu u odredbama za provođenje je potrebno uvrstiti ograničenja podizanja zgrada i drugih objekata na udaljenosti manjoj od 10 m od ruba kanala i vodotoka i 6 m od vanjske nožice nasipa, te ograničiti obrađivanje zemlje i druge radnje kojima se može oštetiti građevina za osnovnu melioracijsku odvodnju na udaljenost od 5 m od ruba tih građevina i na udaljenost od 3 m od ruba građevina za detaljnu melioracijsku odvodnju, zabraniti kopati i bušiti zdence i tlo do 20,0 m od vanjske nožice nasipa sukladno čl. 141 Zakona o vodama (NN 66/19).
- Kod korekcija i eventualnih proširenja građevinskih područja naselja isto treba ograničiti radi očuvanja i održavanja regulacijskih, zaštitnih, građevina za melioracijsku odvodnju i drugih vodnih građevina, a radi sprečavanja pogoršanja vodnog režima.
- U tekstualnom dijelu navesti da građevine oborinske odvodnje poslovnih i drugih prostora, grade i održavaju njihovi vlasnici dok građevine oborinske odvodnje sa javnih površina i građevina koje se na njih priključuju u građevinskom području, grade i održavaju jedinice lokalne samouprave sukladno članku 140. Zakona o vodama.
- Investitor je obvezan ishoditi vodopravne uvjete za gradnju objekata, postrojenja ili uređaja na području obuhvata plana, ovisno o namjeni građevine. Uz zahtjev za izdavanje vodopravnih uvjeta potrebno je dostaviti dokumentaciju sukladno Pravilniku o izdavanju vodopravnih akata (NN 9/20).

S poštovanjem,

Voditeljica ispostave:
Tatjana Đovrančić Karđaš, dipl.inž.građ.

Dostaviti:

1. Naslovu
2. VGO za srednju i donju Savu, n/r Hrvoje Piha, ing.građ. (putem maila)
3. Pismohrana,ovdje



075580972



HŽ INFRASTRUKTURA

10 000 Zagreb, Mihanovićeveva 12

B.M. 2

SEKTOR ZA RAZVOJ, PRIPREMU
I PROVEDBU INVESTICIJA I EU
FONDOVA

tel: +385 (0)1 4534538
fax: +385 (0)1 4584885
e-mail: sebastijan.kamenscak@hzinfra.hr
naš broj i znak: 7838/20, 1.3.1. SK
vaš broj i znak: KLASA: 350-05/19-01/02
URBROJ: 2176/20-04-20;16
datum: 25.09.2020.

SISAČKO-MOSLAVAČKA ŽUPANIJA
GRAD GLINA

Upravni odjel za gospodarske djelatnosti,

prostorno uređenje, gradnju i
gradsku imovinu

Trg bana Josipa Jelačića 2

44400 Glina

REPUBLIKA HRVATSKA
SISAČKO-MOSLAVAČKA ŽUPANIJA
GRAD GLINA

Primljeno:	05.10.2020.		
Klasifikacijska oznaka:	350-05/19-01/02	Org.Jed.	04
Uredbeni broj:	383-20-20	Pril.	Vrlj.

Predmet: Izrada IV. Izmjena i dopuna Prostornog plana uređenja Grada Gline
- Dostava zahtjeva

Temeljem dopisa Grada Gline, u vezi dostave zahtjeva o izradi IV. izmjena i dopuna PPUG Gline, dostavljamo Vam sljedeće:

Odlukom o razvrstavanju željezničkih pruga (NN 3/14, 72/17) ukinuta je željeznička pruga L217 Sisak Caprag – Petrinja – Karlovac koja je prolazila prostorom Grada Gline, te nije planirana za obnovu. Sukladno navedenom, HŽ Infrastruktura d.o.o. nema posebnih zahtjeva za izradu IV. Izmjena i dopuna PPUG Gline.

S poštovanjem,

DIREKTOR SEKTORA ZA RAZVOJ, PRIPREMU I
PROVEDBU INVESTICIJA I EU FONDOVA

Mirko Franović, dipl. ing. građ.





**ZAVOD ZA PROSTORNO UREĐENJE
SISAČKO - MOSLAVAČKE ŽUPANIJE**

Trg bana J. Jelačića 6, 44 000 Sisak

tel. 044/ 521- 008; 044/ 523-223; www.zpusmz.hr

Klasa: 350-02/20-02/20
Urbroj: 2176-117-03-20 -2
Sisak, 1.10.2020.

REPUBLIKA HRVATSKA
SISAČKO-MOSLAVAČKA ŽUPANIJA
GRAD GLINA

Primljeno:	05.10.2020
Klasifikacijska oznaka:	350-05/19-01/02
Uredbeni broj:	2176-117-20-26

GRAD GLINA

**Upravni odjel za gospodarske
djelatnosti, prostorno uređenje,
gradnju i gradsku imovinu
Trg bana Josipa Jelačića 2
44400 Glina**

**Predmet: IV. izmjene i dopune PPUG Glina
- dostava planskih smjernica**

Veza: Klasa: 350-05/19-01/2 Urbroj: 2176/20-04-20-16, od 18.9.2020.

U vezi vašeg zahtjeva, broj gornji, a temeljem članka 92. Zakona o prostornom uređenju („Narodne novine“ br. 153/13., 65/17., 114/18., 39/19. i 98/19.) dostavljamo planske smjernice kako slijedi:

- IV. izmjene i dopune PPUG Glina trebaju biti izrađene u skladu sa Prostornim planom Sisačko-moslavačke županije („Službeni glasnik Sisačko-moslavačke županije“ br. 04/01., 12/10., 10/17., 12/19. i 23/19.-pročišćeni tekst).

Za suradnju tijekom cjelokupnog postupka izrade predmetnog plana stojimo na raspolaganju te vas za sve prostorne podatke upućujemo na web stranicu Zavoda: <https://www.zpusmz.hr/> a za dostavu podataka u dwg. formatu na e-mail zavod@zpusmz.hr.

S poštovanjem,
VS

Dostaviti:
1. Naslov
2. Pismohrana, ovdje





REPUBLIKA HRVATSKA

MINISTARSTVO PROSTORNOGA UREĐENJA,
GRADITELJSTVA I DRŽAVNE IMOVINE

KLASA: 940-01/20-03/4629

URBROJ: 531-536-03-02-03/03-20-02

Zagreb, 06. listopada 2020.

REPUBLIKA HRVATSKA
SISAČKO-MOSLAVAČKA ŽUPANIJA
GRAD GLINA

Primljeno:	09. 10. 2020	Org.jed.	
Klasifikacijska oznaka:	350-05/19-01/02		09
Gradilbeni broj:	531-20-17	Pril.	

REPUBLIKA HRVATSKA SISAČKO-MOSLAVAČKA ŽUPANIJA GRAD GLINA

Trg bana Josipa Jelačića 2
44400 Glina

PREDMET: Dostava podataka i posebnih uvjeta za izradu IV. Izmjena i dopuna Prostornog plana uređenja Grada Gline
- daje se

Poštovani,

Slijedom Vašeg dopisa, dostavljamo Vam – planske smjernice i propisane dokumente, sukladno odredbama članka 90. Zakona o prostornom uređenju („Narodne novine“, br.153/13, 65/17, 114/18 i 39/19).

Upravljanje imovinom Republike Hrvatske podrazumijeva pronalaženje optimalnih rješenja koja će dugoročno očuvati imovinu i generirati gospodarski rast. Vlasništvo države osigurava kontrolu nad prirodnim bogatstvima, kulturnom i drugom baštinom, važnim trgovačkim društvima i drugim resursima u vlasništvu Republike Hrvatske, kao i prihode koji se mogu koristiti za opće dobro. Vlasništvo države je važan instrument postizanja strateških razvojnih ciljeva vezanih za regionalnu prometnu, kulturnu i zdravstvenu politiku, kao i za druge razvojne politike Republike Hrvatske.

U portfelju nekretnina u vlasništvu Republike Hrvatske važan udio čini građevinsko zemljište koje predstavlja veliki potencijal za investicije i ostvarivanje ekonomskog rasta države.

U planiranju korištenja potencijala građevinskog zemljišta u vlasništvu Republike Hrvatske u funkciji rasta i razvoja, važnu ulogu imaju jedinice lokalne i područne (regionalne) samouprave i to u provedbi svoje nadležnosti u području prostornog planiranja. Usklađivanjem svih interesa u prostoru kroz prostorno-plansku dokumentaciju, glavni cilj trebao bi biti očuvanje, korištenje i uređenje građevinskog zemljišta od posebnog interesa za Republiku Hrvatsku.

Međutim, do sada su nekretnine u vlasništvu Republike Hrvatske često zapostavljane u prostornim planovima, a parcijalni interesi dominirali su u donošenju prostornih planova. Posljedica toga je da su u mnogim planovima male i za investicije neadekvatne parcele građevinskog zemljišta što onemogućava veće investiranje. Uбудуće je potrebno okrupnjivati čestice u vlasništvu Republike Hrvatske i lokalne i područne (regionalne) samouprave.

Upravljanje i raspolaganje imovinom u vlasništvu Republike Hrvatske, uređeno je:

1. Zakonom o upravljanju državnom imovinom (NN, br.52/18) i provedbenim aktima
2. Zakonom o uređivanju imovinskopravnih odnosa u svrhu izgradnje infrastrukturnih građevina (NN, br.80/11)
3. Zakonom o unapređenju poduzetničke infrastrukture (NN, br.93/13, 114/13 i 41/14)
4. Zakonom o strateškim investicijskim projektima (NN, br.133/13, 152/14 i 22/16)
5. Zakonom o vlasništvu i drugim stvarnim pravima (NN, br.91/96, 68/98, 137/99, 22/00, 73/00, 129/00, 114/01, 79/06, 141/06, 146/08, 38/09, 153/09, 143/12 i 152/14)
6. Strategijom upravljanja i raspolaganja imovinom u vlasništvu Republike Hrvatske za razdoblje od 2019-2025. godine

Ministarstvo prostornog uređenja, graditeljstva i državne imovine će temeljem Zakona o upravljanju državnom imovinom i Zakona o prostornom uređenju te njihovih podzakonskih akata, a imajući u vidu sadržaj, mjerila kartografskih prikaza prostornih planova gdje su obvezni broičani i grafički prostorni pokazatelji s planskim znakovljem, utvrđivati vrednovanje (bonitiranje) građevinskog zemljišta, odnosno katastarskih čestica u vlasništvu Republike Hrvatske (stambene namjene – S, mješovite namjene – M1, javne i društvene namjene – D1, gospodarske namjene (proizvodne) – I1, poslovne namjene – K1, ugostiteljsko-turističke namjene – T1....), a ukoliko ima bitnih promjena u odnosu na postojeće stanje. Prilikom valorizacije posebna pozornost obratit će se i na izmjene koeficijenata izgađenosti (iskoristivosti), granicama i uvjetima izrade UPU-a, odnosno izmjene urbanih pravila te prenamjene zemljišta na području izrade IV. Izmjena i dopuna Prostornog plana uređenja Grada Gline.

Ministarstvo prostornog uređenja, graditeljstva i državne imovine, temeljem članka 9. stavak 1 Zakona o upravljanju državnom imovinom na prijedlog prostornih planova županija i Grada Zagreba, prostornih planova područja posebnih obilježja te prostornih planova uređenja općina i gradova – daje mišljenje, odnosno suglasnost, a koji su shodno tome dužni između ostalog – dostaviti ovom Ministarstvu:

1. Kartografske prikaze u čitljivom mjerilu – novog (prijedloga) građevinskog područja u odnosu na postojeće – građevinsko područje sa dopunama tabelarnog prikaza tumačenja razlikovnih površina (smanjenje i povećanje) i namjenama.
2. Podatke u tabličnom prikazu – za ona građevinska područja na kojima se planira prenamjena tog zemljišta, smanjenje koeficijenata iskoristivosti (kis) i koeficijenata izgađenosti (kig), i to na način:

NASELJE	BROJ KATASTARSKE ČESTICE	POVRŠINA	VLASNIŠTVO	NAMJENA	KIG KIS

S poštovanjem,



Dostaviti:

- 1.Naslovu
- 2.Pismohrana, ovdje

Bnm 2



REPUBLIKA HRVATSKA
MINISTARSTVO POLJOPRIVREDE

10000 Zagreb, Planinska 2a

KLASA: 350-02/20-01/459
URBROJ: 525-11/0567-20-2
Zagreb, 1. listopada 2020.



REPUBLIKA HRVATSKA
SISAČKO-MOSLAVAČKA ŽUPANIJA
GRAD GLINA

Priljeno:	08.10.2020.
Klasifikacijska oznaka:	Org.jed.
350-05/19-01/02	04
Urudžbeni broj:	Pril.
525-20-25	

HRVATSKE ŠUME d.o.o., DIREKCIJA
Ulica kneza Branimira 1
10 000 Zagreb

PREDMET: Odluka o izradi IV. Izmjena i dopuna Prostornog plana uređenja Grada Gline
- na nadležno postupanje, dostavlja se

Poštovani,

odredbom članka 40. stavka 4. Zakona o šumama („Narodne novine“, br.: 68/18., 115/18., 98/19. i 32/20.), Hrvatske šume d.o.o. izdaju zahtjeve u postupku izrade prostornih planova na poziv nositelja izrade prostornog plana te vam dostavljamo zahtjev Grada Gline, u prilogu, na nadležno postupanje.

S poštovanjem,



U prilogu: – kao u tekstu

DOSTAVITI:

1. Naslovu,
2. U spis predmeta.

Na znanje:

- Grad Gline, Upravni odjel za gospodarske djelatnosti, prostorno uređenje, gradnju i gradsku imovinu, Trg bana Josipa Jelačića 2, 44 400 Gline.

BABCO



**REPUBLIKA HRVATSKA
MINISTARSTVO POLJOPRIVREDE**

10000 Zagreb, Ul. grada Vukovara 78, P.P. 1034
Telefon: 61 06 111; Telefax: 61 09 201

KLASA: 350-02/20-01/460
URBROJ: 525-07/0148-20-2
Zagreb, 29. rujna 2020.



REPUBLIKA HRVATSKA
SISAČKO-MOSLAVAČKA ŽUPANIJA
GRAD GLINA

Primljeno: 13.10.2020.	
Ministarska oznaka: 350-05/19-01/02	Org.jed. 09
Uredbeni broj: 525-20-28	Pril. Vrij.

Grad Glina, Upravni odjel za gospodarske djelatnosti,
prostorno uređenje, gradnju i gradsku imovinu
Trg bana Josipa Jelačića 2, 44400 Glina

**Predmet: Izrada IV. Izmjena i dopuna Prostornog plana uređenja Grada Gline
- zahtjevi za izradu prostornog plana - dostavljaju se**

Na vaš broj:

KLASA: 350-05/19-01/02

URBROJ: 2176/20-04-20-16

Od: Glina, 18. rujna 2020.

Primljeno: 525 - Ministarstvo poljoprivrede: 23. rujna 2020.

Sukladno odredbama članka 90. Zakona o prostornom uređenju („Narodne novine“, br. 153/13., 65/17., 114/18. i 39/19.) dostavljamo zahtjeve za izradu IV. Izmjena i dopuna prostornog plana Grada Gline.

Temeljem članaka 19. stavka 1. Zakona o poljoprivrednom zemljištu („Narodne novine“, 20/18., 115/18. i 98/19., u daljnjem tekstu: Zakon) prije donošenja Državnog plana prostornog razvoja, prostornog plana županije, odnosno Grada Zagreba, prostornih planova područja posebnih obilježja, prostornog plana velikoga grada, grada, odnosno općine, nositelj izrade, dužan je pribaviti zahtjeve i mišljenje nadležnog javno pravnog tijela (Ministarstva poljoprivrede).

Člankom 29. stavkom 1. i 2. Zakona, uređeno je da se poljoprivrednim zemljištem u vlasništvu države raspolaže na temelju Programa raspolaganja poljoprivrednim zemljištem u vlasništvu Republike Hrvatske (u daljnjem tekstu: Programa raspolaganja poljoprivrednim zemljištem u vlasništvu države), odnosno člankom 30. stavka 1. Zakona propisano je da se Programom raspolaganja poljoprivrednim zemljištem u vlasništvu države (u daljnjem tekstu: Program) mogu jednokratno planirati površine poljoprivrednog zemljišta u vlasništvu države za ostale namjene maksimalno do 5% ukupne površine poljoprivrednog zemljišta na području općine ili grada.

Nadalje, prostornim planom Grada Gline površine poljoprivrednog zemljišta u vlasništvu države ne mogu se uvrstiti u građevinsko područje sve dok se ne donese Program uz suglasnost Ministarstva poljoprivrede.

Zakonom je ograničeno proširenje građevinskog područja na osobito vrijedno obradivo (P1) i vrijedno obradivo (P2) poljoprivredno zemljište izvan granica građevinskog područja, osim za namjene navedene u članku 22. stavku 3. Zakona. U skladu sa navedenim,

ukoliko se planira proširenje građevinskog područja na najvrijednije poljoprivredno zemljište (P1 i P2 kategorije) isto je potrebno obrazložiti.

Sukladno navedenom, kod podnošenja zahtjeva za mišljenjem na prijedlog prostornog plana Ministarstvu poljoprivrede, potrebno je priložiti:

1. Prijedlog Prostornog plana Grada Gline u elektronskom obliku (CD),
2. Očitovanje Grada Gline o usklađenosti Prijedloga Prostornog plana sa Programom raspolaganja poljoprivrednim zemljištem u vlasništvu države, odnosno da li je poljoprivredno zemljište koje se prenamjenjuje obuhvaćeno nekim od oblika raspolaganja/odnosno kategorijom raspolaganja za ostale namjene.
3. Kartografske prikaze promjene namjene poljoprivrednog zemljišta u odnosu na postojeće stanje, odnosno iskaza povećanja i/ili smanjenja površina poljoprivrednog zemljišta.
4. Prikaz površina/katastarskih čestica na koje se proširuje građevinsko područje odnosno površina/katastarskih čestica koje se izuzimaju iz građevinskog područja u tablici 1.

Tablica 1.

NASELJE	BROJ		KULTURA	VLASNIŠTVO Privatno/ državno	NAMJENA i BONITET
	KATASTARSKE ČESTICE/ k.o.	POVRŠINA			


POMOĆNIK MINISTRICE
izv. prof. dr. sc. Krunoslav Karalić



REPUBLIKA HRVATSKA
MINISTARSTVO UNUTARNJIH POSLOVA
 RAVNATELJSTVO CIVILNE ZAŠTITE
 PODRUČNI URED CIVILNE ZAŠTITE ZAGREB
 SLUŽBA CIVILNE ZAŠTITE SISAK
 ODJEL INSPEKCIJE

KLASA: 214-02/20-17/836
 URBROJ: 511-01-364-20-2
 Sisak, 30. rujna 2020.



REPUBLIKA HRVATSKA
 SISAČKO-MOSLAVAČKA ŽUPANIJA
 GRAD GLINA

Primljeno:	05.10.2020.		
Klasifikacijska oznaka:	350-05/19-01/02	Org. Jed.	09
Uredbeni broj:	511-20-	Pril.	Vrj.

GRAD GLINA
 Upravni odjel za gospodarske djelatnosti, prostorno
 uređenje, gradnju i gradsku imovinu
 Trg bana Josipa Jelačića 2
 Glina

Predmet: Podaci i planske smjernice za izradu IV. izmjena i dopuna Prostornog
 plana uređenja Grada Gline.
 - podaci, dostavljaju se -

Veza: Vaš zahtjev KLASA: 350-05/19-01/02, URBROJ: 2176/20-04-20-16
 od dana 18. rujna 2020. godine

U skladu sa člankom 23. Zakona o zaštiti od požara ("Narodne novine" broj 92/10.), dostavljamo vam sljedeće podatke iz područja zaštite od požara i eksplozija za izradu IV. izmjena i dopuna Prostornog plana uređenja Grada Gline, koje je potrebno ugraditi u tekstualni dio Plana:

1. Prilikom izrade predmetnog plana obvezno koristiti odredbe važećih propisa kojima se regulira projektiranje i izgradnja vatrogasnih pristupa i hidrantske mreže za gašenje požara.
2. U svrhu sprečavanja širenja vatre i dima unutar građevina, sprečavanje širenja požara na susjedne građevine, omogućavanje sigurne evakuacije osoba iz građevina te zaštite spašavatelja, građevine je potrebno projektirati prema odredbama važećih propisa kojima se regulira otpornosti na požar i drugim zahtjevima koje građevine moraju zadovoljiti u slučaju požara.
3. Tehničke uvjete i normative za siguran transport tekućih i plinovitih ugljikovodika magistralnim plinovodima te plinovodima za međunarodni transport, kao i tehničke uvjete i normative za mjere zaštite ljudi i imovine i zaštite plinovoda te postrojenja i uređaja koji su njihovim sastavnim dijelom projektirati prema odredbama važećih propisa kojima se regulira problematika sigurnog transporta tekućih i plinovitih ugljikovodika magistralnim naftovodima i plinovodima, te naftovodima i plinovodima za međunarodni transport.
4. Prostori i građevine za skladištenje, držanje i promet zapaljivih tekućina i plinova moraju se projektirati sukladno važećim propisima, tehničkim normativima i normama, a iznimno, kao i u slučajevima nedostatka hrvatskih propisa mogu se primijeniti strani propisi, tehnička pravila ili primijenjene znanstvene spoznaje, uz prethodno odobrenje Ministarstva unutarnjih poslova.

5. Plinske kotlovnice projektirati i izvoditi sukladno odredbama važećih propisa kojima se regulira projektiranje i izgradnja plinskih kotlovnica.
6. Prilikom određivanja mjesta gdje će se proizvoditi, skladištiti ili koristiti eksplozivne tvari na odgovarajući način, glede sigurnosnih udaljenosti primijeniti odredbe važećih propisa kojima se regulira problematika eksplozivnih tvari.
7. U slučaju određivanja mjesta za poslovne prostore za proizvodnju oružja, promet oružja i streljiva te popravljane i prepravljane oružja, na odgovarajući način primijeniti odredbe važećih propisa kojima se reguliraju mjere zaštite od požara poslovnih prostorija za proizvodnju oružja, promet oružja i streljiva te popravljane i prepravljane oružja.
8. Ugostiteljske prostore projektirati i izvoditi prema odredbama važećih propisa kojima se regulira zaštita od požara ugostiteljskih objekata.
9. Sustave za dojavu požara projektirati i izvesti prema važećim propisima kojima se regulira projektiranje i izvedba istih.
10. Stabilne sustave za gašenje požara projektirati i izvesti prema važećim propisima i uputama proizvođača.
11. Skladišta je potrebno projektirati i izvesti prema odredbama važećih propisa kojima se regulira zaštita skladišta od požara i eksplozija.
12. Prilikom projektiranja i izvedbe elektroenergetskih postrojenja primijeniti odredbe važećih propisa kojima se regulira zaštita od požara i eksplozija istih.
13. Prilikom projektiranja i izvedbe zahvata u prostoru gdje se predviđa korištenje zapaljivih tekućina i plinova te gdje postoje prostori ugroženi eksplozivnom atmosferom primijeniti odredbe važećih propisa kojima se regulira problematika prostora ugroženih eksplozivnom atmosferom.
14. Za zahvate u prostoru koji su određeni posebnim propisom o gradnji i propisima iz područja zaštite od požara potrebno je od Policijske uprave sisačko – moslavačke ishoditi potvrdu da su u glavnom projektu primijenjene propisane mjere zaštite od požara.
15. Prilikom projektiranja pojedinog zahvata u prostoru primijeniti propise vezane za zaštitu od požara koji su važeći u trenutku izrade projektne dokumentacije.

S poštovanjem,



VODITELJ INSPEKTORATA

Wica Škrlin

DOSTAVITI:

1. Naslov
2. Pismohrana-ovdje

B/M, O



REPUBLIKA HRVATSKA
SISAČKO-MOSLAVAČKA ŽUPANIJA
GRAD GLINA

Upravni odjel za gospodarske djelatnosti,
prostorno uređenje, gradnju i gradsku imovinu
Trg bana Josipa Jelačića 2
44400 Glina

PLINACRO d.o.o.	
Savska 88A Zagreb	
Klasa: <u>PL/20-01/2748</u>	
Datum: <u>5.10.2020.</u>	
UR. BR.: <u>R/IP-20-02</u>	

REPUBLIKA HRVATSKA
SISAČKO-MOSLAVAČKA ŽUPANIJA
GRAD GLINA

PREDMET: IV. Izmjene i dopune PPUG Glina
- dostava podataka i zahtjeva

Primljeno:	<u>04.10.2020.</u>
Klasifikacijska oznaka:	Org. jed. <u>04</u>
Urudžbeni broj:	Pril. vrij. <u>383-20-24</u>

Poštovani,

nastavno na Vaš dopis Klasa: 350-05/19-01/02, Urbroj: 2176/20-04-20-16, od 18.09.2020. dostavljamo Vam podatke i zahtjeve Plinacroa.

Plinacro d.o.o. na području Grada Gline planira izgraditi **magistralni plinovoda Bosiljevo-Sisak DN1000/100** u koridoru postojećeg JANAF-a. Za navedeni plinovod izdana je lokacijska dozvola.

Molimo da trasu planiranog magistralnog plinovoda uvrstite u grafički dio plana te u tekstualni dio plana («Odredbe za provođenje») uvrstite obavezu sukladnosti s Čl. 8. i 9. Pravilnika o tehničkim uvjetima i normativima za siguran transport tekućih i plinovitih ugljikovodika magistralnim naftovodima i plinovodima te naftovodima i plinovodima za međunarodni transport (Sl. list, br. 26/85).

Za sve zahvate u prostoru vezane uz gradnju u blizini plinovoda, nužno je zatražiti posebne uvjete gradnje od upravitelja voda.

U pritvku Vam dostavljamo vektorski prikaz položaja navedenih objekata (georeferencirani (HTRS96), dwg format).

S poštovanjem,

Rukovoditeljica Službe
geodetskih poslova
Vanja Skopljak Štulić, dipl. ing.

Direktor Sektora
razvoja i investicija
Antun Kranjčec, dipl. ing.

Prilog: - CD – kao u tekstu



PLINACRO D.O.O., SAVSKA 88A • 10 000 ZAGREB • HRVATSKA (TEL) +385 1 6301777 • (FAX) +385 1 6301724
6301724 PLINACRO@PLINACRO.HR
UPISANO U SUDSKI REGISTAR TRGOVAČKOG SUDA U ZAGREBU POD MBS: 080304171; OIB 69401829750;
IZNOS TEMELJNOG KAPITALA 912.022.000,00 KUNA UPLAĆEN U CIJELOSTI
UPRAVA DRUŠTVA : PREDsjedNIK UPRAVE IVICA ARAR, ČLANICA UPRAVE DARIA KRSTIČEVIĆ, ČLAN UPRAVE MARIN ZOVKO
SWIFT: PBZGHR2X; IBAN: HR8323400091100225794; PRIVREDNA BANKA ZAGREB D.D.
SWIFT: ZABHR2X; IBAN: HR2923600001101634086; ZAGREBAČKA BANKA D.D.
SWIFT: HPBZHR2X; IBAN: HR4023900011100339797; HRVATSKA POŠTANSKA BANKA D.D.
SWIFT: RZBHHR2X; IBAN: HR7624840081100780686; RAIFFEISENBANK AUSTRIA D.D.
SWIFT: ESBCHR22; IBAN: HR2624020061100519753; ERSTE&STEIERMÄRKISCHE BANK D.D.
SWIFT: HAABHR22; IBAN: HR3625000091101222176; ADDIKO BANK D.D.
SWIFT: PAZGHR2X; IBAN: HR6924080021100030496; PARTNER BANKA D.D.
SWIFT: OTPVHR2X; IBAN: HR8924070001100614480; OTP BANKA DD



REPUBLIKA HRVATSKA

MINISTARSTVO GOSPODARSTVA I
ODRŽIVOG RAZVOJA

Uprava za zaštitu prirode

KLASA: 612-07/20-57/200

URBROJ: 517-05-2-3-20-2

Zagreb, 16. listopada 2020.

REPUBLIKA HRVATSKA
SISAČKO-MOSLAVAČKA ŽUPANIJA
GRAD GLINA

Primijeno:	26-10-2020.		
Klasifikacijski broj:	550-05/19-01/02	Org. jed.	04
Uredbeni broj:	517-20-31	Pril.	Vrl.

SISAČKO-MOSLAVAČKA ŽUPANIJA
GRAD GLINA

Trg bana Josipa Jelačića 2
44 400 Glina

PREDMET: IV. Izmjena i dopuna Prostornog plana uređenja Grada Gline

- očitovanje, daje se

Veza: Vaš dopis, KLASA: 350-02/20-03/11, URBROJ: 2168/07-03-1-20-4

Ministarstvo gospodarstva i održivog razvoja, Uprava za zaštitu prirode, zaprimilo je vaš poziv sukladno članku 90. Zakona o prostornom uređenju (Narodne novine, br. 153/13, 65/17, 114/18, 39/19 i 98/19) za dostavu zahtjeva (podataka, planskih smjernica i propisanih dokumenata) iz područja zaštite prirode potrebnih za izradu IV. Izmjena i dopuna Prostornog plana uređenja Grada Gline.

Stupanjem na snagu Zakona o izmjenama i dopunama Zakona o zaštiti prirode (Narodne novine, broj 15/2018), Ministarstvo gospodarstva i održivog razvoja, Uprava za zaštitu prirode kao i upravna tijela u županiji nadležna za zaštitu prirode nemaju zakonsku pretpostavku za izdavanje uvjeta zaštite prirode sukladno Zakonu o zaštiti prirode (Narodne novine, br. 80/13, 15/18, 14/19, 127/19).

Sukladno članku 46. stavak 2. Zakona o zaštiti prirode nadležno upravno tijelo u županiji provodi Prethodnu ocjenu i Glavnu ocjenu za strategije, planove i programe koji se pripremaju ili donose na lokalnoj razini, kao i za one koji se pripremaju i/ili donose na lokalnoj razini, a za koje je posebnim propisom kojim se uređuje zaštita okoliša određena obveza strateške procjene ili ocjene o potrebi strateške procjene. Sukladno članku 48. Zakona o zaštiti prirode uvjeti zaštite prirode izdaju se u sklopu postupka prethodne ocjene prihvatljivosti strategije, plana i programa za ekološku mrežu ako se radi o strategiji, planu ili programu u čijem se obuhvatu nalaze zaštićena područja, strogo zaštićene divlje vrste i/ili ugroženi i rijetki stanišni tipovi za koje nisu izdvojena područja ekološke mreže. Slijedom ranije navedenog upućujemo vas na upravno tijelo u županiji nadležno za zaštitu prirode.

Navedeno ne isključuje obvezu da planovi sadrže propisana poglavlja o zaštiti prirode odnosno bioraznolikosti na području obuhvata plana uz odgovarajuće mjere zaštite.



Dostaviti: ① Naslovu
2. U spis predmeta, ovdje

GRAD GLINA
IV. IZMJENE I DOPUNE
PROSTORNOG PLANA UREĐENJA
GRADA GLINE

II.3

IZVJEŠĆA O JAVNIM RASPRAVAMA



REPUBLIKA HRVATSKA
SISAČKO-MOSLAVAČKA ŽUPANIJA
GRAD GLINA
UPRAVNI ODJEL ZA GOSPODARSKE DJELATNOSTI,
PROSTORNO UREĐENJE, GRADNJU I GRADSKU IMOVINU
KLASA: 350-05/19-01/02
URBROJ: 2176/20-04-21-57
Glina, 21.06.2021. godine

Temeljem članka 102. Zakona o prostornom uređenju ("Narodne novine" broj 153/13, 65/17, 114/18, 39/1, 98/19) (dalje: Zakon), Nositelj izrade Grad Glina i odgovorni voditelj u ime stručnog izrađivača – tvrtke APE d.o.o. Zagreb, u postupku izrade i donošenja IV. Izmjena i dopuna Prostornog plana uređenja grada Gline (dalje: Plan), izradili su:

IZVJEŠĆE O JAVNOJ RASPRAVI

1. Uvod

Odluka o izradi objavljena je u Službenom vjesniku br. 54/20.

Gradonačelnik Grada Gline donio je Zaključak o utvrđivanju prijedloga Plana za javnu raspravu te objavio javnu raspravu o prijedlogu IV. Izmjena i dopuna Prostornog plana uređenja grada Gline (KLASA: 350-02/19-01/20, URBROJ: 2176/20-04-20-34 od 14. prosinca 2020.).

2. Javna rasprava s javnim izlaganjem

Nositelj izrade objavio je poziv za javnu raspravu dana 16. prosinca 2020. na stranicama Večernjeg lista, te na web stranicama Grada Gline (www.grad-glina.hr) i Ministarstva prostornoga uređenja, graditeljstva i državne imovine (www.mpgi.hr).

Posebna obavijest temeljem članka 97. Zakona – upućena je na adrese javnopravnih tijela određenih posebnim propisima. Popis pozvanih na javnu raspravu sastavni je dio Posebne obavijesti i nalazi se u prilogu ovog Izvješća.

Zbog potresa koji je pogodio Grad Glinu 29. prosinca 2020. termin javne rasprave i javnog izlaganja izmijenjen je dana: 4. siječnja 2021. i 18. veljače 2021. na datume navedene u nastavku.

U objavi je sukladno članku 96. st.4. Zakona navedeno:

- **mjesto, datum početka i trajanje javnog uvida:** Javna rasprava provedena je u trajanju od 24.05.2021. do zaključno 07.06.2021. godine. Uvid u prijedlog plana bio je moguć svakim radnim danom od 8,30 do 14,30 sati u prizemlju Hrvatskog doma te na mrežnim stranicama grada – www.grad-glina.hr.
- **mjesto i datum javnog izlaganja:** kino dvorana Hrvatskog doma, Ulica Stjepana i Antuna Radića 10, 01.06.2021. god. u 11,00 sati.

- **rok za davanje pisanih očitovanja:** cijelo vrijeme tijekom javne rasprave, zaključno do 07.06.2021. godine.

Tijekom javne rasprave prijedlog Plana izložen na javnom uvidu sadržavao je sukladno čl. 95. Zakona o prostornom uređenju, tekstualni i grafički dio te obrazloženje plana i sažetak za javnost.

U tijeku javne rasprave održano je Javno izlaganje. Izlaganje je vodio nositelj izrade plana, a obrazloženje prijedloga Plana, iznijela je Sandra Jakopec, dipl.ing.arh. odgovorni voditelj izrade Plana.

O javnom izlaganju vođen je zapisnik, a sudionici su davali usmene primjedbe i sugestije za izradu Nacrta konačnog prijedloga plana.

Zapisnik s popisom prisutnih na javnom izlaganju sastavni je dio Izvješća.

3. Očitovanja, primjedbe i prijedlozi

U roku do zaključivanja javne rasprave zaprimljene se tri primjedbe građana, dok je u zapisnik navedena primjedba Grada Gline.

Na prijedlog plana dostavljena su dva očitovanja po posebnoj obavijesti koja nisu imala primjedbi te jedno očitovanje koje je sadržavalo primjedbe koje su prihvaćene.

Odgovori na dostavljene primjedbe i očitovanja sastavni su dio izvješća.

Zaključak

Istekom roka za očitovanja okončan je postupak javne rasprave. S obzirom na prihvaćene primjedbe Plan se upućuje na ponovnu javnu raspravu sukladno članku 104. Zakona.

Prilozi koji su sastavni dio ovog izvješća su:

- Preslika objava javnog uvida iz tiska
- Preslika objava javnog uvida
- Posebna pisana obavijest
- Zapisnik o javnom izlaganju s popisom sudionika javnog izlaganja
- preslike zaprimljenih očitovanja
- Odgovori na očitovanja i primjedbe



Pročelnik:

Dr.sc. Damir Fabijanac, dipl.ing.agr.

Odgovorni voditelj izrade nacrta
prijedloga plana:



SANDRA JAKOPEC
dipl.ing.arh.
OVLAŠTENA ARHITEKTICA
URBANISTICA
A-U 184

Sandra Jakopec, dipl.ing.arh.




U Karlovačkoj županiji osnovnoškolci prelaze na online nastavu tri dana prije blagdana

U Vojniću testirali trećinu učenika na COVID i nitko od njih nije bio pozitivan

Svi roditelji potpisali suglasnost. Testiranje je proveo Dom zdravlja Vojnić. Rezultati su pokazali da nema pozitivnih učenika ni nastavnika, pozitivna su bila samo tri nenastavna djelatnika škole.

U ustanovama socijalne skrbi na području Karlovačke županije ima zaraženih osoba.



Štožer Civilne zaštite Karlovačke županije na prijedlog i u dogovori s ravnateljima osnovnih škola, odlučilo je da će svi učenici osnovnih škola, od prvog do osmog razreda, zadnja tri dana i luđi tjedan nastavu imati po C-modelu, odnosno online.

Odlučili smo tako jer se vidi blago povećanje broja zaraženih, stoga nismo htjeli da se situacija prije božićnih blagdana dodatno pogorša. Od početka tjedna već je svih 13 srednjih škola na online nastavi, a osnovci će tako zadnji dan u školskim klupama ove godine biti u petak 18. prosinca, a u ponedjeljak, utorak i srijedu i luđi tjedan imat će nastavu online – kazala je Marija Ščulac, pročelnica Ocjela za školstvo Karlovačke županije.

Test uz pristanak roditelja

Ovaj su tjedan na online nastavu prešli viši razredi Osnovne škole Vladimira Nazora u Dugoj Resi i karlovačke OŠ Svarče, cijela OŠ Katarina Zrinski u Krnjaku te cijela ogulinska Područna škola Zagorje. Po zadnjim je podacima 41 razred u svim osnovnim školama u samoozlozaci, odnosno 1063 učenika, a 61 je učenik pozitivan te 40 djelatnika.

U Osnovnoj školi Vojnić provedeno je i antigensko testiranje na uzorku od trećine učenika kako bi se vidjelo koliko je učenika pozitivno na virus, a bez ikakvih simptoma bolesti. Testiranje je ponuđeno svim učenicima, no testirana su samo ona djeca čiji

Povratak na posao

U 40 domova za starije i nemoćne osobe zaraženo je 38 korisnika, u dječjim domovima jedan štićenik, a u centrima za rehabilitaciju Nada situacija je potpuno oprečna: u centru u Karlovcu nitko nije zaražen koronavirusom, a u Vojniću je od 175 korisnika čak 165 pozitivno. Rade se novi testovi pa čemo za koji dan znati kakva je sada situacija. Nažalost, u centru u Vojniću imaju i pet umrlih. Od 59 zaposlenih, 30 je bilo pozitivno ili u samoizolaciji. Tjedan dana im je pomagala ekipa iz središnjice u Karlovcu, sada su manje-više svi korisnici dobro, a zaposlenici se polako vraćaju na posao – kazala je Maja Vučinić-Knežević, pročelnica županijskog Ocjela za zdravstvo. Od 40 obiteljskih domova u Karlovačkoj županiji, u sedam domova zaraženo je 38 korisnika.

U Karlovačkoj županiji, erom, zasad nemamo ni jednu mladu osobu koja je izgubila bitku s COVID-om.



Maja Vučinić-Knežević
U Karlovačkoj županiji, erom, zasad nemamo ni jednu mladu osobu koja je izgubila bitku s COVID-om.



Marija Ščulac
Od početka tjedna je svih 13 srednjih škola na online nastavi, a osnovci će zadnji dan u školskim klupama ove godine biti u petak 18. prosinca.

REPUBLICA HRVATSKA
SIŠAČNO-MOSLAVAČKA ŽUPANIJA
GRAD GILINA
GRADONAČELNIK
KLASA: 350-02/18-01/04
URBROJ: 2376/20-04-20-42
Gilina, 14. prosinca 2020. godine

Na temelju članka 96. stavak 3. Zakona o prostornom uređenju („Narodne novine“ broj 153/13, 65/17, 134/18, 92/19 i 98/19) i članka 48. Statuta Grada Giline („Službeni vjesnik“ broj 16/13, 22/14, 6/18, 10/18, 76/18-pročišćen tekst i 09/20) gradonačelnik Grada Giline

OBJAVLJUE
Javnu raspravu o prijedlogu
IV. izmjena i dopuna Urbanističkog plana uređenja grada Giline
postupka stavljanja izvan snage Detaljnog plana uređenja
Poduzetničke zone „Željezara“ u Gilini

Javni uvid u Prijedlog IV. izmjena i dopuna Urbanističkog plana uređenja grada Giline i provedenja postupka stavljanja izvan snage Detaljnog plana uređenja Poduzetničke zone „Željezara“ u Gilini započinje dana 18. siječnja 2021. godine i završava 01. veljače 2021. godine, a može se u navedenom terminu izvršiti u gradskoj upravi Grada Giline. Trg bana Josipa Jelačića 2, prizemlje, radnim danom od 8⁰⁰ – 14⁰⁰ sati uz primjenu protuepidemijskih mjera propisanih odlukama nadležnog Stožera civilne zaštite i preporukama/nalozima drugih nadležnih tijela.

Uvid u prijedlog IV. izmjena i dopuna Urbanističkog plana uređenja grada Giline i Prijedlog postupka stavljanja izvan snage Detaljnog plana uređenja Poduzetničke zone „Željezara“ u Gilini moguće je i na službenoj web stranici Grada Giline (www.grad-gilina.hr).

Javno izlaganje radi obrazloženja planskih rješenja, smjernica i mjera u okviru izrade navedenih prijedloga IV. izmjena i dopuna Urbanističkog plana uređenja Poduzetničke zone „Željezara“ u Gilini (Gilina, Ulika Stjepana i Antuna Račića 10 u Gilini) uz primjenu protuepidemijskih mjera propisanih odlukama nadležnog Stožera civilne zaštite i preporukama/nalozima drugih nadležnih tijela dana 19. siječnja 2021. god. (utorak) s početkom u 11.00 sati.

Način sudjelovanja sudionika u javnoj raspravi:

- Svi zainteresirani mogu sudjelovati u javnoj raspravi na sljedeće načine:
 - imaju pravo pristupa na javni uvid u prijedlog predmetnog Urbanističkog plana, tokom trajanja javnog uvida,
 - mogu postavljati pitanja za vrijeme javnog izlaganja o predložanim rješenjima,
 - mogu dati prijedloge i primjedbe u zapisnik o javnom izlaganju,
 - mogu Nositelju postupka uputiti pisana mišljenja, prijedloge i primjedbe najkasnije do 01. veljače 2021. god. na adresu: Grad Gilina, Upravni odjel gospodarske djelatnosti, prostorno uređenje, gradnja i gradsku imovinu, Trg bana Josipa Jelačića 2, 44400 Gilina ili na e-mail adresu: grad@gilina.hr s naznakom "prijedlog javnoj raspravi" (prijedlog) i primjedbe koji nisu dostavljeni u roku i nisu čitko napisani neće se uzeti u obzir u pripremi izvješća o javnoj raspravi.
- Sukladno članku 96. Zakona o prostornom uređenju, nadležna tijela i tijela jedinica lokalne i područne (regionalne) samouprave i osobe određene posebnim propisima, za izradu Plana iz područja svog djelokruga, dostavljaju svoja pisana očitovanja, primjedbe i prijedloge najkasnije do 01. veljače 2021.g. u protivnom smatra se da se na nemaaju primjedbi.

Pozivaju se zainteresirani da, na naveden način, sudjeluju u javnoj raspravi o prijedlogu IV. izmjena i dopuna Urbanističkog plana uređenja grada Giline i prijedlogu postupka stavljanja izvan snage Detaljnog plana uređenja Poduzetničke zone „Željezara“ u Gilini.

GRADONAČELNIK
Stjepan Kostanjević

REPUBLICA HRVATSKA
SIŠAČNO-MOSLAVAČKA ŽUPANIJA
GRAD GILINA
GRADONAČELNIK
KLASA: 350-05/19-01/02
URBROJ: 2376/20-04-20-34
Gilina, 14. prosinca 2020. godine

Na temelju članka 96. stavak 3. Zakona o prostornom uređenju („Narodne novine“ broj 153/13, 65/17, 134/18, 92/19 i 98/19) i članka 48. Statuta Grada Giline („Službeni vjesnik“ broj 16/13, 22/14, 6/18, 10/18, 76/18-pročišćen tekst i 09/20) gradonačelnik Grada Giline

OBJAVLJUE
Javnu raspravu o prijedlogu
IV. izmjena i dopuna Prostornog plana uređenja grada Giline

Javni Uvid u Prijedlog IV. izmjena i dopuna Prostornog plana uređenja grada Giline započinje dana 18. siječnja 2021. godine i završava 01. veljače 2021. godine, a može se u navedenom terminu izvršiti u gradskoj upravi Grada Giline. Trg bana Josipa Jelačića 2, prizemlje, radnim danom od 8.30 – 14.30 sati uz primjenu protuepidemijskih mjera propisanih odlukama nadležnog Stožera civilne zaštite i preporukama/nalozima drugih nadležnih tijela.

Uvid u prijedlog IV. izmjena i dopuna Prostornog plana uređenja grada Giline moguće je i na službenoj web stranici Grada Giline (www.grad-gilina.hr).

Javno izlaganje radi obrazloženja planskih rješenja, smjernica i mjera u okviru izrade navedenih IV. izmjena i dopuna Prostornog plana uređenja grada Giline održat će se u kino dvorani Hrvatskog doma u Gilini (Gilina, Ulika Stjepana i Antuna Račića 10 u Gilini) uz primjenu protuepidemijskih mjera propisanih odlukama nadležnog Stožera civilne zaštite i preporukama/nalozima drugih nadležnih tijela dana 19. siječnja 2021. god. (utorak) s početkom u 9.00 sati.

Način sudjelovanja sudionika u javnoj raspravi:

- Svi zainteresirani mogu sudjelovati u javnoj raspravi na sljedeće načine:
 - imaju pravo pristupa na javni uvid u prijedlog predmetnog Prostornog plana, tokom trajanja javnog uvida,
 - mogu postavljati pitanja za vrijeme javnog izlaganja o predložanim rješenjima,
 - mogu dati prijedloge i primjedbe u zapisnik o javnom izlaganju,
 - mogu Nositelju postupka uputiti pisana mišljenja, prijedloge i primjedbe najkasnije do 01. veljače 2021. god. na adresu: Grad Gilina, Upravni odjel gospodarske djelatnosti, prostorno uređenje, gradnja i gradsku imovinu, Trg bana Josipa Jelačića 2, 44400 Gilina ili na e-mail adresu: nads@grad-gilina.hr s naznakom "prijedlog javnoj raspravi" (prijedlog) i primjedbe koji nisu dostavljeni u roku i nisu čitko napisani neće se uzeti u obzir u pripremi izvješća o javnoj raspravi.
- Sukladno članku 96. Zakona o prostornom uređenju, nadležna tijela i tijela jedinica lokalne i područne (regionalne) samouprave i osobe određene posebnim propisima, za izradu Plana iz područja svog djelokruga, dostavljaju svoja pisana očitovanja, primjedbe i prijedloge najkasnije do 01. veljače 2021.g. u protivnom smatra se da se na nemaaju primjedbi.

Pozivaju se zainteresirani da, na naveden način, sudjeluju u javnoj raspravi o prijedlogu IV. izmjena i dopuna Prostornog plana uređenja Grada Giline.

GRADONAČELNIK
Stjepan Kostanjević



REPUBLIKA HRVATSKA
SISAČKO-MOSLAVAČKA ŽUPANIJA
GRAD GLINA
GRADONAČELNIK
KLASA: 350-02/18-01/04
URBROJ: 2176/20-04-20-43
Glina, 04. siječnja 2021. godine

Na temelju članka 96. stavak 3. Zakona o prostornom uređenju („Narodne novine“ broj 153/13, 65/17, 114/18, 39/19 i 98/19) i članka 48. Statuta Grada Glina („Službeni vjesnik“ broj 16/13, 22/14, 8/18, 10/18, 76/18-pročišćeni tekst i 09/20) gradonačelnik Grada Glina objavljuje:

IZMJENU OBJAVE

**Javne rasprave o prijedlozima
IV. Izmjena i dopuna Urbanističkog plana uređenja grada Glina
i
postupka stavljanja izvan snage Detaljnog plana uređenja
Poduzetničke zone „Željezara“ u Glini**

U objavi javne rasprave o Prijedlozima IV. Izmjena i dopuna Urbanističkog plana uređenja grada Glina i postupka stavljanja izvan snage Detaljnog plana uređenja Poduzetničke zone „Željezara“ u Glini (KLASA: 350-02/18-01/04, URBROJ: 2176/20-04-20-42 od 14. prosinca 2020.) stavak 1. mijenja se i glasi:

Javni uvid u Prijedlog IV. Izmjena i dopuna Urbanističkog plana uređenja grada Glina i provođenje postupka stavljanja izvan snage Detaljnog plana uređenja Poduzetničke zone „Željezara“ u Glini započinje dana 01. ožujka 2021. godine i završava 15. ožujka 2021. godine, a može se u navedenom terminu izvršiti u prizemlju Hrvatskog doma, radnim danom od 8,30 – 14,30 sati, radnim danom od 8,30 – 14,30 sati uz primjenu protuepidemijskih mjera propisanih odlukama nadležnog Stožera civilne zaštite i preporukama/nalozima drugih nadležnih tijela.
U stavku 3. tekst "19. siječnja 2021. god. (utorak) s početkom u 11.00 sati" mijenja se s tekstom "09. ožujka 2021. god. (utorak) s početkom u 11.00 sati".
U stavku 3. točki 1. alineji 4. tekst "01. veljače 2021. god." mijenja se s tekstom "15. ožujka 2021. god.". **U stavku 3. točki 2. tekst "01. veljače 2021. god." mijenja se s tekstom "15. ožujka 2021. god."**

Objava javne rasprave mijenja se zbog potresa koji je pogodio Grad Glinu 29. prosinca 2020. Nositelji izrade dostaviti će svim javnopravnim tijelima određenim posebnim propisima obavijest o izmjeni objave javne rasprave te će istu objaviti u dnevnom listu te na mrežnim stranicama Ministarstva prostornoga uređenja, graditeljstva i državne imovine (www.mpgj.hr) i Grada Glina (www.grad-glina.hr).

GRADONAČELNIK
Stjepan Kostačević



REPUBLIKA HRVATSKA
SISAČKO-MOSLAVAČKA ŽUPANIJA
GRAD GLINA
GRADONAČELNIK
KLASA: 350-05/19-01/02
URBROJ: 2176/20-04-20-38
Glina, 04. siječnja 2021. godine

Na temelju članka 96. stavak 3. Zakona o prostornom uređenju („Narodne novine“ broj 153/13, 65/17, 114/18, 39/19 i 98/19) i članka 48. Statuta Grada Glina („Službeni vjesnik“ broj 16/13, 22/14, 8/18, 10/18, 76/18-pročišćeni tekst i 09/20) gradonačelnik Grada Glina objavljuje:

IZMJENU OBJAVE

Javne rasprave o prijedlogu

IV. Izmjena i dopuna Prostornog plana uređenja Grada Glina

U objavi javne rasprave o Prijedlogu IV. Izmjena i dopuna Prostornog plana uređenja Grada Glina (KLASA: 350-05/19-01/02, URBROJ: 2176/20-04-20-34 od 14. prosinca 2020.) stavak 1. mijenja se i glasi:

Javni uvid u Prijedlog IV. Izmjena i dopuna Prostornog plana uređenja Grada Glina započinje dana 01. ožujka 2021. godine i završava 15. ožujka 2021. godine, a može se u navedenom terminu izvršiti u prizemlju Hrvatskog doma, radnim danom od 8,30 – 14,30 sati, uz primjenu protuepidemijskih mjera propisanih odlukama nadležnog Stožera civilne zaštite i preporukama/nalozima drugih nadležnih tijela.
U stavku 3. tekst "19. siječnja 2021. god. (utorak) s početkom u 9.00 sati" mijenja se s tekstom "09. ožujka 2021. god. (utorak) s početkom u 9.00 sati".
U stavku 3. točki 1. alineji 4. tekst "01. veljače 2021. god." mijenja se s tekstom "15. ožujka 2021. god.". **U stavku 3. točki 2. tekst "01. veljače 2021. god." mijenja se s tekstom "15. ožujka 2021. god."**

Objava javne rasprave mijenja se zbog potresa koji je pogodio Grad Glinu 29. prosinca 2020. Nositelji izrade dostaviti će svim javnopravnim tijelima određenim posebnim propisima obavijest o izmjeni objave javne rasprave te će istu objaviti u dnevnom listu te na mrežnim stranicama Ministarstva prostornoga uređenja, graditeljstva i državne imovine (www.mpgj.hr) i Grada Glina (www.grad-glina.hr).

**RUKOMETAŠI HRVATSKE DANAS U MADRIDU
Španjolci najavili 3000
gledatelja, igra se na
bivšem zgarištu...**

Damir Mrvec

Rukometaši Hrvatske danas (18 sati) će u Madridu odrediti susret 3. kola EHF Europskog kupa, natjecanja na kojem sudjeluju reprezentacije koje su izravno izborile plasman na sljedeće Europsko prvenstvo kojem će domaćini biti Mađarska i Slovačka, u sljedeću sljedeće godine. Hrvatska je u gostima kod Španjolske za sada dobro prolazila. U kvalifikacijama za plasman na Svjetsko prvenstvo 2011. bili smo s njima u skupini. Igralo se u Ciudad Realu, pred 7600 gledatelja.

Nitko prije te utakmice nije pobijedio Španjolsku na njihovom parketu. Nismo nam nije davao nikakve izgledi, a mi smo odigrali jednu dobru, hrabru utakmicu i pobijedili s dva razlike. To je u toni trenutku bilo veliko iznenađenje. Na kraju smo osvojili prvo mjesto uskupini ispred Španjolske, Litve i Rumunjske – rekao je Slavko Goluža, tadašnji izbornik Hrvatske.

Bez poraza u Madridu
Dvije godine poslije igrali smo opet s njima, ovdje puta u Madridu, u skupini na Svjetskom prvenstvu.

Pobijedili smo s 22:25, a Španjolska je poslije postala svjetskim prvakom pobijedivši u finalu Dansku u nevjerojatnih 35:19. Imali su odličnu reprezentaciju u kojoj su tada igrali Tomas, Rocas, Manueta, Aguinagalde, Šerbić, Canellas... Izbornik je bio Valero Rivera – rekao je Goluža i dodao:

Za vrijeme mog mandata na klup Hrvatske pobijedio sam Španjolsku šest puta, a samo sam jednom izgubio, u susretu za treće mjesto na Europskom prvenstvu u Danskoj 2014. godine – zaključio je Goluža.

Za današnju utakmicu naš izbornik Lino Červar malo je promijenio sastav koji je igrao u Poreču. U Zagrebu će ostati trenirati Marin

Šego, Lovro Mihalj, Marin Šipić, Ivan Martinović i Hall Jaganjac. Put Španjolske idu oni koji su prvi susret gledali s tribina u Poreču – Manuel Štrlek, Bija Brozović, Šime Ivčić i Josip Šarac.

Igra se u domu Reala
Susret u Madridu igra se u WiZink Centru, dvorani koja je stradala u požaru 2001. godine i potpuno obnovljena. Danas može primiti 17453 gledatelja. Trenutačno je dom košarkaških klubova Real Madrid i Estudiantes. Španjolci su najavili da će se susret igrati pred 3000 gledatelja. Ostaje da vidimo hoće li to doista biti tako jer Španjolska je upravo najavila novo pooštavanje epidemioloških mjera.

Mislim da se uvijek može bolje. Problem je što nemamo kontinuitet. Na trenutke djehuje jako moćno, a onda gubimo koncentraciju. To je posljedica složene situacije tako da mi moramo pokušati smanjiti broj pogrešaka. Znamo da će ih uvijek biti, a posebno obratiti pažnju na naše najjače oruđe, a to je obrana koja bez obzira na to je li duboka ili plitka, dadele 5-1 ili 6-0, mora biti iznimno paketičnija. Moramo biti jaki prije svega kao kolektiv. Moramo dati šansu svima da igraju, i izvući pouku – rekao je Lino Červar.

Luka Cindrić je u Španjolskoj kao doma jer od ove sezone igra za Barcelonu.

Nadam se da će prije svega svi dobiti šansu da isprobamo neke izbornikove zamisli i opcije. Mislim da stvarno možemo biti zadovoljni i pripreme idu svojim tijekom. Sigurno da je ova utakmica odlična overtira za Prvenstvo i ono što nas očekuje, rekao je Cindrić.

U Zagrebu ostaju trenirati Šego, Martinović, Mihalj i Šipić, a umjesto njih u Madrid putuju Ivčić, Brozović, Šarac i Štrlek



Luka Cindrić će u Madridu imati tešku zadaću protiv odlične španjolske obrane

Pogledajte semafor

FUSBAL
Poreč, Igra, 3. kolo: Hrvatska – Austrija, 19. siječnja 2021. godine, 19.00 sati.
Zadar, Igra, 3. kolo: Hrvatska – Austrija, 19. siječnja 2021. godine, 19.00 sati.
Zadar, Igra, 3. kolo: Hrvatska – Austrija, 19. siječnja 2021. godine, 19.00 sati.

STRIK
Zadar, Igra, 3. kolo: Hrvatska – Austrija, 19. siječnja 2021. godine, 19.00 sati.
Zadar, Igra, 3. kolo: Hrvatska – Austrija, 19. siječnja 2021. godine, 19.00 sati.

Advertisement for 'Luka Cindrić' featuring a photo of the player and promotional text for a book or media project.

Večernji list
0-24

ŠIRA PONUDA Kvarner bi se brendirao kao destinacija zdravlja

Kvarner godinama brendira zdravstveni turizam kao svoju komparativnu prednost pa se razmišlja o tome da se to učini certifikacijom. U tom cilju postavljena je i Kvarner brendirana destinacija zdravlja. Istaknuta je i konferencija direktorica TZ-a Kvarner Irena Peršić Živančević. Predsjednik Klastera zdravstvenog turizma Kvarnera i ravnatelj županijskog Doma zdravlja Vladimir Morzić rekao je da aktivno radna sastavljanju i kriterija za izradu certifikata za destinacije zdravlja i kvalitete života, pri čemu se povezuju brendove u zdravstvu, turizmu i gastronomiji. Iako bi Kvarner bio predvodnik u izradi kriterija koje bi ponudio i nacionalnoj razini. (h)

U rijeci Spačvi 42-godišnjak se zapetljao u mrežu krivolovaca i utopio



POLICIJA je navela da su tijekom potrage za 42-godišnjakom pronašli njegov čamac utrvditi da se elisa motora zapetljala u ribolovnu mrežu

Krivolovci odgovorni za smrt ribiča

Brankir Bradarić

Pitanje krivolova na vodama u Vukovarsko-srijemskoj županiji iz godine u godinu sve je raskalnija poljva zbog koje trpi cijelo društvo. U nizu najozbiljnijih incidenata najteži se dogodio proteklog vikenda kada je zbog mreže postavljene u rijeci Spačvi smrtno stradao 42-godišnjak iz Lipovca. Policija je u svome izvješću navela kako su tijekom potrage za 42-godišnjakom pronašli njegov čamac te su utvrdili da je elisa motora zapetljana u ribolovnu mrežu. Ronilci su poslije pronašli i beživotno tijelo 42-godišnjaka.

Dnevna zarada i do 1000 kn – I do sada je bilo raznih incidenata prema ribočuvarima, ali ovo je najgori od svih do sada. Krivolovci na vodama glavni su razlog smrti ovoga mladog čovjeka. Zbog njezove mreže, koja je bila duga 80 metara, on je ispao iz čamca i zapetljao se u mrežu te se utopio – rekao je predsjednik Sportsko-ribolovnog saveza Vukovarsko-srijemske županije Mario Berić. Dodaje kako je krivolov na vodama postao iznimno raširen pojava, ali i bitis jer pojedinci tako zaraduju veliki novac. Oni su svakodnevno na vodama postavljaju mreže, vrle i druge alate, a onda ulovljenu ribu prodaju na crno. Kako kaže Berić, veliki je problem to što je za krivolovce to postao posao. Ulovljenu ribu prodaju ispod cijene pa imaju osigurane kupce. Oni dnevno tako mogu zaraditi tisuću i više

kuna. Koliko je krivolov na vodama raširen, govore i brojke koje iznosi Berić.

– U sedam mjeseci digli smo 3350 metara mreže, 50 vrša i raznog drugoga alata. U jednom danu ribočuvari dignu i do 15 mreža koje su u prosjeku duge 50 metara. To što se radi organizirano je kriminal i mi smo prisiljeni zatražiti pomoć ribiča i policije da nam pomognu da suzbijemo ovu pojavu. Izgleda da se morala dogoditi tragedija pa da se neke stvari pokrenu i riješe – istaknuo je Berić.

Česti napadi – Podojeto je i na razne probleme s kojima se ribočuvari suočavaju tijekom svoga rada jer, kako kaže, očigledno smetaju krivolovcima. Tako je prije dvije i pol godine čak i pucano iz vatrenoga oružja na ribočuvare. Na sreću, tada nitko nije ozlijeđen. S mostova su na ribočuvare u čamcima izlijevali fekalije, a bilo je i slučajeva da su ispod mostova postavljane vreće s ciglama i sličnim stvarima na koje bi ribočuvari naletjeli svojim čamcima. Površinu od 2600 hektara vode koje održavaju pokrivalo je besp ribiča. Na cijelom tom prostoru postoji samo jedan gospodarski ribar koji je prijavljen i radi po zakonu. U tjeku je postupak edukacije novih ribočuvara pa će i ta brojka biti povećana, a samim tim će se omogućiti i veća kontrola. I smrtno stradala osoba kod Lipovca je završavala tu edukaciju i trebala je postati ribočuvare.



Samoposluga je u samostanu

POMOĆ SIROMAŠNIMA Slavonski Brod dobio prvu socijalnu samoposlugu

S porastom broja siromašnih socijalno ugroženih osoba u Slavonskom Brodu, otvorena je u tamošnjem ranjevačkom samostanu inicijatori projekta su domaći članjevi koji već godinama a razne načine pomažu udama u potrebi, a svevrstno um pomoćni franjevciz. australske i tamošnji hrvatski seljenci. U samoposluzi će se aktivirati osnovnim živčanim amiricima, higijenskim ritidima i ostalim stvarima uzimati za život. Nažalost, svakim danom sve više onih kojima je potrebna omop. Ne smijemo zatvarati pred patnjom, tpijenem seimaštinom – rekao je vardijsan samostana fra audio Milohanić. (vb)



REPUBLIKA HRVATSKA
SISAČKO-MOSLAVACKA ŽUPANIJA
GRAD GLINA
GRADONAČELNIK

KLASA: 350-05/19-01/02
URBROJ: 2176/20-04-21-44
Glina, 18. veljače 2021. godine

DRUGU IZMJENU OBJAVE Javne rasprave o prijedlogu IV. izmjena i dopuna Prostornog plana uređenja Grada Glina

U objavi javne rasprave o Prijedlogu IV. izmjena i dopuna Prostornog plana uređenja Grada Glina (KLASA: 350-05/19-01/02, URBROJ: 2176/20-04-20-34 od 14. prosinca 2020. i KLASA: 350-05/19-01/02, URBROJ: 2176/20-04-20-30 od 04. siječnja 2021.) stavak 1. mijenja se i glasi:

Javni uvid u Prijedlog IV. izmjena i dopuna Prostornog plana uređenja Grada Glina započinje dana 24. svibnja 2021. godine i završava 07. lipnja 2021. godine, a može se u navedenom terminu izvršiti u prizemlju Hrvatskog doma, radnim danom od 8.00 – 14.00 sati, uz primjenu protuepidemijskih mjera propisanih odlukama nadležnog Stožera civilne zaštite i preporukama/nalozima drugih nadležnih tijela.

U stavku 3. točki 1. alineji 4. tekst "15. ožujka 2021. god." mijenja se s tekstom "09. ožujka 2021. god. (utorak) s početkom u 9.00 sati" u tekst "01. lipnja 2021. god. (utorak) s početkom u 9.00 sati".

U stavku 3. točki 1. alineji 4. tekst "15. ožujka 2021. god." mijenja se s tekstom "07. lipnja 2021. god."

U stavku 3. točki 2. tekst "15. ožujka 2021. god." mijenja se s tekstom "07. lipnja 2021. god."

Objava javne rasprave mijenja se zbog analize stručnih podloga izrađenih nakon potresa koji je pogodilo Grad Glinu 29. prosinca 2020. Nositelj izrade dostavlja će svim javnopravim tijelima određenim posebnim propisima obavijest o izmjeni objave javne rasprave te će istu objaviti u dnevnom listu te na mrežnim stranicama Ministarstva prostornoga uređenja, graditeljstva i državne imovine (www.mppi.hr) i Grada Glina (www.grad-glina.hr).

GRADONAČELNIK
Stjepan Kostanjević



REPUBLIKA HRVATSKA
SISAČKO-MOSLAVACKA ŽUPANIJA
GRAD GLINA
GRADONAČELNIK

KLASA: 350-02/18-01/04
URBROJ: 2176/20-04-21-47
Glina, 18. veljače 2021. godine

DRUGU IZMJENU OBJAVE Javne rasprave o prijedlozima IV. izmjena i dopuna Urbanističkog plana uređenja grada Glina

postupka stavljanja izvan snage Detaljnog plana uređenja Poduzetničke zone „Željezara“ u Glini

U objavi javne rasprave o Prijedlozima IV. izmjena i dopuna Urbanističkog plana uređenja grada Glina i postupka stavljanja izvan snage Detaljnog plana uređenja Poduzetničke zone „Željezara“ u Glini (KLASA: 350-02/18-01/04, URBROJ: 2176/20-04-20-42 od 24. prosinca 2020. i KLASA: 350-02/18-01/04, URBROJ: 2176/20-04-20-43 od 04. siječnja 2021.) stavak 1. mijenja se i glasi:

Javni uvid u Prijedlog IV. izmjena i dopuna Urbanističkog plana uređenja grada Glina i provođenje postupka stavljanja izvan snage Detaljnog plana uređenja Poduzetničke zone „Željezara“ u Glini započinje dana 24. svibnja 2021. godine i završava 07. lipnja 2021. godine, a može se u navedenom terminu izvršiti u prizemlju Hrvatskog doma, radnim danom od 8.00 – 14.00 sati, uz primjenu protuepidemijskih mjera propisanih odlukama nadležnog Stožera civilne zaštite i preporukama/nalozima drugih nadležnih tijela.

U stavku 3. točki 1. alineji 4. tekst "15. ožujka 2021. god. (utorak) s početkom u 11.00 sati" mijenja se s tekstom "01. lipnja 2021. god. (utorak) s početkom u 11.00 sati".

U stavku 3. točki 1. alineji 4. tekst "15. ožujka 2021. god." mijenja se s tekstom "07. lipnja 2021. god."

Objava javne rasprave mijenja se zbog analize stručnih podloga izrađenih nakon potresa koji je pogodilo Grad Glinu 29. prosinca 2020. Nositelj izrade dostavlja će svim javnopravim tijelima određenim posebnim propisima obavijest o izmjeni objave javne rasprave te će istu objaviti u dnevnom listu te na mrežnim stranicama Ministarstva prostornoga uređenja, graditeljstva i državne imovine (www.mppi.hr) i Grada Glina (www.grad-glina.hr).

GRADONAČELNIK
Stjepan Kostanjević

PRESLIKE OBJAVA JAVNOG UVIDA

Središnji državni portal

RSS Prilagodba pristupačnosti A A English e-Građani



REPUBLIKA HRVATSKA
Ministarstvo prostornoga uređenja,
graditeljstva i državne imovine

Pretražite Ministarstvo



Vijesti O Ministarstvu Dokumenti Pristup informacijama Istaknute teme Propisi ISPU geoportal Državna imovina EU sufinanciranja Kontakti

Naslovnica O Ministarstvu Djelokrug Prostorno uređenje Prostorni planovi Informacije o planovima u izradi

Informacije o javnim raspravama

16.12.2020. - Informacija o javnoj raspravi o prijedlogu IV. Izmjena i dopuna Prostornog plana uređenja Grada Gline

16.12.2020. | pdf (89kb)

16.12.2020. - Informacija o javnoj raspravi o prijedlogu IV. Izmjena i dopuna Urbanističkog plana uređenja Grada Gline i postupka stavljanja izvan snage Detaljnog plana uređenja Poduzetničke zone Željezara u Glini

16.12.2020. | pdf (107kb)

14.12.2020. - Informacija o javnoj raspravi o prijedlogu II. Izmjena i dopuna Prostornog plana uređenja Općine Karlobag

14.12.2020. | pdf (933kb)

11.12.2020. - Informacija o ponovnoj javnoj raspravi o prijedlogu IV. Izmjena i dopuna Prostornog plana uređenja Općine Garčin

11.12.2020. | pdf (919kb)

09.12.2020. - Informacija o prijedlogu 1. izmjena i dopuna Urbanističkog plana uređenja Radne zone Marinići K-1 /UPU 2/, Općina Viškovo

09.12.2020. | pdf (518kb)

09.12.2020. - Informacija o ponovnoj javnoj raspravi o prijedlogu 1. Izmjena i dopuna Urbanističkog plana uređenja za cjelovito građevinsko područje Grada Biograda na Moru – dio sjeverno od Jadranske ceste (Kosa – Istok, Kosa – Zapad)

09.12.2020. | pdf (76kb)

Ispiši stranicu
Podijeli na Facebooku
Podijeli na Twitteru

Vijesti O Ministarstvu Pristup informacijama Istaknute teme Propisi ISPU geoportal Državna imovina EU sufinanciranja Kontakti

Naslovnica O Ministarstvu Djelokrug Prostorno uređenje Prostorni planovi Informacije o planovima u izradi

Informacije o javnim raspravama

14.01.2021. - Informacija o ponovnoj javnoj raspravi o prijedlogu Urbanističkog plana uređenja Groblje Granešina, Grad Zagreb

14.01.2021. | pdf (27kb)

14.01.2021. - Informacija o ponovnoj javnoj raspravi o prijedlogu Izmjena i dopuna Detaljnog plana uređenja Centar sjever I, Grad Pazin

14.01.2021. | pdf (130kb)

14.01.2021. - Informacija o javnoj raspravi o prijedlogu III. Izmjena i dopuna Prostornoga plana uređenja Općine Ernestinovo

14.01.2021. | pdf (334kb)

13.01.2021. - Informacija o javnoj raspravi o prijedlogu Izmjena i dopuna Urbanističkog plana uređenja Ulica grada Gospića - sjeveroistok, Grad Zagreb

13.01.2021. | pdf (80kb)

08.01.2021. - Informacija o javnoj raspravi o prijedlogu Izmjena i dopuna Prostornog plana uređenja Općine Višnjan

08.01.2021. | pdf (95kb)

08.01.2021. - Informacija o javnoj raspravi o prijedlogu Urbanističkog plana uređenja poslovne zone Vrsina, Općina Jelsa

08.01.2021. | pdf (103kb)

07.01.2021. - Izmjena objave javne rasprave o prijedlogu IV. Izmjena i dopuna Prostornog plana uređenja Grada Gline

07.01.2021. | pdf (66kb)

07.01.2021. - Izmjena objave javne rasprave o prijedlozima IV. Izmjena i dopuna Urbanističkog plana uređenja Grada Gline i postupka stavljanja izvan snage Detaljnog plana uređenja Poduzetničke zone Željezara u Glini

07.01.2021. | pdf (76kb)

31.12.2020. - Informacija o produljenju trajanja javne rasprave o Prijedlogu Izmjena i dopuna Urbanističkog plana uređenja središta Osijeka

Ispiši stranicu
Podijeli na Facebooku
Podijeli na Twitteru

Informacije o javnim raspravama

- Ispiši stranicu
- Podijeli na Facebooku
- Podijeli na Twitteru

23.02.2021. - Informacija o javnoj raspravi o prijedlogu Urbanističkog plana uređenja groblja u Poznanovcu, Općina Bedekovčina

23.02.2021. | pdf (68kb)

23.02.2021. - Informacija o javnoj raspravi o prijedlogu Urbanističkog plana uređenja Centra Bedekovčine

23.02.2021. | pdf (67kb)

22.02.2021. - Informacija o javnoj raspravi o prijedlogu Urbanističkog plana uređenja zone mješovite namjene Bregdeti, Grad Zadar

22.02.2021. | pdf (103kb)

Prijedlog Urbanističkog plana uređenja zone mješovite namjene Bregdeti, Grad Zadar

25.02.2021. | poveznica

22.02.2021. - Informacija o drugoj izmjeni objave javne rasprave o prijedlozima IV. Izmjena i dopuna Urbanističkog plana uređenja Grada Gline i postupka stavljanja izvan snage Detaljnog plana uređenja Poduzetničke zone Željezara u Glini

22.02.2021. | pdf (82kb)

22.02.2021. - Informacija o drugoj izmjeni objave javne rasprave o prijedlogu IV. Izmjena i dopuna Prostornog plana uređenja Grada Gline

22.02.2021. | pdf (101kb)



GRAD GLINA

Search...



O GRADU

TIJELA GRADA

GRADSKA UPRAVA

TVRTKE I USTANOVE

DOKUMENTI

KONTAKT

GIS PORTAL

IZBORI 2021

Javni uvid u Prijedlog IV. Izmjene i dopune Prostornog plana uređenja Grada Gline i IV Izmjene i dopuna Urbanističkog plana uređenja grada Gline i postupka stavljanja izvan snage Detaljnog plana uređenja Poduzetničke zone „Željezara“ u Glini.

DRUGU IZMJENU OBJAVE JAVNE RASPRAVE O PRIJEDLOGU IV. IZMJENA I DOPUNA PROSTORNOG PLANA UREĐENJA GRADA GLINE

DRUGU IZMJENU OBJAVE JAVNE RASPRAVE O PRIJEDLOZIMA IV. IZMJENA I DOPUNA URBANISTIČKOG PLANA UREĐENJA I GRADA GLINE I POSTUPKA...





REPUBLIKA HRVATSKA
SISAČKO-MOSLAVAČKA ŽUPANIJA
GRAD GLINA
GRADONAČELNIK

KLASA: 350-05/19-01/02
URBROJ: 2176/20-04-20-34
Glina, 14. prosinca 2020. godine

Na temelju članka 96. stavak 3. Zakona o prostornom uređenju („Narodne novine“ broj 153/13, 65/17, 114/18, 39/19 i 98/19) i članka 48. Statuta Grada Gline („Službeni vjesnik“ broj 16/13, 22/14, 8/18, 10/18, 76/18-pročišćeni tekst i 09/20) gradonačelnik Grada Gline

OBJAVLJUJE

Javnu raspravu o prijedlogu

IV. Izmjena i dopuna Prostornog plana uređenja Grada Gline

Javni uvid u Prijedlog IV. Izmjena i dopuna Prostornog plana uređenja Grada Gline započinje dana **18. siječnja 2021.** godine i završava **01. veljače 2021.** godine, a može se u navedenom terminu izvršiti u gradskoj upravi Grada Gline, Trg bana Josipa Jelačića 2, prizemlje, radnim danom od 8,³⁰ – 14,³⁰ sati uz primjenu protuepidemijskih mjera propisanih odlukama nadležnog Stožera civilne zaštite i preporukama/nalozima drugih nadležnih tijela.

Uvid u prijedlog IV. Izmjena i dopuna Prostornog plana uređenja Grada Gline moguć je i na službenoj web stranici Grada Gline (www.grad-glina.hr).

Javno izlaganje radi obrazloženja planskih rješenja, smjernica i mjera u okviru izrade navedenih IV. Izmjena i dopuna Prostornog plana uređenja Grada Gline održat će se u kino dvorani Hrvatskog doma u Glini (Glina, Ulica Stjepana i Antuna Radića 10 u Glini) uz primjenu protuepidemijskih mjera propisanih odlukama nadležnog Stožera civilne zaštite i preporukama/nalozima drugih nadležnih tijela dana **19. siječnja 2021.** god. (utorak) s početkom u **9.00** sati.

Način sudjelovanja sudionika u javnoj raspravi:

1. Svi zainteresirani mogu sudjelovati u javnoj raspravi na sljedeće načine:

- imaju pravo pristupa na javni uvid u prijedlog predmetnog Prostornog plana, tokom trajanja javnog uvida,
- mogu postavljati pitanja za vrijeme javnog izlaganja o predloženim rješenjima,
- mogu dati prijedloge i primjedbe u zapisnik o javnom izlaganju,
- mogu Nositelju postupka uputiti pisana mišljenja, prijedloge i primjedbe najkasnije do **01. veljače 2021. god.** na adresu: Grad Glina, Upravni odjel gospodarske djelatnosti, prostorno uređenje, gradnju i gradsku imovinu, Trg bana Josipa Jelačića 2, 44400 Glina ili na e-mail adresu: nada@grad-glina.hr s naznakom "prilog javnoj raspravi" (prijedlozi i primjedbe koji nisu dostavljeni u roku i nisu čitko napisani neće se uzeti u obzir u pripremi izvješća o javnoj raspravi)

2. Sukladno članku 96. Zakona o prostornom uređenju, nadležna tijela i tijela jedinica lokalne i područne (regionalne) samouprave i osobe određene posebnim propisima, za izradu Plana iz područja svog djelokruga, dostavljaju svoja pisana očitovanja, primjedbe i prijedloge najkasnije do **01. veljače 2021.g.** U protivnom smatrat će se da nemaju primjedbi.

Pozivaju se zainteresirani da, na naprijed navedene načine, sudjeluju u javnoj raspravi o prijedlogu IV. Izmjena i dopuna Prostornog plana uređenja Grada Gline.

GRADONAČELNIK
Stjepan Kostanjević



POPIS JAVNOPRAVNIH TIJELA :

1. **Ministarstvo kulture, Uprava za zaštitu kulturne baštine, Konzervatorski odjel u Sisku, Ivana Meštrovića 28.**
2. **Ministarstvo zaštite okoliša i energetike, Uprava za zaštitu prirode, Zagreb, Radnička cesta 80, Zagreb**
3. **Ministarstvo poljoprivrede, Uprava šumarstva, lovstva i drvne industrije, Ulica grada Vukovara 78, Zagreb**
4. **Ministarstvo poljoprivrede Uprava poljoprivrede i prehrambene industrije, Ulica grada Vukovara 78, Zagreb**
5. **Zavod za prostorno uređenje Sisačko-moslavačke županije Sisak, Bana Jelačića 6, Sisak**
6. **Javna ustanova za upravljanje zaštićenim dijelovima prirode Sisačko-moslavačke županije, Popovača, Trg grofova Erdödyja 17**
7. **Ministarstvo unutarnjih poslova, Policijska uprava SMŽ, Odjel upravnih, inspekcijskih i poslova zaštite i spašavanja, SISAČ, Trg Ljudevita Posavskog 1**
8. **Ministarstvo prostornoga uređenja, graditeljstva i državne imovine Ulica Ivana Dežmana 10, 10000 Zagreb**
9. **Ministarstvo unutarnjih poslova RH, Ravnateljstvo civilne zaštite, Služba civilne zaštite Sisak, Ivana Kukuljevića Sakcinskog 26**
10. **Sisačko-moslavačka županija, Upravni odjel za prostorno uređenje, graditeljstvo i zaštitu okoliša, S. i A. Radića 36, 44 000 Sisak;**
11. **Sisačko-moslavačka županija, Upravni odjel za gospodarstvo, poljoprivredu i ruralni razvoj, S. i A. Radića 36, 44 000 Sisak;**
12. **Sisačko-moslavačka županija, Upravni odjel za prosvjetu, kulturu i šport, S. i A. Radića 36, 44 000 Sisak;**
13. **Hrvatske ceste d.o.o. za upravljanje, građenje i održavanje državnih cesta, Sektor za strateško planiranje, razvoj i studije Odjel za strateško planiranje i razvoj, Vončinina 3, Zagreb**
14. **Hrvatske ceste d.o.o., Ispostava Sisak, Lađarska 28c 44 000 Sisak;**
15. **Županijska uprava za ceste Sisačko-moslavačke županije, Antuna Cuvaja 16, Sisak**
16. **Hrvatske željeznice, Služba za razvoj, Mihanovićeve 12, Zagreb**
17. **Hrvatske vode, Vodnogospodarska ispostava za mali sliv „Banovina“, Obala Ruđera Boškovića 10, 44 000 Sisak;**
18. **Hrvatske vode, VGO Sava, Ul. grada Vukovara 220, 10 000 Zagreb**
19. **Hrvatske agencije za poštu i elektroničke komunikacije Zagreb, R.F. Mihanovića 9**
20. **Hrvatske šume d.o.o., Uprava šuma podružnica Zagreb, Savska cesta 41/6**
21. **Hrvatski operator prijenosnog sustava d.o.o., Kupska 4, 10000 Zagreb**
22. **HEP d.d., DP Elektra Sisak, K. Tomislava 42, 44 000 Sisak**
23. **PLINACRO d.o.o., Savska cesta 88a, Zagreb**
24. **Komunalac Glina, d.o.o. Petrinjska 4, 44 440 Glina**
25. **Vodovod Glina, d.o.o. Petrinjska 4, 44 440 Glina**

-
26. **Grad Petrinja**, Ivana Gundulića 2, 44 250 Petrinja
 27. **Općina Topusko**, Opatovina 10, 44415 Topusko
 28. **Općina Gvozd**, Trg dr. Franje Tuđmana 6, 44 410 Vrgin Most
 29. **Općina Dvor**, Trg bana Josipa Jelčića 10, 44 440 Dvor
 30. **Općina Lekenik**, Zagrebačka 44, 44 272 Lekenik
 31. **Općina Pokupsko**, Pokupsko 25a, 10 414 Pokupsko



REPUBLIKA HRVATSKA
SISAČKO-MOSLAVAČKA ŽUPANIJA
GRAD GLINA
GRADONAČELNIK

KLASA: 350-05/19-01/04
URBROJ: 2176/20-04-20-38
Glina, 04. siječnja 2021. godine

Na temelju članka 96. stavak 3. Zakona o prostornom uređenju („Narodne novine“ broj 153/13, 65/17, 114/18, 39/19 i 98/19) i članka 48. Statuta Grada Gline („Službeni vjesnik“ broj 16/13, 22/14, 8/18, 10/18, 76/18-pročišćeni tekst i 09/20) gradonačelnik Grada Gline objavljuje:

IZMJENU OBJAVE

Javne rasprave o prijedlogu

IV. Izmjena i dopuna Prostornog plana uređenja Grada Gline

U objavi javne rasprave o Prijedlogu IV. Izmjena i dopuna Prostornog plana uređenja Grada Gline (KLASA: 350-05/19-01/02, URBROJ: 2176/20-04-20-34 od 14. prosinca 2020.) stavak 1. mijenja se i glasi:

*Javni uvid u Prijedlog IV. Izmjena i dopuna Prostornog plana uređenja Grada Gline započinje dana **01. ožujka 2021.** godine i završava **15. ožujka 2021.** godine, a može se u navedenom terminu izvršiti u prizemlju Hrvatskog doma, radnim danom od 8.³⁰ – 14.³⁰ sati, uz primjenu protuepidemijskih mjera propisanih odlukama nadležnog Stožera civilne zaštite i preporukama/nalozima drugih nadležnih tijela.*

U stavku 3. tekst "**19. siječnja 2021. god. (utorak) s početkom u 9.00 sati**" mijenja se s tekстом "**09. ožujka 2021. god. (utorak) s početkom u 9.00 sati**".

U stavku 3. točki 1. alineji 4. tekst "**01. veljače 2021. god.**" mijenja se s tekстом "**15. ožujka 2021. god.**".

U stavku 3. točki 2. tekst "**01. veljače 2021. god.**" mijenja se s tekстом "**15. ožujka 2021. god.**".

Objava javne rasprave mijenja se zbog potresa koji je pogodio Grad Glinu 29. prosinca 2020. Nositelj izrade dostaviti će svim javnopravnim tijelima određenim posebnim propisima obavijest o izmjeni objave javne rasprave te će istu objaviti u dnevnom listu te na mrežnim stranicama Ministarstva prostornoga uređenja, graditeljstva i državne imovine (www.mpgi.hr) i Grada Gline (www.grad-glina.hr).



GRADONAČELNIK

Stjepan Kostanjević



REPUBLIKA HRVATSKA
SISAČKO-MOSLAVAČKA ŽUPANIJA
GRAD GLINA
GRADONAČELNIK

KLASA: 350-05/19-01/02
URBROJ: 2176/20-04-21-44
Glina, 18. veljače 2021. godine

Na temelju članka 96. stavak 3. Zakona o prostornom uređenju („Narodne novine“ broj 153/13, 65/17, 114/18, 39/19 i 98/19) i članka 48. Statuta Grada Gline („Službeni vjesnik“ broj 16/13, 22/14, 8/18, 10/18, 76/18-pročišćeni tekst i 09/20) gradonačelnik Grada Gline objavljuje:

DRUGU IZMJENU OBJAVE
Javne rasprave o prijedlogu
IV. Izmjena i dopuna Prostornog plana uređenja Grada Gline

U objavi javne rasprave o Prijedlogu IV. Izmjena i dopuna Prostornog plana uređenja Grada Gline (KLASA: 350-05/19-01/02, URBROJ: 2176/20-04-20-34 od 14. prosinca 2020. i KLASA: 350-05/19-01/02, URBROJ: 2176/20-04-20-38 od 04. siječnja 2021.) stavak 1. mijenja se i glasi:

Javni uvid u Prijedlog IV. Izmjena i dopuna Prostornog plana uređenja Grada Gline započinje dana 24. svibnja 2021. godine i završava 07. lipnja 2021. godine, a može se u navedenom terminu izvršiti u prizemlju Hrvatskog doma, radnim danom od 8,³⁰ – 14,³⁰ sati, uz primjenu protuepidemijskih mjera propisanih odlukama nadležnog Stožera civilne zaštite i preporukama/nalozima drugih nadležnih tijela.

U stavku 3. tekst "**09. ožujka 2021. god. (utorak) s početkom u 9.00 sati**" mijenja se s tekstom "**01. lipnja 2021. god. (utorak) s početkom u 9.00 sati**".

U stavku 3. točki 1. alineji 4. tekst "**15. ožujka 2021. god.**" mijenja se s tekstom "**07. lipnja 2021. god.**".

U stavku 3. točki 2. tekst "**15. ožujka 2021. god.**" mijenja se s tekstom "**07. lipnja 2021. god.**".

Objava javne rasprave mijenja se zbog analize stručnih podloga izrađenih nakon potresa koji je pogodio Grad Glinu 29. prosinca 2020. Nositelj izrade dostaviti će svim javnopravnim tijelima određenim posebnim propisima obavijest o izmjeni objave javne rasprave te će istu objaviti u dnevnom listu te na mrežnim stranicama Ministarstva prostornoga uređenja, graditeljstva i državne imovine (www.mpgi.hr) i Grada Gline (www.grad-glina.hr).



GRADONAČELNIK 1

Stjepan Kostanjević



REPUBLIKA HRVATSKA
SISAČKO-MOSLAVAČKA ŽUPANIJA
GRAD GLINA
UPRAVNI ODJEL ZA GOSPODARSKU DJELATNOSTI,
PROSTORNO UREĐENJE, GRADNJU I GRADSKU IMOVINU
KLASA: 350-05/19-01/02
URBROJ: 2176/20-04-21-55
Glina, 01. 06. 2021. godine

ZAPISNIK SA JAVNE RASPRAVE

Javno izlaganje o IV. Izmjena i dopuna Prostornog plana uređenja grada Gline održano je 01. lipnja 2021. g. s početkom u 9,00 h u Kino dvorani Hrvatskog doma.

PRISUTNI:

a/ U IME GRADA GLINE

- Dr. sc. Damir Fabijanac, dipl. ing. agr. pročelnik Upravnog odjela za gospodarske djelatnosti, prostorno uređenje, gradnju i gradsku imovinu Grada Gline

- Ivan Hrkovac

b/STRUČNI IZRAĐIVAČ:

- APE d.o.o. , Zagreb – Sandra Jakopec, dipl.ing.arh,

c./ OSTALI PRISUTNI

- Nije ih bilo.

Predstavnica izrađivača Sandra Jakopec, dipl.ing.arh. navodi da s obzirom da je prijedlog plana utvrđen u prosincu 2020. planom nisu obrađene posljedice od potresa kao ni mjere sanacije.

Ispred Grada Gline pročelnik UO za gospodarske djelatnosti, prostorno uređenje, gradnju i gradsku imovinu dr.sc. Damir Fabijanac, dipl.ing.agr. navodi da su se nakon potresa pojavile nove okolnosti koje je potrebno unijeti u Izmjene i dopune PPUG-a:

1. u tijeku je izrada elaborata kojima bi se obradilo područje oštećenog tla likvefakcijom te drugih geohazarda, odnosno mjere podložnosti i sanacije
2. razmatra se lokacija za izgradnju spasilačkog centra uz granicu obuhvata UPU-a te predlaže da se isto uzme u razmatranje
3. Na području obuhvata PPUG-a potrebno je definirati lokaciju za građevinski otpad te reciklažna dvorišta
4. Preispitati zone gospodarske namjene
5. Na području UPU-a potrebno je razmotriti lokacije za zamjensku stambenu izgradnju
6. Na području Grada Gline omogućiti robinzonski turizam

S obzirom da plan nije razmatrao potres, odnosno navedene teme predlaže se da se iste ugrade te ponovi javna rasprava.

U nastavku navodi da je prema SMŽ upućen zahtjev za izmjenom prometne mreže te ukidanje alternativne lokacije kazete za azbest na postojećem odlagalištu te navodi da se PPUG uskladi sa PPSMŽ.

Prijedlog je prihvaćen.

Javno izlaganje je zaključeno u 9.30.



Zapisnik vodio:
Dr. sc. Damir Fabijanac, dipl. ing. agr.



**ZAVOD ZA PROSTORNO UREĐENJE
SISAČKO - MOSLAVAČKE ŽUPANIJE**
Trg bana J. Jelačića 6, 44 000 Sisak
tel. 044/ 521- 008; 044/ 523-223; www.zpusmz.hr

REPUBLIKA HRVATSKA
SISAČKO-MOSLAVAČKA ŽUPANIJA
GRAD GLINA

Primijeno:	07-06-2021	Org.jed.	
Klasifikacija:	350-05/13-01/02	Orn.	04
Uredb. broj:	2176-117-21-	Vrij.	

Klasa: 350-02/20-02/20
Urbroj: 2176-117-03-21 -5
Sisak, 2.6.2021.

GRAD GLINA
Upravni odjel za gospodarske
djelatnosti, prostorno uređenje,
gradnju i gradsku imovinu
Trg bana Josipa Jelačića 2
44400 Glina

Predmet: IV. izmjene i dopune PPUG Glina
- dostava primjedbi u okviru javne rasprave

Veza: Klasa: 350-05/19-01/02 Urbroj: 2176/20-04-21-44, od 18.2.2021.

U vezi vašeg zahtjeva, broj gornji, dostavljamo primjedbe u vezi usklađenja Prijedloga IV. izmjena i dopuna PPUG Glina sa Prostornim planom Sisačko-moslavačke županije („Službeni glasnik Sisačko-moslavačke županije“ br. 04/01., 12/10., 10/17., 12/19. i 23/19.-pročišćeni tekst) kako slijedi:

- kartografski prikaz br.1:
 - uskladiti planirana križanja cesta u dvije razine
 - uskladiti granicu obuhvata plana sa administrativnom granicom JLS
 - označiti plovni put
- kartografski prikaz br.2:
 - doctati jedinicu poštanske mreže
 - označiti prostor za istraživanje lokacije za odlagalište azbesta.

U odredbama za provedbu koristiti preporuke, smjernice te odredbe iz tekstualnog dijela Prostornog plana Sisačko-moslavačke županije.

Za suradnju tijekom cjelokupnog postupka izrade predmetnog plana stojimo na raspolaganju te vas za sve prostorne podatke upućujemo na web stranicu Zavoda: <https://www.zpusmz.hr/> a za dostavu podataka u dwg. formatu na e-mail zavod@zpusmz.hr.

S poštovanjem,
VS

Dostaviti:
1. Naslov
2. Pismohrana, ovdje



Damir Fabijanac

Pošiljatelj: Valentina Šerbec <valentina.serbec@zpusmz.hr>
Poslano: 7. lipnja 2021. 12:36
Primatelj: damir.fabijanac@grad-glina.hr
Kopija: Sandra Jakopec; domagoj.orlic@zpusmz.hr
Predmet: prilog javnoj raspravi
Privici: PRIMJEDBE JAVNA RASPRAVA 7.6.2021.pdf

Poštovani,
Dostavljamo primjedbu u okviru javne rasprave za IV. ID PPUO Glina.

Ip

Valentina Šerbec, dipl.ing.arh.
Viši savjetnik – prostorni planer



Javna ustanova
Zavod za prostorno uređenje
Sisačko-moslavačke županije
Trg bana Josipa Jelačića 6
44000 Sisak

T: +385/44/521008

F: +385/44/523 223

valentina.serbec@zpusmz.hr

www.zpusmz.hr/



HŽ INFRASTRUKTURA

10 000 Zagreb, Mihanovićevea 12

SEKTOR ZA RAZVOJ, PRIPREMU
I PROVEDBU INVESTICIJA I EU
FONDOVA

tel: +385 (0)1 4534538
fax: +385 (0)1 4584885
e-mail: sebastijan.kamenscak@hzinfra.hr
naš broj i znak: 1859/21, 1.3.1. SK
vaš broj i znak: KLASA: 350-05/19-01/02
URBROJ: 2176/20-04-21-44
datum: 31.05.2021

REPUBLIKA HRVATSKA
SISAČKO-MOSLAVAČKA ŽUPANIJA
GRAD GLINA

Primijeno:	14-06-2021
Klasifikacijski znak:	04
350-05/19-01/02	04
Upravljački broj:	383-21-
Prih.	Vrij.

SISAČKO-MOSLAVAČKA ŽUPANIJA
GRAD GLINA
Upravni odjel za gospodarske djelatnosti,
prostorno uređenje, gradnju i
gradsku imovinu
Trg bana Josipa Jelačića 2
44400 Glina

Predmet: Prijedlog IV. Izmjena i dopuna Prostornog plana uređenja Grada Gline
- Dostava očitovanja o javnoj raspravi

Temeljem dopisa Grada Gline, u vezi dostave očitovanja o Prijedlogu IV. Izmjena i dopuna PPUG Gline, dostavljam Vam sljedeće:

HŽ Infrastruktura d.o.o. nema dodatnih zahtjeva na Prijedlog IV. Izmjena i dopuna PPUG Gline.

S poštovanjem,

DIREKTOR SEKTORA ZA RAZVOJ, PRIPREMU I
PROVEDBU INVESTICIJA I EU FONDOVA

Mirko Franović, dipl. ing. građ.



HŽ Infrastruktura d.o.o. ZAGREB, Mihanovićevea 12, TRGOVAČKI SUD U ZAGREBU, MBS: 080590485, OIB 39901919995,
Naziv i sjedište banke: Privredna banka Zagreb d.d., Zagreb, Fadička cesta 50, BROJ RAČUNA: HR423400091110252804,
TEMELJNI KAPITAL: 224.188.000,00 kuna,
PREDSJEDNIK UPRAVE: Ivan Kršić, dipl. ing. građ.
ČLANOVI UPRAVE: mr. sc. Darko Barišić, dipl. ing.; Nikola Ljubač, dipl. ing.; Krunoslav Papić, dipl. ing.; Marko Z. Žubrinić, dipl. ing.



B. M. 0

REPUBLIKA HRVATSKA
SISAČKO-MOSLAVAČKA ŽUPANIJA
GRAD GLINA

Primijeno:	04-06-2021
Klasifikacijski broj:	350-05/18-01/02
Gradski broj:	376-21-
Pril.	09
Pril.	

KLASA: 350-05/20-01/285
URBROJ: 376-05-3-21-07
Zagreb, 1. lipnja 2021.

Republika Hrvatska
Sisačko-moslavačka županija
Grad Glina
Upravni odjel za gospodarske djelatnosti,
prostorno uređenje, gradnju i gradsku imovinu
Trg bana Josipa Jelačića 2
44400 GLINA

Predmet: IV. Izmjena i dopuna PPU grada Gline
-mišljenje u tijeku javne rasprave

Veza: Vaš dopis KLASA: 350-05/19-01/02, URBROJ: 2176/20-04-21-44 od 18. veljače 2021.

Poštovani,

Hrvatska regulatorna agencija za mrežne djelatnosti (dalje: HAKOM) zaprimila je vaš dopis kojim tražite da na osnovu članka 97. Zakona o prostornom uređenju (NN br. 153/13, 65/17, 114/18, 39/19 i 98/19) i članka 25. stavka 2. i 3. Zakona o elektroničkim komunikacijama (NN br. 73/08, 90/11, 133/12, 80/13, 71/14 i 72/17) izda mišljenje na prijedlog *IV. Izmjena i dopuna PPU grada Gline* za javnu raspravu.

Uvidom u dostavljeni prijedlog *IV. Izmjena i dopuna PPU grada Gline* za javnu raspravu **potvrđujemo** da na prijedlog nemamo primjedbi.

S poštovanjem,


HRVATSKA REGULATORNA AGENCIJA ^{RAVNATELJ}
ZA MREŽNE DJELATNOSTI
Roberta Frangeša Mihanovića 9
4 ZAGREB *od. M. Gosta*
mr.sc. Miran Gosta

Dostaviti:

1. Naslovu preporučeno

HRVATSKA REGULATORNA AGENCIJA ZA MREŽNE DJELATNOSTI

Roberta Frangeša Mihanovića 9, 10110 Zagreb / OIB. 07950703661 / Tel. (01) 7007 007, Faks. (01) 7007 070 / www.hakom.hr





OBRAZLOŽENJA O OČITOVANJIMA, PRIJEDLOZIMA I PRIMJEDBAMA SUDIONIKA U JAVNOJ RASPRAVI KOJI NISU PRIHVAĆENI ILI SU DJELOMIČNO PRIHVAĆENI

	Podnositelj primjedbe	Očitovanje	Mišljenje – odgovor izrađivača Plana
1.	HŽ Infrastruktura d.o.o. Zagreb	Nema primjedbi.	
2.	HAKOM, Zagreb	Pozitivno mišljenje – nema primjedbi.	
3.	ZAVOD ZA PROSTORNO UREĐENJE SISAČKO-MOSLAVAČKE ŽUPANIJE	<p>Mišljenjem je traženo:</p> <p>Na kartografskom prikazu 1:</p> <ul style="list-style-type: none"> – Uskladiti planirana križanja cesta u dvije razine – Uskladiti granicu plana s administrativnog granicom JLS – Označiti plovni put <p>Na kartografskom prikazu 2:</p> <ul style="list-style-type: none"> – Docrtati jedinicu poštanske mreže – Definirati prostor za istraživanje lokacije za odlagalište azbesta radi usklađenja s PPSMŽ – u odredbama za provedbu koristiti preporuke i smjernice PP SMŽ. 	<u>PRIMJEDBA SE PRIHVAĆA.</u>

	Podnositelj primjedbe	Zahtjev	Mišljenje – odgovor izrađivača Plana
1.	Grad Glina - uneseno u zapisnik	<p>Predloženo je da se:</p> <ul style="list-style-type: none"> – U plan ugrade mjere podložnosti i sanacije prema elaboratima koji obrađuju geohazarde te razmotriti djelovanje potresa – razmotri lokacija za izgradnju spasilačkog centra – Na području obuhvata PPUG-a potrebno je definirati lokaciju za građevinski otpad te reciklažna dvorišta – preispitaju gospodarske zone – Na području UPU-a potrebno je razmotriti lokacije za zamjensku stambenu izgradnju – omogućiti izgradnja robinzonskog turizma <p>Navodi se i da je Grad predao zahtjev za Izmjene i dopune PPSMŽ.</p>	<p><u>PRIMJEDBA SE PRIHVAĆA.</u></p> <p>-Plan je dopunjen zonama podložnosti prema dostavljenim elaboratima</p> <p>-odredbama za provedbu je omogućena izgradnja spasilačkog centra</p> <p>-definirane su lokacije reciklažnih dvorišta i reciklažnog dvorišta za građevni otpad</p> <p>-preispitane su i realocirane gospodarske zone</p> <p>-prošireno je GPN unutar UPU-a da bi se omogućila zamjenska stambena izgradnja</p> <p>-planirane su lokacije TP-a sukladno PPŽ za potrebe razvoja turizma.</p>
2.	Luka Maričković, Glina	Primjedbom se traži prenamjena k.č. 576/1 k.o. Pokupska Slatina u GPN	<p><u>PRIMJEDBA SE PRIHVAĆA.</u></p> <p>Uz napomenu da je dio k.č. već bio unutar GPN.</p>
3.	Nikola Maričković, Glina	Primjedbom se traži prenamjena k.č. 412, 461, 616, 615/1 (izgradnja kampa)	<p><u>PRIMJEDBA SE DJELOMIČNO PRIHVAĆA.</u></p>

	Podnositelj primjedbe	Zahtjev	Mišljenje – odgovor izrađivača Plana
		te 283, 281, 280/2, 273 i 1175 (prateći objekti) k.o. Pokupska Slatina.	Prošireno je GPN na k.č. za izgradnju kampa u naselju te je formiran turistički punkt na k.č. 1175, dok formiranje građevinskog područja u blizini Kupu nije moguće jer se nalazi u području NATURE2000.
4.	Nikola Miljević, Glina	Primjedbom se traži prenamjena Farme Maja k.č. 146/1, 147 i 377/2 u GPN ili u poslovnu namjenu	<u>PRIMJEDBA SE DJELOMIČNO PRIHVAĆA.</u> K.č. 146/1 i 147 već se djelomično nalaze u GPN, ovim Izmjenama i dopunama je isto prenamijenjeno i prošireno u gospodarsku namjenu u površini koja je bila moguća s obzirom na odredbe ZPU.

Odgovorni voditelj izrade nacrtu prijedloga plana
Sandra Jakopec, dia



REPUBLIKA HRVATSKA
SISAČKO-MOSLAVAČKA ŽUPANIJA
GRAD GLINA
GRADONAČELNIK
KLASA: 350-05/19-01/02
URBROJ: 2176-20-1-22-66
Glina, 1. ožujak 2022.

Temeljem članka 102. Zakona o prostornom uređenju ("Narodne novine" broj 153/13, 65/17, 114/18, 39/1, 98/19) (dalje: Zakon), Nositelj izrade Grad Glina i odgovorni voditelj u ime stručnog izrađivača – tvrtke APE d.o.o. Zagreb, u postupku izrade i donošenja IV. Izmjena i dopuna Prostornog plana uređenja grada Gline (dalje: Plan), izradili su:

IZVJEŠĆE O PONOVNOJ JAVNOJ RASPRAVI

1. Uvod

Odluka o izradi objavljena je u Službenom vjesniku br. 54/20.

Gradonačelnik Grada Gline donio je Zaključak o utvrđivanju prijedloga Plana za javnu raspravu te objavio javnu raspravu o prijedlogu IV. Izmjena i dopuna Prostornog plana uređenja Grada Gline (KLASA: 350-02/19-01/20, URBROJ: 2176/20-04-20-34 od 14. prosinca 2020.), a termin koje je zbog potresa koji je pogodio Grad Glinu 29. prosinca 2020. izmijenjen dana: 4. siječnja 2021. i 18. veljače 2021. Javna rasprava održana je od 24.05.2021. do 07.06.2021. godine te je s obzirom na prihvaćene primjedbe Plan upućen na ponovnu javnu raspravu sukladno članku 104. Zakona.

Gradonačelnik Grada Gline objavio je ponovnu javnu raspravu o prijedlogu IV. Izmjena i dopuna Prostornog plana uređenja Grada Gline (KLASA: 350-02/19-01/02, URBROJ: 2176/20-1-22-60) 28. siječnja 2022.

2. Ponovna javna rasprava s javnim izlaganjem

Nositelj izrade objavio je poziv za ponovnu javnu raspravu dana 01. veljače 2022. na stranicama Večernjeg lista, te na web stranicama Grada Gline (www.grad-glina.hr) i Ministarstva prostornoga uređenja, graditeljstva i državne imovine (www.mpgi.hr) – 31. siječnja 2022.

Posebna obavijest temeljem članka 97. Zakona – upućena je na adrese javnopravnih tijela određenih posebnim propisima. Popis pozvanih na ponovnu javnu raspravu sastavni je dio Posebne obavijesti i nalazi se u prilogu ovog Izvješća.

U objavi je sukladno članku 96. st.4. Zakona navedeno:

- **mjesto, datum početka i trajanje javnog uvida:** ponovna javna rasprava provedena je u trajanju od 10.02.2022. do zaključno 18.02.2022. godine. Uvid u prijedlog Plana bio je moguć svakim radnim danom od 8,30 do 14,30 sati u prizemlju Hrvatskog doma te na mrežnim stranicama grada – www.grad-glina.hr.

- **mjesto i datum javnog izlaganja:** kino dvorana Hrvatskog doma, Ulica Stjepana i Antuna Radića 10, 10.02.2022. god. u 9,00 sati.
- **rok za davanje pisanih očitovanja:** cijelo vrijeme tijekom ponovne javne rasprave, zaključno do 18.02.2022. godine.

Tijekom ponovne javne rasprave prijedlog Plana izložen na javnom uvidu sadržavao je sukladno čl. 95. Zakona o prostornom uređenju, tekstualni i grafički dio te obrazloženje plana i sažetak za javnost.

U tijeku ponovne javne rasprave održano je Javno izlaganje. Izlaganje je vodio nositelj izrade plana, a obrazloženje prijedloga Plana, iznijela je Sandra Jakopec, dipl.ing.arh. odgovorni voditelj izrade Plana.

O javnom izlaganju vođen je zapisnik, a sudionici su davali usmene primjedbe i sugestije za izradu Nacrta konačnog prijedloga plana.

Zapisnik s popisom prisutnih na javnom izlaganju sastavni je dio Izvješća.

3. Očitovanja, primjedbe i prijedlozi

U roku do zaključivanja ponovne javne rasprave nije zaprimljena ni jedna primjedba, dok je u zapisnik navedena jedna primjedba – prijedlog koji je prihvaćen.

Na prijedlog Plana dostavljena su 3 očitovanja po posebnoj obavijesti koja nisu imala primjedbi te jedno očitovanje (Zavod za prostorno uređenje SMŽ) koje je prihvaćeno.

Odgovori na dostavljene primjedbe i očitovanja sastavni su dio izvješća.

Zaključak

Istekom roka za očitovanja okončan je postupak ponovne javne rasprave. Sukladno članku 105. Zakona ovo Izvješće i Nacrt konačnog prijedloga Plana dostavlja se gradonačelniku koji utvrđuje Konačni prijedlog Plana.

Prilozi koji su sastavni dio ovog izvješća su:

- Preslika objave javnog uvida iz tiska
- Preslike objava javnog uvida
- Posebna pisana obavijest
- Zapisnik o javnom izlaganju s popisom sudionika
- Preslike zaprimljenih očitovanja
- Obrazloženja o očitovanjima, prijedlozima i primjedbama sudionika u ponovnoj javnoj raspravi koji nisu prihvaćeni ili su djelomično prihvaćeni.



Odgovorni voditelj izrade nacrta
prijedloga plana:



SANDRA JAKOPEC
dipl.ing.arh.
OVLAŠTENA ARHITEKTICA
URBANISTICA
A-U 184

Sandra Jakopec

Sandra Jakopec, dipl.ing.arh.

Samo Hrvatska kiksala treći turnir zaredom

Rukometaši Švedske slave svoj peti europski naslov, a na to zlato čekali su punih dvadeset godina



Damir Mrvec

Švedska, Španjolska, Danska i Francuska – to je redoslijed prve četiri reprezentacije na netom završenom Europskom prvenstvu za rukometaše. Hrvatska je treće natjecanje zaredom daleko od medalja. Na Svjetskom prvenstvu u Egiptu 2021. godine osvojili smo 15. mjesto, na Olimpijske igre u Tokiju nismo ni otišli, a na ovom EP-u osvojili smo osmo mjesto. No, kada bismo gledali rezultate na tri velika natjecanja (EP, SP i OI) u posljednjih dvadeset godina, Hrvatska je 1 dalje u samom vrhu.

Isti osvajaju medalje

Po broju medalja od 2002. do 2022. godine na četvrtom smo mjestu. Osvojili smo 11 medalja, a ispred nas su Francuska (19), Španjolska (12) i Danska (12). Po broju zlatnih medalja smo na petom mjestu. Imamo naslov svjetskih i olimpijskih prvaka iz 2003. i 2004. godine. Po broju zлата prva je Francuska (10), ispred Danske (5), Španjolske (4) i Njemačke (3). Po broju polufinala Hrvatska je na drugom mjestu sa 16 ulazaka među četiri najbolje reprezentacije. Prva je Francuska (19), a iza nas su Španjolska (15) i Danska (14).

Dakle, novi europski prvaci, Švedani, daleko su od ovih brojeva, no to je i razumljivo jer su imali

ogromnu "rupu" kada je otišla generacija koju je trenirao legendarni Bengt Johansson. Švedani su u posljednjih dvadeset godina osvojili tek pet medalja, i to svih pet u posljednje četiri godine. Hrvatska je posljednji put na postolju bila 2020. godine, što i nije tako davno u odnosu na Njemačku (2016. bili su europski prvaci i treći na Igrama u Rijuu). Kada se pogledaju sve ove brojke, ispada da medalje uglavnom osvaja petdeset reprezentacija u posljednjih dvadeset godina. Naravno, prednjače Francuska, Španjolska i Danska, Hrvatska i Njemačka, a u novije vrijeme priključile im su se Švedska i Norveška. Ponekad znaju zabljesnuti neke reprezentacije poput Slovenije, Poljske, Islanda, Katara, Srbije i Rusije.

Što to Hrvatska nije imala na ovom EP-u, a prve tri reprezentacije su imale? Prvo, nismo imali dobre vratara. Švedska je imala Palicku, Španjolska Vargasu, Danska Landina, a Francuska Gerarda. To su sve vrhunski vratari, svjetske klase. Uostalom, svi oni su po postotku obranjenih lopti daleko ispred naših vratara. Ivan Pešić imao je tek 24 posto obra-

njenih lopti što ga je na kraju svrstalo na 30. mjesto u redoslijedu vratara po uspješnosti. Za dobar plasman morate imati odličnog vratara koji ima više od 15 obrana po utakmici. U svim našim utakmicama tu brojku samo smo jednom prebacili, i to protiv Islanda (Pešić) kada smo na kraju krajeva i pobijedili.

Bez prava na novi kiks

Nadalje, nismo imali kompletan kadar, što zbog velikog broja igrača zaraženih koronavirusom, što zbog ozljeda, a na kraju i zbog činjenice što neki dobri nisu bili pozvani jer u tom trenutku nisu bili u mislima i dejama novog izbornika Hrvoje Horvata. Za barem možda mali pomak u konačnom redoslijedu nedostajao je najbolji – Domagoj Duvnjak. Svi se još jako dobro sjećamo EP-a otprilje dvije godine kada je odigrao sjajan turnir i na kraju je proglašen za MVP-a prvenstva. Igrao je tako dobro prednjega u obrani 5-1, čak bolje nego što je svojevremeno znao igrati Francuz Jackson Richardson.

Hrvatska je statistički još u vrhu, ali igrama smo trenutno daleko od vrha. Nijedna ozbiljna reprezentacija nije kiksala triput zaredom na velikim natjecanjima, a nama se upravo to dogodilo. Sljedeća stanica je Svjetsko prvenstvo 2023. u Švedskoj i Poljskoj. Jako bitan turnir jer tamo će se dijeliti ulaznice za odlazak na Olimpijske igre u Parizu. Od 1996. do danas propustili smo samo Igre u Sydneyu i Tokiju.

Ne bi bilo dobro da upadnemo u krizu kakvu smo imali od 1997. do 2003. godine kada nismo osvojili nijednu medalju



OSCAR BERGENDAHL Švedani su u svom rosteru imali igrača koji je proglašen za najboljeg obrambenog igrača EP-a, ali i igrača koji je bio izuzetno opasan i precizan u napadu

REPUBLIKA HRVATSKA
SISAČKO-MOSLAVAČKA ŽUPANIJA
GRAD GLINA
GRADONAČELNIK
KLASA: 350-02/18-01/04
URBRU: 2176-20-1-22-63
Glina, 28. siječnja 2022.

Na temelju članka 96. stavak 3. Zakona o prostornom uređenju (Narodne novine 153/13, 65/17, 114/18, 39/19 i 98/19) i članka 48. Statuta Grada Gline (Službeni vjesnik 16/13, 22/14, 8/18, 10/18, 76/18-pročišćeni tekst, 09/20 i 5/21) gradonačelnik Grada Gline

OBJAVLJUJE

Ponovnu javnu raspravu o prijedlozima
IV. Izmjena i dopuna Urbanističkog plana uređenja grada Gline

i
postupka stavljanja izvan snage Detaljnog plana uređenja
Poduzetničke zone „Željezara“ u Glini

Javni uvid u Prijedlog IV. Izmjena i dopuna Urbanističkog plana uređenja grada Gline i provođenje postupka stavljanja izvan snage Detaljnog plana uređenja Poduzetničke zone „Željezara“ u Glini započinje dana 10. veljače 2022. i završava 18. veljače 2022. a može se u navedenom terminu izvršiti u prizemlju Hrvatskog doma (Ul. Stjepana i Antuna Radića 10 u Glini), radnim danom od 8.30 – 14.30 sati, uz primjenu protuepidemijskih mjera propisanih odlukama nadležnog Stožera civilne zaštite i preporukama/nalozima drugih nadležnih tijela.

Uvid u prijedlog IV. Izmjena i dopuna Urbanističkog plana uređenja grada Gline i Prijedlog postupka stavljanja izvan snage Detaljnog plana uređenja Poduzetničke zone „Željezara“ u Glini moguć je i na službenoj web stranici Grada Gline (www.grad-glina.hr).

Javno izlaganje radi obrazloženja planskih rješenja, smjernica i mjera u okviru izrade navedenih prijedloga IV. Izmjena i dopuna Urbanističkog plana uređenja grada Gline i postupka stavljanja izvan snage Detaljnog plana uređenja Poduzetničke zone „Željezara“ u kino dvorani Hrvatskog doma (Ul. Stjepana i Antuna Radića 10 u Glini) uz primjenu protuepidemijskih mjera propisanih odlukama nadležnog Stožera civilne zaštite i preporukama/nalozima drugih nadležnih tijela dana 20. veljače 2022. (četvrtak) s početkom u 11.00 sati.

Način sudjelovanja sudionika u ponovnoj javnoj raspravi:

- Svi zainteresirani mogu sudjelovati u ponovnoj javnoj raspravi na sljedeće načine:
 - imaju pravo pristupa na javni uvid tokom trajanja javnog uvida,
 - mogu postaviti pitanja za vrijeme javnog izlaganja o predloženi rješenjima,
 - mogu dati prijedloge i primjedbe u zapisnik o javnom izlaganju,
 - mogu Nositelju postupka uputiti pisana mišljenja, prijedloge i primjedbe najkasnije do

18. veljače 2022. na adresu: Grad Gline, Odjel za gospodarske i komunalne djelatnosti i prostorno planiranje, Trg bana Josipa Jelačića 2, 44400 Gline ili na e-mail adresu: nada@grad-glina.hr s naznakom "prilog ponovnoj javnoj raspravi"

(prijedlogi i primjedbe koji nisu dostavljeni u roku i nisu čitko napisani neće se uzeti u obzir u pripremi izvješća o ponovnoj javnoj raspravi)

Nova mišljenja, prijedlozi i primjedbe na prijedlog Plana za ponovnu javnu raspravu mogu se podnositi samo u vezi s dijelovima Plana koji su u odnosu na prethodni prijedlog Plana izmijenjeni.

2. Sukladno članku 96. Zakona o prostornom uređenju, nadležna tijela i tijela jedinica lokalne i područne (regionalne) samouprave i osobe određene posebnim propisima, za izradu Plana iz područja svog djelokruga, dostavljaju svoja pisana očitovanja, primjedbe i prijedloge najkasnije do 18. veljače 2022. U protivnom smatrat će se da nemaju primjedbe.

Pozivaju se zainteresirani da, na navedene načine, sudjeluju u ponovnoj javnoj raspravi o prijedlogu IV. Izmjena i dopuna Urbanističkog plana uređenja grada Gline i prijedlogu postupka stavljanja izvan snage Detaljnog plana uređenja Poduzetničke zone „Željezara“ u Glini.

GRADONAČELNIK
Ivan Janković, mag. ing. geod. et geoinf.

REPUBLIKA HRVATSKA
SISAČKO-MOSLAVAČKA ŽUPANIJA
GRAD GLINA
GRADONAČELNIK
KLASA: 350-05/19-03/02
URBRU: 2176-20-1-22-60
Glina, 28. siječnja 2022.

Na temelju članka 96. stavak 3. Zakona o prostornom uređenju (Narodne novine 153/13, 65/17, 114/18, 39/19 i 98/19) i članka 48. Statuta Grada Gline (Službeni vjesnik 16/13, 22/14, 8/18, 10/18, 76/18-pročišćeni tekst, 09/20 i 5/21) gradonačelnik Grada Gline

OBJAVLJUJE

Ponovnu javnu raspravu o prijedlogu
IV. Izmjena i dopuna Prostornog plana uređenja Grada Gline

i
postupka stavljanja izvan snage Prostornog plana uređenja Grada Gline

Javni uvid u Prijedlog IV. Izmjena i dopuna Prostornog plana uređenja Grada Gline započinje dana 10. veljače 2022. i završava 18. veljače 2022. a može se u navedenom terminu izvršiti u prizemlju Hrvatskog doma (Ul. Stjepana i Antuna Radića 10 u Glini), radnim danom od 8.30 – 14.30 sati uz primjenu protuepidemijskih mjera propisanih odlukama nadležnog Stožera civilne zaštite i preporukama/nalozima drugih nadležnih tijela.

Uvid u prijedlog IV. Izmjena i dopuna Prostornog plana uređenja Grada Gline moguć je i na službenoj web stranici Grada Gline (www.grad-glina.hr).

Javno izlaganje radi obrazloženja planskih rješenja, smjernica i mjera u okviru izrade navedenih IV. Izmjena i dopuna Prostornog plana uređenja Grada Gline održat će se u kino dvorani Hrvatskog doma (Ul. Stjepana i Antuna Radića 10 u Glini) uz primjenu protuepidemijskih mjera propisanih odlukama nadležnog Stožera civilne zaštite i preporukama/nalozima drugih nadležnih tijela dana 10. veljače 2022. (četvrtak) s početkom u 9.00 sati.

Način sudjelovanja sudionika u ponovnoj javnoj raspravi:

- Svi zainteresirani mogu sudjelovati u ponovnoj javnoj raspravi na sljedeće načine:
 - imaju pravo pristupa na javni uvid u prijedlog predmetnog Prostornog plana, tokom trajanja javnog uvida,
 - mogu postaviti pitanja za vrijeme javnog izlaganja o predloženi rješenjima,
 - mogu dati prijedloge i primjedbe u zapisnik o javnom izlaganju,
 - mogu Nositelju postupka uputiti pisana mišljenja, prijedloge i primjedbe najkasnije do

18. veljače 2022. na adresu: Grad Gline, Odjel za gospodarske i komunalne djelatnosti i prostorno planiranje, Trg bana Josipa Jelačića 2, 44400 Gline ili na e-mail adresu: nada@grad-glina.hr s naznakom "prilog ponovnoj javnoj raspravi"

(prijedlogi i primjedbe koji nisu dostavljeni u roku i nisu čitko napisani neće se uzeti u obzir u pripremi izvješća o ponovnoj javnoj raspravi)

Nova mišljenja, prijedlozi i primjedbe na prijedlog Plana za ponovnu javnu raspravu mogu se podnositi samo u vezi s dijelovima Plana koji su u odnosu na prethodni prijedlog Plana izmijenjeni.

2. Sukladno članku 96. Zakona o prostornom uređenju, nadležna tijela i tijela jedinica lokalne i područne (regionalne) samouprave i osobe određene posebnim propisima, za izradu Plana iz područja svog djelokruga, dostavljaju svoja pisana očitovanja, primjedbe i prijedloge najkasnije do 18. veljače 2022. U protivnom smatrat će se da nemaju primjedbe.

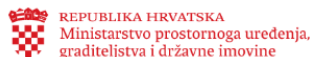
Pozivaju se zainteresirani da, na navedene načine, sudjeluju u ponovnoj javnoj raspravi o prijedlogu IV. Izmjena i dopuna Prostornog plana uređenja Grada Gline.

GRADONAČELNIK
Ivan Janković, mag. ing. geod. et geoinf.

PRESLIKE OBJAVA JAVNOG UVIDA

e-Građani

RSS Prilagodba pristupačnosti A A English



Pretražite Ministarstvo



Vijesti O Ministarstvu Pristup informacijama Propisi Natječaji Odluke eObnova eDozvola ISPU geoportal EU sufinanciranja Kontakti

Naslovnica O Ministarstvu Djelokrug Prostorno uređenje Prostorni planovi Informacije o planovima u izradi

Informacije o javnim raspravama

Ispiši stranicu
Podijeli na Facebooku
Podijeli na Twitteru

Prijedlog VI. Izmjena i dopuna Prostornog plana uređenja Grada Županja

10.02.2022. | zip (27751kb)

07.02.2022. - Informacija o javnoj raspravi o prijedlogu IV. Izmjena i dopuna Prostornog plana uređenja Općine Ražanac

08.02.2022. | pdf (504kb)

07.02.2022. - Informacija o ponovnoj javnoj raspravi o prijedlogu I. Izmjena i dopuna Urbanističkog plana uređenja Valbonaša i s tim u vezi Izmjena i dopuna Prostornog plana uređenja Općine Medulin

07.02.2022. | pdf (1555kb)

04.02.2022. - Informacija o javnoj raspravi o prijedlogu Izmjena i dopuna Urbanističkog plana uređenja prostora vojarnе u Čakovcu

04.02.2022. | pdf (91kb)

04.02.2022. - Informacija o javnoj raspravi o prijedlogu Izmjena i dopuna Urbanističkog plana uređenja 5 Rukovac (NA 15-1), Općina Matulji

04.02.2022. | pdf (679kb)

03.02.2022. - Informacija o javnoj raspravi o prijedlogu II. Izmjena i dopuna Prostornog plana uređenja Općine Gvozđ

03.02.2022. | pdf (419kb)

01.02.2022. - Informacija o javnoj raspravi o prijedlogu XV. Izmjena i dopuna Detaljnog plana uređenja zone Centar naselja Dugo Selo, Grad Dugo Selo

01.02.2022. | pdf (105kb)

01.02.2022. - Informacija o javnoj raspravi o prijedlogu Izmjena i dopuna Urbanističkog plana uređenja uvale Lučica izvan građevinskog područja naselja Verunić, Općina Sali

01.02.2022. | pdf (92kb)

31.01.2022. - Informacija o ponovnoj javnoj raspravi o prijedlozima IV. Izmjena i dopuna UPU-a Gline i postupka stavljanja izvan snage DPU Poduzetničke zone "Željezara" u Glini

31.01.2022. | pdf (109kb)

31.01.2022. - Informacija o ponovnoj javnoj raspravi o prijedlogu IV. Izmjena i dopuna Prostornog plana uređenja Grada Gline

31.01.2022. | pdf (94kb)



Ponovna javna rasprava IV. ID PPU GG

Ponovna javna rasprava IV. ID PPU GG

Izviješće s javne rasprave za IV. Izmjene i dopune PPU Grada Gline

By admin | 1. February 2022. | Otvorena savjetovanja



GRAD GLINA

URBANISTIČKI PLAN UREĐENJA GRADA GLINE IV. IZMJENE I DOPUNE

IV ID_UPU Gline_PP2-JR--TEKST IV ID_UPU Gline_PP2-JR-1 NAMJENA POVRSINA IV ID_UPU Gline_PP2-JR-2A PROMET IV ID_UPU Gline_PP2-JR-2B POSTA TK VODA OTPAD IV ID_UPU Gline_PP2-JR-2C ENERGETSKI SUSTAV IV ID_UPU Gline_PP2-JR-3 UVJETI KORISTENJA IV ID_UPU Gline_PP2-JR-4 NACIN I UVJETI GRADNJE

By admin | 9. February 2022. | IV. IZMJENE I DOPUNE PROSTORNOG PLANA UREĐENJA GRADA GLINE Read More >



IV. IZMJENE I DOPUNE PROSTORNOG PLANA UREĐENJA GRADA GLINE

- IV ID PPUG Gline_PP2-JR__tekst PPUG Gline_IV ID_PP2-JR-GP 4-1
- PPUG Gline_IV ID_PP2-JR-GP 4-2 PPUG Gline_IV ID_PP2-JR-GP 4-3
- PPUG Gline_IV ID_PP2-JR-GP 4-4 PPUG Gline_IV ID_PP2-JR-GP 4-5
- PPUG Gline_IV ID_PP2-JR-GP 4-6 PPUG Gline_IV ID_PP2-JR-GP 4-7
- PPUG Gline_IV ID_PP2-JR-GP 4-8 PPUG Gline_IV ID_PP2-JR-GP 4-9
- PPUG Gline_IV ID_PP2-JR-GP 4-10 PPUG Gline_IV ID_PP2-JR-GP 4-11
- PPUG Gline_IV ID_PP2-JR-GP 4-12 PPUG Gline_IV ID_PP2-JR-GP [...]

By admin | 9. February 2022. | IV. IZMJENE I DOPUNE PROSTORNOG PLANA UREĐENJA GRADA GLINE Read More >

STAVLJANJE IZVAN SNAGE DETALJNOG PLANA UREĐENJA PODUZETNIČKE ZONE ŽELJEZARA U GLINI

DPU Željezara_VAN SNAGE_tekstualni dio DPU_Glina_Zeljezara_VAN SNAGE-1a- namjena DPU_Glina_Zeljezara_VAN SNAGE-2a promet DPU_Glina_Zeljezara_VAN SNAGE-2b-ek-el DPU_Glina_Zeljezara_VAN SNAGE-2c vo DPU_Glina_Zeljezara_VAN SNAGE-3a uvjeti gradnje

By admin | 9. February 2022. | IV. IZMJENE I DOPUNE PROSTORNOG PLANA UREĐENJA GRADA GLINE Read More >



GRAD GLINA

Pretraga

Search...

Recent Posts

> Odluka o načinu pružanja javne usluge sakupljanja komunalnog otpada na području Grada Gline

> JAVNI NATJEČAJ – za prodaju



REPUBLIKA HRVATSKA
SISAČKO-MOSLAVAČKA ŽUPANIJA
GRAD GLINA
GRADONAČELNIK

KLASA: 350-05/19-01/02
URBROJ: 2176-20-1-22-60
Glina, 28. siječnja 2022.

Na temelju članka 96. stavak 3. Zakona o prostornom uređenju (Narodne novine 153/13, 65/17, 114/18, 39/19 i 98/19) i članka 48. Statuta Grada Gline (Službeni vjesnik 16/13, 22/14, 8/18, 10/18, 76/18-pročišćeni tekst, 09/20 i 5/21) gradonačelnik Grada Gline

OBJAVLJUJE

**Ponovnu javnu raspravu o prijedlogu
IV. Izmjena i dopuna Prostornog plana uređenja Grada Gline**

Javni uvid u Prijedlog IV. Izmjena i dopuna Prostornog plana uređenja Grada Gline započinje dana **10. veljače 2022.** i završava **18. veljače 2022.** a može se u navedenom terminu izvršiti u prizemlju Hrvatskog doma (Ul. Stjepana i Antuna Radića 10 u Glini), radnim danom od 8.³⁰ – 14.³⁰ sati uz primjenu protuepidemijskih mjera propisanih odlukama nadležnog Stožera civilne zaštite i preporukama/nalozima drugih nadležnih tijela.

Uvid u prijedlog IV. Izmjena i dopuna Prostornog plana uređenja Grada Gline moguć je i na službenoj web stranici Grada Gline (www.grad-glina.hr).

Javno izlaganje radi obrazloženja planskih rješenja, smjernica i mjera u okviru izrade navedenih IV. Izmjena i dopuna Prostornog plana uređenja Grada Gline održat će se u kino dvorani Hrvatskog doma (Ul. Stjepana i Antuna Radića 10 u Glini) uz primjenu protuepidemijskih mjera propisanih odlukama nadležnog Stožera civilne zaštite i preporukama/nalozima drugih nadležnih tijela dana **10. veljače 2022.** (četvrtak) s početkom u **9.00** sati.

Način sudjelovanja sudionika u ponovnoj javnoj raspravi:

1. Svi zainteresirani mogu sudjelovati u ponovnoj javnoj raspravi na sljedeće načine:
 - imaju pravo pristupa na javni uvid u prijedlog predmetnog Prostornog plana, tokom trajanja javnog uvida,
 - mogu postavljati pitanja za vrijeme javnog izlaganja o predloženim rješenjima,
 - mogu dati prijedloge i primjedbe u zapisnik o javnom izlaganju,
 - mogu Nositelju postupka uputiti pisana mišljenja, prijedloge i primjedbe najkasnije do **18. veljače 2022.** na adresu: Grad Glina, Odsjek za gospodarske i komunalne djelatnosti i prostorno planiranje, Trg bana Josipa Jelačića 2, 44400 Glina ili na e-mail adresu: nada@grad-glina.hr s naznakom "prilog ponovnoj javnoj raspravi" (prijedlozi i primjedbe koji nisu dostavljeni u roku i nisu čitko napisani neće se uzeti u obzir u pripremi izvješća o ponovnoj javnoj raspravi)
 - **Nova mišljenja, prijedlozi i primjedbe na prijedlog Plana za ponovnu javnu raspravu mogu se podnositi samo u vezi s dijelovima Plana koji su u odnosu na prethodni prijedlog Plana izmijenjeni.**
2. Sukladno članku 96. Zakona o prostornom uređenju, nadležna tijela i tijela jedinica lokalne i područne (regionalne) samouprave i osobe određene posebnim propisima, za izradu Plana iz područja svog djelokruga, dostavljaju svoja pisana očitovanja, primjedbe i prijedloge najkasnije do **18. veljače 2022.** U protivnom smatrat će se da nemaju primjedbi.

Pozivaju se zainteresirani da, na naprijed navedene načine, sudjeluju u ponovnoj javnoj raspravi o prijedlogu IV. Izmjena i dopuna Prostornog plana uređenja Grada Gline.

GRADONAČELNIK

Ivan Janković, mag.ing.geod. et geoinf.



POPIS JAVNOPRAVNIH TIJELA :

1. **Ministarstvo kulture, Uprava za zaštitu kulturne baštine, Konzervatorski odjel u Sisku**, Ivana Meštrovića 28.
2. **Ministarstvo zaštite okoliša i energetike, Uprava za zaštitu prirode**, Zagreb, Radnička cesta 80, Zagreb
3. **Ministarstvo poljoprivrede, Uprava šumarstva, lovstva i drvne industrije**, Ulica grada Vukovara 78, Zagreb
4. **Ministarstvo poljoprivrede Uprava poljoprivrede i prehrambene industrije**, Ulica grada Vukovara 78, Zagreb
5. **Zavod za prostorno uređenje Sisačko-moslavačke županije Sisak**, Bana Jelačića 6, Sisak
6. **Javna ustanova za upravljanje zaštićenim dijelovima prirode Sisačko-moslavačke županije, Popovača**, Trg grofova Erdödyja 17
7. **Ministarstvo unutarnjih poslova, Policijska uprava SMŽ, Odjel upravnih, inspekcijskih i poslova zaštite i spašavanja**, SISAK, Trg Ljudevita Posavskog 1
8. **Ministarstvo prostornoga uređenja, graditeljstva i državne imovine Ulica Ivana Dežmana 10**, 10000 Zagreb
9. **Ministarstvo unutarnjih poslova RH, Ravnateljstvo civilne zaštite, Služba civilne zaštite Sisak**, Ivana Kukuljevića Sakcinskog 26
10. **Sisačko-moslavačka županija, Upravni odjel za prostorno uređenje, graditeljstvo i zaštitu okoliša**, S. i A. Radića 36, 44 000 Sisak;
11. **Sisačko-moslavačka županija, Upravni odjel za gospodarstvo, poljoprivredu i ruralni razvoj**, S. i A. Radića 36, 44 000 Sisak;
12. **Sisačko-moslavačka županija, Upravni odjel za prosvjetu, kulturu i šport**, S. i A. Radića 36, 44 000 Sisak;
13. **Hrvatske ceste d.o.o. za upravljanje, građenje i održavanje državnih cesta, Sektor za strateško planiranje, razvoj i studije Odjel za strateško planiranje i razvoj**, Vončinina 3, Zagreb
14. **Hrvatske ceste d.o.o., Ispostava Sisak**, Lađarska 28c 44 000 Sisak;
15. **Županijska uprava za ceste Sisačko-moslavačke županije**, Antuna Cuvaja 16, Sisak
16. **Hrvatske željeznice, Služba za razvoj**, Mihanovićeve 12, Zagreb
17. **Hrvatske vode, Vodnogospodarska ispostava za mali sliv „Banovina“**, Obala Ruđera Boškovića 10, 44 000 Sisak;
18. **Hrvatske vode, VGO Sava**, Ul. grada Vukovara 220, 10 000 Zagreb
19. **Hrvatske agencije za poštu i elektroničke komunikacije** Zagreb, R.F. Mihanovića 9
20. **Hrvatske šume d.o.o.**, Uprava šuma podružnica Zagreb, Savska cesta 41/6
21. **Hrvatski operator prijenosnog sustava d.o.o.**, Kupska 4, 10000 Zagreb
22. **HEP d.d., DP Elektra Sisak**, K. Tomislava 42, 44 000 Sisak
23. **PLINACRO d.o.o.**, Savska cesta 88a, Zagreb
24. **Komunalac Glina, d.o.o.** Petrinjska 4, 44 440 Glina
25. **Vodovod Glina, d.o.o.** Petrinjska 4, 44 440 Glina

-
26. **Grad Petrinja**, Ivana Gundulića 2, 44 250 Petrinja
 27. **Općina Topusko**, Opatovina 10, 44415 Topusko
 28. **Općina Gvozd**, Trg dr. Franje Tuđmana 6, 44 410 Vrgin Most
 29. **Općina Dvor**, Trg bana Josipa Jelčića 10, 44 440 Dvor
 30. **Općina Lekenik**, Zagrebačka 44, 44 272 Lekenik
 31. **Općina Pokupsko**, Pokupsko 25a, 10 414 Pokupsko



REPUBLIKA HRVATSKA
SISAČKO-MOSLAVAČKA ŽUPANIJA
GRAD GLINA
JEDINSTVENI UPRAVNI ODJEL
ODSJEK ZA GOSPODARSKE I KOMUNALNE
DJELATNOSTI I PROSTORNO PLANIRANJE
KLASA: 350-05/19-01/02
URBROJ: 2176-20-3-3/1-22-65
Glina, 10. veljače 2022.

ZAPISNIK S PONOVNE JAVNE RASPRAVE

Javno izlaganje o IV. Izmjena i dopuna Prostornog plana uređenja grada Gline održano je 10. veljače 2022. s početkom u 9,00 h u prizemlju Hrvatskog doma.

PRISUTNI:

a/ U IME GRADA GLINE

- dr. sc. Damir Fabijanac, dipl. ing. agr. Voditelj Odsjeka za gospodarske i komunalne djelatnosti i prostorno planiranje

- Ivan Hrkovac, univ. bacc. ing.agr.

b/STRUČNI IZRAĐIVAČ:

- APE d.o.o. , Zagreb – Sandra Jakopec, dipl.ing.arh,

c./ OSTALI PRISUTNI

- prema popisu u prilogu.

Predstavnica izrađivača Sandra Jakopec, dipl.ing.arh. je prisutnima obrazložila razloge za ponavljanje javne rasprave te sadržaj izmjena i dopuna plana posebice u dijelu gospodarenja otpadom te mjera za zone podločnosti od geohazarda nastalih nakon potresa 29.12.2020.

Ispred Zavoda za prostorno uređenje SMŽ V. Šerbec pregledala je sve predložene izmjene i dopune te navodi da se Odredbe za provedbu koje se odnose na zone podločnosti mogu reducirati na samo navođenje na katalog ISPU-a jer bi se predložene mjere od strane MPGI mogle promijeniti pa da nije potrebna Izmjena i dopuna plana.

Sandra Jakopec se slaže s predloženim te predlaže da se isto prihvati.

U nastavku V. Šerbec navodi da iako je SMŽ pokrenula izmjene i dopune kojim će se preispitati sustav gospodarenja otpadom na županijskoj razini te isti uskladiti s Zakonom o održivom gospodarenju otpadom do donošenja tih Izmjena i dopuna PPUG je potrebno uskladiti s važećim PPSMŽ. U raspravu su se uključili i predstavnici Komunalca Glina d.o.o. te pojašnjavaju razloge za predloženo izmještanje kazete za azbest i formiranje reciklažnog dvorišta posebice za građevni otpad na lokaciji Majski Trtnik.

Sandra Jakopec moli Zavod SMŽ da izrečeno dostave i u pismenom obliku s obzirom da je ukidanje kazete za azbest na lokaciji Gmajna navedeno u Odluci o izradi.

Javno izlaganje je zaključeno u 10.15.

Zapisnik vodio:
dr. sc. Damir Fabijanac, dipl. ing. agr.

SISAČKO-MOSLAVAČKA ŽUPANIJA
GRAD GLINA

JEDINSTVENI UPRAVNI ODJEL

GLINA, 10. veljača 2022. godine

POPIS SUDIONIKA JAVNE RASPRAVE
O PRIJEDLOGA
IV. Izmjena i dopuna Prostornog plana uređenja Grada Glina

Redni broj	IME I PREZIME	INSTITUCIJA	ADRESA	TELEFON/FAX	e-mail adresa	POTPIS
1.	DOMAGOJ ORLIĆ	ZAVOD ZA PROST. UREĐENJE SHZ				L. hr fo
2.	Valentina Sebeć	Zavod za prost. uređ.				posrednik Sebeć
3.	SANDJA KIGIĆE	FFE d.o.o.				Jakić
4.	IZOR ŠPEJČANO	KOMUNALAC gmina				in. G.
5.	MISLAV RUŽA	KOMUNALAC G. GLINA				obor. g. glina
6.	IVAN HIGUNJAC	G. GLINA				in. G.
7.	DAMIR FASJANAC	GRAD GLINA				in. G.
8.						
9.						
10.						
11.						
12.						
13.						



ZAVOD ZA PROSTORNO UREĐENJE
SISAČKO - MOSLAVAČKE ŽUPANIJE
Trg bana J. Jelačića 6, 44 000 Sisak
tel. 044/ 521- 008; 044/ 523-223; www.zpusmz.hr

Klasa: 350-02/20-02/20
Urbroj: 2176-117-03-22 -6
Sisak, 14.2.2022.

GRAD GLINA
Gradonačelnik
Trg bana Josipa Jelačića 2
44400 Glina

Predmet: IV. izmjene i dopune PPUG Glina
- dostava primjedbi u okviru ponovne javne rasprave

Veza: Klasa: 350-05/19-01/02 Urbroj: 2176/20-20-1-22-60, od 28.1.2022.

U vezi vašeg zahtjeva, broj gornji, dostavljamo primjedbe u vezi usklađenja Prijedloga IV. izmjena i dopuna PPUG Glina sa Prostornim planom Sisačko-moslavačke županije („Službeni glasnik Sisačko-moslavačke županije“ br. 04/01., 12/10., 10/17., 12/19. i 23/19.-pročišćeni tekst) kako slijedi:

- kartografski prikaz br.2:
- uz oznaku moguće lokacije pretovarne stanice potrebno je označiti prostor za istraživanje lokacije za odlagalište azbesta na lokalitetu Gmajna.

Obrazloženje:

Izvod iz točke 9.3. „Postupanje s komunalnim otpadom “Prostornog plana Sisačko-moslavačke županije („Službeni glasnik Sisačko-moslavačke županije“ br. 04/01., 12/10., 10/17., 12/19. i 23/19.-pročišćeni tekst):

„Ovim Planom planiraju se moguće lokacije pretovarnih stanica na lokacijama postojećih odlagališta: Kurjakana, Goričica, Blatuša, Čore i Gmajna. Moguće lokacije za izgradnju kazeta za zbrinjavanje azbesta su na postojećim odlagalištima: Čore, Blatuša, Goričica i Gmajna. Konačni odabir lokacije za pretovarne stanice i kazeta za zbrinjavanje azbesta se treba donijeti po izradi daljnjih Studija izvedivosti za sustav gospodarenja otpadom na državnoj i županijskoj razini.“

Donesena je Odluka o izradi IV. izmjena i dopuna Prostornog plana Sisačko-moslavačke županije („Službeni glasnik Sisačko-moslavačke županije“ br. 23/21. i 27/21) u kojem će se preispitati sustav gospodarenja otpadom na županijskoj razini te uskladiti sa Zakonom o održivom gospodarenju otpadom i Planom gospodarenja otpadom RH za razdoblje 2017. – 2022.

Također, preispitat će se moguće lokacije kazeta za zbrinjavanje azbesta u okviru dosadašnjih te novih potencijalnih lokacija, stoga, smatramo da je u IV. izmjenama i

dopunama PPUG Glina potrebno navesti postojeću lokaciju za istraživanje kazete za zbrinjavanje azbesta „Gmajna“ uz novopredloženi lokalitet „Majski Trtnik“.
U provedbene odredbe Plana potrebno je napisati da konačni odabir najpovoljnije lokacije za smještaj kazete za zbrinjavanje azbesta ovisi o rezultatima daljnjih Studija izvedivosti.

Za suradnju tijekom cjelokupnog postupka izrade predmetnog plana stojimo na raspolaganju te vas za sve prostorne podatke upućujemo na web stranicu Zavoda: <https://www.zpusmz.hr/>, a za dostavu podataka u dwg. formatu, na e-mail zavod@zpusmz.hr.

S poštovanjem,
VŠ



- Dostaviti:
1. Naslov
 2. Pismohrana, ovdje



REPUBLIKA HRVATSKA
SISAČKO-MOSLAVAČKA ŽUPANIJA
GRAD GLINA

Primljeno:	18.02.2022.	
Klasifikacijska oznaka:	350-05/19-01/02	03
Uslužbeni broj:	576-22-62	

KLASA: 350-05/20-01/285
URBROJ: 376-05-3-22-09
Zagreb, 11. veljače 2022.

Republika Hrvatska
Sisačko-Moslavačka županija
Grad Glina
Upravni odjel za gospodarske djelatnosti, prostorno
uređenje, gradnju i gradsku imovinu
Trg bana Josipa Jelačića 2
44400 Glina

Predmet: Grad Glina
IV. IZMJENE I DOPUNE PPU GRADA GLINE- PONOVDNA JAVNA
RASPRAVA
-mišljenje u tijeku javne rasprave

Veza: Vaš dopis KLASA: 350-05/19-01/02 URBROJ: 2176-20-1-22-60, od 28. siječnja 2022.

Poštovani,

vašim dopisom od ove Agencije zatražili ste da vam na osnovu čl. 188. Zakona o prostornom uređenju (NN br. 153/13), a u svezi čl. 94. Zakona o prostornom uređenju i gradnji i čl. 25. st. (3) Zakona o elektroničkim komunikacijama (NN br. 73/08, 90/11, 133/12, 80/13, 71/14 i 72/17) izda mišljenje na prijedlog *IV. IZMJENE I DOPUNE PPU GRADA GLINE - PONOVDNA JAVNA RASPRAVA*.

Uvidom u dostavljeni konačni prijedlog *IV. IZMJENE I DOPUNE PPU GRADA GLINE - PONOVDNA JAVNA RASPRAVA* potvrđujemo da je isti **usklađen s našim zahtjevima**.

S poštovanjem,

RAVNATELJ
mr.sc. Miran Gosta
(elektronički potpisala ovlaštena osoba)

Dostaviti:
1. Naslovu preporučeno

HRVATSKA REGULATORNA AGENCIJA ZA MREŽNE DJELATNOSTI

Roberta Frangeša Mihanovića 9, 10110 Zagreb / OIB: 87950783661 / Tel: (01) 7007 007, Faks: (01) 7007 070 / www.hakom.hr

HRVATSKA REGULATORNA AGENCIJA ZA MREŽNE DJELATNOSTI

MIRAN GOSTA

HR-39795581455



Elektronički potpisan: 11.02.2022T15:04:48 (UTC-2022-02-11T14:04:48Z)

Provjera: <https://epotpis.rdd.hr/provjera>

Broj zapisa: a1d053cd-8a25-403-a490-63327f42c127

Vjerodostojnost ovog dokumenta možete provjeriti skeniranjem QR koda. Ako je dokument identičan prikazanom izvorniku u digitalnom obliku, HAKOM potvrđuje njegovu vjerodostojnost.



Sektor za pripremu, građenje i rekonstrukciju
Odjel za strateško planiranje
KLASA: 350-02/20-01/259
URBROJ: 345-400-440/160-22-04
Zagreb, 16. 2. 2022.

REPUBLIKA HRVATSKA
SISAČKO-MOSLAVAČKA ŽUPANIJA
GRAD GLINA

Primljeno:	21.02.2022.	
Klasifikacijska oznaka:	350-05/19-01/02	Org. jed. 03
Uredbeni broj:	345-22-	Prij. Vrij.

REPUBLIKA HRVATSKA
SISAČKO-MOSLAVAČKA ŽUPANIJA
GRAD GLINA
Odsjek za gospodarske i komunalne
djelatnosti i prostorno planiranje
Trg bana Josipa Jelačića 2
44400 GLINA

Predmet: IV. Izmjene i dopune Prostornog plana uređenja Grada Gline
- ponovna javna rasprava – očitovanje, daje se

Uz Vaš dopis, KLASA: 350-05/19-01/02, URBROJ: 2176-20-1-22-60 od 28. siječnja 2022. godine, dostavili ste nam obavijest o ponovnoj javnoj raspravi o prijedlogu IV. Izmjena i dopuna Prostornog plana uređenja Grada Gline te zatražili naše očitovanje.

Na temelju članka 101. Zakona o prostornom uređenju („Narodne novine“ broj 153/13, 65/17, 114/18, 39/19 i 98/19) i članka 82. Zakona o cestama („Narodne novine“ broj 84/11, 22/13, 54/13, 148/13, 92/14 i 110/19) Hrvatske ceste d.o.o. nakon izvršenog pregleda predmetne prostorno-planske dokumentacije iznose sljedeće:

Koridor planirane brze ceste na pravcu: Popovača (A3) - Sisak - Glina - Slunj - Ogulin (A1) ugrađen je u prijedlog IV. Izmjena i dopuna Prostornog plana uređenja Grada Gline prema trasi dostavljenoj uz naš dopis, KLASA: 350-02/15-01/136, URBROJ: 345-400-440/160-20-10 od 30. rujna 2020. godine.

Za planirane obilaznice grada Gline, Hrvatske ceste d.o.o. nemaju izrađenu projektnu dokumentaciju. Provjera trasa unutar ovih koridora bit će izvršena u okviru cjelovite studije planiranih cesta na području Grada Gline, koja je u planu za izradu u 2022. godini.

Slijedom navedenog, nemamo primjedbi na prijedlog IV. Izmjena i dopuna Prostornog plana uređenja Grada Gline.

S poštovanjem

Direktor Sektora

Darko Šošić, dipl.ing.građ.

Co:
-Pismohrana



HŽ INFRASTRUKTURA

10000 Zagreb, Mihanovićeveva 12

SEKTOR ZA RAZVOJ, PRIPREMU
I PROVEDBU INVESTICIJA I EU
FONDOVA

Ured

tel: +385 (0)1 4534538
fax: +385 (0)1 4584885
e-mail: sebastijan.kamenscak@hzinfra.hr
naš broj i znak: 907/22, 1.3.1. SK
vaš broj i znak: KLASA: 350-05/19-01/02
URBROJ: 2176-20-1-22-60
datum: 14.02.2022.

**SISAČKO-MOSLAVAČKA ŽUPANIJA
GRAD GLINA**

**Odsjek za gospodarske i komunalne
djelatnosti i prostorno planiranje**

Trg bana Josipa Jelačića 2

44400 Glina

REPUBLIKA HRVATSKA
SISAČKO-MOSLAVAČKA ŽUPANIJA
GRAD GLINA

Priloga	21.02.2022.	
Statistička oznaka	350-05/19-01/02	03
Uredbeni broj	316-22-	

**Predmet: Prijedlog IV. Izmjena i dopuna Prostornog plana uređenja Grada Gline
- Dostava očitovanja o ponovnoj javnoj raspravi**

Temeljem dopisa Grada Gline, u vezi dostave očitovanja o Prijedlogu IV. Izmjena i dopuna PPUG Gline, dostavljamo Vam sljedeće:

HŽ Infrastruktura d.o.o. nema dodatnih zahtjeva na Prijedlog IV. Izmjena i dopuna PPUG Gline.

S poštovanjem,

**DIREKTOR SEKTORA ZA RAZVOJ, PRIPREMU I
PROVEDBU INVESTICIJA I EU FONDOVA**

Mirko Franović, dipl. ing. građ.





HŽ INFRASTRUKTURA d.o.o. ZAGREB, Mihanovićeveva 12, TRGOVAČKI SUD U ZAGREBU, MBS: 080590485, OIB 39901919995,
Naziv i sjedište banke: Privredna banka Zagreb d.d., Zagreb, Radnička cesta 50, BROJ RAČUNA: HR4423400091110252804,
TEMELJNI KAPITAL: 224.188.000,00 kuna,
PREDSJEDNIK UPRAVE: Ivan Kršić, dipl. ing. građ.,
ČLAN UPRAVE: Krunoslav Papić, dipl. ing.

OBRAZLOŽENJA O OČITOVANJIMA, PRIJEDLOZIMA I PRIMJEDBAMA SUDIONIKA U PONOVOJ JAVNOJ RASPRAVI KOJI NISU PRIHVAĆENI ILI SU DJELOMIČNO PRIHVAĆENI

	Podnositelj primjedbe	Očitovanje	Mišljenje – odgovor izrađivača Plana
1.	ZAVOD ZA PROSTORNO UREĐENJE SISAČKO-MOSLAVAČKE ŽUPANIJE	<p>Mišljenjem je traženo:</p> <p>Na kartografskom prikazu 2:</p> <ul style="list-style-type: none"> – Uz oznaku moguće lokacije pretovarne stanice potrebno je označiti prostor za istraživanje lokacije za odlagalište azbesta na lokalitetu Gmajna uz novopredloženi lokalitet "Majski Trtnik" te nastavno na navedeno dopuniti odredbe za provedbu u kojima je potrebno navesti da će konačni odabir najpovoljnije lokacije ovisiti o rezultatima daljnjih Studija izvedivosti, a radi usklađenja s Prostornim planom SMŽ 	<u>PRIMJEDBA SE PRIHVAĆA.</u>
2.	HAKOM, Zagreb	Pozitivno mišljenje – nema primjedbi.	
3.	HRVATSKE CESTE, Zagreb	Pozitivno očitovanje – nema primjedbi.	
4.	HŽ Infrastruktura d.o.o. Zagreb	Nema primjedbi.	
5.	Javna ustanova Zavod za prostorno SMŽ <i>Uneseno u zapisnik s javnog izlaganja</i>	Predloženo je da se kod navođenja mjera za zone podložnosti Odredbe za provedbu pozovu na ISPU u slučaju da se iste izmijene.	<u>PRIMJEDBA SE PRIHVAĆA.</u>

Odgovorni voditelj izrade nacrtu prijedloga plana
Sandra Jakopec, dia

GRAD GLINA
IV. IZMJENE I DOPUNE
PROSTORNOG PLANA UREĐENJA
GRADA GLINE

II.4
EVIDENCIJA POSTUPKA IZRADE
I DONOŠENJA PLANA

**EVIDENCIJA POSTUPKA IZRADI I DONOŠENJA IV. IZMJENA I DOPUNA
PROSTORNOG PLANA UREĐENJA GRADA GLINE**

	<p>Grad Glina pristupio je izradi IV. izmjena i dopuna Prostornog plana uređenja Grada Gline te je temeljem članka 86. stavka 3. Zakona o prostornom uređenju pribavljeno mišljenje Upravnog odjela za prostorno uređenje, graditeljstvo i zaštitu okoliša KLASA: 351-03/20-05/22, URBROJ: 2176/01-08/13-20-2 od 10. srpnja 2020. godine i proveden je postupak Ocjene o potrebi strateške procjene utjecaja na okoliš, kojim je utvrđeno da nije potrebno provesti stratešku procjenu utjecaja na okoliš.</p>
09. rujna 2020.	<p>Gradsko vijeće Grada donijelo je Odluku o izradi IV. izmjena i dopuna Prostornog plana uređenja Grada Gline ("Službeni vjesnik" 54/20 od 10. rujna 2020.)</p>
18. rujna 2020.	<p>Temeljem čl. 90. Zakona o prostornom uređenju Odluka o izradi dostavljena je tijelima i osobama određenim posebnim propisima:</p> <ol style="list-style-type: none"> 1. Ministarstvo kulture, Uprava za zaštitu kulturne baštine, Konzervatorski odjel u Sisku, Ivana Meštrovića 28. 2. Ministarstvo zaštite okoliša i energetike, Uprava za zaštitu prirode, Zagreb, Radnička cesta 80, Zagreb 3. Ministarstvo poljoprivrede, Uprava šumarstva, lovstva i drvne industrije, Ulica grada Vukovara 78, Zagreb 4. Ministarstvo poljoprivrede Uprava poljoprivrede i prehrambene industrije, Ulica grada Vukovara 78, Zagreb 5. Zavod za prostorno uređenje Sisačko-moslavačke županije Sisak, Bana Jelačića 6, Sisak 6. Javna ustanova za upravljanje zaštićenim dijelovima prirode Sisačko-moslavačke županije, Popovača, Trg grofova Erdödyja 17 7. Ministarstvo unutarnjih poslova, Policijska uprava SMŽ, Odjel upravnih, inspekcijskih i poslova zaštite i spašavanja, SISAČ, Trg Ljudevita Posavskog 1 8. Ministarstvo državne imovine, Ulica Ivana Dežmana 10, 10000 Zagreb 9. Ministarstvo unutarnjih poslova RH, Ravnateljstvo civilne zaštite, Služba civilne zaštite Sisak, Sakcinskog 26 10. Sisačko-moslavačka županija, Upravni odjel za prostorno uređenje, graditeljstvo i zaštitu okoliša, S. i A. Radića 36, 44 000 Sisak; 11. Sisačko-moslavačka županija, Upravni odjel za poljoprivredu, šumarstvo i vodno gospodarstvo, S. i A. Radića 36, 44 000 Sisak; 12. Sisačko-moslavačka županija, Upravni odjel za prosvjetu, kulturu i šport, S. i A. Radića 36, 44 000 Sisak; 13. Hrvatske ceste d.o.o. za upravljanje, građenje i održavanje državnih cesta, Sektor za strateško planiranje, razvoj i studije Odjel za strateško planiranje i razvoj, Vončinina 3, Zagreb 14. Hrvatske ceste d.o.o., Ispostava Sisak, Lađarska 28c 44 000 Sisak; 15. Županijska uprava za ceste Sisačko-moslavačke županije, Antuna Cuvaja 16, Sisak 16. Hrvatske željeznice, Služba za razvoj, Mihanovićeve 12, Zagreb 17. Hrvatske vode, Vodnogospodarska ispostava za mali sliv „Banovina“, Obala Ruđera Boškovića 10, 44 000 Sisak; 18. Hrvatske vode, VGO Sava, Ul. grada Vukovara 220, 10 000 Zagreb 19. Hrvatska agencija za poštu i elektroničke komunikacije Zagreb, R.F. Mihanovića 9 20. Hrvatske šume, Uprava šuma podružnica Zagreb, Savska cesta 41/6 21. Hrvatski operator prijenosnog sustava d.o.o., Kupska 4, 10000 Zagreb 22. HEP d.d., DP Elektra Sisak, K. Tomislava 42, 44 000 Sisak 23. PLINACRO, Savska cesta 88a, Zagreb

	24. Komunalac Glina, d.o.o. Petrinjska 4, 44 440 Glina 25. Vodovod Glina, d.o.o. Petrinjska 4, 44 440 Glina
rujan 2020. – listopad 2020.	U propisanom roku očitivali su se: 1. Ministarstvo gospodarstva i održivog razvoja, Uprava za zaštitu prirode, Zagreb 2. Ministarstvo poljoprivrede Uprava poljoprivrede i prehrambene industrije, Zagreb 3. Ministarstvo poljoprivrede, Uprava šumarstva, lovstva i drvne industrije, Zagreb 4. Ministarstvo prostornog uređenja, graditeljstva i državne imovine, Zagreb 5. Hrvatske vode, VGO za mali sliv Banovina, Sisak 6. Hrvatske ceste d.o.o. za upravljanje, građenje i održavanje državnih cesta, Sektor za strateško planiranje, razvoj i studije Odjel za strateško planiranje i razvoj, Zagreb 7. HEP d.d., DP Elektra Sisak, Sisak 8. Hrvatska regulatorna agencija za mrežne djelatnosti, Zagreb 9. PLINACRO, Zagreb 10. MUP, Ravnateljstvo civilne zaštite, Područni ured civilne zaštite Zagreb, Služba civilne zaštite Sisak 11. MUP, Ravnateljstvo civilne zaštite, Područni ured civilne zaštite Zagreb, Služba civilne zaštite Sisak, Odjel inspekcije, Sisak 12. Zavod za prostorno uređenje Sisačko-moslavačke županije Sisak, Bana Jelačića 6, Sisak 13. Hrvatski operator prijenosnog sustava d.o.o., Zagreb 14. HŽ Infrastruktura, Zagreb
14. prosinca 2020.	Zaključak gradonačelnika o utvrđivanju prijedloga plana za javnu raspravu (KLASA: 350-02/19-01/20, URBROJ: 2176/20-04-20-34)
14. prosinca 2020.	Posebna pisana obavijest o održavanju javne rasprave poslana je svim tijelima i pravnim osobama određenima posebnim propisima
16. prosinca 2020.	Objave javne rasprave na stranicama Večernjeg lista, web stranicama Grada Gline (www.grad-glina.hr) i Ministarstva prostornoga uređenja, graditeljstva i državne imovine (mpgi.gov.hr)
04. siječnja 2021.	Zbog potresa koji je pogodio Grad Glinu 29. prosinca 2020. termin javne rasprave i javnog izlaganja izmijenjen je
18. veljače 2021.	2. izmjena termina javne rasprave
24. svibnja 2021.	Početak javnog uvida
01. lipnja 2021.	Javno izlaganje
07. lipnja 2021.	Kraj javnog uvida i roka za dostavu primjedbi
21. lipnja 2021.	Prihvaćeno Izvješće s Javne rasprave te je s obzirom na prihvaćene primjedbe Plan upućen u ponovnu javnu raspravu
28. siječnja 2022.	Gradonačelnik je objavio prijedlog plana za ponovnu javnu raspravu (KLASA: 350-02/19-01/02, URBROJ: 2176/20-04-2022-60)
28. siječnja 2022.	Posebna pisana obavijest o održavanju ponovne javne rasprave poslana je svim tijelima i pravnim osobama određenima posebnim propisima
31. siječnja 2022.	Objava ponovne javne rasprave na stranicama Ministarstva prostornoga uređenja, graditeljstva i državne imovine (mpgi.gov.hr)
01. veljače 2022.	Objave ponovne javne rasprave na stranicama Večernjeg lista i web stranicama Grada Gline (www.grad-glina.hr)
10. veljače 2022.	Početak javnog uvida
10. veljače 2022.	Javno izlaganje
18. veljače 2022.	Kraj javnog uvida i roka za dostavu primjedbi
01. ožujka 2022.	Prihvaćeno Izvješće s ponovne javne rasprave
07. ožujka 2022.	Zaključak gradonačelnika o utvrđivanju konačnog prijedloga plana (KLASA: 350-02/19-01/02, URBROJ: 2176-20-1-22-68)

07. ožujka 2022.	Konačni prijedlog plana dostavljen je Javnoj ustanovi Zavod za prostorno uređenje Sisačko-moslavačke županije radi ishoda mišljenja
09. ožujka 2022.	Ishodeno mišljenje Javne ustanove Zavod za prostorno uređenje Sisačko-moslavačke županije (KLASA: 350-02/20-02/20, URBROJ: 2176-117-03-22-8)
10. ožujka 2022.	Nakon roka za dostavu primjedbi u javnoj raspravi zaprimljeno je mišljenje: <ul style="list-style-type: none">- Ministarstva poljoprivrede, Uprave za poljoprivredno zemljište, biljno proizvodnju i tržište- Sisačko-moslavačke županije, Upravnog odjela za poljoprivredu, ruralni razvoj, zaštitu okoliša i prirodu
16. ožujka 2022.	Dostavljeni su Odgovori na primjedbe
18. ožujka 2022.	Odluka Gradskog vijeća o donošenju IV. izmjena i dopuna Prostornog plana uređenja Grada Gline ("Službeni vjesnik" 18/22)

GRAD GLINA
IV. IZMJENE I DOPUNE
PROSTORNOG PLANA UREĐENJA
GRADA GLINE

II.5
SAŽETCI ZA JAVNOST

SAŽETAK ZA JAVNOST

Uvod

Prostorni plan uređenja Grada Gline izrađen je 2000. godine, i od tada su izrađene troje izmjene i dopune Plana ("Službeni glasnik Sisačko-moslavačke županije", broj 5/00, "Službeni vjesnik", broj 48/10, 66/13 i 10/17). Razlozi zbog kojih se pristupilo izradi IV. Izmjena i dopuna Prostornog plana uređenja Grada Gline (dalje u tekstu: PPUG) navedeni su u *Odluci o izradi IV. Izmjena i dopuna Prostornog plana uređenja Grada Gline* koja je usvojena na sjednici Gradskog vijeća Grada Gline održanoj 9. rujna 2020. godine. Navedena odluka objavljena je u "Službenom vjesniku" broj 54/2020.

Granica obuhvata IV. Izmjena i dopuna PPUG Gline sukladna je granicama postojećeg PPUG Gline. Manje izmjene odnose se na korekciju službene granice grada budući da su za ove izmjene od Državne geodetske uprave pribavljeni podaci iz Središnjeg registra prostornih jedinica te su isti dobiveni u digitalnom obliku (shapefile format).

Izmjene u tekstualnom dijelu plana (Odredbe za provedbu) odnose se na cijeli obuhvat PPUG-a.

Ovim izmjenama i dopunama izmijenjene su podloge na kojima je rađen grafički dio plana:

- nove topografske karte TK25,
- nove digitalne katastarske podloge.

RAZLOZI ZA DONOŠENJE IZMJENA I DOPUNA

U Odluci su navedeni sljedeći razlozi za izradu izmjena i dopuna:

- usklađenje s Prostornim planom Sisačko-moslavačke županije ("Službeni glasnik Sisačko-moslavačke županije" broj 4/01 i 12/10, 10/17 i 12/19),
- usklađenje sa Zakonom o prostornom uređenju i propisima donesenim nakon donošenja Plana,
- usklađenje sa zahtjevima javnopravnih tijela na temelju čl. 90. Zakonom o prostornom uređenju („Narodne novine“ br. 153/13, 65/17, 114/18 i 39/19);
- izmjena planiranih trasa prometnica posebice državne ceste u skladu s Prostornim planom Sisačko-moslavačke županije ("Službeni glasnik Sisačko-moslavačke županije" broj 4/01 i 12/10, 10/17 i 12/19) i dostavljenih zahtjevom Hrvatskih cesta d.o.o.
- izmjena prikaza infrastrukturnih sustava u odnosu na izvedeno stanje (prikaz postojećih i planiranih vodova i građevina),
- ukidanje planirane lokacije kazete za azbest na odlagalištu otpada „Gmajna“ jer za lokaciji „Gmajne“ za nju nema prostora,
- izmjene građevinskog područja unutar obuhvata UPU-a Grada Gline,
- druge izmjene plana slijedom razmatranja inicijativa za izmjene plana pravnih i fizičkih osoba zaprimljenih temeljem čl. 85. Zakona o prostornom uređenju.
- druge izmjene planskih postavki za koje je uočeno da dovode do problema u provedbi Plana,
- Sukladno zakonskim i podzakonskim propisima kojima su propisani elektronički standardi prostornih planova, elektronički oblik plana potrebno je izraditi službenoj kartografskoj projekciji RH (HTRS96/TM).

OBRAZLOŽENJE IZMJENA I DOPUNA

Grad Glina pribavio je za ove izmjene i dopune nove digitalne katastarske podloge za cijelo područje Grada. Sva su građevinska područja prenesena na nove digitalne katastarske podloge uz nužne prilagodbe geometrije prikaza novim podlogama.

Ova "digitalizacija" tj. novi prikaz građevinskih područja obuhvaćala je i nužne geometrijske prilagodbe ruba građevinskih područja novim podlogama odnosno obrisima katastarskim česticama na novim digitalnim podlogama koje su prikazane na listovima Građevinskih područja naselja.

Kao rezultat ovih korekcija došlo je i do manjih izmjena površina građevinskih područja.

Sve izmjene u grafičkom dijelu plana proizlaze iz:

- izmjene katastarskih podloga na kojima su prikazana građevinska područja naselja,
- razloga za izradu Izmjena i dopuna plana navedenima u Odluci o izradi Plana,
- zahtjeva tijela i osoba određenima posebnim propisima (javnopravna tijela),
- prijedloga za izmjene plana koji su pristigli od fizičkih i pravnih osoba,
- tehničkih korekcija plana, usaglašavanja sa stručnim normama i zakonskim propisima te ispravaka uočenih tehničkih pogrešaka.

Na svim kartografskim prikazima:

- ucrtane su granice naselja,
- granica Grada prema DGU.

Izmjene i dopune Odredbi za provedbu odnose se na:

U svim odredbama za provedbu u odgovarajućem broju i padežu mijenjaju se:

- riječi "građevna parcela" mijenjaju se riječima "građevna čestica",
- riječi "građevinska parcela" mijenjaju se riječima "građevna čestica",
- riječ "parcela" mijenja se riječima "građevna čestica",
- Dopunjen je pojam postojeće (legalne) građevine;
- Usklađen je popis građevina od državnog i županijskog značaja sa PP Sisačko-Moslavačke županije,
- Terminologija je usklađena s grafičkim prikazima i posebnim propisima,
- Iskaz površina gospodarske namjene je dan prema grafičkom prikazu,
- Prometna mreža je opisana te su uvjeti opisani prema dostavljenim podacima,
- Elektroenergetska mreža je usklađena s dostavljenim podacima,
- Dopunjeni su uvjeti za izgradnju prema dostavljenim zahtjevima Hrvatskih voda,
- Popis kulturnih dobara je usklađen s Registrom kulturnih dobara Ministarstva kulture,
- Odlaganje otpada je usklađeno sa Planom gospodarenja otpadom Grada Gline.

SAŽETAK ZA JAVNOST - ponovna javna rasprava

Uvod

Prostorni plan uređenja Grada Gline izrađen je 2000. godine, i od tada su izrađene troje izmjene i dopune Plana ("Službeni glasnik Sisačko-moslavačke županije", broj 5/00, "Službeni vjesnik", broj 48/10, 66/13 i 10/17). Razlozi zbog kojih se pristupilo izradi IV. Izmjena i dopuna Prostornog plana uređenja Grada Gline (dalje u tekstu: PPUG) navedeni su u *Odluci o izradi IV. Izmjena i dopuna Prostornog plana uređenja Grada Gline* koja je usvojena na sjednici Gradskog vijeća Grada Gline održanoj 9. rujna 2020. godine. Navedena odluka objavljena je u "Službenom vjesniku" broj 54/2020.

Granica obuhvata IV. Izmjena i dopuna PPUG Gline sukladna je granicama postojećeg PPUG Gline. Manje izmjene odnose se na korekciju službene granice grada budući da su za ove izmjene od Državne geodetske uprave pribavljeni podaci iz Središnjeg registra prostornih jedinica te su isti dobiveni u digitalnom obliku (shapefile format).

Izmjene u tekstualnom dijelu plana (Odredbe za provedbu) odnose se na cijeli obuhvat PPUG-a.

Ovim izmjenama i dopunama izmijenjene su podloge na kojima je rađen grafički dio plana:

- nove topografske karte TK25,
- nove digitalne katastarske podloge.

RAZLOZI ZA DONOŠENJE IZMJENA I DOPUNA

U Odluci su navedeni sljedeći razlozi za izradu izmjena i dopuna:

- usklađenje s Prostornim planom Sisačko-moslavačke županije ("Službeni glasnik Sisačko-moslavačke županije" broj 4/01 i 12/10, 10/17 i 12/19),
- usklađenje sa Zakonom o prostornom uređenju i propisima donesenim nakon donošenja Plana,
- usklađenje sa zahtjevima javnopravnih tijela na temelju čl. 90. Zakonom o prostornom uređenju („Narodne novine“ br. 153/13, 65/17, 114/18 i 39/19);
- izmjena planiranih trasa prometnica posebice državne ceste u skladu s Prostornim planom Sisačko-moslavačke županije ("Službeni glasnik Sisačko-moslavačke županije" broj 4/01 i 12/10, 10/17 i 12/19) i dostavljenih zahtjevom Hrvatskih cesta d.o.o.
- izmjena prikaza infrastrukturnih sustava u odnosu na izvedeno stanje (prikaz postojećih i planiranih vodova i građevina),
- ukidanje planirane lokacije kazete za azbest na odlagalištu otpada „Gmajna“ jer za lokaciji „Gmajne“ za nju nema prostora,
- izmjene građevinskog područja unutar obuhvata UPU-a Grada Gline,
- druge izmjene plana slijedom razmatranja inicijativa za izmjene plana pravnih i fizičkih osoba zaprimljenih temeljem čl. 85. Zakona o prostornom uređenju.
- druge izmjene planskih postavki za koje je uočeno da dovode do problema u provedbi Plana,
- Sukladno zakonskim i podzakonskim propisima kojima su propisani elektronički standardi prostornih planova, elektronički oblik plana potrebno je izraditi službenoj kartografskoj projekciji RH (HTRS96/TM).

OBRAZLOŽENJE IZMJENA I DOPUNA

Grad Glina pribavio je za ove izmjene i dopune nove digitalne katastarske podloge za cijelo područje Grada. Sva su građevinska područja prenesena na nove digitalne katastarske podloge uz nužne prilagodbe geometrije prikaza novim podlogama.

Ova "digitalizacija" tj. novi prikaz građevinskih područja obuhvaćala je i nužne geometrijske prilagodbe ruba građevinskih područja novim podlogama odnosno obrisima katastarskim česticama na novim digitalnim podlogama koje su prikazane na listovima Građevinskih područja naselja.

Kao rezultat ovih korekcija došlo je i do manjih izmjena površina građevinskih područja.

Prijedlog plana utvrđen je sukladno Zakonu o prostornom uređenju prije potresa 28. i 29. prosinca 2020. Stoga isti nije sadržavao podatke o oštećenim, odnosno uništenim građevinama kao ni mjere za obnovu i sanaciju građevina i tla.

Ministarstvo nadležno za poslove prostornog uređenja naručilo je 2021. godine izradu *Studije o seizmički induciranim efektima Petrinjske potresne serije 2020-2021 – preliminarna identifikacija rizika* koju su izradili stručnjaci s Rudarsko-geološko-naftnog fakulteta Sveučilišta u Zagrebu i Građevinskog fakulteta Sveučilišta u Rijeci. U studiji su evidentirana područja geohazarda (pojave likvefakcije, klizišta i vrtača) te su izrađene karte podločnosti na pojave *likvefakcije, urušnih vrtača i klizišta, koje su prikazane na Kartografskim prikazima 3. „Uvjeti korištenja, uređenja i zaštite prostora“ (3.B., 3.C. i 3.D.)*.

Sve izmjene u grafičkom dijelu plana proizlaze iz:

- izmjene katastarskih podloga na kojima su prikazana građevinska područja naselja,
- razloga za izradu Izmjena i dopuna plana navedenima u Odluci o izradi Plana,
- zahtjeva tijela i osoba određenima posebnim propisima (javnopravna tijela),
- prijedloga za izmjene plana koji su pristigli od fizičkih i pravnih osoba,
- tehničkih korekcija plana, usaglašavanja sa stručnim normama i zakonskim propisima te ispravaka uočenih tehničkih pogrešaka,
- preispitivanja prijedloga plana nakon potresa.

Izmjene i dopune Odredbi za provedbu odnose se na:

U svim odredbama za provedbu u odgovarajućem broju i padežu mijenjaju se:

- riječi "građevna parcela" mijenjaju se riječima "građevna čestica",
- riječi "građevinska parcela" mijenjaju se riječima "građevna čestica",
- riječ "parcela" mijenja se riječima "građevna čestica",
- Dopunjen je pojam postojeće (legalne) građevine;
- Usklađen je popis građevina od državnog i županijskog značaja sa PP Sisačko-Moslavačke županije,
- Terminologija je usklađena s grafičkim prikazima i posebnim propisima,
- Iskaz površina gospodarske namjene je dan prema grafičkom prikazu,
- Prometna mreža je opisana te su uvjeti opisani prema dostavljenim podacima,
- Elektroenergetska mreža je usklađena s dostavljenim podacima,
- Dopunjeni su uvjeti za izgradnju prema dostavljenim zahtjevima Hrvatskih voda,
- Popis kulturnih dobara je usklađen s Registrom kulturnih dobara Ministarstva kulture,
- Odlaganje otpada je usklađeno sa Planom gospodarenja otpadom Grada Gline.
- ugrađene su mjere podločnosti i sanacije prema navedenoj studiji te su analizirane zone za zamjensku izgradnju te gospodarske zone sukladno pristiglim zahtjevima, kao i druge posljedice potresa te novonastalim okolnostima.