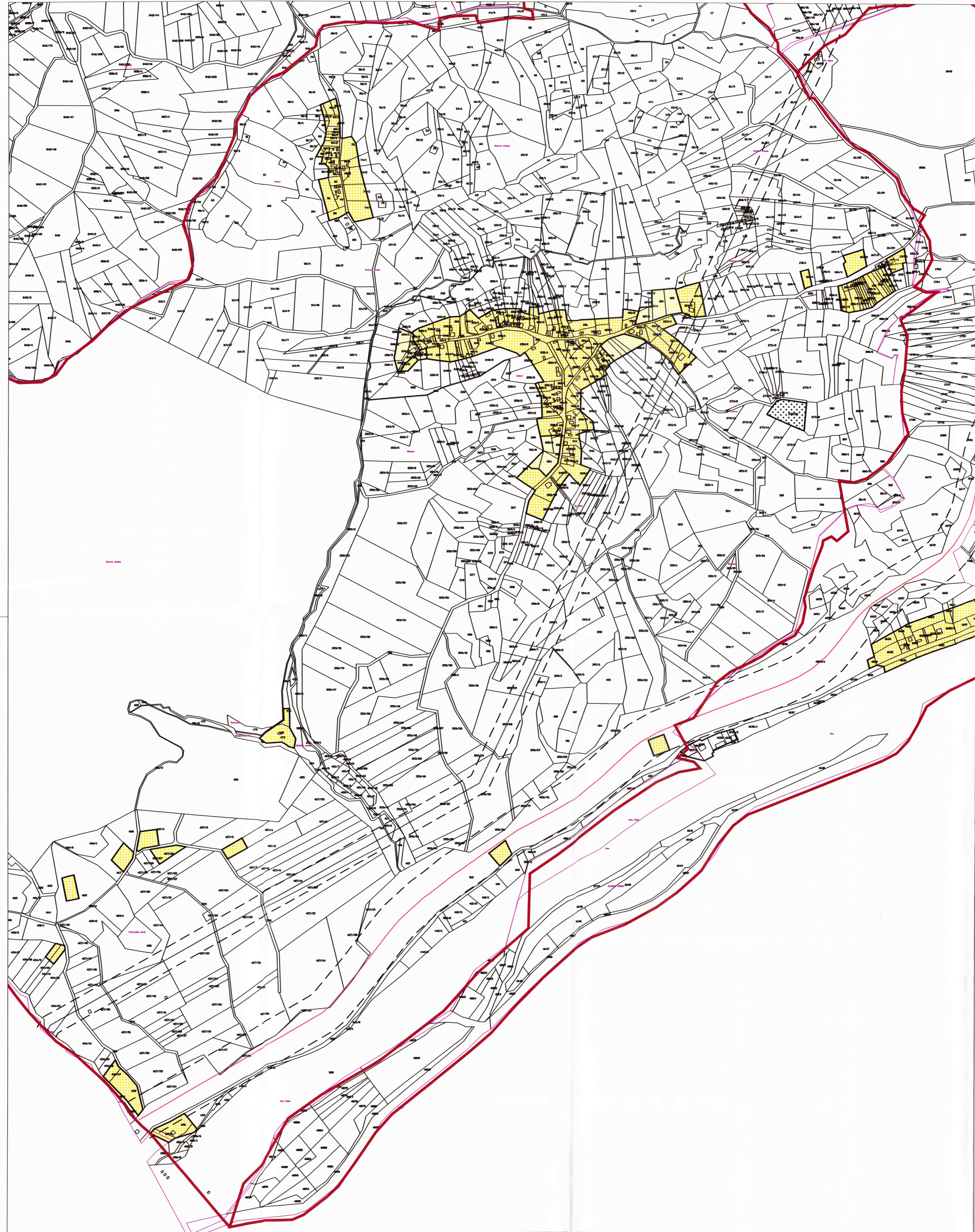


PROČIŠĆENI TEKST ODREDBI ZA PROVEDBU I GRAFIČKOG DIJELA PROSTORNOG PLANA UREĐENJA GRADA HRVATSKE KOSTAJNICE ("Službeni vjesnik" br. 12/03. i 46/18., "Službene novine Grada Hrvatske Kostajnice" br. 12/20. i 02/21.)

4.1. ČUKUR



GRAĐEVINSKA PODRUČJA NASELJA - LEGENDA

1 ha

0 50 100 150 200 250 300

Mjerilo kartografskog prikaza: 1 : 5 000

- GRANICA KATASTARSKE OPĆINE
- GRANICA NASELJA
- IZGRAĐENO GRAĐEVINSKO PODRUČJE
- NEIZGRAĐENI, UREĐENI DIO GRAĐEVINSKOG PODRUČJA
- GROBLJE
- INFRASTRUKTURNI KORIDOR (planirano)
- OS INFRASTRUKTURNOG KORIDORA /TRASE (postojeće)

SISAČKO - MOSLAVAČKA ŽUPANIJA


GRAD HRVATSKA KOSTAJNICA


PROČIŠĆENI TEKST ODREDBI ZA PROVEDBU I GRAFIČKOG DIJELA PROSTORNOG PLANA UREĐENJA GRADA HRVATSKE KOSTAJNICE ("Službeni vjesnik" br. 12/03. i 46/18., "Službene novine Grada Hrvatske Kostajnice" br. 12/20. i 02/21.)


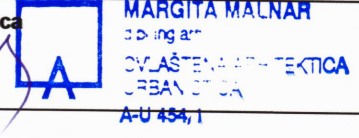
GRAĐEVINSKO PODRUČJE NASELJA ČUKUR


Naziv kartografskog prikaza:		Mjerilo kartografskog prikaza:	
Broj kartografskog prikaza: 4.1.		1 : 5000	
Osnova za izradu plana:		Odluka o donošenju plana:	
Javna rasprava objava:		Javni uvid održan:	
Pečat tijela odgovornog za provođenje javne rasprave:		Odgovorna osoba za provođenje javne rasprave:	


Izrađivač Plana: **ZAVOD ZA PROSTORNO UREĐENJE SISAČKO - MOSLAVAČKE ŽUPANIJE**

Pečat pravne osobe/tijela koje je izradio Plan:  SISAČKO 1.

Odgovorna osoba: 
Ravnatelj: Domagoj Orlic

Odgovorni voditelj plana: Margita Malnar, dip.ing.arch., ovlaštena arhitektica urbanistica  

Stručni tim u izradi Plana: 

Predsjednica Komisije za Statut, Poslovnik i normativnu djelatnost: 
Sonja Krčmar

Istovjetnost Plana s izvornikom ovjerava: 

Pečat nadležnog tijela: 