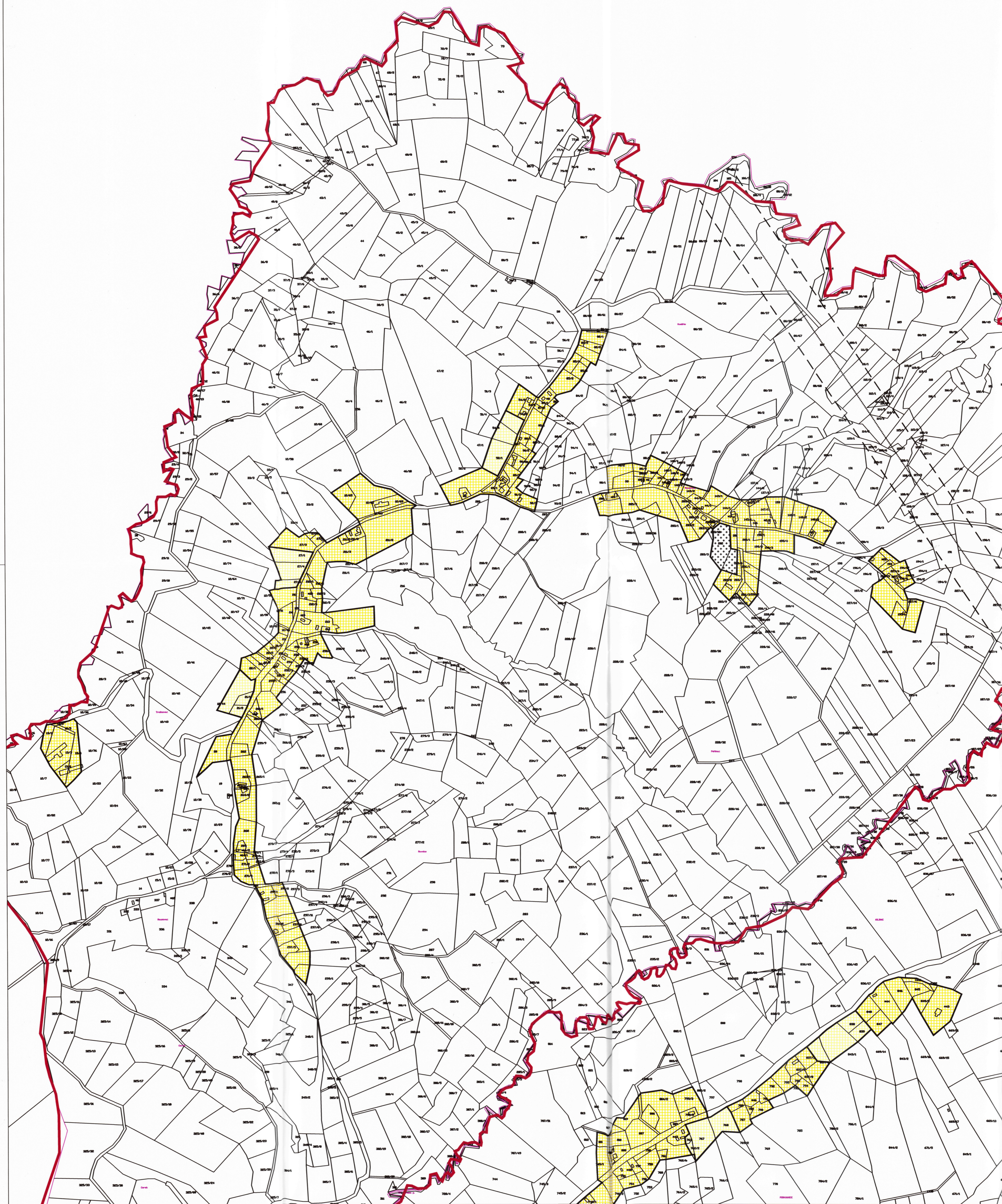



II. IZMJENE I DOPUNE
PROSTORNOG PLANA UREĐENJA
GRADA HRVATSKE KOSTAJNICE

4.5. RAUSOVAC



GRAĐEVINSKA PODRUČJA NASELJA - LEGENDA



Mjerilo kartografskog prikaza: 1 : 5 000

- GRANICA KATAstarske OPĆINE
- GRANICA NASELJA
- IZGRAĐENO GRAĐEVINSKO PODRUČJE
- NEIZGRAĐENI, UREĐENI DIO GRAĐEVINSKOG PODRUČJA
- GROBLJE
- INFRASTRUKTURNI KORIDOR (planirano)

SISAČKO - MOSLAVAČKA ŽUPANIJA

GRAD HRVATSKA KOSTAJNICA

II. IZMJENE I DOPUNE PROSTORNOG PLANA UREĐENJA
GRADA HRVATSKE KOSTAJNICE

Naziv kartografskog prikaza: **GRAĐEVINSKO PODRUČJE NASELJA RAUSOVAC**


Broj kartografskog prikaza: **4.5.** Mjerilo kartografskog prikaza: **1 : 5000**

Osnova za izradu plana: Odluka o donošenju plana: Odluka o donošenju II. Izmjena i dopuna PPUG Hrvatska Kostajnica "Službeni vjesnik" br. 23/19. Odluka o donošenju II. Izmjena i dopuna PPUG Hrvatska Kostajnica "Službene novine Grada Hrvatska Kostajnica" br. 12/20. Javna rasprava objava: "Većerji list" od 26. srpnja 2020. god. https://hrvatska-kostajnica.hr/ 23. srpnja 2020. god. https://mgipu.gov.hr/ 23. srpnja 2020. god. Javni uvid održan: od 30. srpnja 2020. do 13. kolovoza 2020. god.

Pečat tijela odgovornog za provođenje javne rasprave: _____ Odgovorna osoba za provođenje javne rasprave: _____

Gradonačelnik: Dalibor Bišćan

Izdavač Plana: **ZAVOD ZA PROSTORNO UREĐENJE SISAČKO - MOSLAVAČKE ŽUPANIJE**



Odgovorna osoba: _____

Ravnatelj: Domagoj Orčić

Odgovorni voditelj plana: Margita Malnar, dipl.ing.arh., ovlaštena arhitektica urbanistica

MARGITA MALNAR
dipl.ing.arh.
OVLASŢENA ARHITEKŢICA
URBANISTICA
4-1-454

Stručni tim u izradi Plana: Margita Malnar, dipl.ing.arh. Darko Bohatka, dipl.ing.agr. Stručna suradnja: Branka Šimanović, dipl.iur. Valentina Šerbec, dipl.ing.arh. Ivan Talijan, dipl.ing.prom. Ivan Čubaković, dipl.iur. Goran Šalić, mag.geog. Valentina Sučić, mag.ing.traff.



Predsjednik Gradskog vijeća: _____

Ivan Čubaković

Istovjetnost Plana s izvornikom ovjerava: _____

Pečat nadležnog tijela: _____