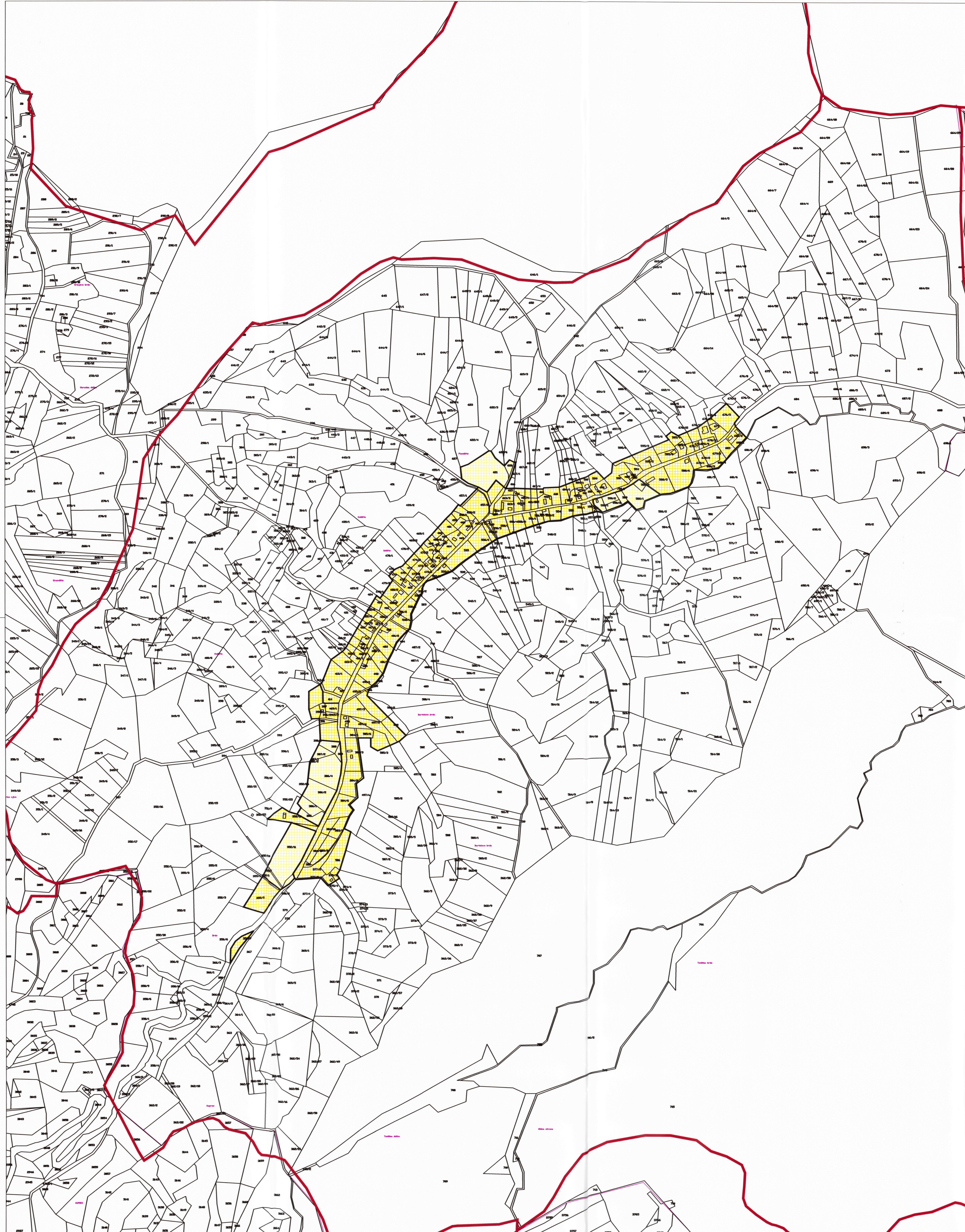



II. IZMJENE I DOPUNE
PROSTORNOG PLANA UREĐENJA
GRADA HRVATSKE KOSTAJNICE





4.6. SELIŠTE KOSTAJNIČKO



GRAĐEVINSKA PODRUČJA NASELJA - LEGENDA



Mjerilo kartografskog prikaza: 1 : 5 000

-  GRANICA KATASTARSKE OPĆINE
-  GRANICA NASELJA
-  IZGRAĐENO GRAĐEVINSKO PODRUČJE
-  NEIZGRAĐENI, UREĐENI DIO GRAĐEVINSKOG PODRUČJA

SISAČKO - MOSLAVAČKA ŽUPANIJA

GRAD HRVATSKA KOSTAJNICA

II. IZMJENE I DOPUNE PROSTORNOG PLANA UREĐENJA
GRADA HRVATSKE KOSTAJNICE

Naziv kartografskog prikaza:
GRAĐEVINSKO PODRUČJE NASELJA SELIŠTE KOSTAJNIČKO

Broj kartografskog prikaza: **4.6.** Mjerilo kartografskog prikaza: **1 : 5000**

Osnova za izradu plana:
Odluka o izradi II. izmjena i dopuna PPUG Hrvatska Kostajnica "Službeni vjesnik" br. 23/19.
Javna rasprava objava:
"Većemji list" od 26. srpnja 2020. god.
<https://hrvatska-kostajnica.hr/> 23. srpnja 2020. god.
<https://mjpu.gov.hr/> 23. srpnja 2020. god.

Odluka o donošenju plana:
Odluka o donošenju II. izmjena i dopuna PPUG Hrvatska Kostajnica "Službene novine Grada Hrvatska Kostajnica" br. 12/20.
Javni uvid održan:
od 30. srpnja 2020. do 13. kolovoza 2020. god.

Pečat tijela odgovornog za provođenje javne rasprave:

Odgovorna osoba za provođenje javne rasprave:

Gradonačelnik: Dalibor Bišćan

Izdavač Plana



ZAVOD ZA PROSTORNO UREĐENJE SISAČKO - MOSLAVAČKE ŽUPANIJE

Pečat pravne osobe/tijela koje je izdalo Plan:



Odgovorna osoba:

Ravnatelj: Domagoj Orić

Odgovorni voditelj plana: Margita Malnar, dipl.ing.arh., ovlaštena arhitektica urbanistica



Stručni tim u izradi Plana: Margita Malnar, dipl.ing.arh. Darko Bohatka, dipl.ing.agr. Stručna suradnja: Branka Šimanović, dipl.ur.
Valentina Šerbec, dipl.ing.arh. Ivan Talijan, dipl.ing.prom.
Goran Šalić, mag.geog. Valentina Sučić, mag.ing.traff.

Pečat Gradskog vijeća



Predsjednik Gradskog vijeća:

Ivan Čubaković

Istovjetnost Plana s izvornikom ovjerava:

Pečat nadležnog tijela: