2021. God. XXVIII

Broj 2, Kutina, 31. ožujka 2021. ISSN 1847-3636

SLUŽBENE NOVINE GRADA KUTINE

2

Službene novine Grada Kutine

God. XXVIII | Kutina, 31. ožujka 2021. | broj: 2

SADRŽAJ

AKTI GRADSKOG VIJEĆA

18. Statutarna Odluka o izmjenama i dopunama Statuta Grada Kutine....59
19. Poslovnička odluka i izmjenama i dopunama Poslovnika Gradskog vijeća 62
20. Odluka o određivanju nagrade članovima vijeća i predstavnicima nacionalnih manjina Grada Kutine....63
21. Odluka o načinu financiranja vijeća nacionalnih manjina i predstavnika nacionalnih manjina Grada Kutine za 2021. godinu 64
22. Odluku o izmjenama i dopunama Odluke o socijalnoj skrbi Grada Kutine 65
23. Odluka o kriterijima i mjerilima financiranja Vatrogasne postrojbe Grada Kutine u 2021. godini....66
24. Odluka o kriterijima, mjerilima i načinu financiranja decentraliziranih funkcija osnovnog školstva Grada Kutine za 2021. godinu....67
25. Odluka o izmjenama i dopunama Odluke o mjerilima za naplaćivanje usluga Dječjeg vrtića Kutina 68
26. Odluka o davanju suglasnosti Dječjem vrtiću Kutina za proširenje djelatnosti 70
27. Odluka o izmjenama Odluke o komunalnoj naknadi....70
28. Odluka o komunalnim djelatnostima na području Grada Kutine 71
29. Odluka o provedbi posebnih mjera sprječavanja odbacivanja otpada na području Grada Kutine 74
30. Odluka o izradi V. izmjena i dopuna Detaljnog plana uređenja središta grada Kutine....75
31. Odluka o izmjeni Odluke o upravljanju imovinom u vlasništvu Grada Kutine....79
32. Odluka o II. izmjenama i dopune Odluke o osnivanju Industrijsko-logističke zone Kutina - ILZ Kutina 80
33. Odluka o II. izmjenama i dopunama Odluke o osnivanju Poslovne zone Kutina II – PZK II....80
34. Odluka o izmjeni i dopuni Odluke o osnivanju Poslovne zone Kutina IV - PZK IV 81
35. Odluka o određivanju komunalnih djelatnosti koje se obavljaju na temelju ugovora o koncesiji....81
36. Odluka o ukidanju statusa javnog dobra u općoj uporabi - nerazvrstane ceste na k.č.br. 350/1 k.o. Šartovac 82
37. Odluka o povećanju temeljnog kapitala u trgovačkom društvu Eko Moslavine d.o.o. 82
38. Odluka o izboru najpovoljnije ponude po Javnom natječaju za prodaju zemljišta u Poslovnoj zoni Kutina II 84

39. Odluka o produženju roka za korištenje poticaja za investitora u Poslovnoj zoni Kutina II- Ilija Ramljak, vl. limarskog obrta "Antonio" 84

40. Odluka o usvajanju Procjene rizika od velikih nesreća na području Grada Kutine - Revizija I. 85

41. Odluka o donošenju Plana djelovanja Grada Kutine u području prirodnih nepogoda za 2021. godinu 85

42. Odluka o imenovanju stručnog tima za izradu Procjene ugroženosti od požara i tehnološke eksplozije za područje Grada Kutine 127

43. Odluka o prihvaćanju Programa raspolaganja poljoprivrednim zemljištem u vlasništvu Republike Hrvatske na području Grada Kutine 127

44. Program sufinanciranja novog zapošljavanja/samozapošljavanja, potpora za usavršavanje i/ili dodatno obrazovanje i sezonskog zapošljavanja u poljoprivredi u 2021. godini na području Grada Kutine 128

45. Program dodjele bespovratnih sredstava poduzetništvu i obrtništvu kao potpora za opremu, nove tehnologije i konkurentnost poduzetništva i obrta u 2021. godini na području Grada Kutine 135

46. Program dodjele bespovratnih sredstava poduzetnicima i obrtnicima za ulaganje u turističke projekte u 2021. godini na području Grada Kutine 138

47. Zaključak o prihvaćanju Izvješća o radu gradonačelnika Grada Kutine za razdoblje srpanj-prosinac 2020. godine 142

48. Zaključak o prihvaćanju Izvješća o radu tvrtke Eko Moslavine d.o.o.za 2020. godinu 142

49. Zaključako prihvaćanju Izvješća o provedbi Plana gospodarenja otpadom na području Grada Kutine za 2020. godinu 142

50. Zaključak o prihvaćanju Izvješća o lokacijama i količinama odbačenog otpada, troškovima uklanjanja odbačenog otpada i provedbi mjera za sprječavanje nepropisno odbačenog otpada na području Grada Kutine tijekom 2020. godine 143

51. Zaključak o prihvaćanju Izvješća o kvaliteti zraka na području Grada Kutine za 2020. godinu 143

AKTI GRADONAČELNIKA

52. Dopunu Odluke o sufinanciranju troškova sterilizacije i kastracije pasa i mačaka na području Grada Kutine u 2021. godini 144

53. II. Izmjene i dopune Pravilnika o uvjetima i mjerilima za davanje stanova u najam 144

54. Odluka o visini slobodno ugovorene najamnine 144

55. Odluka o izmjeni i dopuni Odluke o osnivanju i imenovanju načelnika, zamjenika načelnika i članova Stožera civilne zaštite Grada Kutina 145

56. Odluka o imenovanju povjerenika i zamjenika povjerenika civilne zaštite za područje Grada Kutine 145

57. Plan vježbi civilne zaštite za 2021. godinu 146

58. Odluka o načinu izrade Revizije I. Procjene rizika od velikih nesreća za područje Grada Kutine 148

59. Odluka o usvajanju Programa mjera zaštite pučanstva od zaraznih bolesti - dezinfekcija, dezinsekcija, deratizacija na području Grada Kutine u 2021. godini 149

59.1. Program mjera zaštite pučanstva od zaraznih bolesti - dezinfekcija, dezinsekcija, deratizacija na području Grada Kutine u 2021. godini 149

OSTALI AKTI

60. Prostorni plan uređenja Grada Kutine - odredbe za provođenje (pročišćeni tekst) 174

61. Generalni urbanistički plan Grada Kutine - odredbe za provođenje (pročišćeni tekst) 272

62. Detaljni plan uređenja 11 - odredbe za provođenje (pročišćeni tekst) 314

18.

Na temelju članka 35. Zakona o lokalnoj i područnoj (regionalnoj) samoupravi („Narodne novine br. 33/01, 60/01, 129/05, 109/07, 125/08, 36/09, 150/11, 144/12, 19/13, 137/15, 123/17, 98/19 i 144/20), a u svezi s člankom 32. Zakona o izmjenama i dopunama Zakona o lokalnoj i područnoj (regionalnoj) samoupravi („Narodne novine" br. 144/20) i članka 32. Statuta Grada Kutine („Službene novine Grada Kutine br. 6/09, 3/13, 4/13–pročišćeni tekst, 2/18, 4/18-pročišćeni tekst i 2/20) Gradsko vijeće Grada Kutine na 37. sjednici održanoj 25. ožujka 2021. godine donijelo je

STATUTARNU ODLUKU O IZMJENAMA I DOPUNAMA STATUTA GRADA KUTINE

Članak 1.

U Statutu Grada Kutine („Službene novine Grada Kutine br. 9/06, 3/13, 4/13–pročišćeni tekst, 2/18, 4/18-pročišćeni tekst i 2/20) članak 19. mijenja se i glasi:

„Građani mogu neposredno sudjelovati u odlučivanju o lokalnim poslovima putem referenduma i zbora građana, u skladu sa zakonom i ovim Statutom."

Članak 2.

U članku 20. stavku 1. iza riječi „zakonom" briše se točka i dodaju se riječi „i ovim Statutom.".

Stavak 3. mijenja se i glasi:

„Gradsko vijeće može raspisati savjetodavni referendum o pitanjima iz svog djelokruga."

U stavku 12. riječi „članka 24" brišu se.

Članak 3.

U članku 21. stavku 1. riječi „njegovih zamjenika" zamjenjuju se riječima "zamjenika gradonačelnika".

U stavku 4. iza riječi „gradonačelnika" dodaju se riječi „i zamjenika gradonačelnika".

U stavku 5. iza riječi „gradonačelnika" dodaju se riječi „i zamjenika gradonačelnika".

U stavku 6. riječi „njegovih zamjenika" zamjenjuju se riječima „zamjenika gradonačelnika".

Iza stavka 6. dodaje se novi stavak 7. koji glasi:

„Referendum za opoziv ne može se raspisati samo za zamjenika gradonačelnika."

U dosadašnjem stavku 7. koji postaje stavak 8. riječi „njegovih zamjenika" zamjenjuju se riječima „zamjenika gradonačelnika".

Članak 4.

Članak 24. mijenja se i glasi:

„Zborovi građana mogu se sazvati radi izjašnjavanja građana o pojedinim pitanjima i prijedlozima iz samoupravnog djelokruga Grada Kutine te raspravljanja o potrebama i interesima građana od lokalnog značenja, u skladu sa zakonom i ovim Statutom.

Zborove građana saziva vijeće mjesnog odbora.

Zborovi građana sazivaju se za cijelo područje ili za dio područja mjesnog odbora, koji čini zasebnu cjelinu.

Gradsko vijeće može tražiti mišljenje od zborova građana o prijedlogu općeg akta ili drugog pitanja iz djelokruga Grada Kutine.

Prijedlog za traženje mišljenja iz stavka 4. ovog članka može dati jedna trećina vijećnika Gradskog vijeća.

Gradsko vijeće dužno je razmotriti prijedlog iz stavka 5. ovog članka u roku od 60 od dana zaprimanja prijedloga.

Zbor građana saziva predsjednik Gradskog vijeća u roku od 15 dana od dana donošenja odluke Gradskog vijeća za područje mjesnog odbora ili za dio područja mjesnog odbora koje čini zasebnu cjelinu.

Zbor građana može sazvati i gradonačelnik radi raspravljanja i izjašnjavanja građana o pitanjima od značenja za Grad."

Članak 5.

Članak 25. mijenja se i glasi:

„Odlukom o sazivanju zbora građana određuju se pitanja o kojima će se tražiti mišljenje od zbora građana, područje za koje se saziva te vrijeme u kojem se mišljenje treba dostaviti.

Mišljenje dobiveno od zbora građana obvezatno je za mjesni odbor, a savjetodavno za Gradsko vijeće i gradonačelnika.

Za pravovaljano izjašnjavanje na zboru građana potrebna je prisutnost najmanje 10% birača upisanih u popis birača mjesnog odbora za čije područje je sazvan zbor građana.

Izjašnjavanje građana na zboru građana je javno, ako se na zboru građana većinom glasova prisutnih ne donese odluka o tajnom izjašnjavanju, a odluke se donose većinom glasova prisutnih građana."

Način sazivanja, rada i odlučivanja na zboru građana detaljnije će se urediti posebnom odlukom Gradskog vijeća."

Članak 6.

Članak 26. mijenja se i glasi:

„Građani imaju pravo Gradskom vijeću predlagati donošenje općeg akta ili rješavanje određenog pitanja iz njegova djelokruga te podnositi peticije o pitanjima iz samoupravnog djelokruga Grada Kutine od lokalnog značenja, u skladu sa zakonom i ovim Statutom.

Gradsko vijeće raspravlja o prijedlogu i peticiji iz stavka 1. ovog članka, ako ga potpisom podrži najmanje 10% od ukupnog broja birača u Gradu Kutina.

Gradsko vijeće dužno je dati odgovor podnositeljima najkasnije u roku od tri mjeseca od zaprimanja prijedloga.

Prijedlozi i peticije iz stavka 1. ovoga članka mogu se podnijeti i elektroničkim putem u skladu s tehničkim mogućnostima Grada Kutina.

Način podnošenja prijedloga i peticija, odlučivanja o njima i druga pitanja uredit će se posebnom odlukom Gradskog vijeća."

Članak 7.

U članku 30. stavku 2. brojka i riječi „21 (dvadeset i jednog)" zamjenjuje se brojkom i riječima „19 (devetnaest)".

Članak 8.

U članku 31. stavku 3. iza riječi „Gradskog vijeća" stavlja se točka, a riječi „– predstavnika nacionalne manjine, nemaju pravo na razmjernu zastupljenost kao ni pravo na jednog zamjenika gradonačelnika Grada Kutine" brišu se.

Stavak 6. briše se.

Članak 9.

U članku 32. stavku 1. točka 18. riječi „njegovih zamjenika" zamjenjuju se riječima „zamjenika gradonačelnika".

Članak 10.

U članku 34. stavku 1. točki 5. riječi „njegovim zamjenicima" zamjenjuju se riječima „zamjenikom gradonačelnika".

Članak 11.

U članku 38. stavku 3. riječ „neplaćeni" briše se, a točka na kraju rečenice zamjenjuje se zarezom te se dodaju riječi „sukladno sporazumu s poslodavcem.".

Članak 12.

U članku 39. stavku 1. alineji 5. riječi „zamjenicima gradonačelnika" zamjenjuju se riječima „zamjeniku gradonačelnika".

Članak 13.

U članku 41. stavku 5. riječi „njegovi zamjenici" zamjenjuju se riječima „zamjenik gradonačelnika".

Iz stavka 9. dodaje se novi stavak 10. koji glasi:

„U slučaju nastupanja posebnih okolnosti koje podrazumijevaju događaj ili određeno stanje koje se nije moglo predvidjeti i na koje se nije moglo utjecati, a koje trenutačno ugrožava pravni poredak, život, zdravlje ili sigurnost stanovništva te imovinu veće vrijednosti, za vrijeme trajanja posebnih okolnosti sjednice Gradskog vijeća iznimno se mogu održavati elektroničkim putem."

Članak 14.

U članku 45. stavku 2. riječ „dva" zamjenjuju se riječi „jednog".

U stavku 3. riječi „njegovi zamjenici" zamjenjuju se riječima „zamjenik gradonačelnika".

U stavku 4. riječi „njegovih zamjenika" zamjenjuju se riječima „zamjenika gradonačelnika".

U stavku 5. „njegovih zamjenika" zamjenjuju se riječima „zamjenika gradonačelnika".

U stavku 6. „njegovi zamjenici" zamjenjuju se riječima „zamjenik gradonačelnika".

Članak 15.

Članak 50. mijenja se i glasi:

„Gradonačelnik ima zamjenika koji zamjenjuje gradonačelnika u slučaju duže odsutnosti ili drugih razloga spriječenosti u obavljanju svoje dužnosti.

U slučaju iz stavka 1. ovog članka zamjenik ima sva prava i dužnosti gradonačelnika.

Gradonačelnik može obavljanje određenih poslova iz svog djelokruga povjeriti zamjeniku koji je izabran zajedno s njima.

Pri obavljanju poslova iz stavka 3. ovog članka zamjenik gradonačelnika je dužan pridržavati se uputa gradonačelnika.

Povjeravanjem poslova iz svog djelokruga zamjeniku gradonačelnika ne prestaje odgovornost gradonačelnika za njihovo obavljanje."

Članak 16.

U članku 51. stavku 1. riječi: „njegovi zamjenici" zamjenjuje se riječima „zamjenik gradonačelnika".

Stavak 5. mijenja se i glasi:

„Ako u obavijesti iz stavka 4. ovoga članka nije naveden dan početka novog načina obavljanja dužnosti, novi način obavljanja dužnosti započinje prvog dana sljedećeg mjeseca nakon dostave te obavijesti.".

Članak 17.

U članku 52. stavku 1. riječ „zamjenici" zamjenjuje se riječju „zamjenik".

U stavku 3. riječi „njegovim zamjenicima" zamjenjuju se riječima „zamjeniku gradonačelnika".

Članak 18.

U članku 53. stavku 1. riječ „zamjenicima" zamjenjuje se riječju „zamjeniku".

U stavku 2. riječ „zamjenicima" zamjenjuje se riječju „zamjeniku".

U stavku 4. riječi „i koji je bio prvi navedeni iza imena i prezimena kandidata za gradonačelnika" brišu se.

U stavku 5. iza riječi „ njim" umjesto zareza stavlja se točka ,a riječi" a koji je bio prvi navedeni iza imena i prezimena kandidata za gradonačelnika" brišu se.

U stavku 6. riječi „njegovim zamjenicima" zamjenjuje se riječju „zamjeniku".

U stavku 7. riječi „njegovih zamjenika" zamjenjuje se riječju „zamjenika gradonačelnika".

Članak 19.

U članku 54. stavku 1. riječi „njegovi zamjenici" zamjenjuje se riječima „zamjenik gradonačelnika".

Članak 20.

U članku 55. iza stavka 2. dodaju se novi stavci 3., 4. i 5. koji glase:

„Pravo na naknadu plaće i staž osiguranja iz stavaka 1. i 2. ovoga članka ostvaruje se na vlastiti zahtjev gradonačelnika i zamjenika gradonačelnika te započinje prvoga dana po prestanku profesionalnog obavljanja dužnosti.

Zahtjev iz stavka 3. ovoga članka podnosi se najkasnije posljednjeg dana profesionalnog obavljanja dužnosti.

Ako ne podnesu zahtjev u roku iz stavka 4. ovoga članka, gradonačelnik i zamjenik gradonačelnika ne mogu ostvariti pravo na naknadu plaće i staž osiguranja iz stavaka 1. i 2. ovoga članka."

Dosadašnji stavci 3., 4., 5., 6. i 7. postaju stavci 6., 7., 8., 9. i 10.

U stavku 9. riječi „njegovim zamjenici" zamjenjuje se riječima „zamjeniku gradonačelnika".

U stavku 10. riječi „njegovih zamjenika" zamjenjuje se riječima „zamjenika gradonačelnika".

Članak 21.

Članak 84. briše se.

Članak 22.

U članku 90. stavku 6. iz riječi „gradonačelnika" dodaju se riječi „ili drugog ovlaštenog predlagatelja utvrđenog Poslovnikom Gradskog vijeća".

Članak 23.

Ovlašćuje se Odbor za Statut, Poslovnik i propise da utvrdi i izda pročišćeni tekst Statuta Grada Kutine.

Članak 24.

Članovi Gradskog vijeća zatečeni na dužnosti u trenutku stupanja na snagu ove Odluke nastavljaju s obavljanjem dužnosti do isteka tekućeg mandata.

Osobe zatečene na dužnosti zamjenika gradonačelnika u trenutku stupnja na snagu ove Odluke nastavljaju s obavljanjem dužnosti do isteka tekućeg mandata.

Članak 25.

Ova Statutarna odluka stupa na snagu osmog dana od dana objave u "Službenim novinama Grada Kutine" osim članaka 3., 9., 10., 12., 13, 14., 15., 16. stavak 1., 17., 18., 19. i 20. koji stupaju na snagu na dan stupanja na snagu odluke o raspisivanju prvih sljedećih redovnih lokalnih izbora za članove predstavničkih tijela jedinica lokalne i područne (regionalne) samouprave te općinske načelnike, gradonačelnike i župane.

REPUBLIKA HRVATSKA
SISAČKO-MOSLAVAČKA ŽUPANIJA
GRAD KUTINA
GRADSKO VIJEĆE

KLASA: 012-03/21-01/1
URBROJ: 2176/03-04/01-21-2
Kutina,25. ožujka 2021.

Predsjednik Gradskog vijeća
Davor Kljakić, mag.ing.traff.,v.r.

19.

Na temelju članka 32. Zakona o izmjenama i dopunama Zakona o lokalnoj i područnoj (regionalnoj) samoupravi („Narodne novine“ broj 144/20) i članka 32. Statuta Grada Kutine („Službene novine Grada Kutine br. 6/09, 3/13, 4/13 – pročišćeni tekst, 2/18, 4/18 - pročišćeni tekst i 2/20) Gradsko vijeće Grada Kutine na 37. sjednici održanoj 25. ožujka 2021. godine donijelo je

POSLOVNIČKU ODLUKU
O IZMJENAMA I DOPUNAMA POSLOVNIKA GRADSKOG VIJEĆA
GRADA KUTINE

Članak 1.

U Poslovniku Gradskog vijeća Grada Kutine („Službene novine Grada Kutine“ br. 9/09, 3/13, 4/13 - pročišćeni tekst, 2/18, 4/18 – pročišćeni tekst i 2/20) u članku 3. stavak 2. mijenja se i glasi:

„Konstituirajuću sjednicu Gradskog vijeća saziva pročelnik upravnog tijela nadležnog za poslove predstavničkog tijela ili službenik kojeg on ovlasti. Ako nije imenovan pročelnik upravnog tijela nadležnog za poslove Gradskog vijeća ili službenik ovlašten za obavljanje poslova tog pročelnika, konstituirajuću sjednicu sazvat će čelnik tijela državne uprave nadležnog za lokalnu i područnu (regionalnu) samoupravu ili osoba koju on ovlasti.“.

Članak 2.

U članku 4. iza stavka 4. dodaje se novi stavak 5. koji glasi:

„Politička stranka odnosno političke stranke dužne su dostaviti odluku o određivanju zamjenika vijećnika najkasnije 24 sata prije dana konstituirajuće sjednice.“

Dosadašnji stavak 5. postaje stavak 6..

Članak 3.

U članku 10. stavku 3. alineji 5 riječ „zamjenicima” zamjenjuje se riječju „zamjeniku”.

Članak 4.

U članku 16. stavku 2. točki 5. riječi „njegovim zamjenicima “ zamjenjuje se riječima „zamjenikom gradonačelnika”.

Članak 5.

U članku 18. stavku 2. alineji 3. riječ „zamjenicima” zamjenjuje se riječju „zamjenikom”.

Članak 6.

U članku 36. stavku 1. riječ „zamjenici” zamjenjuju se riječju „zamjenik”.

U stavku 2. riječ „zamjenike” zamjenjuju se riječju „zamjenika“ i riječ „zamjenici” zamjenjuju se riječju „zamjenik gradonačelnika“.

Članak 7.

U članku 37. stavku 1. riječ „zamjenici” zamjenjuju se riječju „zamjenik gradonačelnika”.

Članak 8.

U članku 59. stavku 3. riječi „njegove zamjenike“ zamjenjuju se riječima „zamjenika gradonačelnika“.

Iza stavka 4. dodaje se novi stavak 5. koji glasi:

„Ako gradonačelnik ne predloži privremeno financiranje, najmanje 1/3 vijećnika ima pravo predložiti donošenje odluke o privremenom financiranju.“

Dosadašnji stavci 5., 6., i 7. postaju stavci 6., 7. i 8..

U stavku 7. riječi „njegove zamjenike“ zamjenjuju se riječima „zamjenika gradonačelnika“.

Članak 9.

U članku 60. stavak 1. riječ „zamjenicima” zamjenjuje se riječju „zamjeniku”.

U stavku 7. riječ “zamjenici” zamjenjuju se riječju „zamjenik“

Članak 10.

U članku 61. stavku 1. riječi „njegovim zamjenicima“ zamjenjuje se riječima „zamjeniku gradonačelnika“.

Članak 11.

U članku 72. stavku 5. riječ „zamjenicima “ zamjenjuje se riječju „zamjeniku“.

Članak 12.

Iza članka 72. dodaje se članak 72.a koji glasi:

„Članak 72.a

U slučaju nastupanja posebnih okolnosti koje podrazumijevaju događaj ili određeno stanje koje se nije moglo predvidjeti i na koje se nije moglo utjecati, a koje trenutačno ugrožava pravni poredak, život, zdravlje ili sigurnost stanovništva te imovinu veće vrijednosti, za vrijeme trajanja posebnih okolnosti sjednice Gradskog mogu se održavati elektroničkim

putem (putem videokonferencije, izjašnjavanjem putem elektroničke pošte odnosno korištenjem drugih tehnologija za održavanje sastanaka na daljinu).

O načinu održavanja sjednice u slučaju iz stavka 1. ovoga članka odlučuje predsjednik Vijeća, uz prethodno pribavljeno mišljenje klubova članova Vijeća.

Na sjednicu koja se po odluci predsjednika Gradskog vijeća održava elektroničkim putem primjenjuje se odredbe Glave XII. ovog Poslovnika."

Članak 13.

U članku 87. stavku 3. riječi „gradonačelnik i njegovih zamjenika" zamjenjuje se riječima „gradonačelnika i zamjenika gradonačelnika".

Članak 14.

Ova Poslovnička odluka o izmjenama i dopunama Poslovnika o radu Gradskog vijeća Grada Kutine stupa na snagu osmog dana od dana objave u „Službenom novine Grada Kutine" osim članka 3., 4., 5., 6., 7., 8., 9., 10., 11. i 13. koje stupaju na snagu na dan stupanja na snagu odluke o raspisivanju prvih sljedećih redovnih lokalnih izbora za članove predstavničkih tijela jedinica lokalne i područne (regionalne) samouprave te općinske načelnike, gradonačelnika i župane.

REPUBLIKA HRVATSKA
SISAČKO-MOSLAVAČKA ŽUPANIJA
GRAD KUTINA
GRADSKO VIJEĆE

KLASA: 012-04/21-01/1
URBROJ: 2176/03-04/01-21-2
Kutina, 25. ožujka 2021.

Predsjednik Gradskog vijeća
Davor Kljakić, mag.ing.traff.,v.r.

20.

Na temelju članka 30. Ustavnog zakona o pravima nacionalnih manjina („Narodne novine" broj 155/ 02, 47/10, 80/10 i 93/11), članka 3. Pravilnika o naknadi troškova i nagradi za rad članovima vijeća i predstavnicima nacionalnih manjina („Narodne novine" broj 24/06) i članka 32. i 60. Statuta Grada Kutine („Službene novine Grada Kutine" broj 6/09, 3/13, 4/13 – pročišćeni tekst, 2/18, 4/18 – pročišćeni tekst i 2/20), Gradsko vijeće Grada Kutine, na 37. sjednici održanoj 25. ožujka 2021. godine, donijelo je

Odluku o određivanju nagrade članovima vijeća i predstavnicima nacionalnih manjina Grada Kutine

Članak 1.

Ovom Odlukom uređuje se pravo na nagradu članovima vijeća nacionalnih manjina i predstavnicima nacionalnih manjina Grada Kutine (dalje u tekstu: vijeća i predstavnici nacionalnih manjina).

Članak 2.

Članovi vijeća i predstavnici nacionalnih manjina imaju pravo na mjesečnu nagradu za rad u iznosu od 100 kuna neto.

Članak 3.

Sredstva za nagradu iz članka 2. ove Odluke isplaćuju se tromjesečno na žiro račune članova vijeća i predstavnika nacionalnih manjina.

Članak 4.

Sredstva za isplatu mjesečne nagrade iz članka 2. ove Odluke osiguravaju se u Proračunu Grada Kutine.

Članak 5.

Ova Odluka stupa na snagu osmog dana od dana objave u ″Službenim novinama Grada Kutine".

REPUBLIKA HRVATSKA
SISAČKO-MOSLAVAČKA ŽUPANIJA
GRAD KUTINA
GRADSKO VIJEĆE

KLASA: 016-01/21-01/3
URBROJ: 2176/03-04/01-21-4
Kutina, 25. ožujka 2021.

Predsjednik Gradskog vijeća
Davor Kljakić, mag.ing.traff.,v.r.

21.

Na temelju članka 28. Ustavnog zakona o pravima nacionalnih manjina („Narodne novine" broj 155/ 02, 47/10, 80/10 i 93/11) i članka 32. i 60. Statuta Grada Kutine („Službene novine Grada Kutine" broj 6/09, 3/13, 4/13 – pročišćeni tekst, 2/18, 4/18 – pročišćeni tekst i 2/20), Gradsko vijeće Grada Kutine, na 37. sjednici održanoj 25. ožujka 2021. godine, donijelo je

Odluku o načinu financiranja vijeća nacionalnih manjina i predstavnika nacionalnih manjina Grada Kutine za 2021. godinu

Članak 1.

Ovom Odlukom uređuje se način financiranja rada i programa vijeća nacionalnih manjina Grada Kutine (dalje u tekstu: vijeća) i predstavnika nacionalnih manjina Grada Kutine (dalje u tekstu: predstavnik), način utvrđivanja kriterija za određivanje visine sredstava u Proračunu Grada Kutine (dalje u tekstu: Proračun) za financiranje njihovog rada te kriteriji za raspodjelu tih sredstava za:

- Vijeće srpske nacionalne manjine Grada Kutine,
- Vijeće češke nacionalne manjine Grada Kutine,
- Vijeće romske nacionalne manjine Grada Kutine,
- predstavnika albanske nacionalne manjine Grada Kutine

Članak 2.

Financijska sredstva za rad i programe vijeća i predstavnika osiguravaju se iz:

– Proračuna,
– sredstava koja vijeće odnosno predstavnik ostvari od svoje imovine, donacija, poklona, nasljedstva i slično,
– drugih izvora koje vijeće odnosno predstavnik ostvari u skladu sa pozitivnim propisima Republike Hrvatske.

Članak 3.

U Proračunu se svakom vijeću i predstavniku osiguravaju sredstva za slijedeće rashode:

- rashode poslovanja, koji obuhvaćaju administrativne troškove
- rashode za provođenje određenih aktivnosti utvrđenih programom rada vijeća odnosno predstavnika.

Članak 4.

U Proračunu se za 2021. godinu osiguravaju sredstva za administrativne troškove u iznosu od 3.250,00 kuna i za provođenje aktivnosti utvrđenih programom rada vijeća odnosno predstavnika u iznosu od 13.000,00 kuna.

Članak 5.

Sredstva za administrativne troškove iz članka 4. ove Odluke osigurat će se svakom vijeću u ukupnom godišnjem iznosu od 1.000,00 kn, a predstavniku u ukupnom godišnjem iznosu od 250,00 kn.

Sredstva za provođenje aktivnosti utvrđenih programom rada iz članka 4. ove Odluke osigurat će se svakom vijeću u ukupnom godišnjem iznosu od 4.000,00 kn, a predstavniku u ukupnom godišnjem iznosu od 1.000,00 kn.

Članak 6.

Sredstva iz članka 5. doznačit će se na žiro račun vijeća odnosno predstavnika temeljem pisanog zahtjeva za isplatu.

Vijeće odnosno predstavnik dužni su pravdati utrošak dobivenih sredstava putem izvješća i računa ili vjerodostojnih isprava kojima se dokazuje obveza plaćanja i koja dostavljaju upravnom tijelu Grada Kutine nadležnom za pitanja nacionalnih manjina najkasnije sa sljedećim zahtjevom za isplatu.

Ukoliko se iz dostavljene dokumentacije utvrdi da financijska sredstva nisu namjenski utrošena, vijeće odnosno predstavnik, dužni su vratiti Gradu Kutini iznos koji su nenamjenski utrošili u roku 8 dana od dana primitka obavijesti o istom.

Financijska sredstva neće se doznačiti ukoliko vijeće odnosno predstavnik nije dostavio račune za prethodno dobivena financijska sredstva ili dok ne izvrše povrat sredstava koji su nenamjenski utrošili.

Članak 7.

Vijeće odnosno predstavnik dužni su dostaviti program rada i financijski plan upravnom tijelu Grada Kutine nadležnom za pitanja nacionalnih manjina najkasnije do 15. listopada tekuće godine za iduću godinu.

Iznimno od stavka 1. ovoga članka, za 2021. godinu vijeće odnosno predstavnik dužni su dostaviti program rada i financijski plan nadležnom upravnom

tijelu iz prethodnog stavka najkasnije do 15. lipnja 2021. godine.

Članak 8.

Vijeće odnosno predstavnik dužni su primjenjivati sustav proračunskog računovodstva, a prijedloge financijskog plana i financijske izvještaje sastavljati u skladu sa Zakonom o proračunu.

Članak 9.

Ova Odluka stupa na snagu osmog dana od dana objave u „Službenim novinama Grada Kutine".

REPUBLIKA HRVATSKA
SISAČKO-MOSLAVAČKA ŽUPANIJA
GRAD KUTINA
GRADSKO VIJEĆE

KLASA: 016-01/21-01/4
URBROJ: 2176/03-04/01-21-4
Kutina, 25. ožujka 2021.

Predsjednik Gradskog vijeća
Davor Kljakić, mag.ing.traff.,v.r.

22.

Temeljem članka 117. stavka 5. Zakona o socijalnoj skrbi („Narodne novine br. 157/13, 152/14, 99/15, 52/16, 16/17, 130/17, 98/19, 64/20 i 138/20), i članka 32. stavka 1. točke 4. Statuta Grada Kutine („Službene novine Grada Kutine" br. 6/09, 3/13, 4/13 – pročišćeni tekst, 2/18, 4/18 – pročišćeni tekst i 2/20) Gradsko vijeće Grada Kutine na 37 sjednici održanoj 25. ožujka 2021. godine, donijelo je

Odluku o izmjenama i dopunama Odluke o socijalnoj skrbi Grada Kutine

Članak 1.

U Odluci o socijalnoj skrbi Grada Kutine („Službene novine Grada Kutine" br. 3/19.) u članku 2. stavku 1. točka 7. iza riječi „Pomoć za umirovljenike dodaju se riječi „ i osobe s invaliditetom koje primaju osobnu invalidninu"

Iza točke 10. dodaje se nova točka 11. koja glasi:

„11. Sufinanciranje komunalnog otpada samačkim domaćinstvima."

Članak 2.

Članak 29. mijenja se i glasi: „Pravo na jednokratnu novčanu pomoć socijalno ugroženim umirovljenicima i osobama s invaliditetom koje primaju osobnu invalidninu imaju umirovljenici i osobe koje primaju osobnu invalidninu čija mjesečna primanja ne omogućavaju normalno podmirivanje osnovnih životnih potreba."

Članak 3.

U članku 30. iza riječi „umirovljenicima" dodaju se riječi „i osobama s invaliditetom koje primaju osobnu invalidninu"

Članak 4.

U članku 31. iza riječi „umirovljenici" dodaju se riječi „i osobe s invaliditetom koje primaju osobnu invalidninu"

Članak 5.

U članku 32. iza riječi „umirovljenicima" dodaju se riječi „i osobama s invaliditetom koje primaju osobnu invalidninu,"

Članak 6.

U članku 33. iza riječi „umirovljenicima" dodaju se riječi „i osobama s invaliditetom koje primaju osobnu invalidninu"

Članak 7.

Iza članka 42. dodaje se novi podnaslov i članci: 42.a, 42.b, 42.c i 42.d koji glase:

„SUFINANCIRANJE KOMUNALNOG OTPADA SAMAČKIM DOMAĆINSTVIMA"

Članak 42a.

Pravo na sufinanciranje odvoza komunalnog otpada ostvaruju samačka domaćinstva s područja Grada Kutine čiji mjesečni prihod iznosi manje od 2.500,00 kuna.

Sufinancira se 50% fiksnoga dijela odvoza komunalnog otpada prema računu komunalnog trgovačkog društva nadležnog za zbrinjavanje komunalnog otpada za Grad Kutinu, za svako samačko domaćinstvo.

Članak 42b.

Pravo na sufinanciranje odvoza komunalnog otpada ostvaruju samačka domaćinstva s područja Grada Kutine koja na javni poziv Grada Kutine podnesu pisanu zamolbu trgovačkom društvu nadležnom za zbrinjavanje otpada na području Grada Kutine.

Uz zamolbu je potrebno priložiti:

- Osobnu iskaznicu na uvid (presliku osobne

iskaznice) ili uvjerenje o prebivalištu i

- Uvjerenje porezne uprave o visini primitaka i dohodaka za osobu koja živi u samačkom domaćinstvu.

Članak 42c.

Gradonačelnik Grada Kutine će s trgovačkom društvu nadležnom za zbrinjavanje komunalnog otpada za područje Grada Kutine zaključiti ugovor o reguliranju međusobnih prava i obveza oko sufinanciranja odvoza komunalnog otpada za samačka domaćinstva koja ostvaruju to pravo.

Članak 42d.

Samačka domaćinstva koja već ostvaruju pravo na financiranje ili sufinanciranje odvoza komunalnog otpada po osnovu prava na naknadu za troškove stanovanja ne mogu ostvariti pravo sufinanciranja iz članka 42.a ove Odluke."

Članak 8.

Ova Odluka stupa na snagu osmoga dana od dana objave u "Službenim novinama Grada Kutine".

REPUBLIKA HRVATSKA
SISAČKO-MOSLAVAČKA ŽUPANIJA
GRAD KUTINA
GRADSKO VIJEĆE

KLASA: 550-01/21-01/4
URBROJ: 2176/03-04/01-21-4
Kutina, 25. ožujka 2021.

Predsjednik Gradskog vijeća
Davor Kljakić, mag.ing.traff.,v.r.

23.

Na temelju članka 32. Statuta Grada Kutine („Službene novine Grada Kutine" br. 6/09, 3/13, 4/13-pročišćeni tekst, 2/18, 4/18- pročišćeni tekst i 2/20) i članka 7. stavak 2. Uredbe o načinu financiranja decentraliziranih funkcija te izračuna iznosa pomoći izravnanja za decentralizirane funkcije jedinica lokalne i područne (regionalne) samouprave za 2021. godinu („Narodne novine" br. 148/20), Gradsko vijeće Grada Kutine na 37. sjednici održanoj 25. ožujka 2021. godine donijelo je

Odluku o kriterijima i mjerilima financiranja Vatrogasne postrojbe Grada Kutine u 2021. godini

Članak 1.

Ovom Odlukom utvrđuju se kriteriji i mjerila za financiranje rashoda redovne djelatnosti Vatrogasne postrojbe Grada Kutine (u nastavku VP Kutina) u okviru utvrđenih sredstava iz Uredbe o načinu financiranja decentraliziranih funkcija te izračuna iznosa pomoći izravnanja za decentralizirane funkcije jedinica lokalne i područne (regionalne) samouprave za 2021. godinu (Narodne novine br. 148/20).

Članak 2.

U Proračunu Grada Kutine za financiranje decentraliziranih funkcija vatrogastva osiguravaju se sredstva u ukopnom iznosu od 3.602.106,00 kuna.

Članak 3.

U VP Kutina financiraju se slijedeće vrste rashoda za zaposlene:

- Plaće
- Ostali rashodi za zaposlene
- Doprinosi na plaće

Članak 4.

U VP Kutina financiraju se slijedeće vrste materijalnih rashoda:

- Naknade troškova zaposlenima
- Rashodi za materijal i energiju
- Rashodi za usluge
- Ostali nespomenuti rashodi

Ostvareni rashodi za isporučenu robu, te obavljene usluge VP Kutina financiraju se na temelju ispostavljenih računa dobavljača.

Članak 5.

Za izvršenje ove Odluke zadužuje se Upravni odjel za društvene djelatnosti, socijalnu skrb i civilno društvo Grada Kutine i Vatrogasna postrojba Kutina.

Članak 6.

Ova Odluka stupa na snagu osmog dana od dana objave u „Službenim novinama Grada Kutine".

REPUBLIKA HRVATSKA
SISAČKO- MOSLAVAČKA ŽUPANIJA
GRAD KUTINA
GRADSKO VIJEĆE

KLASA: 402-03/21-01/8
URBROJ: 2176/03-04/01-21-4
Kutina, 25. ožujka 2021.

Predsjednik Gradskog vijeća
Davor Kljakić, mag.ing.traff.,v.r.

24.

Na temelju članka 32. Statuta Grada Kutine („Službene novine Grada Kutine" br. 6/09, 3/13, 4/13-pročišćeni tekst, 2/18, 4/18 - pročišćeni tekst i 2/20) i članka 7. stavak 2. Uredbe o načinu financiranja decentraliziranih funkcija te izračuna iznosa pomoći izravnanja za decentralizirane funkcije jedinica lokalne i područne (regionalne) samouprave za 2021. godinu („Narodne novine" br. 148/20), Gradsko vijeće Grada Kutine na 37. sjednici održanoj 25. ožujka 2021. godine donijelo je

Odluku o kriterijima, mjerilima i načinu financiranja decentraliziranih funkcija osnovnog školstva Grada Kutine za 2021. godinu

Članak 1.

Ovom se Odlukom o kriterijima, mjerilima i načinu financiranja decentraliziranih funkcija osnovnog školstva u Gradu Kutini u 2021. godini (u daljnjem tekstu: Odluka) utvrđuje način financiranja decentraliziranih funkcija u osnovnom školstvu Grada Kutine u 2021. godini, vrste financiranih rashoda te kriteriji i mjerila za osiguravanje minimalnog financijskog standarda osnovnih škola u okvirima Uredbom planiranih sredstava.

Članak 2.

U Proračunu Grada Kutine u 2021. godini osiguravaju se sredstva za materijalne, financijske rashode, te rashode za nabavu proizvedene dugotrajne imovine i dodatna ulaganja na nefinancijskoj imovini za sljedeće osnovne škole na području Grada Kutine (u daljnjem tekstu: osnovne škole):

1. Osnovna škola Mate Lovraka Kutina
2. Osnovna škola Stjepana Kefelje Kutina,
3. Osnovna škola Zvonimira Franka Kutina,
4. Osnovna škola Vladimira Vidrića Kutina,
5. Osnovna škola Banova Jaruga i
6. Osnovna glazbena škola Borisa Papandopula Kutina

Članak 3.

Sustavom Gradske riznice svi prihodi i rashodi proračunskih korisnika – osnovnih škola planiraju se i izvršavaju kroz Proračun Grada Kutine. Svi proračunski korisnici – osnovne škole su međusobno programski umreženi s Gradom i dio su sustava Gradske riznice. Od decentraliziranih funkcija osnovnog školstva za ostvarivanje minimalnog financijskog standarda osnovnih škola u Proračunu Grada Kutine se osiguravaju sredstva za:

a) materijalno financijske rashode, te rashode za tekuće i investicijsko održavanje u iznosu od 4.895.000,00 kuna, (4.894.725,00)

b) rashode za nabavu proizvedene imovine i dodatna ulaganja na nefinancijskoj imovini u iznosu od 510.000,00 kuna.

RASHODI ZA MATERIJAL, DIJELOVE I USLUGE TEKUĆEG I INVESTICIJSKOG ODRŽAVANJA

Članak 4.

Materijalni i financijski rashodi osnovnih škola obuhvaćaju materijalne rashode u okviru minimalnog financijskog standarda nužnog za nesmetano funkcioniranje osnovnih škola i realizaciju nastavnog plana i programa osnovnoškolskog obrazovanja.

Materijalne rashode čine rashodi za energiju, prijevoz učenika i opći rashodi. Rashodi za energiju obuhvaćaju energente za zagrijavanje, rasvjetu i pogon škole.

Rashodi za prijevoz učenika obuhvaćaju prijevoz učenika osnovnih škola, sukladno članku 69. Zakona o odgoju i obrazovanju u osnovnoj i srednjoj školi ("Narodne novine" broj 87/08, 86/09, 92/10, 105/10, 90/11, 5/12, 16/12, 86/12, 126/12, 94/13, 152/14, 7/17, 68/18, 98/19 I 64/20.).

Opći rashodi obuhvaćaju rashode za materijal, usluge i komunikaciju, naknade zaposlenima, financijske rashode i ostale nespomenute rashode poslovanja.

Sredstva za ovu vrstu rashoda, kojima se osigurava minimalni financijski standard osnovnih škola, a čija je visina utvrđena mjerilima i kriterijima propisanih ovom Odlukom, mogu se koristiti isključivo za financiranje materijalno financijskih rashoda (prema ekonomskoj klasifikaciji) nužnih za realizaciju nastavnog plana i programa javnih potreba osnovnoškolskog obrazovanja.

Rashodi za materijal, dijelove i usluge tekućeg i investicijskog održavanja obuhvaća materijal, dijelove i usluge manjih i hitnih zahvata u svim osnovnim školama, te konkretne zahvate koji se procjenjuju prioritetnima, temeljem provjere stanja i rješenja inspekcija o uklanjanju utvrđenih nedostataka.

Članak 5.

Za materijalne i financijske rashode osiguravaju se sredstva u iznosu od 4.895.000,00 kuna od kojih se za :

- Premije osiguranja učenika i imovine škola raspoređuje 150.000,00 kuna
- Za prijevoz učenika romske nacionalnosti se raspoređuje 294.000,00 kuna, a preostali iznos od 4.451.000,00 kuna se raspoređuju po školama i to sukladno kriterijima:
  - Prvi kriteriji obuhvaća troškove dnevnica i službenih putovanja, uredski materijal i ostali materijalni rashodi, sitni inventar i auto gume, računalne i ostale usluge, premije osiguranja, intelektualne usluge, reprezentaciju i članarine, bankarske usluge i ostale financijske rashode. Školama se sredstva iz drugog kriterija raspoređuju sukladno prikazanim potrebama. Škole iskazuju potrebe prema prvom kriteriju sukladno stvarnim troškovima.
  - Drugi kriteriji obuhvaća troškove prijevoza učenika, energenata, pedagošku dokumentaciju, komunalne usluge, zdravstvene usluge, sistematske preglede zaposlenika, HACCAP, investicijsko održavanje objekata, hitne intervencije i sredstva za opremanje škola..

Školama se sredstva iz drugog kriterija raspoređuju sukladno prikazanim potrebama.

R. br.	Osnovna škola	Broj uč.	Broj odjela	Prvi kriterij	Drugi kriteriji	Sveukupno
1.	S. Kefelja	453	26	247.000,00	788.000,00	1.035.000,00
2.	V. Vidrić	329	17	236.000,00	588.000,00	824.000,00
3.	Z. Frank	404	27	232.000,00	856.000,00	1.088.000,00
4.	M. Lovrak	393	25	234.000,00	676.000,00	910.000,00
5.	B. Jaruga	155	14	142.000,00	349.000,00	491.000,00
6.	OGŠ B. Papandopula	138	12	73.000,00	30.000,00	103.000,00

Članak 6.

Izdaci za energente koje škola koristi za grijanje, pogon školskih postrojenja i rasvjetu priznaju se u stvarnim iznosima. Škola je dužna planirati izdatke za energente na osnovi trogodišnjeg prosjeka potrošnje te voditi evidenciju o utrošenim količinama energenata po vrstama.

Članak 7.

Sredstva namijenjena za prijevoz učenika osnovnih škola namjenski se koriste za prijevoz učenika, za potrebe odgojno-obrazovnog procesa, u okviru nastavnog plana i programa, a isplaćuju se prijevozniku po ispostavljenom računu temeljem zaključenog ugovora.

Ravnatelj osnovne škole dužan je svakodnevno pratiti provedbu prijevoza učenika za svaki mjesec te Upravnom odjelu za društvene djelatnosti, socijalnu skrb i civilno društvo Grada Kutine dostavljati mjesečno izvješće o kvaliteti izvršenog prijevoza, kao osnovu za likvidiranje računa prijevoznika.

Upravni odjel za društvene djelatnosti, socijalnu skrb i civilno društvo Grada Kutine obavlja računsku kontrolu ispostavljenog računa prijevoznika na temelju cijene iz zaključenog ugovora i radnih dana za koje je prijevoz izvršen, te likvidira račun prijevoznika na temelju mjesečnog izvješća osnovne škole o izvršenoj usluzi prijevoza učenika i prosljeđuje ga Upravnom odjelu za financije Grada Kutine na plaćanje.

RASHODI ZA NABAVU PROIZVEDENE I DUGOTRAJNE IMOVINE I DODATNA ULAGANJA U NEFINANCIJSKOJ IMOVINI

Članak 8.

Rashodi za nabavu proizvedene dugotrajne imovine i dodatna ulaganja na nefinancijskoj imovini podrazumijevaju kapitalne projekte za kojima postoji opravdana potreba.

Za potrebe rashoda za nabavu proizvedene dugotrajne imovine i dodatna ulaganja na nefinancijskoj imovini škola u Proračunu Grada Kutine za 2021. godinu planiran je iznos od 510.000,00 kuna iz sredstava za financiranje decentraliziranih funkcija.

Sredstva navedena u stavku 2. ove točke utrošiti će se za:

1. Sanaciju oborinskih voda u istočnoj zgradi i rekonstrukcija dvorišta OŠ M. Lovrak Kutina u iznosu od 510.000,00 kuna

Uz ova sredstva proračunom su osigurana i sredstva iz ostalih izvora financiranja.

Rashodi za nabavu proizvedene dugotrajne imovine i dodatna ulaganja u nefinancijskoj imovini ne financiraju se osnovnoj glazbenoj školi.

ZAVRŠNE ODREDBE

Članak 9.

Svaki rashod iz ove Odluke mora se temeljiti na vjerodostojnoj knjigovodstvenoj ispravi kojom se dokazuje obveza plaćanja.

Postupak i način dostavljanja relevantnih podataka i dokumentacije za financiranje rashoda osnovnih škola te način njihovog plaćanja odredit će odgovarajućim uputama Odjel za društvene djelatnosti, socijalnu skrb i civilno društvo Grada Kutine.

Članak 10.

Ravnatelj osnovne škole odgovoran je za točnost, pravovremenost i istinitost iskazanih podataka za rashode koji se financiraju na temelju ove Odluke te za namjensko trošenje tih sredstava.

Članak 11.

Ako se građevinama i/ili opremom zajedno koriste osnovna škola i druga ustanova, obvezne su sklopiti sporazum o razgraničenju materijalnih i financijskih rashoda.

Sporazumom se utvrđuje nositelj rashoda, kriteriji za razgraničavanje rashoda te rokovi obračuna i način plaćanja.

Članak 12.

Provedba ove Odluke povjerava se Upravnom odjelu za društvene djelatnosti, socijalnu skrb i civilno društvo Grada Kutine.

Članak 13.

Ova Odluka stupa na snagu osmog dana od dana objave u "Službenim novinama Grada Kutine".

REPUBLIKA HRVATSKA
SISAČKO-MOSLAVAČKA ŽUPANIJA
GRAD KUTINA
GRADSKO VIJEĆE

KLASA: 602-02/21-01/3
URBROJ: 2176/03-04/01-21-4
Kutina: 25. ožujka 2021.

Predsjednik Gradskog vijeća
Davor Kljakić, mag.ing.traff.,v.r.

25.

Na temelju članka 48. stavak 4. Zakona o predškolskom odgoju i obrazovanju (NN br. 10/97, 107/07, 94/13) i članka 32. Statuta Grada Kutine („Službene novine Grada Kutine br. 6/09, 3/13, 4/13-pročišćeni tekst, 2/18, 4/18 – pročišćeni tekst i 2/20), Gradsko vijeće Grada Kutine na 37. sjednici održanoj 25. ožujka 2021. godine donijelo je

Odluku o izmjenama i dopunama Odluke o mjerilima za naplaćivanje usluga Dječjeg vrtića Kutina

Članak 1.

U Odluci o mjerilima za naplaćivanje usluga Dječjeg vrtića Kutina („Službene novine Grada Kutine" br. 2/17 i 5/20) tablica u članku 3.stavku 1. mijenja se i glasi:

RB	PROGRAM	TROŠAK REŽIJE (KN)	TROŠAK HRANE (KN)	CIJENA (KN)
1.	10-SATNI PROGRAM – JASLICE I	315,00	262,00	577,00
2.	10-SATNI PROGRAM - JASLICE II	315,00	239,00	554,00
3.b	10-SATNI PROGRAM -JASLICE III	315,00	239,00	554,00
4.	10-SATNI PROGRAM - VRTIĆ	315,00	239,00	554,00
5.	10-SATNI PROGRAM RANOG UČENJA ENGLESKOG JEZIKA	443,00	239,00	682,00
6.	5-SATNI PROGRAM (DO 11:00 SATI)	179,00	71,00	250,00
7.	6-SATNI PROGRAM (DO 12:00 SATI)	179,00	215,00	394,00
8.	5-SATNI PROGRAM-IGRAONICA	179,00	161,00	340,00
9.	5-SATNI PROGRAM-BANOVA JARUGA , MEĐURIĆ	69,00	161,00	230,00
10.	4-SATNI PROGRAM	120,00	196,00	316,00
11.	3-SATNI PROGRAM BANOVA JARUGA, MEĐURIĆ	69,00	138,00	207,00

Članak 2.

Ova Odluka stupa na snagu osmog dana od dana objave u „Službenim novinama Grada Kutine".

REPUBLIKA HRVATSKA
SISAČKO-MOSLAVAČK A ŽUPANIJA
GRAD KUTINA
GRADSKO VIJEĆE

KLASA: 601-01/21-01/6
URBROJ: 2176/03-04/01-21-2
Kutina, 25. ožujka 2021.

Predsjednik Gradskog vijeća
Davor Kljakić, mag.ing.traff.,v.r.

26.

Na temelju članka 32. Statuta Grada Kutine („Službene novine Grada Kutine" br. 6/09, 3/13, 4/13-pročišćeni tekst, 2/18, 4/18-pročišćeni tekst i 2/20) u predmetu davanja suglasnosti na Odluku Upravnog vijeća Dječjeg vrtića Kutina, Gradsko vijeće Grada Kutine na 37. sjednici održanoj 25. ožujka 2021. godine donijelo je

Odluku o davanju suglasnosti Dječjem vrtiću Kutina za proširenje djelatnosti

I.

Daje se suglasnost na Odluku Upravnog vijeća Dječjeg vrtića Kutina, KLASA: 003-08/21-01/02, URBROJ: 2176-67-21-1 od 22. veljače 2021. godine o proširenju djelatnosti za jednu obrazovnu skupinu i zapošljavanje novih radnika u Dječjem vrtiću Kutina.

II.

Ova Odluka stupa na snagu danom donošenja, a objavit će se u „Službenim novinama Grada Kutine".

REPUBLIKA HRVATSKA
SISAČKO-MOSLAVAČKA ŽUPANIJA
GRAD KUTINA
GRADSKO VIJEĆE

KLASA: 601-01/21-01/5
URBROJ: 2176/03-04/01-21-4
Kutina, 25. ožujka 2021.

Predsjednik Gradskog vijeća
Davor Kljakić, mag.ing.traff.,v.r.

27.

Na temelju članka 95. Zakona o komunalnom gospodarstvu („Narodne novine br. 68/18, 110/18 i 32/20) i članka 32. Statuta Grada Kutine („Službene novine Grada Kutine" br. 6/09, 3/13, 4/13 - pročišćeni tekst, 2/18, 4/18 - pročišćeni tekst, 2/20), Gradsko vijeće Grada Kutine, na 37. sjednici održanoj 25. ožujka 2021. godine, donijelo je

Odluku o izmjenama Odluke o komunalnoj naknadi

Članak 1.

U Odluci o komunalnoj naknadi („Službene novine Grada Kutine" br.12/18, 9/19, 3/20 i 8/20), u članku 13. stavak 1. točke 1.,2. i 3. mijenjaju se i glase:

1. „Osobe koje žive same, a kojima prihod u prethodnoj godini ne prelazi iznos od 2.500,00 kuna mjesečno,
2. Osobe koje žive u zajedničkom domaćinstvu sa suprugom ili članovima obitelji koje uzdržava, ako prihod po članu obitelji za prethodnu godine ne prelazi 1.700,00 kuna mjesečno,
3. Staračko domaćinstvo kojeg nositelj domaćinstva živi sa suprugom odnosno članovima koje uzdržava, stariji je od 65 godina, ako prihod po članu domaćinstva za prethodnu godinu ne prelazi 1.700,00 kuna mjesečno."

Članak 2.

Ostale odredbe Odluke o komunalnoj naknadi ostaju na snazi neizmijenjene.

Članak 3.

Ova Odluka objaviti će se u „Službenim novinama Grada Kutine", a stupa na snagu 1.siječnja 2022. godine.

REPUBLIKA HRVATSKA
SISAČKO-MOSLAVAČKA ŽUPANIJA
GRAD KUTINA
GRADSKO VIJEĆE

KLASA: 363-03/21-01/1
URBROJ: 2176/03-04/01-21-4
Kutina, 25. ožujka 2021.

Predsjednik Gradskog vijeća
Davor Kljakić, mag.ing.traff.,v.r.

28.

Na temelju članka 26. stavka 1., članka 33. stavka 1., članka 34. stavka 1 i članka 48. stavka 2. Zakona o komunalnom gospodarstvu („Narodne novine" broj 68/18, 110/18, 32/20) i članka 32. Statuta Grada Kutine (Službene novine Grada Kutine br. 6/09, 3/13, 4/13 - pročišćeni tekst, 2/18, 4/18 - pročišćeni tekst i 2/20), Gradsko vijeće Grada Kutine, na sjednici održanoj 25. ožujka 2021. godine, donijelo je

Odluku o komunalnim djelatnostima na području Grada Kutine

I. OPĆE ODREDBE

Članak 1.

Odlukom o komunalnim djelatnostima na području Grada Kutine (u daljnjem tekstu: Odluka) utvrđuju se komunalne djelatnosti kojima se osigurava održavanje komunalne infrastrukture i komunalne djelatnosti kojima se pojedinačnim korisnicima pružaju usluge nužne za svakodnevni život i rad na području Grada Kutine, utvrđuju se komunalne djelatnost od lokalnog značenja, način povjeravanja i uvjeti obavljanja komunalnih djelatnosti te druga pitanja od značaja za obavljanje komunalnih djelatnosti na području Grada Kutine.

Članak 2.

Na području Grada Kutine obavljaju se slijedeće komunalne djelatnosti kojima se osigurava održavanje i/ili građenje komunalne infrastrukture:

1. održavanje nerazvrstanih cesta
2. održavanje javnih površina na kojima nije dopušten promet motornim vozilima
3. održavanje građevina javne odvodnje oborinskih voda
4. održavanje javnih zelenih površina
5. održavanje građevina, uređaja i predmeta javne namjene
6. održavanje groblja
7. održavanje čistoće javnih površina
8. održavanje javne rasvjete.

Članak 3.

(1)Pod održavanjem nerazvrstanih cesta podrazumijeva se skup mjera i radnji koje se obavljaju tijekom cijele godine na nerazvrstanim cestama, uključujući i svu opremu, uređaje i instalacije, sa svrhom održavanja prohodnosti i tehničke ispravnosti cesta i prometne sigurnosti na njima (redovito održavanje), kao i mjestimičnog poboljšanja elemenata ceste, osiguravanja sigurnosti i trajnosti ceste i cestovnih objekata i povećanja sigurnosti prometa (izvanredno održavanje), a u skladu s propisima kojima je uređeno održavanje cesta.

(2) Pod održavanjem javnih površina na kojima nije dopušten promet motornih vozila podrazumijeva se održavanje i popravci tih površina kojima se osigurava njihova funkcionalna ispravnost.

(3) Pod održavanjem građevina javne odvodnje oborinskih voda podrazumijeva se upravljanje i održavanje građevina koje služe prihvatu, odvodnji i ispuštanju oborinskih voda iz građevina i površina javne namjene u građevinskom području, uključujući i građevine koje služe zajedničkom prihvatu, odvodnji i ispuštanju oborinskih i drugih otpadnih voda, osim građevina u vlasništvu javnih isporučitelja vodnih usluga koje, prema posebnim propisima o vodama, služe zajedničkom prihvatu, odvodnji i ispuštanju oborinskih i drugih otpadnih voda.

(4) Pod održavanjem javnih zelenih površina podrazumijeva se košnja, obrezivanje i sakupljanje biološkog otpada s javnih zelenih površina, obnova, održavanje i njega drveća, ukrasnog grmlja i drugog bilja, popločenih i nasipanih površina u parkovima, opreme na dječjim igralištima, fitosanitarna zaštita bilja i biljnog materijala za potrebe održavanja i drugi poslovi potrebni za održavanje tih površina.

(5) Pod održavanjem građevina i uređaja javne namjene podrazumijeva se održavanje, popravci i čišćenje tih građevina, uređaja i predmeta.

(6) Pod održavanjem groblja i krematorija unutar groblja podrazumijeva se održavanje prostora i zgrada za obavljanje ispraćaja i ukopa pokojnika te uređivanje putova, zelenih i drugih površina unutar groblja.

(7) Pod održavanjem čistoće javnih površina podrazumijeva se čišćenje površina javne namjene, osim javnih cesta, koje obuhvaća ručno i strojno čišćenje i pranje javnih površina od otpada, snijega i leda, kao i postavljanje i čišćenje košarica za otpatke i uklanjanje otpada koje je nepoznata osoba odbacila na javnu površinu ili zemljište u vlasništvu jedinice lokalne samouprave.

(8) Pod održavanjem javne rasvjete podrazumijeva se upravljanje i održavanje instalacija javne rasvjete, uključujući podmirivanje troškova električne energije, za rasvjetljavanje površina javne namjene.

Članak 4.

Na području Grada Kutine obavljaju se slijedeće uslužne komunalne djelatnosti:

1. usluge parkiranja na uređenim javnim

površinama
2. usluge javnih tržnica na malo
3. usluge ukopa pokojnika
4. komunalni linijski prijevoz putnika
5. obavljanje dimnjačarskih poslova.

U sklopu obavljanja djelatnosti iz stavka 1. ovog članka može se osigurati i građenje i/ili održavanje komunalne infrastrukture potrebne za obavljanje tih djelatnosti.

Članak 5.

(1) Pod uslugama parkiranja na uređenim javnim površinama podrazumijeva se upravljanje tim površinama, njihovo održavanje, naplata i kontrola naplate parkiranja i drugi poslovi s tim u vezi te obavljanje nadzora i premještanje parkiranih vozila na površinama javne namjene sukladno posebnim propisima. Pod navedenim uslugama ne podrazumijeva se pružanje usluga parkiranja na površinama koje nisu u vlasništvu jedinice lokalne samouprave.

(2) Pod uslugama javnih tržnica na malo podrazumijeva se upravljanje i održavanje prostora i zgrada izgrađenih na zemljištu u vlasništvu jedinice lokalne samouprave u kojima se u skladu s tržnim redom pružaju usluge obavljanja prometa živežnim namirnicama i drugim proizvodima.

(3) Pod uslugama ukopa pokojnika podrazumijevaju se ispraćaj i ukop unutar groblja u skladu s posebnim propisima.

(4) Pod komunalnim linijskim prijevozom putnika podrazumijeva se javni cestovni prijevoz putnika na linijama unutar zona koje utvrđuju jedinice lokalne samouprave na svojem području.

(5) Pod dimnjačarskim poslovima podrazumijeva se čišćenje i kontrola dimnjaka, dimovoda i uređaja za loženje u građevinama.

Članak 6.

Osim komunalnih djelatnosti iz članaka 2. i 4. ove Odluke, od lokalnog je značenja za Grad Kutinu i obavljanje slijedećih komunalnih djelatnosti:

1. Dezinfekcija, dezinsekcija, deratizacija;

Pod dezinfekcijom, dezinsekcijom i deratizacijom razumijeva se provođenje obvezne preventivne dezinfekcije, dezinsekcije i deratizacije radi sustavnog suzbijanja insekata i glodavaca.

2. Veterinarsko-higijeničarski poslovi;

Pod veterinarsko higijeničarskim poslovima razumijeva se hvatanje i zbrinjavanje pasa i mačaka bez nadzora te uklanjanje uginulih pasa i mačaka i drugih životinja s javnih površina.

3. Prigodna dekoracija Grada

Pod prigodnom dekoracijom Grada podrazumijeva se nabava, postavljanje, održavanje i skidanje prigodnih ukrasa za državne praznike i božićno-novogodišnje blagdane i druge manifestacije u organizaciji ili pod pokroviteljstvom Grada Kutine.

4. Sanacija divljih odlagališta

Pod sanacijom divljih odlagališta podrazumijeva se uklanjanje otpada nepropisno odbačenog u okoliš na način suprotan Zakonu o održivom gospodarenju otpadom

II. ORGANIZACIJSKI OBLICI OBAVLJANJA KOMUNALNIH DJELATNOSTI

Članak 7.

Komunalne djelatnosti na području Grada Kutine mogu obavljati:

1. trgovačko društvo u su/vlasništvu Grada Kutine
2. pravne ili fizičke osobe na temelju ugovora o koncesiji
3. pravne ili fizičke osobe na temelju pisanog ugovora o povjeravanju obavljanja komunalnih djelatnosti.

III. NAČIN I UVJETI POVJERAVANJA KOMUNALNIH DJELATNOSTI TRGOVAČKOM DRUŠTVU U SU/ VLASNIŠTVU

Članak 8.

Trgovačkom društvu Komunalni servisi Kutina d.o.o., Kutina, Tržna 8 , OIB: 86093231571, koje je u vlasništvu Grada Kutine, povjerava se obavljanje sljedećih komunalnih djelatnosti iz članka 2. i 4. ove Odluke:

1. održavanje građevina, uređaja i predmeta javne namjene
2. održavanje groblja
3. održavanje čistoće javnih površina
4. usluge parkiranja na uređenim javnim površinama
5. usluge javnih tržnica na malo
6. usluge ukopa pokojnika

Komunalni servisi Kutina d.o.o., Kutina, Tržna 8, obavljat će komunalne djelatnosti iz točke :

- 1,2 i 3. prethodnog stavka, sukladno ovoj Odluci, posebnim propisima kojima se regulira obavljanje pojedine komunalne djelatnosti i odlukama Gradskog vijeća donesenih sukladno tim propisima, a na temelju ugovora koji zaključuje Gradonačelnik na osnovi godišnjeg Programa održavanja komunalne infrastrukture Grada Kutine kojim se utvrđuje opseg obavljanja komunalnih poslova.
- 4, 5 i 6 sukladno ovoj Odluci, na temelju općih uvjeta isporuke komunalne usluge koje društvo donosi uz prethodnu suglasnost predstavničkog tijela Grada Kutine.

Članak 9.

Trgovačkom društvu Moslavina d.o.o. za javnu vodoopskrbu i javnu odvodnju, Školska ulica 4, Kutina, OIB 98526328089, koje je u suvlasništvu Grada Kutine, povjerava se obavljanje sljedećih komunalnih djelatnosti iz članka 2. ove Odluke:

1. održavanje građevina javne odvodnje oborinskih voda

Komunalna djelatnosti iz prethodnog stavka obavljati će se sukladno ovoj Odluci, posebnim propisima kojima se regulira obavljanje pojedine komunalne djelatnosti i odlukama Gradskog vijeća donesenih sukladno tim propisima, a na temelju ugovora koji zaključuje Gradonačelnik na osnovi godišnjeg Programa održavanja komunalne infrastrukture Grada Kutine kojim se utvrđuje opseg obavljanja komunalnih poslova.

Članak 10.

Obavljanje komunalnih djelatnosti iz članka 8 i 9. ove Odluke povjerava se trgovačkim društvima na neodređeno vrijeme dok su ista registrirana za obavljanje povjerenih komunalnih djelatnosti.

Trgovačka društva iz prethodnog stavka dužna su obavljati povjerene komunalne djelatnosti kao javnu službu i postupati u skladu s načelima na kojima se temelji komunalno gospodarstvo sukladno zakonu koji uređuje komunalno gospodarstvo.

Komunalni servisi Kutina d.o.o., Kutina dužni su do kraja svibnja tekuće godine podnijeti osnivaču izvješće o poslovanju u prethodnoj godini o obavljanju povjerenih komunalnih djelatnosti iz članka 8. ove Odluke.

IV. NAČIN I UVJETI ZA OBAVLJANJE KOMUNALNIH DJELATNOSTI NA TEMELJU UGOVORA O KONCESIJI

Članak 11.

Pravne ili fizičke osobe na temelju ugovora o koncesiji mogu obavljati na području Grada Kutine obavljanje sljedećih uslužnih komunalnih djelatnosti iz članka 4. ove Odluke:

1. komunalni linijski prijevoz putnika
2. obavljanje dimnjačarskih poslova

Postupak davanja koncesije i odabira koncesionara kao i sklapanje, izmjenu i provedbu ugovora o koncesiji propisani su posebnom Odlukom predstavničkog tijela.

V. NAČIN I UVJETI ZA OBAVLJANJE KOMUNALNIH DJELATNOSTI NA TEMELJU PISANOG UGOVORA O OBAVLJANJU KOMUNALNIH DJELATNOSTI

Članak 12.

Pravne ili fizičke osobe, na temelju pisanog ugovora o povjeravanju obavljanja komunalnih djelatnosti, mogu obavljati na području Grada Kutine slijedeće komunalne djelatnosti iz članka 2. i 6. i to:

1. održavanje nerazvrstanih cesta
2. održavanje javnih površina na kojima nije dopušten promet motornim vozilima
3. održavanje javnih zelenih površina
4. održavanje javne rasvjete
5. prigodna dekoracija Grada
6. dezinfekcija, dezinsekcija, deratizacija
7. veterinarsko-higijeničarski poslovi;
8. sanacija divljih odlagališta

Ugovor o povjeravanju obavljanja komunalnih djelatnosti iz stavka 1. može se zaključiti najduže na vrijeme od 4 (četiri) godine.

Opseg obavljanja poslova određene komunalne djelatnosti određuje se na temelju Programa održavanja komunalne infrastrukture Grada Kutine.

Članak 13.

Postupak odabira osobe s kojom se sklapa ugovor o povjeravanju obavljanja komunalnih djelatnosti iz članka 17. ove Odluke, te sklapanje, provedba i izmjene tog ugovora provode se prema propisima o javnoj nabavi.

Članak 14.

Ugovor o povjeravanju obavljanja komunalne djelatnosti u ime Grada Kutine sklapa gradonačelnik.

Ugovor iz stavka 1. ovoga članka sadrži:

1. komunalne djelatnosti za koje se sklapa ugovor
2. vrijeme na koje se sklapa ugovor
3. vrstu i opseg komunalnih usluga
4. način određivanja cijene komunalnih usluga te način i rok plaćanja izvršenih usluga
5. jamstvo izvršitelja o ispunjenju ugovora.

Članak 15.

Sastavni dio ugovora o povjeravanju obavljanja komunalne djelatnosti je Program održavanja objekata i uređaja komunalne infrastrukture te njegove izmjene i dopune za cijelo vrijeme trajanja ugovornog odnosa.

U slučaju povećanja ili smanjena opsega obavljanja komunalne djelatnosti ili cijene u tijeku roka na koji je zaključen ugovor, sporazumno će se sačiniti aneks ugovora kojeg odobrava Gradonačelnik Grada Kutine.

V. PRIJELAZNE I ZAVRŠNE ODREDBE

Članak 16.

Ugovori o obavljanju komunalnih djelatnosti ili pojedinih komunalnih poslova ostaju na snazi do isteka roka na koji su zaključeni.

Članak 17.

Obavljanje pojedinih komunalnih djelatnosti koje su povjerene trgovačkim društvima iz članka 8. i 9. ove Odluke, a koje se financiraju isključivo iz Proračuna, mogu se povjeriti drugim fizičkim ili pravnim osobama na temelju članka 18. ove Odluke, u slučaju da ih trgovačko društvo nije u mogućnosti obaviti.

Članak 18.

Danom stupanja na snagu ove Odluke prestaje važiti Odluka o obavljanju komunalnih djelatnosti koje se mogu obavljati na temelju ugovora o povjeravanju komunalnih poslova, («Službene novine Grada Kutine», br. 04/03, 04/04, 05/04, 11/04, 06/06, 04/07, 6/09, 6/11, pročišćeni tekst i 2/17) i Odluka o načinu obavljanja komunalnih i drugih gospodarskih djelatnosti na području Grada Kutine („Službene novine Grada Kutine“, br. 5/03,10/04 i 4/07).

Članak 19.

Ova Odluka stupa na snagu osmoga dana od dana objave u „Službenim novinama Grada Kutine“.

REPUBLIKA HRVATSKA
SISAČKO-MOSLAVAČKA ŽUPANIJA
GRAD KUTINA
GRADSKO VIJEĆE

KLASA: 363-02/21-01/8
URBROJ: 2176/03-04/01-21-4
Kutina, 25. ožujka 2021.

Predsjednik Gradskog vijeća
Davor Kljakić, mag.ing.traff.,v.r.

29.

Na temelju članka 36. stavka 10. i 13. Zakona o održivom gospodarenju otpadom („Narodne novine“ br. 94/13, 73/17, 14/19, 98/19) i članaka 32. Statuta Grada Kutine („Službene novine Grada Kutine“ br. 6/09, 3/13, 4/13 - pročišćeni tekst, 2/18, 4/18 - pročišćeni tekst, 2/20), Gradsko vijeće Grada Kutine na 37. sjednici održanoj 25. ožujka 2021. godine donijelo je

Odluku o provedbi posebnih mjera sprječavanja odbacivanja otpada na području Grada Kutine

Članak 1.

Odlukom o provedbi posebnih mjera sprječavanja odbacivanja otpada (u daljnjem tekstu: Odluka) određuju se posebne mjere sprječavanja odbacivanja otpada na lokacijama na kojima je u više navrata utvrđeno nepropisno odbacivanje otpada na području Grada Kutine.

Članak 2.

Na temelju Izvješća o lokacijama, količinama i troškovima otklanjanja odbačenog otpada u 2020. godini, utvrđuju se lokacije na kojima će se provoditi posebne mjere sprječavanja odbacivanja otpada na području grada i to u ulici:

- Metanska ulica
- Stjepana Radića

Pojačani nadzor u provedbi mjera za sprječavanje nepropisno odbačenog otpada također će se provoditi na područjima svih mjesnih odbora Grada Kutine.

Članak 3.

Na lokacijama navedenim u članku 2. ove Odluke provodit će se posebne mjere radi sprječavanja odbacivanja otpada i to:

- učestala kontrola lokacija od strane komunalnog redara,
- postavljanje znakova upozorenja o zabrani odbacivanja otpada,
- uspostava sustava za zaprimanje obavijesti ili obrasca elektroničkim putem o nepropisno odbačenom otpadu,
- objava informacija o telefonskom broju i ovlaštenoj osobi kojoj je moguće prijaviti nepropisno odbačen otpad.

Na području Grada i dalje će se vršiti edukacija i informiranje građana o načinu zbrinjavanja različitih vrsta otpada u skladu sa zakonskim propisima.

Članak 4.

Za provedbu mjera iz članka 3. ove Odluke osiguravaju se sredstva u Proračunu Grada Kutine za 2021. godinu.

Članak 5.

Ova Odluka stupa na snagu osmog dana od dana objave u "Službenim novinama Grada Kutina".

REPUBLIKA HRVATSKA
SISAČKO – MOSLAVAČKA ŽUPANIJA
GRAD KUTINA
GRADSKO VIJEĆE

KLASA: 351-01/21-01/9
URBROJ: 2176/03-04/01-21-4
Kutina, 25. ožujka 2021.

Predsjednik Gradskog vijeća
Davor Kljakić, mag.ing.traff.,v.r.

30.

Na temelju članka 86. Zakona o prostornom uređenju ("Narodne novine" br. 153/13, 65/17, 114/18, 39/19 i 98/19) i članka 32 Statuta Grada Kutine („Službene novine Grada Kutine" 6/09, 3/13, 4/13-pročišćeni tekst, 2/18, 4/18 – pročišćeni tekst i 2/20) Gradsko vijeće Grada Kutine, na 37. sjednici održanoj 25. ožujka 2021. godine, donijelo je

Odluku o izradi V. izmjena i dopuna Detaljnog plana uređenja središta grada Kutine

Članak 1.

Donosi se Odluka o izradi V. izmjena i dopuna Detaljnog plana uređenja središta grada Kutine (u daljnem tekstu ID DPU središta grada Kutine) („Službene novine Grada Kutine", 9/05, 2/07, 8/09, 7/14, 8/18, 11/18, 9/18 – pročišćeni tekst).

I. PRAVNA OSNOVA ZA IZRADU I DONOŠENJE ID DPU SREDIŠTA GRADA KUTINE

Članak 2.

Pravna osnova za izradu ID DPU središta grada Kutine utvrđena je člancima 85. i 86. Zakona o prostornom uređenju („Narodne novine", broj: 153/13, 65/17, 114/18, 39/19 i 98/19; dalje u tekstu: ZPU).

(2) Ovom Odlukom utvrđuju se osnovna polazišta i ciljevi temeljem kojih će se izraditi i donijeti ID DPU središta grada Kutine.

(3) Nositelj izrade ID DPU središta grada Kutine je Upravni odjel za prostorno uređenje i graditeljstvo Grada Kutine (dalje u tekstu: Nositelj).

(4) Koordinator izrade ID DPU središta grada Kutine ispred Nositelja je Snježana Šlabek Ohman, dipl.ing.arh., Pročelnica Upravnog odjela za prostorno uređenje i graditeljstvo.

(5) ID DPU središta grada Kutine izradit će se i donijeti u skladu sa ZPU-om, Pravilnikom o sadržaju, mjerilima kartografskih prikaza, obveznim prostornim pokazateljima i standardu elaborata prostornih planova („Narodne novine", broj: 106/98, 39/04, 45/04–ispravak, 163/04 i 9/11) u dijelu u kojem nije u suprotnosti sa ZPU-om te u skladu s drugim važećim propisima Republike Hrvatske i prostornim planovima šireg područja.

(6) Uz navedeno u stavku (5) ovog članka, temeljne polazne podatke i odrednice za rješenja, odnosno izradu i donošenje ID DPU središta grada Kutine predstavljaju kartografski prikazi, tekstualni dio i odredbe Odluke o donošenju DPU-a središta grada Kutine (Službene novine Grada Kutine, 9/05, 2/07, 8/09, 7/14, 8/18, 11/18, 9/18 – pročišćeni tekst) i Odluke o donošenju GUP-a grada Kutine („Službene novine Grada Kutine", broj: 3/02, 2/03, 7/04, 7/06, 8/09, 1/10, 2/13, 7/14, 5/17, 3/18-pročišćeni tekst, 8/18, 9/18-pročišćeni tekst, 1/21).

II. RAZLOZI ZA IZRADU ID DPU SREDIŠTA GRADA KUTINE

Članak 3.

U razdoblju od donošenja IV. Izmjena i dopuna Detaljnog plana uređenja središta grada Kutine, Grad Kutina zaprimao je prijedloge zainteresiranih subjekata za izradu izmjena i dopuna DPU-a središta grada Kutine, sukladno članku 85. Zakona.

Izradi ID DPU središta grada Kutine pristupit će se radi:

a) revizije prometa na području DPU središta grada Kutine
b) uvrštenja rješenja Konzervatorske studije Ministarstva kulture, Konzervatorskog odjela u Sisku
c) uvrštenja rješenja Urbanističke studije - Prostorno-planske mogućnosti razvoja centralnog gradskog perivoja u Kutini (Arhitektonski fakultet Sveučilišta u Zagrebu, srpanj 2019. godine
d) potrebe za djelomičnom revizijom Odredbi za provođenje
e) izmjene i dopune temeljem zahtjeva javnopravnih tijela određenih posebnim propisima vezano za planirane, ciljane izmjene i dopune Plana;

Obavijest o pokretanju izrade ID DPU središta grada Kutine objavljena je na mrežnim stranicama Grada Kutine 04.02.2021. godine. Radi cjelovitog uvida u potrebe i prijedloge subjekata zainteresiranih za izradu ID DPU središta grada Kutine, sastavni dio obavijesti bio je i poziv zainteresiranima da svoje zahtjeve, prijedloge i primjedbe za izmjene važećeg Detaljnog plana uređenja središta grada Kutine dostave u roku određenom u obavijesti. Temeljem svih navedenih pribavljenih zahtjeva, prijedloga i primjedbi utvrđeni su ciljevi i programska polazišta ID DPU središta grada Kutine.

Zahtjevi, prijedlozi i primjedbe dostavljeni izvan objavljenog roka, kao i novi zahtjevi, prijedlozi i primjedbe, koji eventualno budu podnijeti u tijeku postupka izrade Plana neće biti predmet ovog postupka.

III. OBUHVAT ID DPU SREDIŠTA GRADA KUTINE

Članak 4.

Obuhvat Detaljnog plana uređenja središta grada Kutine određen je Generalnim urbanističkim planom grada Kutine (Službene novine Grada Kutine, 3/02, 2/03, 7/04, 7/06, 8/09, 1/10, 2/13, 7/14, 5/17, 3/18-pročišćeni tekst, 8/18, 9/18-pročišćeni tekst, 1/21).

IV. OCJENA STANJA U OBUHVATU ID DPU SREDIŠTA GRADA KUTINE

Članak 5.

Koncepcija Detaljnog plana uređenja središta grada Kutine od dana donošenja do danas ostala je ista, s tim da se neznatno mijenjala u dosadašnjim izmjenama i dopunama. Kako ne postoje zakonska ograničenja za promjenu navedenih parametara ID DPU središta grada Kutine moguća je njihova korekcije

V. CILJEVI I PROGRAMSKA POLAZIŠTA ID DPU SREDIŠTA GRADA KUTINE

Članak 6.

Ciljevi i programska polazišta, koji se ovom Odlukom utvrđuju kao planirane ograničene, ciljane izmjene i dopune ID DPU središta grada Kutine su:

a) Tablica s popisom predloženih izmjena i dopuna plana:

RB.	TRAŽENA IZMJENA	k.o.	k.č.br.
1.	ukidanje prometnice	Kutina	3551/22, 3551/23, 3551/24, 3551/25
2.	ukidanje prometnice	Kutina	3584/1
3.	parcelacija POU	Kutina	3598/1, 3600/1
4.	odredbe za provođenje	Kutina	3590/1
5.	spajanje čestica	Kutina	3664, 3665/1
6.	odredbe za provođenje	Kutina	3662/4, 3663/5
7.	dom za starije	Kutina	3601/1, 3601/2
8.	odredbe za provođenje	Kutina	3594/2

b) Izmjene i dopune temeljem zahtjeva javnopravnih tijela određenih posebnim propisima vezano za planirane, ciljane izmjene i dopune Plana;

(2) Izmjene i dopune navedene u članku 3. i stavku (1) ovoga članka jedine su izmjene i dopune koje će se izvršiti u ovim ID DPU središta grada Kutine pa se zahtjevi i primjedbe izvan ovako utvrđenog opsega neće razmatrati.

VI. POPIS POTREBNIH STRUČNIH PODLOGA

Članak 7.

Za potrebe izrade ID DPU središta grada Kutine nije potrebno pribavljanje posebnih stručnih podloga.

VII. NAČIN PRIBAVLJANJA STRUČNIH RJEŠENJA

Članak 8.

Stručno rješenje za izradu ID DPU središta grada Kutine pribavit će se od jednog stručnog izrađivača.

Članak 9.

Za potrebe izrade ID DPU središta grada Kutine koristit će se katastarske podloge u mjerilu 1:1000 pribavljene od Državne geodetske uprave.

Navedene katastarsko-topografske podloge osigurat će nositelj izrade ID DPU središta grada Kutine.

VIII. POPIS JAVNOPRAVNIH TIJELA I OSOBA ODREĐENIH POSEBNIM PROPISIMA, KOJA DAJU ZAHTJEVE (PODATKE, SMJERNICE I PROPISANE DOKUMENTE) ZA IZRADU ID DPU SREDIŠTA GRADA KUTINE IZ PODRUČJA SVOG DJELOKRUGA, TE DRUGIH SUDIONIKA KOJI ĆE SUDJELOVATI U IZRADI PLANA

Članak 10.

(1) Sukladno utvrđenom opsegu ID DPU središta grada Kutine iz članka 3., odnosno članka 6. ove Odluke, javnopravna tijela i osobe, koji za potrebe izrade navedenih izmjena i dopuna daju svoje prethodne zahtjeve (podatke, plaske smjernice i propisane dokumente) iz svoje nadležnosti, a koji temeljem propisa sudjeluju u izradi i donošenju ID DPU središta grada Kutine, su:

1. ZAVOD ZA PROSTORNO UREĐENJE Sisačko-moslavačke županije, Sisak, J. bana Jelačića 6;
2. MINISTARSTVO KULTURE I MEDIJA, Uprava za zaštitu kulturne baštine, Konzervatorski odjel u Sisku, Sisak, N. Tesle 17;

(2) Popis drugih sudionika koji će sudjelovati u izradi ID DPU središta grada Kutine, i od kojih će se zatražiti dostava zahtjeva (podataka, planskih smjernica i propisanih dokumenata) iz područja njihove nadležnosti potrebnih za izradu ID DPU središta grada Kutine u kontekstu planiranih izmjena i dopuna iz članka 3., odnosno članka 6. ove Odluke, je:

1. HRVATSKE VODE, VGO za srednju i donju Savu, VGI za mali sliv „Lonja-Trebež" Kutina, S. Radića 7b;
2. HEP - OPERATOR DISTRIBUCIJSKOG SUSTAVA (HEP ODS) D.O.O., DP Elektra Križ, Pogon Kutina, Crkvena 5;
3. MOSLAVINA d.o.o.KUTINA, Zagrebačka 1
4. MOSLAVINA PLIN d.o.o. Trg kralja Tomislava, Kutina

Članak 11.

(1) Javnopravna tijela i osobe određeni posebnim propisima iz stavka (1) i stavka (2) članka 10., biti će pisanim putem obaviješteni o donošenju Odluke o izradi ID DPU središta grada Kutine sukladno članku 15. ove Odluke. Sudionici iz stavka (2) ovog članka bit će obaviješteni putem sredstava javnog informiranja.

Naglasit će se da se izrađuju ograničene – ciljane izmjene i dopune DPU središta grada Kutine s ciljevima određenim u članku 3. i članku 6. ove Odluke.

(2) Sukladno članku 88. ZPU-a, Nositelj izrade će obavijestiti javnost i ostale potencijalno zainteresirane subjekte o izradi ID DPU središta grada Kutine:

a) Na službenoj mrežnoj stranici Nositelja;
b) Kroz informacijski sustav Hrvatskog zavoda za prostorni razvoj;
c) Objavom u službenom glasilu Nositelja;
d) Objavom na oglasnoj ploči Nositelja;

IX. ROK ZA IZRADU ID DPU SREDIŠTA GRADA KUTINE, ODNOSNO NJEGOVIH POJEDINIH FAZA I ROK ZA PRIPREMU I DOSTAVU ZAHTJEVA I PODATAKA ZA IZRADU ID DPU SREDIŠTA GRADA KUTINE OD STRANE TIJELA I OSOBA ODREĐENIH POSEBNIM PROPISOM

Članak 12.

(1) Utvrđuje se slijedeći osnovni tijek aktivnosti u izradi i donošenju ID DPU središta grada Kutine nakon objave i stupanja na snagu ove Odluke, odnosno odabira izrađivača:

a) Nacrt prijedloga ID DPU središta grada Kutine – izradit će se u roku 45 kalendarskih dana od dana dostave od strane Naručitelja zahtjeva javnopravnih tijela za izradu ID DPU središta grada Kutine;
b) Prijedlog ID DPU središta grada Kutine

– izradit će se u roku 8 kalendarskih dana od dana zaprimanja od strane Naručitelja zaključka o utvrđivanju prijedloga ID DPU središta grada Kutine;

c) Izvješće o provedenoj javnoj raspravi – izradit će se u suradnji s Nositeljem izrade ID DPU središta grada Kutine u roku 30 kalendarskih dana od isteka roka za davanje pisanih primjedaba u javnoj raspravi;

d) Nacrt konačnog prijedloga ID DPU središta grada Kutine – izradit će se u suradnji s Nositeljem izrade u roku od 45 kalendarskih dana od provedene javne rasprave i izrađenog izvješća o javnoj raspravi;

e) Konačni prijedlog ID DPU središta grada Kutine – izradit će stručni Izrađivač u roku 30 kalendarskih dana od dostave zaključka Nositelja o utvrđivanju konačnog prijedloga ID DPU središta grada Kutine.

(2) Ukupno vrijeme izrade ID DPU središta grada Kutine po navedenim fazama iznosi 158 kalendarskih dana. U navedene faze i rokove nije uračunato vrijeme verifikacije pojedinih faza od strane Nositelja, vrijeme trajanja javne rasprave i vrijeme potrebno za izradu izvješća o javnoj raspravi te vrijeme potrebno za ishođenje potrebnih suglasnosti, mišljenja i očitovanja, a na koje će se odnositi zakonski rokovi i rokovi utvrđeni ovom Odlukom odnosno Ugovorom o ID DPU središta grada Kutine sa stručnim izrađivačem.

(3) Rok za dostavu zahtjeva tijela i osoba iz članka 10., stavak (1) i (2) ove Odluke, vezano uz ID DPU središta grada Kutine, iznosi 15 kalendarskih dana. Ukoliko tijela i osobe, određeni posebnim propisima odnosno potencijalno zainteresirani sudionici i javnost u izradi ID DPU središta grada Kutine ne dostave zahtjeve, odnosno prijedloge, u određenom roku, smatrat će se da ih nemaju. U tom slučaju moraju se u izradi i donošenju ID DPU središta grada Kutine poštivati uvjeti koje za sadržaj detaljnog plana određuju odgovarajući važeći propisi i dokumenti.

X. IZVORI FINANCIRANJA IZRADE ID DPU SREDIŠTA GRADA KUTINE

Članak 13.

ID DPU središta grada Kutine financirat će se iz proračuna Grada Kutine za 2021. godinu.

XI. ZABRANA I VRIJEME TRAJANJA ZABRANE IZDAVANJA AKATA KOJIMA SE ODOBRAVAJU ZAHVATI U PROSTORU, ODNOSNO GRAĐENJE, TIJEKOM IZRADE I DONOŠENJA ID DPU SREDIŠTA GRADA KUTINE

Članak 14.

Do donošenja ID DPU središta grada Kutine mogu se odobravati akti kojima se odobravaju zahvati u prostoru u okviru obuhvata ID DPU središta grada Kutine sukladno odredbama IV. ID DPU-a središta grada Kutine.

XII. ZAVRŠNE ODREDBE

Članak 15.

(1) Nositelj izrade dostavit će po jedan primjerak ove Odluke Zavodu za prostorni razvoj te javnopravnim tijelima i osobama određenim posebnim propisima i drugim sudionicima u izradi ID DPU središta grada Kutine koji su poimence navedeni u članku 10. ove Odluke. Ostali potencijalno zainteresirani sudionici i javnost, bit će obaviješteni o izradi ID DPU središta grada Kutine sukladno stavku (2) članka 11. ove Odluke.

(2) Javnopravna tijela i osobe navedeni u članku 10. i u stavku (1) ovoga članka, kao i svi ostali zainteresirani mogu važeći ID DPU središta grada Kutine, koji je predmet ovih ciljanih izmjena i dopuna, vidjeti na službenoj mrežnoj stranici Grada Kutine.

Članak 16.

Ova odluka stupa na snagu osmog dana od dana objave u „Službenim novinama Grada Kutine".

REPUBLIKA HRVATSKA
SISAČKO-MOSLAVAČKA ŽUPANIJA
GRAD KUTINA
GRADSKO VIJEĆE

KLASA: 350-02/21-01/14
Urbroj: 2176/03-04/01-21-4
Kutina, 25. ožujka 2021.

Predsjednik Gradskog vijeća
Davor Kljakić, mag.ing.traff.,v.r.

31.

Na temelju članka 35. stavka 2. i 8. Zakona o vlasništvu i drugim stvarnim pravima („Narodne novine" broj 91/96, 68/98, 137/99, 22/00, 73/00, 129/00, 144/01, 79/06, 141/06, 146/08, 38/09, 153/09, 143/12 i 152/14), članka 35. Zakona o lokalnoj i područnoj samoupravi („Narodne novine" broj 33/01, 60/01, 129/05, 109/07, 125/08, 36/09, 150/11, 144/12, 19/13, 137/15, 123/17, 98/19 i 144/20) i članka 32. stavak 3. Statuta Grada Kutine („Službene novine Grada Kutine" broj 6/09, 3/13, 4/13- pročišćeni tekst, 2/18- pročišćeni tekst, 4/18 i 2/20), Gradsko vijeće Grada Kutine na 37. sjednici održanoj dana 25. ožujka 2021. godine donijelo je

Odluku o izmjeni Odluke o upravljanju imovinom u vlasništvu Grada Kutine

Članak 1.

U Odluci o upravljanju imovinom u vlasništvu Grada Kutine („Službene novine Grada Kutine" br. 7/19 i 8/19 – Ispravak) članak 29. mijenja se i glasi:

(1) Prodaja pokretnina provodi se u postupku javne dražbe. Javni poziv o provođenju javne dražbe radi prodaje pokretnina objavljuje se na stranicama Grada Kutine, najmanje pet dana prije održavanja iste. Javni poziv sadrži sve bitne informacije o predmetu prodaje, početnoj vrijednosti pokretnine, načinu, vremenu i mjestu održavanja javne dražbe.

(2) Procjena vrijednosti pokretnina obavlja se na nekoliko načina: putem sudskog vještaka, procjenom knjigovodstvene vrijednosti ili procjenom stručnih službi Grada.

(3) Javnu dražbu provodi Povjerenstvo za provedbu javne dražbe od najmanje 2 člana, imenovano od strane gradonačelnika.

(4) Natjecatelji prijavljuju sudjelovanje na javnoj dražbi nakon otvaranja iste i prilaganjem identifikacijske isprave (npr. osobne iskaznice za fizičke osobe i rješenje o registraciji za pravne osobe ili obrtnice) i dokaza o uplati jamstva (ako je traženo).

(5) Uplata jamčevine će se tražiti prilikom svake prodaje pokretnine procijenjene vrijednosti jednake ili veće od 10.000,00 kn.

(6) O provedbi postupka javne dražbe Povjerenstvo vodi zapisnik u koji unosi sve podatke o načinu i tijeku javne dražbe. Zapisnik o provedenoj javnoj dražbi s prijedlogom ponude koja se prihvaća kao najpovoljnija, Povjerenstvo dostavlja gradonačelniku za koju isti donosi Zaključak o prihvatu ponude i sklapanju ugovora o prodaji pokretnine. Ponuditelj koji uspije na javnoj dražbi dužan je sklopiti kupoprodajni ugovor i platiti kupoprodajnu cijenu u roku od 15 dana. Najpovoljnijem ponuditelju se jamčevina uračunava u cijenu, a ostalim ponuditeljima se vraća. Ukoliko ponuditelj odustane od kupnje ili ne uplati kupoprodajnu cijenu u ugovorenom roku gubi pravo na povrat jamčevine. Ako se za javnu dražbu prijavi samo jedan ponuditelj Povjerenstvo može utvrditi njegovu ponudu u početnoj visini kao najpovoljniju.

(7) Na ostale uvjete prodaje pokretnina na odgovarajući način se primjenjuju odredbe kojima se uređuje postupak prodaje nekretnina.

(8) U slučaju kada u prethodno provedenom postupku javne dražbe nije pristigla niti jedna ponuda ili niti jedna ponuda koja je jednaka ili veća od početne vrijednosti pokretnine, Grad Kutina će pokušati izravnim ugovaranjem prodati pokretninu ili, ako ni to nije moguće jer nema zainteresiranih kupaca, može pokrenuti postupak rashodovanja (otpisa) imovine iz poslovnih knjiga.

Članak 2.

Ostale odredbe osnovne Odluke ostaju na snazi neizmijenjene.

Članak 3.

Ova Odluka stupa na snagu osmog dana od dana objave u „Službenim novinama Grada Kutine".

REPUBLIKA HRVATSKA
SISAČKO-MOSLAVAČKA ŽUPANIJA
GRAD KUTINA
GRADSKO VIJEĆE

KLASA: 003-05/21-01/5
URBROJ: 2176/03-04/01-21-4
Kutina, 25. ožujka 2021.

Predsjednik Gradskog vijeća
Davor Kljakić, mag.ing.traff.,v.r.

32.

Na temelju članka 5. stavka 2. Zakona o unapređenju poduzetničke infrastrukture („Narodne novine" br. 93/2013, 114/13, 31/14, 57/18) i članka 32. Statuta Grada Kutine („Službene novine Grada Kutine" br. 6/09, 3/13, 4/13- pročišćeni tekst, 2/18, 4/18 – pročišćeni tekst, 2/20), Gradsko vijeće Grada Kutine na 37. sjednici održanoj 25. ožujka 2021. godine donijelo je

Odluku o II. izmjenama i dopune Odluke o osnivanju Industrijsko-logističke zone Kutina - ILZ Kutina

Članak 1.

U Odluci o izmjeni i dopuni odluke o osnivanju ILZ Kutina („Službene novine Grada Kutine" br. 4/19 i 6/20.), članak 1. mijenja se na način da isti sada glasi:

Industrijsko-logistička zona Kutina iz članka 1. ove Odluke obuhvaća katastarske čestice:

- u katastarskoj općini k.o. Husain

2450, 2451, 2452/2, 2452/4, 2453/2, 2454/1, 2454/2, 2455/3, 2455/4, 2456/2, 2456/4, 2456/6, 2457/2, 2459/1, 2460/2, 2460/5, 2461/1, 2461/2, 2416/6. 2416/7, 2462, 2472, 2473, 2474, 2475, 2476/4, 2476/5, 2476/8, 2477/4, 2477/5, 2477/7, 2477/8, 2478/4, 2478/5, 2479/4, 2479/5, 2480/1, 2480/4, 2480/5, 2481/1, 2481/4, 2482/3, 2482/4, 2483/1, 2483/3, 2483/4, 2484/1, 2485/1, 2485/5, 2486/1, 2487/1, 2487/4, 2487/6, 2488/3, 2488/4, 2488/5, 2489/1, 2489/4, 2490/1, 2490/2, 2490/4, 2490/6, 2491/1, 2491/2, 2491/4, 2491/6, 2511/2, 2511/4, 2511/6, dio-2512/1, 2512/2, 2512/3, 2513/2, dio-2518 i

- u katastarskoj općini k.o. Kutina

9234, 9235, 9236, 9237/2, 9254, 9255, 9256, 9257, 9258, 9259, 9260, 9261, 9262, 9263, 9264, 9265/1, 9265/2, 9266/1, 9266/2, 9266/3, 9266/4, 9266/5, 9266/6, 9267/1, 9267/2, 9267/3, 9267/4, 9268/1, 9268/2, 9268/3, 9268/4, 9269/1, 9269/2, 9269/3, 9269/4, 9269/5, 9269/6, 9269/7, 9270/1, 9270/2, 9270/3, 9271/1, 9271/2, 9271/3, 9272/1, 9272/2, 9272/3, 9273/1, 9273/2, 9274, 9275/1, 9275/2, 9276, 9277, 9278, 9279, 9280/2, 92803, 9280/4, 9280/5, 9280/6, 9281, 9282, 9283, 9284, 9285, 9286, 9287, 9288, 9289/1, 9289/2, 9289/3, 9290/1, 9291/1, 9291/2, 9291/3, 9291/4, 9292/1, 9292/2, 9292/3, 9292/4, 9292/5, 9293, 9294, 9295, 9296, 9297, 9298, 9299, 9300, 9301, 9302/2, 9308/2, 9824/1, 9824/2, 9824/3, 9824/4, 9284/5.

Članak 2.

Članak 3. mijenja se na način da isti sada glasi:

„Ukupna površina Industrijsko-logističke zone Kutina iznosi 1.601.596 m2 (160,1596 ha)."

Članak 3.

Ostali dijelovi Odluke o izmjeni i dopuni odluke o osnivanju ILZ Kutina ostaju nepromijenjeni.

Članak 4.

Ova Odluka stupa na snagu osmog dana od dana objave u „Službenim novinama Grada Kutine".

REPUBLIKA HRVATSKA
SISAČKO-MOSLAVAČKA ŽUPANIJA
GRAD KUTINA
GRADSKO VIJEĆE

KLASA: 300-02/21-01/17
URBROJ: 2176/03-04/01-21-4
Kutina, 25. ožujka 2021.

Predsjednik Gradskog vijeća
Davor Kljakić, mag.ing.traff.,v.r.

33.

Na temelju članka 5. stavka 2. Zakona o unapređenju poduzetničke infrastrukture („Narodne novine" br. 93/13, 114/13, 31/14, 57/18) i članka 32. Statuta Grada Kutine („Službene novine Grada Kutine" br. 6/09, 3/13, 4/13- pročišćeni tekst, 2/18, 4/18 – pročišćeni tekst i 2/20), Gradsko vijeće Grada Kutine na 37. sjednici održanoj 25. ožujka 2021. godine, donijelo je

Odluku o II. izmjenama i dopunama Odluke o osnivanju Poslovne zone Kutina II – PZK II

Članak 1.

U Odluci o osnivanju Poslovne zone Kutina II - PZK II („Službene novine Grada Kutine" br. 4/19 i 6/20), članak 1. mijenja se na način da isti sada glasi:

„Poslovna zona Kutina II iz članka 1. ove Odluke obuhvaća katastarske čestice :

- u katastarskoj općini k.o. Kutina

8228/1, 8229/1, 8230/4, 8237/1, 8237/2, 8237/3, 8237/4, 8237/5, 8237/6, 8237/7, 8237/8, 8237/9, 8237/10, 8237/11, 8237/12, 8238/1, 8238/5, 8239/1, 8239/2, 8239/3, 8240, 8241, 8242, 8243/1, 8244/2, 8245/2, 8246/1, 8246/3, 8247/1, 8247/2, 8248/1, 8249, 9791/1, 9791/2, 9791/3 i

- u katastarskoj općini k.o. Husain

2001/1, 2001/3, 2001/4, 2001/5, 2001/6."

Članak 2.

Članak 3. mijenja se na način da isti sada glasi:

„Ukupna površina Poslovne zone Kutina II iznosi 236.649 m2 (23,6649 ha)."

Članak 3.

Ostali dijelovi Odluke o osnivanju Poslovne zone Kutina II – PZK II ostaju nepromijenjeni.

Članak 4.

Ova Odluka stupa na snagu osmog dana od dana objave u „Službenim novinama Grada Kutine".

REPUBLIKA HRVATSKA
SISAČKO-MOSLAVAČKA ŽUPANIJA
GRAD KUTINA
GRADSKO VIJEĆE

KLASA: 300-02/21-01/15
URBROJ: 2176/03-04/01-21-4
Kutina, 25. ožujka 2021.

Predsjednik Gradskog vijeća
Davor Kljakić, mag.ing.traff.,v.r.

34.

Na temelju članka 5. stavka 2. Zakona o unapređenju poduzetničke infrastrukture („Narodne novine" br. 93/2013, 114/13, 31/14, 57/18) i članka 32. Statuta Grada Kutine („Službene novine Grada Kutine" br. 6/09, 3/13, 4/13- pročišćeni tekst, 2/18, 4/18 – pročišćeni tekst i 2/20), Gradsko vijeće Grada Kutine na 37. sjednici održanoj dana 25. ožujka 2021. godine, donijelo je

Odluku o izmjeni i dopuni Odluke o osnivanju Poslovne zone Kutina IV - PZK IV

Članak 1.

U Odluci o osnivanju Poslovne zone Kutina IV – PZK IV („Službene novine Grada Kutine" br. 4/19), članak 2. mijenja se na način da isti sada glasi:

„Poslovna zona Kutina IV iz članka 1. ove Odluke obuhvaća katastarske čestice u katastarskoj općini k.o. Kutina i to:

- dio-8886, 8887, 8888, 8891, 8892, 8893, 8894, 8895, 8896, 8897, 8898, 8899, 8900/2, 8901/2, 8902, 8903, 8904/1, 8905, 8906, 8907, 8908/1, 8909/2, 8910/1, 8911/1, 8912/1, 8912/2, 8914/1, 8915, 8916/1, 8916/2, 8917/1, 8919, 9001/1, 9001/2, 9002, 9003, 9004, 9005, 9006, 9007, 9008, 9009, 9010, 9011, 9012, 9013, 9014, 9015, 9016, 9017, 9018, 9019, 9020, 9021, 9022, dio-9023, dio-9024, dio-9025, dio-9026, dio-9803/1, dio-9804/1.

Članak 2.

Članak 3. mijenja se na način da isti sada glasi:

„ Ukupna površina Poslovne zone Kutina IV iznosi 288.444 m2 (28,8444 ha)."

Članak 3.

Ostali dijelovi Odluke o osnivanju Poslovne zone Kutina IV – PZK IV ostaju nepromijenjeni.

Članak 4.

Ova Odluka stupa na snagu osmog dana od dana objave u „Službenim novinama Grada Kutine".

REPUBLIKA HRVATSKA
SISAČKO-MOSLAVAČKA ŽUPANIJA
GRAD KUTINA
GRADSKO VIJEĆE

KLASA: 300-02/21-01/16
URBROJ: 2176/03-04/01-21-4
Kutina, 25. ožujka 2021.

Predsjednik Gradskog vijeća
Davor Kljakić, mag.ing.traff.,v.r.

35.

Na temelju članka 44. stavka 2. Zakona o komunalnom gospodarstvu („Narodne novine" br. 68/18, 110/18, 32/20) i članka 32. Statuta Grada Kutine („Službene novine Grada Kutine" br. 6/09, 3/13, 4/13- pročišćeni tekst, 2/18, 4/18 – pročišćeni tekst i 2/20), Gradsko vijeće Grada Kutine, na 37. sjednici održanoj 25. ožujka 2021. godine, donijelo je

Odluku o određivanju komunalnih djelatnosti koje se obavljaju na temelju ugovora o koncesiji

Članak 1.

Ovom se Odlukom određuju komunalne djelatnosti koje se na području Grada Kutine obavljaju na temelju ugovora o koncesiji.

Članak 2.

Koncesijom se može steći pravo obavljanja komunalnih djelatnosti:

- dimnjačarskih poslova
- linijskog prijevoza putnika

Članak 3.

Na postupak davanja koncesije i odabira koncesionara kao i sklapanje, izmjenu i provedbu

ugovora o koncesiji primjenjuju se propisi o koncesiji.

Za svaku od djelatnosti koje se daju u koncesiju donosi se odluka o obavljanju poslova koja detaljnije uređuje načine i uvjete obavljanja djelatnosti, prava i obveze koncesionara, korisnika usluga i ostalih sudionika u djelatnosti, evidentiranje usluga, nadzor i prekršajne odredbe.

Članak 4.

Danom stupanja na snagu ove Odluke prestaje važiti Odluka o komunalnim djelatnostima koje se mogu obavljati na temelju koncesije u Gradu Kutini (Službene novine Grada Kutine br. 3/2010).

Članak 5.

Ova Odluka stupa na snagu osmoga dana od dana objave u „Službenim novinama Grada Kutine".

REPUBLIKA HRVATSKA
SISAČKO-MOSLAVAČKA ŽUPANIJA
GRAD KUTINA
GRADSKO VIJEĆE

KLASA: 003-05/21-01/4
URBROJ: 2176/03-04/01-21-4
Kutina, 25. ožujka 2021.

Predsjednik Gradskog vijeća
Davor Kljakić, mag.ing.traff.,v.r.

36.

Na temelju članka 35. stavak 2. Zakona o vlasništvu i drugim stvarnim pravima ("Narodne novine" br. 91/96, 68/98, 137/99, 22/00, 73/00, 129/00, 114/01, 79/06, 141/06, 146/08, 38/09, 153/09, 143/12, 152/14), članka 103. Zakona o cestama („Narodne novine" br. 84/11, 22/13, 54/13, 148/13, 92/14, 110/19) i članka 32. Statuta Grada Kutine („Službene novine Grada Kutine" br. 6/09, 3/13, 4/13-pročišćeni tekst, 2/18, 4/18 – pročišćeni tekst i 2/20), Gradsko vijeće Grada Kutine na 37. sjednici održanoj 25. ožujka 2021. godine donijelo je

Odluku o ukidanju statusa javnog dobra u općoj uporabi - nerazvrstane ceste na k.č.br. 350/1 k.o. Šartovac

Članak 1.

Ukida se status javnog dobra u općoj uporabi - nerazvrstane ceste nekretnini oznake k.č.br. 350/1 (KUČIŠTA, PUT), upisana u z.k.ul. br. 980 k.o. Šartovac.

Članak 2.

Temeljem ove Odluke Općinski sud u Kutini, Zemljišnoknjižni odjel, izvršiti će brisanje statusa javnog dobra u općoj uporabi - nerazvrstane ceste na nekretnini iz članka 1. ove Odluke, uz istodobni upis prava vlasništva na ime i u korist Grada Kutine.

Članak 3.

Ova Odluka stupa na snagu osmog dana od dana objave u „Službenim novinama Grada Kutine".

REPUBLIKA HRVATSKA
SISAČKO-MOSLAVAČKA ŽUPANIJA
GRAD KUTINA
GRADSKO VIJEĆE

KLASA: 932-07/21-01/2
URBROJ: 2176/03-04/01-21-4
Kutina, 25. ožujka 2021.

Predsjednik Gradskog vijeća
Davor Kljakić, mag.ing.traff.,v.r.

37

Na temelju članka 64. Zakona o proračunu („Narodne novine" br. 87/08, 136/12, 15/15), članka 35. točke. 5. i 6. Zakona o lokalnoj i područnoj (regionalnoj) samoupravi („Narodne novine" br. 33/01, 60/01, 129/05, 109/07, 125/08, 36/09, 36/09, 150/11, 144/12, 19/13, 137/15, 123/17, 98/19, 144/20) i članka 32. Statuta Grada Kutine („Službene novine Grada Kutine br. 6/09, 3/13, 4/13- pročišćeni tekst, 2/18, 4/18 – pročišćeni tekst i 2/20), Gradsko vijeće Grada Kutine, na 37. sjednici održanoj dan 25. ožujka 2021. godine, donijelo je

Odluku o povećanju temeljnog kapitala u trgovačkom društvu Eko Moslavine d.o.o.

Članak 1.

Daje se suglasnost gradonačelniku Grada Kutine, Kutina, Trg kralja Tomislava 10, OIB: 41888874500, da na skupštini EKO MOSLAVINE d.o.o., Kutina (Grad Kutina), Zagrebačka 1, MBS 080855319, OIB 94887300369, EUID HRSR.080855319, glasuje za odluku o povećanju temeljnog kapitala toga društva uplatom u novcu i to:

1. kojom se temeljni kapital toga društva povećava sa iznosa od 9.330.000,00 kuna za iznos od 400.000,00 na iznos od 9.730.000,00 kuna, zatim

2. kojom se povećanje temeljnog kapitala provodi na sljedeće načine:

a) izdavanjem (stvaranjem) novog poslovnog udjela u nominalnom iznosu od 298.200,00 kuna, redni broj 5., koji preuzima član društva Grad Kutina, Kutina, Trg kralja Tomislava 10, OIB: 41888874500, koji preuzeti poslovni udjel se Grad Kutina obvezuje uplatiti u novcu u iznosu od 298.200,00 kuna i to 1/4 toga iznosa u roku od 8 dana od donošenja odluke o povećanju temeljnog kapitala, a preostale 3/4 dijela toga iznosa najkasnije u roku od godinu dana od donošenja odluke o povećanju temeljnog kapitala društva, zatim

b) izdavanjem (stvaranjem) novog poslovnog udjela u nominalnom iznosu od 94.040,00 kuna, redni broj 6., koji preuzima član društva Grad Popovača, Popovača, Trg grofova Erdodya 5, OIB: 73945204941, koji preuzeti poslovni udjel se Grad Popovača obvezuje uplatiti u novcu u iznosu od 94.040,00 kuna i to 1/4 toga iznosa u roku od 8 dana od donošenja odluke o povećanju temeljnog kapitala, a preostale 3/4 dijela toga iznosa najkasnije u roku od godinu dana od donošenja odluke o povećanju temeljnog kapitala društva, zatim

c) izdavanjem (stvaranjem) novog poslovnog udjela u nominalnom iznosu od 7.760,00 kuna, redni broj 7., koji preuzima član društva Općina Velika Ludina, Velika Ludina, Sv. Mihaela 37, OIB: 02359032919, koji preuzeti poslovni udjel se Općina Velika Ludina obvezuje uplatiti u novcu u iznosu od 7.760,00 kuna i to 1/4 toga iznosa u roku od 8 dana od donošenja odluke o povećanju temeljnog kapitala, a preostale 3/4 dijela toga iznosa najkasnije u roku od godinu dana od donošenja odluke o povećanju temeljnog kapitala društva,

3. kojom odlukom o povećanju temeljnog kapitala, u skladu sa člankom 457. Zakona o trgovačkim društvima, se u potpunosti isključuje pravo prvenstva članu društva VENTUS d.o.o., Zagreb (Grad Zagreb), Trg Petra Preradovića 6, MBS: 070090402, OIB: 28918965969, da preuzme predmetne nove poslovne udjele u razmjeru sa nominalnim iznosom svog postojećeg poslovnog udjela u društvu, te

4. kojom odlukom će se utvrditi da je povećanje temeljnog kapitala navedenog društva zajednički cilj i interes svih članova društva, u svrhu konsolidacije trgovačkog društva EKO MOSLAVINE d.o.o. i stvaranja uvjeta za likvidnost toga društva, a posebno da je namjena toga povećanja temeljnog kapitala ostvarenje programa/plana otpremnina za 2021. godinu u pogledu radnika kojima prestaje radni odnos u društvu.

Članak 2.

Ovlašćuje se gradonačelnik Grada Kutine, Kutina, Trg kralja Tomislava 10, OIB: 41888874500, da u ime i za račun Grada Kutine, radi provođenja odluke iz čl. 1. poduzme sve pravne i druge radnje potrebne za povećanje temeljnog kapitala navedenog društva, a posebno da kod utvrđenja teksta izmjena Društvenog ugovora navedenog društva izglasuje odluku kojom se u pogledu navedenih novih poslovnih udjela za te udjele utvrđuje pravo na isplatu dividende i eventualnog ostatka likvidacijske mase u omjeru 78,28% u odnosu na 100% (čl. 409. st. 1. ZTD-a).

Članak 3.

Ova Odluka stupa na snagu osmog dana od dana objave u „Službenim novinama Grada Kutine".

REPUBLIKA HRVATSKA
SISAČKO MOSLAVAČKA ŽUPANIJA
GRAD KUTINA
GRADSKO VIJEĆE

KLASA: 024-02/21-01/1
URBROJ: 2176/03-04/01-21-4
Kutina, 25. ožujka 2021.

Predsjednik Gradskog vijeća
Davor Kljakić, mag.ing.traff.,v.r.

38.

Temeljem članka 32. Statuta Grada Kutine („Službene novine Grada Kutine" br. 6/09, 3/13, 4/13-pročišćeni tekst, 2/18, 4/18- pročišćeni tekst i 2/20), točke 3.2.4.3. Programa razvoja poslovnih zona Grada Kutine za razdoblje 2017.-2021. godine /Projekcija 2022.-2026./ ("Službene novine Grada Kutine" br. 5/17, 9/18, 8/19) te zapisnika o otvaranju ponuda u predmetu javnog natječaja za prodaju zemljišta u vlasništvu Grada Kutine od 09.03.2021. godine (KLASA: 944-13/21-01/1, URBROJ: 2176/03-06-01/04-21-5) Gradsko vijeće Grada Kutine na 37. sjednici održanoj 25. ožujka 2021. godine donijelo je

Odluku
o izboru najpovoljnije ponude po Javnom natječaju za prodaju zemljišta u Poslovnoj zoni Kutina II

Članak 1.

Prihvaća se ponuda LONJA-STRUG d.d. za kupnju zemljišta označenog kao k.č.br. 8230/4 POD HUSAIN (LIVADA), površine 3345 m2, upisana u zk.ul.br. 421 k.o. Kutina i k.č.br. 8228/1 ORANICA POD HUSAINOM, površine 21417 m2, upisana u zk.ul.br. 6598 k.o. Kutina po cijeni od 619.050,00 kuna.

Članak 2.

Ovlašćuje se gradonačelnika Grada Kutine na sklapanje ugovora o kupoprodaji nekretnina sa LONJA-STRUG d.d. uz uvjete propisane Programom razvoja poslovnih zona Grada Kutine za razdoblje 2017.-2021. godine /Projekcija 2022.-2026./

Članak 3.

Ova Odluka stupa na snagu osmoga dana od dana objave u „Službenim novinama Grada Kutine".

REPUBLIKA HRVATSKA
SISAČKO-MOSLAVAČKA ŽUPANIJA
GRAD KUTINA
GRADSKO VIJEĆE

KLASA: 944-13/21-01/5
URBROJ: 2176/03-04/01-21-4
Kutina, 25. ožujka 20121.

Predsjednik Gradskog vijeća
Davor Kljakić, mag.ing.traff.,v.r.

39.

Temeljem članka 32. Statuta Grada Kutine („Službene novine Grada Kutine" br. 6/09, 3/13, 4/13- pročišćeni tekst, 2/18, 4/18- pročišćeni tekst i 2/20), Programa razvoja poslovnih zona Grada Kutine za razdoblje 2017.-2021. godine /Projekcija 2022.-2026./ ("Službene novine Grada Kutine" br. 5/17, 9/18, 8/19) te zahtjeva Ilije Ramljaka, vl. limarskog obrta "Antonio" za produženje roka za ishođenje građevinske dozvole (KLASA: 300-02/19-01/11, URBROJ: 378-147-21-10), Gradsko vijeće Grada Kutine na 37. sjednici održanoj 25. ožujka 2021. godine donijelo je

Odluku
o produženju roka za korištenje poticaja za investitora u Poslovnoj zoni Kutina II-Ilija Ramljak, vl. limarskog obrta "Antonio"

Članak 1.

Prihvaća se zahtjev Ilije Ramljaka, vl. limarskog obrta "Antonio" za produženje roka za ishođenje građevinske dozvole na k.č.br. 8237/1, upisana u zk.ul.br. 7673 k.o. Kutina.

Članak 2.

Rok iz članka 1. Odluke produžuje se za dodatnih 6 (šest) mjeseci, odnosno do 25. rujna 2021. godine.

Članak 3.

Produženjem navedenog roka investitoru se omogućava korištenje povlastica iz Programa razvoja poslovnih zona Grada Kutine za razdoblje 2017.-2021. godine /Projekcija 2022.-2026./.

Članak 4.

Za provedbu ove Odluke zadužuje se Upravni odjel za gospodarstvo, poduzetništvo i razvoj.

Članak 5.

Ova Odluka stupa na snagu osmoga dana od dana objave u Službenim novinama Grada Kutine.

REPUBLIKA HRVATSKA
SISAČKO MOSLAVAČKA ŽUPANIJA
GRAD KUTINA
GRADSKO VIJEĆE

KLASA: 300-02/21-01/14
URBROJ: 2176/03-04/01-21-4
Kutina, 25. ožujka 2021.

Predsjednik Gradskog vijeća
Davor Kljakić, mag.ing.traff.,v.r.

40.

Na temelju članka 17. Zakona o sustavu civilne zaštite („Narodne novine" broj 82/15) i članka 32. Statuta Grada Kutina („Službene novine Grada Kutine" br. 6/09, 3/13, 4/13-pročišćeni tekst, 2/18, 4/18 – pročišćeni tekst i 2/20), Gradsko vijeće Grada Kutine na 37. sjednici održanoj 25. ožujka 2021. godine donijelo je

Odluku o usvajanju Procjene rizika od velikih nesreća na području Grada Kutine - Revizija I.

I.

Usvaja se Procjena rizika od velikih nesreća na području Grada Kutine – Revizija I. koja je priložena ovoj Odluci i njezin je sastavni dio.

II.

Ova Odluka stupa na snagu osmog dana od dana objave u „Službenim novinama Grada Kutine".

REPUBLIKA HRVATSKA
SISAČKO-MOSLAVAČKA ŽUPANIJA
GRAD KUTINA
GRADSKO VIJEĆE

KLASA: 810-01/21-01/9
URBROJ: 2176/03-04/01-21-4
Kutina, 25. ožujka 2021.

Predsjednik Gradskog vijeća
Davor Kljakić, mag.ing.traff.,v.r.

41.

Na temelju članka 17. stavka 1. Zakona o ublažavanju i uklanjanju posljedica prirodnih nepogoda („Narodne novine" br. 16/19) i članka 32. stavka 1. točke 10. Statuta Grada Kutine („Službene novine Grada Kutine" br. 6/09, 3/13, 4/13- pročišćeni tekst, 2/18, 4/18-pročišćeni tekst i 2/20), Gradsko vijeće Grada Kutine na 37. sjednici održanoj 25. ožujka 2021. godine, donijelo je

Odluku o donošenju Plana djelovanja Grada Kutine u području prirodnih nepogoda za 2021. godinu

I.

Donosi se Plan djelovanja Grada Kutine u području prirodnih nepogoda za 2021. godinu koji je priložen ovoj Odluci i njezin je sastavni dio.

II.

Ova Odluka stupa na snagu osmog dana od dana objave u „Službenim novinama Grada Kutine".

REPUBLIKA HRVATSKA
SISAČKO-MOSLAVAČKA ŽUPANIJA
GRAD KUTINA
GRADSKO VIJEĆE

KLASA: 810-01/21-01/10
URBROJ: 2176/03-04/01-21-4
Kutina, 25. ožujka 2021.

Predsjednik Gradskog vijeća
Davor Kljakić, mag.ing.traff.,v.r.





REPUBLIKA HRVATSKA
SISAČKO-MOSLAVAČKA ŽUPANIJA
GRAD KUTINA
Trg kralja Tomislava 12 44320 Kutina
Tel: 044/692-010 Fax: 044/692-029

P L A N

DJELOVANJA U PODRUČJU PRIRODNIH NEPOGODA

- ZA 2021. GODINU

GRAD KUTINA

2021.godina

Pojmovnik

Građevina je sklop definiran propisom kojim se uređuje gradnja;
Imovina obuhvaća građevine, infrastrukturu, opremu, zemljišta, višegodišnje nasade, šume, stoku, obrtna sredstva u poljoprivredi te ostala sredstva i dobra;
Poljoprivrednik je fizička ili pravna osoba ili skupina fizičkih ili pravnih osoba koja obavlja poljoprivrednu djelatnost na području Republike Hrvatske, a obuhvaća sljedeće organizacijske oblike: obiteljsko poljoprivredno gospodarstvo, samo-opskrbno poljoprivredno gospodarstvo, obrt registriran za obavljanje poljoprivredne djelatnosti, trgovačko društvo ili zadrugu registriranu za obavljanje poljoprivredne djelatnosti te druga pravna osoba;
Štete u poljoprivredi su štete koje je poljoprivrednik pretrpio na poljoprivrednom zemljištu i/ili primarnoj poljoprivrednoj proizvodnji;
Štete u šumarstvu su štete na šumskom zemljištu i šumama;
Poljoprivredno gospodarstvo čine sve proizvodne jedinice na kojima se obavlja poljoprivredna djelatnost i kojima upravlja poljoprivrednik, a koje se nalaze na području Republike Hrvatske;
Osiguravatelj je društvo za osiguranje u smislu zakona kojim je uređeno osiguranje;
Oštećenik je fizička ili pravna osoba na čijoj je imovini utvrđena šteta od prirodnih nepogoda sukladno kriterijima iz ovoga Zakona;
Katastrofa ima značenje u smislu zakona kojim je uređen sustav civilne zaštite (CZ). Katastrofa je stanje izazvano prirodnim i/ili tehničko-tehnološkim događajem koji opsegom, intenzitetom i neočekivanošću ugrožava zdravlje i živote većeg broja ljudi, imovinu veće vrijednosti i okoliš, a čiji nastanak nije moguće spriječiti ili posljedice otkloniti djelovanjem svih operativnih snaga sustava CZ;
Poduzetnik je svaka pravna ili fizička osoba koja, obavljajući gospodarsku djelatnost, sudjeluje u prometu robe i usluga bez obzira na to stječe li profit ili ne stječe;
Stambene zgrade u smislu ovoga Zakona su zgrade za smještaj i boravak ljudi;
Infrastruktura su građevine definirane propisom kojim se uređuje prostorno uređenje;
Važeće tržišne cijene su cijene određene na odgovarajućem tržištu;
Jedinstvene cijene su cijene koje donosi, objavljuje i unosi u Registar šteta Državno povjerenstvo za procjenu šteta od prirodnih nepogoda na prijedlog nadležnog ministarstva;
Realna procjena vrijednosti imovine je procjena imovine od strane nadležnih ministarstava;
Registar šteta je digitalna baza podataka svih šteta nastalih zbog prirodnih nepogoda na području Republike Hrvatske;
Štete u ribarstvu su štete na imovini i/ili proizvodnji proizvoda ribarstva i akvakulture;
Žurna pomoć je pomoć koja se dodjeljuje u slučajevima u kojima su posljedice na imovini stanovništva, pravnih osoba i javnoj infrastrukturi uzrokovane prirodnom nepogodom i/ili katastrofom takve da prijete ugrozom zdravlja i života stanovništva na područjima zahvaćenim prirodnom nepogodom.

Zakonom o ublažavanju i uklanjanju posljedica prirodnih nepogoda „Narodne novine broj 16/19“, uređeni su kriteriji i ovlasti za proglašenje prirodne nepogode, način procjene štete od prirodne nepogode, postupak dodjele pomoći za ublažavanje i djelomično uklanjanje posljedica prirodnih nepogoda nastalih na području Republike Hrvatske, vođenje Registra šteta od prirodnih nepogoda te druga pitanja u vezi s dodjelom pomoći za ublažavanje i djelomično uklanjanje posljedica prirodnih nepogoda.
Nakon *Zakona* u drugom dijelu godine donijet je i *Pravilnik o registru šteta od prirodnih nepogoda* („Narodne novine broj 65/19“).
Pravilnikom o Registru šteta od prirodnih nepogoda (u daljnjem tekstu: **Pravilnik**) propisuje se sadržaj, oblik i način dostave podataka o nastalim štetama od prirodnih nepogoda iz članaka 12., 13., 14., 25., 28., 39. i 41. Zakona.

SADRŽAJ

Pojmovnik

Uvod

1. MOGUĆE UGROZE NA PODRUČJU GRADA KUTINE..... 5

1.1. UGROZE DEFINIRANE ZAKONOM 5

1.2. UGROZE ZABILJEŽENE NA PODRUČJU GRADA……..... 5

1.3. UGROZE KOJE ĆE SE OBRAĐIVATI OVIM PLANOM DJELOVANJA..... 6

2. POPIS MERA I NOSITELJA MJERA U SLUČAJU NASTAJANJA PRIRODNE NEPOGODE…….. 6

2.1. POPIS MJERA PO PRIRODNIM NEPOGODAMA 7

2.1.1. SUŠA 12

2.1.2. OLUJNO I ORKANSKO NEVRIJEME 14

2.1.3. SNJEŽNE OBORINE 18

2.1.4. POLEDICE 19

2.1.5. TUČA 21

2.1.6. KLIZIŠTA TLA…….. 23

2.1.7. POTRES……..…….. 27

2.2. NOSITELJI MJERA PO PRIRODNIM NEPOGODAMA 28

3. PROCJENA OSIGURANJA OPREME I DRUGIH SREDSTAVA ZA ZAŠTITU I SPRJEČAVANJE STRADANJA IMOVINE, GOSPODARSKIH FUNKCIJA I STRADANJA STANOVNIŠTVA ..... …… 29

4. OSTALE MJERE KOJE UKLJUČUJU SURADNJU S NADLEŽNIM TIJELIMA (ŽUPANIJA, MINISTARSTVO, STRUČNJAKA ZA PODRUČJE PRIRODNIH NEPOGODA) ……..... 30

ZAKLJUČAK 30

Prilozi…… 31-40

- Prilog 1: Važeća Odluka o Povjerenstvu za procjenu šteta Grada Kutine,
- Prilog 2: Obrazloženje za Gradsko vijeće Grada Kutine - **Cilj nove zakonske regulative**
- Prilog 3: Osnovni obrasci i sadržaji Područja procjena šteta A – K sa pripadajućim prilozima (tablicama)

UVOD

Temeljem Zakona o ublažavanju i uklanjanju posljedica prirodnih nepogoda („Narodne novine“ broj 16/19 - u daljnjem tekstu „**Zakon**“) uređuju se kriteriji i ovlasti za proglašenje prirodne nepogode, procjena štete od prirodne nepogode, dodjela pomoći za ublažavanje i djelomično uklanjanje posljedica prirodnih nepogoda nastalih na području Republike Hrvatske. Naknadno je usvojen Pravilnik o registru šteta od prirodnih nepogoda („Narodne novine“ broj 65/19 - u daljnjem tekstu: „**Pravilnik o registru šteta“**) te regulirana druga pitanja u vezi s dodjelom pomoći za ublažavanje i djelomično uklanjanje posljedica prirodnih nepogoda.

Člankom 17. Zakona regulirano je da Predstavničko tijelo JLP(R) samouprave do kraja studenog donosi **Plan djelovanja** u području prirodnih nepogoda za narednu godinu i sadržaj Plana, te da Izvršno tijelo JLP(R) samouprave podnosi Predstavničkom tijelu Izvješće o izvršenju Plana – za prošlu godinu.

Temeljem navedenog i članka 14. stavka 8. Gradsko povjerenstvo za procjenu šteta od prirodnih nepogoda izrađuje Plan djelovanja u području prirodnih nepogoda za područje Grada Kutine.

Izvodno čl.14 Zakona:
(1) Članove i broj članova općinskog odnosno gradskog povjerenstva imenuje gradsko odnosno općinsko vijeće na razdoblje od četiri godine i o njihovu imenovanju obavještava županijsko povjerenstvo.
(2) *Povjerenstva iz ovoga članka obavljaju sljedeće poslove:*
1. utvrđuju i provjeravaju visinu štete od prirodne nepogode za područje općine odnosno grada
2. unose podatke o prvim procjenama šteta u Registar šteta
3. unose i prosljeđuju putem Registra šteta konačne procjene šteta županijskom povjerenstvu
4. raspoređuju dodijeljena sredstva pomoći za ublažavanje i djelomično uklanjanje posljedica prirodnih nepogoda oštećenicima
5. prate i nadziru namjensko korištenje odobrenih sredstava pomoći za djelomičnu sanaciju šteta od prirodnih nepogoda prema ovom Zakonu
6. izrađuju izvješća o utrošku dodijeljenih sredstava žurne pomoći i sredstava pomoći za ublažavanje i djelomično uklanjanje posljedica prirodnih nepogoda i dostavljaju ih županijskom povjerenstvu putem Registra šteta
7. surađuju sa županijskim povjerenstvom u provedbi ovoga Zakona
8. donose plan djelovanja u području prirodnih nepogoda iz svoje nadležnosti
9. obavljaju druge poslove i aktivnosti iz svojeg djelokruga u suradnji sa županijskim povjerenstvima
(3) Oblik i način dostave podataka iz stavka 2. točaka 2., 3. i 6. ovoga članka ministar financija propisao je Pravilnikom.
(4) Članovi povjerenstva u svojem radu dužni su postupati savjesno i u skladu s odredbama ovoga **Zakona,** u suprotnom, oštećenici imaju pravo tražiti nadoknadu štete od jedinice lokalne samouprave za učinjene propuste.

Stručno povjerenstvo
Ako općinsko odnosno gradsko povjerenstvo nije u mogućnosti, zbog nedostatka specifičnih stručnih znanja, procijeniti štetu od prirodnih nepogoda, može zatražiti od županijskog povjerenstva imenovanje stručnog povjerenstva na području u kojem je proglašena prirodna nepogoda.
Stručna povjerenstva pružaju stručnu pomoć općini odnosno gradu u roku u kojem su imenovana. U svojem radu stručna povjerenstva općine, grada i županije surađuju.

Plan djelovanja sastoji se:

1. popis mjera i nositelja mjera u slučaju nastajanja prirodne nepogode
2. procjene osiguranja opreme i drugih sredstava za zaštitu i sprječavanje stradanja imovine, gospodarskih funkcija i stradanja stanovništva

3. sve druge mjere koje uključuju suradnju s nadležnim tijelima iz ovoga Zakona i/ili drugih tijela, znanstvenih ustanova i stručnjaka za područje prirodnih nepogoda.

Dana 26. veljače 2019. godine, dopisom Ministarstva financija KLASA: 422-02/19-01/27 URBROJ: 513-06-02-19-5 pojašnjena su određena tumačenja pojedinih dijelova čl. 17. Zakona, te je u stavku 7. navedeno „Bitnim je uzeti u obzir kako se u konkretnom ne ulazi u područje zaštite i spašavanja koje je određeno drugim propisima".

- Grad Kutina izradio je Procjenu rizika od velikih nesreća Grada i Plan djelovanja civilne zaštite Grada Kutine, koji detaljno procjenjuju rizike i postupanja i u području prirodnih nepogoda, a ovaj je Plan u suglasju s njima.
- Uz obradu požara otvorenih područja u Procjeni rizika Grada, problematika požara je detaljno obrađena u Procjeni ugroženosti od požara i tehnoloških eksplozija Grada kao i slijednom Planu zaštite od požara, te se, također, neće dodatno razrađivati ovim Planom,
- Grad Kutina od izlaska Zakona do kraja tekuće 2020.godine, koristiti sredstva pričuve u Gradskom proračunu.

Sa izradom ovog Plana Grad Kutina je sačekao objavu Pravilnika o registru šteta od prirodnih nepogoda (NN 65/19) koji je tek objavljen a sastavni je dio predmetnog Zakona.

1. MOGUĆE UGROZE NA PODRUČJU GRADA KUTINE

1.1. UGROZE DEFINIRANE ZAKONOM

Temeljem članka 3. Zakona prirodnom nepogodom u smislu ovoga Zakona, smatraju se iznenadne okolnosti uzrokovane nepovoljnim vremenskim prilikama, seizmičkim uzrocima i drugim prirodnim uzrocima koje prekidaju normalno odvijanje života, uzrokuju žrtve, štetu na imovini i/ili njezin gubitak te štetu na javnoj infrastrukturi i/ili u okolišu.

***Prirodnom nepogodom smatraju se*:**

1. potres
2. olujni i orkanski vjetar
3. požar
4. poplava
5. suša
6. tuča, kiša koja se smrzava u dodiru s podlogom
7. mraz
8. izvanredno velika visina snijega
9. snježni nanos i lavina
10. nagomilavanje leda na vodotocima
11. klizanje, tečenje, odronjavanje i prevrtanje zemljišta
12. druge pojave takva opsega koje, ovisno o mjesnim prilikama, uzrokuju bitne poremećaje u životu ljudi na određenom području.

U smislu ovoga Zakona, štetama od prirodnih nepogoda **ne smatraju se** one štete koje su namjerno izazvane na vlastitoj imovini te štete koje su nastale zbog nemara i/ili zbog nepoduzimanja propisanih mjera zaštite.
Prirodna nepogoda može se proglasiti ako je vrijednost ukupne izravne štete najmanje 20% vrijednosti izvornih prihoda jedinice lokalne samouprave za prethodnu godinu ili ako je prirod (rod) umanjen

najmanje 30 % prethodnog trogodišnjeg prosjeka na području jedinice lokalne samouprave ili ako je nepogoda umanjila vrijednost imovine na području jedinice lokalne samouprave najmanje 30%.

Ispunjenje uvjeta iz gornjeg stavka utvrđuje **Gradsko povjerenstvo Grada Kutine.**

1.2. UGROZE ZABILJEŽENE NA PODRUČJU GRADA KUTINE

Temeljem ranije Procjene ugroženosti od katastrofa i velikih nesreća za područje Grada Kutine kao i Procjene rizika od velikih nesreća za područje Grada (2018.godine), na području Grada Kutine proglašavanje **stanja elementarnih nepogoda** u proteklih 15 godina bilo je:

- 2003.godine (12.svibnja), **SUŠA**, sa ukupno utvrđenom štetom od 3.594.031,33 kn
- 2004.godine (30.travnja), **POPLAVA,** sa ukupno utvrđenom štetom od 251.844,58 kn
- 2005.godine (02.svibnja), **MRAZ,** sa ukupno utvrđenom štetom od 794.384,19 kn
- 2007.godine (24.srpnja), **SUŠA,** sa ukupno utvrđenom štetom od 9.361.139,97 kn
- 2008.godine (06.lipnja), **TUČA**, sa ukupno utvrđenom štetom od 6.726.926,88 kn
- 2009.godine (14.srpnja), **TUČA**, sa ukupno utvrđenom štetom od 6.319.946,30 kn
- 2010.godine (02.lipnja), **POPLAVA**, sa ukupno utvrđenom štetom od 4.419.706,52 kn
- 2011.godine (16.rujna), **SUŠA**, sa ukupno utvrđenom štetom od 7.705.997,45 kn
- 2012.godine (20.travnja), **MRAZ**, sa ukupno utvrđenom štetom od 4.243.054,01 kn
- 2012.godine (30.kolovoz**), SUŠA**, sa ukupno utvrđenom štetom od 7.050.195,51 kn
- 2014.godine (02.listopad), **POPLAVA**, sa ukupno utvrđenom štetom od 1.672.151,42
- 2016.godine (18.svibnja), **MRAZ**, sa ukupno utvrđenom štetom od 6.033.945,11 kn
- 2016.godine (12.kolovoz), **TUČA**, sa ukupno utvrđenom štetom od 1.166.524,18 kuna.
- tijekom 2017. do 2019. godine u području Grada Kutine nije bilo proglašavanja stanja elementarnih nepogoda, odnosno šteta tih intenziteta.
- 2020.godine, **MRAZ**, sa ukupno utvrđenom štetom od 1.360.799,20 kuna.
- 2021- do mjeseca ožujka **POTRES**, sa ukupno utvrđenom štetom od 355.000,00 kuna.

Važećom Procjenom rizika od velikih nesreća Grada, kao i pripadajućim Planom djelovanja civilne zaštite Grada Kutine obrađene su slijedeće prirodne ugroze:

- Potres
- Poplava
- Ekstremne vremenske pojave- snijeg i led, vjetar, tuča,mraz i dr.
- Suše
- Epidemije i pandemije
- Ekstremne temperature
- Požari otvorenih prostora

kao i mogućnost industrijskih nesreća (s opasnim tvarima) - koje nisu iz kategorije prirodnih ugroza.

1.3. UGROZE KOJE ĆE SE OBRAĐIVATI PLANOM DJELOVANJA U PODRUČJU PRIRODNIH NEPOGODA

Procjenom rizika od velikih nesreća Grada Kutine (dokument CZ) identificirane predmetne ugroze (rizici) detaljno su obrađeni i procijenjeni, osobito **poplave i potresi** – koji mogu imati i obilježje katastrofa. Temeljem toga potom je napravljen i Plan djelovanja CZ, te se u ovom Planu neće ponavljati.

Važećom Procjenom ugroženosti od požara, kao i pripadajućim Planom zaštite od požara obrađuju se mjere i postupci u slučaju požara i tehnoloških eksplozija te se ovim Planom neće obrađivati problematika požara otvorenog tipa.

Ovim Planom će se obrađivati mjere i postupci Grada Kutine u slučaju najčešćih prirodnih nepogoda:

- **Suše**
- **Olujno i orkansko nevrijeme**
- **Snježne oborine**
- **Poledice**
- **Tuča**
- **Klizanje, tečenje, odronjavanje i prevrtanje zemljišta**

2. POPIS MERA I NOSITELJA MJERA U SLUČAJU NASTAJANJA PRIRODNE NEPOGODE

Temeljem tumačenja Zakona o ublažavanju i uklanjanju posljedica prirodnih nepogoda dobivenog od Ministarstva financija KLASA: 422-02/19-01/27 URBROJ: 513-06-02-19-5 od 26. veljače 2019. godine, pod pojmom mjere u smislu Zakona (čl.17. stavak 2. točka 1.) smatraju se sva djelovanja od strane JLS vezana za sanaciju nastalih šteta, ovisno o naravi, odnosno vrsti prirodne nepogode koja je izgledna za određeno područje, odnosno o posljedicama istih.

2.1. POPIS MJERA PO PRIRODNIM NEPOGODAMA

Kako se prirodne nepogode uglavnom javljaju iznenada i ne nastaju uvijek štete istih razmjera, u ovom dijelu moguće je provesti:

➢ **preventivne mjere** radi umanjenja posljedica prirodne nepogode

Preventivne mjere obuhvaćaju: saniranje postojećih klizišta, uređivanje kanala i propusta uz prometnice, uređivanje korita potoka, rječica i rijeka, uređenje retencija, izgradnju barijera za sprečavanje odnošenja zemlje izvan poljoprivrednih površina, rušenje starih i trulih stabala, postavljanje zaštitnih mreža protiv tuče i sl.

➢ **mjere za ublažavanje i otklanjanje izravnih posljedica** prirodne nepogode.

Mjere za ublažavanje i otklanjanje izravnih posljedica prirodne nepogode podrazumijevaju procjenu šteta i posljedica; sanaciju nastalih oštećenja i šteta. Sanacija obuhvaća aktivnosti kojima se otklanjaju posljedice prirodne nepogode – pružanje prve pomoći unesrećenima ukoliko ih je bilo, čišćenje stambenih, gospodarskih i drugih objekata od nanosa mulja, šljunka, drveća i slično, odstranjivanje odronjene zemlje, mulja i šljunka s cesta i lokalnih putova, te sve ostale radnje kojima se smanjuju nastala oštećenja.

Proglašenje prirodne nepogode

Odluku o proglašenju prirodne nepogode za Grad Kutinu donosi župan Sisačko-moslavačke županije na prijedlog gradonačelnika Kutine, u slučaju da je vrijednost ukupne izravne štete najmanje 20 % vrijednosti izvornih prihoda Grada za prethodnu godinu ili ako je prirod (rod) umanjen najmanje 30 % prethodnog trogodišnjeg prosjeka na području Grada ili ako je nepogoda umanjila vrijednost imovine na području Grada najmanje 30 %.

Ispunjenje ovih uvjeta utvrđuje gradsko povjerenstvo.

Registar šteta, prva procjena štete te sadržaj prijave prve procjene štete

Svrha procjene šteta jest utvrđivanje vrste i veličine šteta na sredstvima i drugim dobrima, po vremenu i uzrocima nastanka, te po vlasnicima i korisnicima dobara, kao i stradanja i gubici stanovništva. Kao šteta od elementarne nepogode, za koju se može dati pomoć, smatra se izravna (direktna) šteta. Šteta se procjenjuje na području na kojem se dogodila. Uvjet za procjenu štete mora biti proglašenje prirodne nepogode. Odluka o proglašenju prirodne nepogode unosi se u Registar šteta po vrsti prirodne nepogode (**Prilog Plana**).
Prvu procjenu štete oštećenik dostavlja gradskom povjerenstvu na propisanom obrascu PN (**Prilog Plana**).

Šteta se utvrđuje za sljedeća Područja:

A. Procjena štete na građevinama
B. Procjena štete na opremi
C. Procjena štete na zemljištima
D. Procjena štete na šumama
E. Procjena štete u poljoprivredi
F. Procjena štete u biljnoj proizvodnji
G. Procjena štete na višegodišnjim nasadima
H. Procjena štete na obrtnim sredstvima u poljoprivredi
I. Procjena štete u stočarstvu
J. Procjena štete u ribarstvu i akvakulturi
K. Procjena štete na divljači

Kako se procjenjuju pojedine gornje štete (Pravilnik o registru šteta u poljoprivredi) i pripadajući Obrasci – Prilozi, nalaze se u **prilogu ovog Plana br 3**!
Podaci o razvrstavanju dobara i šifre pojedinačno po kulturama objavljuju se na Internet stranici Ministarstva financija **www.mfin.hr.**

Nakon proglašenja prirodne nepogode, u cilju dodjele novčanih sredstava za djelomičnu sanaciju šteta od prirodnih nepogoda, nadležna tijela iz članka 5. Zakona provode sljedeće radnje:

1. Prijavu prve procjene štete u Registar šteta
2. Prijavu konačne procjene štete u Registar šteta
3. Potvrdu konačne procjene štete u Registar šteta

Registar šteta je jedinstvena digitalna baza podataka o svim štetama nastalim zbog prirodnih nepogoda na području Republike Hrvatske. Sukladno članku 41. Zakona, obveznik unosa podataka u Registar šteta na razini Grada Kutine je gradsko povjerenstvo. Gradsko povjerenstvo u Registar šteta unosi prijave prvih procjena šteta i prijave konačnih procjena šteta, jedinstvene cijene te izvješća o utrošku dodijeljenih sredstava pomoći u skladu s obrascima i elektroničkim sučeljem. Podaci iz Registra šteta koriste se kao osnova za određenje sredstava pomoći za djelomičnu sanaciju šteta nastalih zbog prirodnih nepogoda te za izradu izvješća o radu Državnog povjerenstva.

Sukladno članku 25. Zakona, oštećenik nakon nastanka prirodne nepogode prijavljuje štetu na imovini gradskom povjerenstvu u pisanom obliku, na propisanom obrascu, najkasnije u roku od 8 dana od dana donošenja Odluke o proglašenju prirodne nepogode. Nakon isteka roka od 8 dana gradsko povjerenstvo unosi sve zaprimljene prve procjene štete u Registar šteta najkasnije u roku od 15 dana od dana donošenja Odluke o proglašenju prirodne nepogode. Iznimno, oštećenik može podnijeti prijavu prvih procjena šteta i nakon isteka roka od 8 dana od dana donošenja Odluke o proglašenju prirodne nepogode u slučaju postojanja objektivnih razloga na koje nije mogao utjecati, a najkasnije u roku od 12 dana od donošenja Odluke o proglašenju prirodne nepogode. Također, iznimno, rok za unos podataka u Registar šteta od strane gradskog povjerenstva može se, u slučaju postojanja objektivnih razloga na koje oštećenik nije mogao utjecati, a zbog kojih je onemogućen elektronički unos podataka u Registar šteta, produljiti za 8 dana. O produljenju navedenog roka odlučuje županijsko povjerenstvo na temelju zahtjeva gradskog povjerenstva.

Prijava prve procjene štete sadržava:

• datum donošenja Odluke o proglašenju prirodne nepogode i njezin broj
• podatke o vrsti prirodne nepogode • podatke o trajanju prirodne nepogode
• podatke o području zahvaćenom prirodnom nepogodom
• podatke o vrsti, opisu te vrijednosti oštećene imovine
• podatke o ukupnom iznosu prijavljene štete (članaka 25. i 26. Zakona),
• podatke i informacije o potrebi žurnog djelovanja i dodjeli pomoći za sanaciju i djelomično uklanjanje posljedica prirodne nepogode te ostale podatke o prijavi štete sukladno Zakonu

Konačna procjena štete

Konačna procjena štete predstavlja procijenjenu vrijednost nastale štete uzrokovane prirodnom nepogodom na imovini oštećenika izražene u novčanoj vrijednosti na temelju prijave i procjene štete. Konačnu procjenu štete utvrđuje gradsko povjerenstvo na temelju izvršenog uvida u nastalu štetu na temelju prijave oštećenika. Tijekom procjene i utvrđivanja konačne procjene štete od prirodnih nepogoda posebno se utvrđuju:

• stradanja stanovništva
• opseg štete na imovini
• opseg štete koja je nastala zbog prekida proizvodnje, prekida rada ili poremećaja u neproizvodnim djelatnostima ili umanjenog prinosa u poljoprivredi, šumarstvu ili ribarstvu
• iznos troškova za ublažavanje i djelomično uklanjanje izravnih posljedica prirodnih nepogoda
• opseg osiguranja imovine i života kod osiguravatelja
• vlastite mogućnosti oštećenika glede uklanjanja posljedica štete

Prijava konačne procjene štete sadržava:

• odluku o proglašenju prirodne nepogode s obrazloženjem,
• podatke o dokumentaciji vlasništva imovine i njihovoj vrsti,
• podatke o vremenu i području nastanka prirodne nepogode,
• podatke o uzroku i opsegu štete
• podatke o posljedicama prirodne nepogode za javni i gospodarski život Grada Kutine
• ostale statističke i vrijednosne podatke.

Način izračuna konačne procjene štete definiran je člankom 29. Zakona. Prijavu konačne štete gradsko povjerenstvo unosi u Registar šteta sukladno rokovima iz stavaka 4. i 6. članka 28. Zakona. Županijsko povjerenstvo potom prijavljene konačne procjene štete dostavlja Državnom povjerenstvu i nadležnim ministarstvima iz članka 5. Zakona (ministarstva nadležna za financije; poljoprivredu;

šumarstvo i ribarstvo; gospodarstvo; graditeljstvo i prostorno uređenje; zaštitu okoliša i energetiku; more, promet i infrastrukturu) u roku od 60 dana od dana donošenja Odluke o proglašenju prirodne nepogode putem Registra šteta. Prilikom konačne procjene štete županijsko povjerenstvo prihvaća isključivo procjene koje je obavilo gradsko povjerenstvo. Potvrdu konačne procjene štete obavljaju nadležna ministarstva iz članka 5. Zakona, a prilikom potvrde konačne procjene štete mogu angažirati i druge znanstvene ili stručne institucije sa svrhom utvrđivanja vrijednosti konačnih šteta. Nakon potvrde konačne procjene štete prethodno spomenuta nadležna ministarstva sastavljaju izvješće s prikazom svih potvrđenih šteta iz svoje nadležnosti te na temelju njega izrađuju prijedlog o načinu dodjele pomoći za djelomičnu sanaciju šteta nastalih od prirodnih nepogoda koji dostavljaju Državnom povjerenstvu. Državno povjerenstvo pristupa provjeri i obradi podataka o konačnim procjenama šteta na temelju podataka iz Registra šteta i ostale dokumentacije te utvrđuje iznos pomoći za pojedinu vrstu štete i oštećenike tako da određuje postotak isplate novčanih sredstava u odnosu na iznos konačne potvrđene štete na imovini oštećenika. Nakon utvrđivanja prethodno navedenih uvjeta Državno povjerenstvo, a prije isplate sredstava pomoći za ublažavanje i djelomično uklanjanje posljedica prirodnih nepogoda, podnosi Vladi Republike Hrvatske prijedlog za dodjelu pomoći za ublažavanje i djelomično uklanjanje posljedica prirodnih nepogoda na temelju kojeg Vlada donosi odluku.

Žurna pomoć te izvori sredstava pomoći za ublažavanje i djelomično uklanjanje posljedica prirodnih nepogoda

Žurna pomoć je pomoć koja se dodjeljuje u slučajevima u kojima su posljedice na imovini stanovništva, pravnih osoba i javnoj infrastrukturi uzrokovane prirodnom nepogodom i/ili katastrofom takve da prijete ugrozom zdravlja i života stanovništva na područjima zahvaćenim prirodnom nepogodom. Žurna pomoć dodjeljuje se u svrhu djelomične sanacije štete od prirodnih nepogoda u tekućoj kalendarskoj godini:

- jedinicama lokalne i područne (regionalne) samouprave za pokriće troškova sanacije šteta na javnoj infrastrukturi, troškova nabave opreme za saniranje posljedica prirodne nepogode, za pokriće drugih troškova koji su usmjereni saniranju šteta od prirodne nepogode za koje ne postoje dostatni financijski izvori usmjereni na sprječavanje daljnjih šteta koje mogu ugroziti gospodarsko funkcioniranje i štetno djelovati na život i zdravlje stanovništva te onečišćenje prirodnog okoliša,

- oštećenicima fizičkim osobama koje nisu poduzetnici u smislu Zakona, a koje su pretrpjele štete na imovini, posebice ugroženim skupinama, starijima i bolesnima i ostalima kojima prijeti ugroza zdravlja i života na području zahvaćenom prirodnom nepogodom. U slučaju ispunjenja navedenih uvjeta, Grad Kutina može isplatiti žurnu pomoć iz raspoloživih sredstava proračuna. Žurna pomoć u pravilu se dodjeljuje kao predujam i ne isključuje dodjelu pomoći u postupku koji je uređen Zakonom. Prijedlog žurne pomoći gradonačelnik upućuje Gradskom vijeću koje na temelju njega donosi Odluku o prijedlogu žurne pomoći, koja sadržava sljedeće:

- vrijednost novčanih sredstava žurne pomoći
- kriteriji, način raspodjele i namjena korištenja žurne pomoći
- drugi uvjeti i postupanja u raspodjeli žurne pomoći.

Vlada Republike Hrvatske također donosi odluku o dodjeli žurne pomoći te ju može donijeti i na temelju prijedloga Državnog povjerenstva i/ili jedinica lokalne i područne (regionalne) samouprave. Izvješće o utrošku dodijeljenih sredstava žurne pomoći, Grad Kutina dužan je dostaviti Vladi RH u roku navedenom u zaprimljenoj Odluci.

Sredstva pomoći za ublažavanje i djelomično uklanjanje posljedica prirodnih nepogoda odnose se na novčana sredstva ili ostala materijalna sredstva, kao što je oprema za zaštitu imovine fizičkih i/ili pravnih osoba, javne infrastrukture te zdravlja i života stanovništva, koja su potrebna za djelomičnu sanaciju štete nastale od prirodne nepogode.

Novčana sredstva i druge vrste pomoći za djelomičnu sanaciju šteta od prirodnih nepogoda na imovini oštećenika osiguravaju se iz:

1. državnog proračuna s proračunskog razdjela ministarstva nadležnog za financije
2. fondova Europske unije
3. donacija.

U članku 20. Zakona navedeni su slučajevi kad se sredstva pomoći za ublažavanje i djelomično uklanjanje posljedica prirodnih nepogoda ne dodjeljuju.

Gradsko povjerenstvo putem Registra šteta podnosi županijskom povjerenstvu Izvješće o utrošku sredstava za ublažavanje i djelomično uklanjanje posljedica prirodnih nepogoda dodijeljenih iz državnog proračuna Republike Hrvatske. Uz Izvješće o utrošku sredstava za ublažavanje i djelomično uklanjanje posljedica prirodnih nepogoda, gradsko povjerenstvo dostavlja županijskom povjerenstvu i druge podatke u pisanom i/ili elektroničkom obliku koji osobito uključuju obrazloženja koja se odnose na utrošak i namjensko korištenje novčanih sredstava dodijeljenih iz državnog proračuna Republike Hrvatske, uključujući i izvore sredstava iz fondova Europske unije. Županijsko povjerenstvo na temelju prikupljenih podataka i izvješća podnosi Državnom izvješće o utrošku dodijeljenih sredstava za ublažavanje i djelomično uklanjanje posljedica prirodnih nepogoda sa stavke za prirodne nepogode u državnom proračunu Republike Hrvatske, putem Registra šteta i pisanim putem. U izvješću županijskog povjerenstva navode se sredstva koja se za tu štetu dodjeljuju na razini županije, grada ili općine, kao i sredstva za naknadu štete iz drugih izvora. Na temelju tih izvješća Državno povjerenstvo izrađuje skupno izvješće o utrošku dodijeljenih sredstava sa stavke za prirodne nepogode u državnom proračunu Republike Hrvatske, koji dostavlja Vladi Republike Hrvatske.

Gradsko i stručno povjerenstvo

Sukladno Zakonu poslove u vezi s procjenom štete i dodjele sredstava pomoći za ublažavanje i djelomično uklanjanje posljedica prirodnih nepogoda obavljaju povjerenstva. Predstavnička tijela županija i grada dužna su imenovati povjerenstva za procjenu štete. Odluka o imenovanju županijskih povjerenstava dostavlja se Državnom povjerenstvu, a odluka o imenovanju gradskog povjerenstva dostavlja se županijskom povjerenstvu.
Gradska povjerenstva obavljaju sljedeće poslove:

• utvrđuju i provjeravaju visinu štete od prirodne nepogode za područje grada,
• unose podatke o prvim procjenama šteta u Registar šteta,
• unose i prosljeđuju putem Registra šteta konačne procjene šteta županijskom povjerenstvu,
• raspoređuju dodijeljena sredstva pomoći za ublažavanje i djelomično uklanjanje posljedica prirodnih nepogoda oštećenicima,
• prate i nadziru namjensko korištenje odobrenih sredstava pomoći za djelomičnu sanaciju šteta od prirodnih nepogoda prema Zakonu, izrađuju izvješća o utrošku dodijeljenih sredstava žurne pomoći i sredstava pomoći za ublažavanje i djelomično uklanjanje posljedica prirodnih nepogoda i dostavljaju ih županijskom povjerenstvu putem Registra šteta,
• surađuju sa županijskim povjerenstvom u provedbi Zakona,
• donose Plan djelovanja u području prirodnih nepogoda iz svoje nadležnosti,
• obavljaju druge poslove i aktivnosti iz svojeg djelokruga u suradnji sa županijskim povjerenstvima.

Sukladno članku 15. Zakona, kada gradsko povjerenstvo nije u mogućnosti, zbog nedostatka specifičnih stručnih znanja, procijeniti štetu od prirodnih nepogoda, može zatražiti od županijskog povjerenstva imenovanje stručnog povjerenstva na području u kojem je proglašena prirodna nepogoda.

Stručna povjerenstva pružaju stručnu pomoć gradu u roku u kojem su imenovana i surađuju s gradskim povjerenstvom i županijskim povjerenstvom.

Mjere po vrstama prirodnih nepogoda u Gradu Kutini

2.1.1. **SUŠA**

Meteorološka suša ili dulje razdoblje bez oborine može uzrokovati ozbiljne štete u poljodjelstvu, vodoprivredi te u drugim gospodarskim djelatnostima. Suša je često posljedica nailaska i duljeg zadržavanja anticiklone nad nekim područjem, kada uslijedi veća potražnja za vodom od opskrbe. Opskrba vodom je definirana meteorološkim uvjetima, a potražnja uključuje eko-sustave i ljudske aktivnosti. Za poljodjelstvo mogu biti opasne suše koje nastanu u vegetacijskom razdoblju, dok ljetne suše na Jadranu pogoduju širenju šumskih požara. Nedostatak oborina u duljem vremenskom razdoblju može, s određenim faznim pomakom, uzrokovati i hidrološku sušu koja se očituje smanjenjem površinskih i dubinskih zaliha vode. U ovoj studiji za ocjenu ugroženosti od suše analizirani su dani bez oborine definirani kao dani u kojima nema oborine ili padne manje od 0.1 mm oborine.
Za prikaz godišnjeg hoda broja dana bez oborine na području Sisačko - moslavačke županije analizirani su podaci s glavne meteorološke postaje Sisak, što je relevantno i za područje Grada Kutine. U tablici su prikazani srednji mjesečni i godišnji broj dana bez oborine s pripadnim standardnim devijacijama, te maksimalni i minimalni mjesečni i godišnji broj dana bez oborine u razdoblju 1981–2000.
Na području Kutine u prosjeku godišnje ima oko 242 bezoborinska dana. Prosječno odstupanje od te srednje vrijednosti, izraženo standardnom devijacijom, iznosi 16 dana. Tijekom godine najviše bezoborinskih dana može se očekivati u kolovozu (28 dana) dok ih je najmanje u travnju i lipnju (oko 17 dana mjesečno). Vrijednost standardne devijacije, najveća je u rujnu i listopadu (pet dana), tj. srednji mjesečni broj dana bez oborine u tim mjesecima se od godine do godine više razlikuje nego u ostalim mjesecima.
U analiziranom 20-godišnjem razdoblju na području Kutine najveći broj dana bez oborine najčešće je bio u kolovozu (50% slučajeva) te u srpnju (35% slučajeva). Najsušniji mjeseci u razmatranom razdoblju bili su srpanj i kolovoz 1989. godine koji su bili potpuno bez oborine. U analiziranom razdoblju najmanje dana bez oborine najčešće je bilo u veljači (25% slučajeva), a zatim slijede lipanj (18% slučajeva) i rujan (15% slučajeva). Najmanje bezoborinskih dana bilo je u veljači 1984. godine kada je bilo 9 takvih dana.
Opisana razdioba srednjeg broja dana bez oborine na području Kutine može se očekivati u nizinskom dijelu Sisačko–moslavačke županije. Povećanjem nadmorske visine povećava se i godišnja količina i godišnji broj dana s oborinom. Stoga se na obroncima Petrove gore na jugozapadnom i Zrinske gore na južnom dijelu županije može očekivati nešto manji broj dana bez oborine nego u nizinskom dijelu županije. Najveći rizik za pojavu suše obzirom na učestalost bezoborinskih dana je u ljetnim mjesecima srpnju i kolovozu.
Slika 1: Karta izohijeta Sisačko-moslavačke županije, 1961–1990.

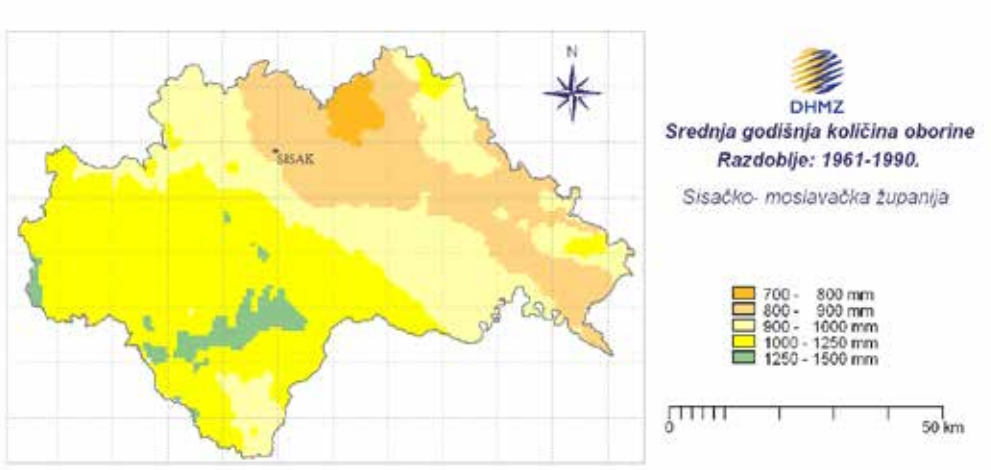

Izvor podataka: DHMZ i meteorološka podloga dostavljena DUZS

U prostornoj raspodjeli srednje godišnje količine oborine u Sisačko-moslavačkoj županiji, najniže količine oborine od 700-900 mm godišnje imaju ravničarski, djelomično močvarni dijelovi Lonjskog polja na visinama do 200 m. Uz sjeveroistočnu granicu županije, veće količine, od 900-1250 mm godišnje, imaju brežuljkasti dijelovi južno od Moslavačke gore i zapadno od Papuka na visinama 100-400 m. Površinom najveći dio županije smješten jugozapadno od Lonjskog polja na visinama 100-400 m također prima godišnje od 900-1250 mm oborine, a najviši dijelovi Zrinske gore na visinama 300-600 m primaju do 1500 mm godišnje.

Tablica : Godišnji hod odabranih meteoroloških parametara, Kutina 1981–2000.

MJESECI	1	2	3	4	5	6	7	8	9	10	11	12	GOD
BROJ DANA BEZ OBORINE													
SRED	20.9	18.4	20.3	16.6	18.5	16.9	26.6	27.2	19.4	19.0	18.7	19.0	241.9
STD	4.3	4.6	3.5	2.3	3.7	4.1	3.2	2.4	5.2	5.0	3.9	4.2	15.8
MIN	13	9	10	12	10	10	17	23	10	10	13	12	197
MAKS	27	26	24	20	25	25	31	31	26	28	26	27	264

Izvor podataka: DHMZ i meteorološka podloga dostavljena DUZS

Suša je prirodna pojava, elementarna nepogoda koja je primarno vezana uz deficit oborine kroz dulje vremensko razdoblje u odnosu na prosječne oborinske prilike na određenom području. Sušu definira i povećana temperatura zraka u odnosu na prosječne temperaturne prilike na određenom području. Ona predstavlja kompleksan proces koji uključuje različite faktore za određivanje rizika i osjetljivosti na sušu. U usporedbi s drugim prirodnim nepogodama, na primjer poplavama, suša se relativno sporo razvija, dugo traje, i teško je odrediti njezin vremenski početak i kraj. Stoga i ne postoji univerzalna definicija suše. Posljedice suše ogledaju se gotovo u svim aspektima života kod ljudi, biljaka i životinja. Manjak oborine se može pojaviti tijekom tjedana, mjeseci ili godina što može imati za posljedicu smanjenje površinskih i podzemnih zaliha vode, odnosno smanjenje protoka vode u vodotocima te razine vode u jezerima i u podzemlju, uzrokujući hidrološku sušu.

Pored *hidrološke suše* i kratkoročni manjak oborine u vegetacijskom razdoblju može uzrokovati nedostatak vode u tlu (zasušenje) koja je potrebna za razvoj biljnih kultura te biljke zaostaju u rastu i razvoju što se u konačnici odražava smanjenjem prinosa i nestabilnošću biljne proizvodnje. Osim nedostatka oborine, kad dođe do povećanja temperature zraka (zatopljenje) kod biljke se javlja povećana potreba biljke za vodom.

Pojava suše (zasušenje i zatopljenje) u biljnoj proizvodnji naziva se agronomska suša. Agronomska suša se može pojaviti u sva četiri godišnja doba i imati posljedice na opskrbu biljke vodom. Kada je zima bez oborine (kiša, snijeg ili pojava suhog snijega), ne stvara se zaliha vode u tlu. U vrijeme suhog proljeća i uz pojavu vjetrova isušuje se površinski sloj tla, te jare kulture ne mogu pravodobno i kvalitetno nicati. Tijekom jeseni, nedovoljno oborina usporava razvoj ozimih kultura.

Učinci suše najveće posljedice imaju na ratarske kulture, šume i trajne nasade. Posljedice suše mogu se očitovati i u nedostatku vode potrebne za napajanje životinja kao i nedostatkom pitke vode za stanovnike područja koja se vodom ne opskrbljuju putem vodovodne mreže. Navodnjavanje se malo primjenjuje, uglavnom na okućnicama, iako za to postoje povoljni uvjeti. Učinci suše u pravilu neće imati obilježja velikih nesreća za područje Grada Kutine prvenstveno iz razloga značajnih poljoprivrednih površina, a štete mogu biti i na šumskom fondu kao i povećanom riziku od požara.

Preventivne mjere radi umanjenja posljedica prirodne nepogode

U preventivnim mjerama i smanjenju eventualnih šteta potrebno je sagledati mogućnost izgradnje sustava navodnjavanja okolnih poljoprivrednih površina u smislu da stanovnici Grada na svoje poljoprivredne površine postave vodene pumpe kako bi sami navodnjavali svoje poljoprivredne površine te time spriječili uništavanje poljoprivrednih kultura za vrijeme sušnih razdoblja.

Mjere za ublažavanje i otklanjanje izravnih posljedica prirodne nepogode

Mjere za ublažavanje i otklanjanje izravnih posljedica prirodne nepogode podrazumijevaju procjenu šteta i posljedica; sanaciju nastalih oštećenja i šteta. Sanacija obuhvaća aktivnosti kojima se otklanjaju posljedice prirodne nepogode, pružanje prve pomoći unesrećenima ukoliko ih je bilo te sve ostale radnje kojima se smanjuju posljedice suše.

R/br.	MJERE – radnje i postupci
1.	Izvještavanje župana Sisačko-moslavačke županije i predlaganje aktiviranja Povjerenstva za procjenu štete od elementarnih nepogoda na ugroženim područjima.
2.	Povjerenstvo nastavlja aktivnosti na popisu i procjeni štete sukladno Zakona o ublažavanju i uklanjanju posljedica prirodnih nepogoda (NN 16/19)) i Pravilniku o registru šteta od prirodnih nepogoda (NN 65/19)
3.	Pozivanje Stožera CZ Grada Kutine – po procjeni gradonačelnika
4.	Prikupljanje informacija o naseljima u kojima se dogodila nestašica vode i izrada prioriteta dostave vode ljudima, životinjama, zalijevanje usjeva važnih za funkcioniranje zajednice
5.	Pronalaženje najbližeg vodocrpilišta sa kojega postoji mogućnost dostave vode.
6.	Angažiranje Vatrogasne zajednice Grada Kutine (JVP+20 DVD-a), Komunalnih poduzeća Moslavina d.o.o., Eko-Moslavina d.o.o., Komunalni servisi d.o.o., Povjerenika CZ i drugih, na dostavi vode na ugrožena područja
7.	Informiranje stanovništva o načinu snabdijevanja.
8.	Izrada popisa (vlasnik i broj grla) životinjskog fonda koristeći evidenciju Veterinarske stanice Kutina
9.	Utvrđivanje minimalne dnevne količine vode po grlu.
10.	Dovoz vode vlasnicima većeg broja grla.
11.	Upućivanje zahtjeva Sisačko-moslavačkoj županiji za angažmanom dodatnih cisterni koje omogućavaju isporuku higijenski ispravne vode.
12.	Izrada popisa gospodarstava kojima je nužno navodnjavanje usjeva te određivanje prioriteta (OPG, vlasnici farmi, veći proizvođači i sl.)

2.1.2. **OLUJNO I ORKANSKO NEVRIJEME**

Olujni vjetar, a ponekad i orkanski, udružen s velikom količinom oborine ili čak i tučom, osim što stvara velike štete na imovini, poljoprivrednim i šumarskim dobrima, raznim građevinskim objektima, u prometu te tako nanosi gubitke u gospodarstvu, ugrožava i često puta odnosi ljudske živote. Stoga je ovom poglavlju detaljnije analiziran vjetar kao jedan od čimbenika olujnog nevremena.
Mjereni podaci vjetra pomoću električnog ili digitalnog anemografa (brzina i smjer vjetra te maksimalni udari vjetra) u meteorološkoj službi prikupljaju se u relativno rijetkoj mreži točaka. Postojeća mreža mjernih točaka odabrana je tako da omogućuje dobivanje općih karakteristika strujanja većih razmjera na visini od 10 m iznad tla. Međutim, reprezentativnost vrijednosti u nekoj točki za šire područje ovisi o konfiguraciji terena, hrapavosti terena i blizini zaklona oko anemografa.
Za nadopunu vjetrovnog režima na meteorološkim postajama motritelji i opažaju smjer i jačinu vjetra. Jačina vjetra procjenjuje se vizualno prema učincima vjetra na predmetima u prirodi u tri klimatološka termina (7, 14 i 21 sat) i izražava se u stupnjevima Beaufortove ljestvice. Ona sadrži od 0 do 12 Bf (bofora) kojima su pridružene odgovarajuće srednje brzine vjetra.

BEAUFORTOVA LJESTVICA

Beauforti (Bf)	Naziv	Razred brzine (m/s)
0	tišina	0.0-0.2
1	lagan povjetarac	0.3-1.5
2	povjetarac	1.6-3.3
3	slab vjetar	3.4-5.4
4	umjeren vjetar	5.5-7.9
5	umjereno jak vjetar	8.0-10.7
6	jak vjetar	10.8-13.8
7	vrlo jak vjetar	13.9-17.1
8	olujan vjetar	17.2-20.7
9	oluja	20.8-24.4
10	jaka oluja	24.5-28.4
11	orkanski vjetar	28.5-32.6
12	orkan	32.7-36.9

Da bi se brzina vjetra iz m/s pretvorila u km/h potrebno je vrijednosti brzine pomnožiti s 3.6.

Tablica : Godišnji hod odabranog meteorološkog parametra; Grad Kutina, 20-godišnji period

MJESECI	1	2	3	4	5	6	7	8	9	10	11	12	GOD
BROJ DANA S JAKIM VJETROM													
SRED	1.2	1.2	2.3	3.1	2.1	2.3	1.7	1.2	0.8	1.0	0.8	0.9	18.3
STD	1.7	1.8	2.3	3.8	2.8	3.1	2.1	1.6	0.8	1.3	1.1	1.1	16.5
MIN	0	0	0	0	0	0	0	0	0	0	0	0	7
MAKS	6	5	8	16	9	9	7	6	3	4	3	3	64
BROJ DANA S OLUJNIM VJETROM													
SRED	0.1	0.2	0.4	0.4	0.1	0.3	0.4	0.2	0.3	0.2	0.0	0.4	3.4
STD	0.3	0.7	0.8	0.9	0.3	0.8	1.0	0.4	0.7	0.5	0.0	0.8	4.0
MIN	0	0	0	0	0	0	0	0	0	0	0	0	0
MAKS	1	3	2	3	1	3	4	1	3	2	0	3	14

Izvor podataka: DHMZ i meteorološka podloga dostavljena DUZS

Smjer vjetra određuje se također vizualno pomoću vjetrulje koja ima označena samo četiri smjera. Motritelj je dužan ocijeniti smjer vjetra na jedan od 16 mogućih smjerova i označiti ga stranom svijeta odakle vjetar puše.

RAZDIOBA SMJERA I JAČINE VJETRA

Poznato je da je u umjerenim geografskim širina stanje atmosfere vrlo promjenljivo. U skladu s tim područje Hrvatske obilježeno je raznolikošću vremenskih situacija uz česte i intenzivne promjene iz dana u dan i tijekom godine. Prema općoj cirkulaciji atmosfere u kontinentalnu Hrvatsku prodire hladan zrak maritimnog podrijetla iz sjeverozapadnog kvadranta i kontinentalnog podrijetla iz sjeveroistočnog kvadranta. Strujanje toplog zraka, koji može putem preko Sredozemlja poprimiti maritimne karakteristike, je najčešće iz južnog kvadranta. Međutim, primarni strujni režim modificira se na pojedinim lokacijama ovisno o reljefu tla kao što su izloženost terena, konkavnost i konveksnost reljefa, nadmorska visina i sl.

Za prikaz strujnog režima na području Kutine analizirane su godišnje i sezonske vjerojatnosti istovremenog pojavljivanja pojedinih jačina i smjera vjetra (1981–2000). Rezultati analize prikazani su grafički na ružama vjetra (slike). Relevantna je meteorološka postaja Sisak.

Na godišnjoj ruži vjetra uočava se povećana učestalost N i NE vjetra (9.6%, 12.3% redom) i SW vjetra (9.5%). Zapaža se relativno velik broj tišina (18.6 %). Ostali smjerovi su gotovo podjednako zastupljeni od 2% do 5%.

Sličan oblik, kao i godišnja ruža vjetra, zadržavaju sezonske ruže vjetra. U jesen i zimi pojavljuje se veća učestalost tišina (21.2% i 19.8% redom) što je povezano i s stacionarnim anticiklonalnim tipom vremena. Prevladava maglovito vrijeme ili niska naoblaka što ukazuje na malu turbulentnu razmjenu zraka i stabilnu stratifikaciju atmosfere. S druge strane, u hladnom dijelu godine javljaju se i prodori hladnog zraka sa sjevera i sjeveroistoka. U takvim vremenskim situacijama moguć je jak pa čak i olujan N–NE vjetar.

Za proljeće su karakteristični brže pokretni ciklonalni tipovi vremena (ciklone i doline sa sjeverozapada ili jugozapada) što dovodi do čestih i naglih promjena vremena, izmjenjuju se kišna s bezoborinskim razdobljima

Ljeti pak dominiraju barička polja s malim gradijentom tlaka u kojima također prevladava slab vjetar, ali s labilnom stratifikacijom atmosfere. U slučaju da je turbulentno miješanje zraka jako, razvijaju se grmljavinski oblaci Cumulonimbusi (oblaci vertikalnog razvoja s jakim uzlaznim strujama) i u popodnevnim i večernjim satima moguće je nevrijeme. U takvim ljetnim olujama javlja se jak odnosno olujan vjetar praćen pljuskom kiše i grmljavinom, a ponekad i tučom.

Od ukupnog broja podataka u Kutini 0.7 % podatka otpada na jak vjetar (≥ 6 Bf) od čega na olujni vjetar (≥ 8 Bf) 0.02% podataka. Jak vjetar se pojavio iz svih smjerova osim SE kvadranta, a olujni iz samo N, NE i SW smjerova. Najjači vjetar je iznosio 9 Bf iz N smjera što predstavlja oluju. Najveća je učestalost vjetra jačine 1–3 Bf (74.8%), a umjeren i umjereno jak vjetar (4-5 Bf) javlja se u 5.9%.

DANI S JAKIM I OLUJNIM VJETROM

Dosadašnja analiza strujanja za Sisačko-moslavačku županiju i Grad Kutinu izrađena je prema vrijednostima jačine i smjera vjetra u tri termina dnevno. Međutim, vjetar nije diskretna nego kontinuirana veličina, te se može pojaviti jak ili olujan vjetra izvan termina motrenja. Upravo zbog toga motritelji bilježe vrijeme nastupa i prestanka vjetra jačeg od 6 Bf i 8 Bf tijekom dana. Dan s jakim/olujnim vjetrom je onaj dan u kojem je barem jednom zabilježen vjetra jačine ≥ 6 Bf odnosno ≥ 8 Bf. Za cjelovitu sliku vjetrovnog režima promatranog područja izrađena je i analiza srednjeg mjesečnog i godišnjeg broja dana s jakim i olujnim vjetrom za Kutinu u razdoblju 1981–2000. (tablica).

Prema 20-godišnjem razdoblju u Kutini se jak vjetar prosječno javlja 18 dana u godini, a olujni vjetar 3 dana. Najveći broj dana s jakim vjetrom iznosio je 64 dana zabilježeno 1986. i 14 dana s olujnim vjetrom 1983. Međutim, taj broj dana jako varira od godine do godine što pokazuju velike vrijednosti standardne devijacije.

Godišnji hod dana s jakim vjetrom pokazuje tu pojavu tijekom cijele godine, a olujni vjetar nije bio nikada zabilježen u studenom u promatranom 20-godišnjem razdoblju. Najveći broj takvih dana javlja se u hladnom dijelu godine. U travnju 1985. opažen je maksimalan broj dana s jakim vjetrom (16 dana), a s olujnim vjetrom u srpnju 1983. (4 dana).

Prema tome, u najvećem broju slučajeva na području Sisačko-moslavačke županije prevladava vrlo slab vjetar (1–3 Bf) i to najčešće iz NE i SW kvadranta. U određenim vremenskim situacijama može se pojaviti jak ili olujan vjetar – u hladnom dijelu povezan je s prodorima hladnog zraka sa sjevera ili sjeveroistoka, a ljeti s olujnim nevremenima.

Slika : *Sezonske i godišnja ruža vjetrova za Kutinu (Sisak), 1981.-2000.*

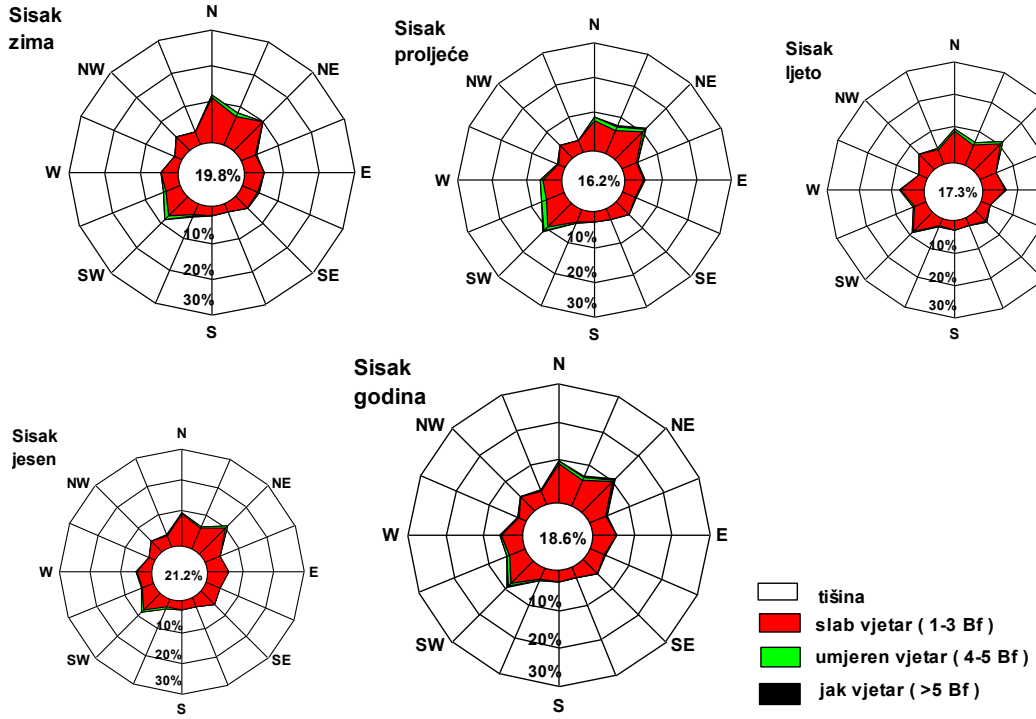

Izvor podataka: DHMZ i meteorološka podloga dostavljena DUZS

Preventivne mjere radi umanjenja posljedica prirodne nepogode

Kod planiranja i gradnje prometnica valja voditi računa o vjetru i pojavi ekstremnih zračnih turbulencija. Na prometnicama tj. na mjestima gdje vjetar ima jače olujne udare trebaju postavljati posebni zaštitni sistemi, tzv. vjetrobrani i posebni znakovi upozorenja.

Mjere za ublažavanje i otklanjanje izravnih posljedica prirodne nepogode

Mjere za ublažavanje i otklanjanje izravnih posljedica prirodne nepogode podrazumijevaju procjenu šteta i posljedica; sanaciju nastalih oštećenja i šteta. Sanacija obuhvaća aktivnosti kojima se otklanjaju posljedice prirodne nepogode, pružanje prve pomoći unesrećenima ukoliko ih je bilo te sve ostale radnje kojima se smanjuju posljedice olujnog i orkanskog nevremena.

R/br.	MJERE – radnje i postupci
1.	Izvještavanje župana Sisačko-moslavačke županije i predlaganje aktiviranja Povjerenstva za procjenu štete od elementarnih nepogoda na ugroženim područjima.
2.	Povjerenstvo nastavlja aktivnosti na popisu i procjeni štete sukladno Zakona o ublažavanju i uklanjanju posljedica prirodnih nepogoda (NN 16/19) i Pravilniku o registru šteta od prirodnih nepogoda (NN 65/19)
3.	Aktiviranje Stožera CZ Grada Kutine – po procjeni gradonačelnika
4.	Prikupljanje informacija o naseljima u kojima su se dogodile najveće materijalne štete
5.	Utvrđivanje o funkcioniranju: sustava za elektroopskrbu, sustava telekomunikacija, Prikupljanje informacija o prohodnosti prometnica, Prikupljanje informacija o stanju društvenih i stambenih objekata na prostoru.

6.	Aktiviranje VZ Grada i komunalnih društava te drugih žurnih službi i operativnih snaga
7.	Utvrđivanje redoslijeda u smislu stavljanja u potpunu funkciju telekomunikacija i opskrbu električnom energijom po prioritetima
8.	Utvrđivanje redoslijeda u smislu stavljanja u potpunu funkciju prometnica na području sljedećim prioritetom: 1. Županijske ceste 2. Lokalne ceste
9.	Utvrđivanje redoslijeda u smislu privremene sanacije oštećenja slijedećih objekata: 1. zdravstvene ustanove 2. škole 3. zgrada gradske uprave 4. trgovine 5. vatrogasni i društveni domovi 6. privatni objekti prema stupnju oštećenja
10.	Pozivanje vlasnika poduzeća i službi koji se bave takvom vrstom djelatnosti koja može izvršiti privremenu sanaciju štete, odnosna pravnih osoba određenih Odlukom Grada od značaja za sustav CZ
11.	Povjerenstvo Grada nastavlja aktivnosti na popisu i procjeni štete sukladno Zakonu te o rezultatima izvješćuje Sisačko-moslavačka županija.

2.1.3. **SNJEŽNE OBORINE**

Snijeg može predstavljati ozbiljnu poteškoću za normalno odvijanje svakodnevnih aktivnosti kao što je npr. cestovni promet ili može predstavljati opterećenje na građevinskoj infrastrukturi (dalekovodi, zgrade i dr.). Za prvu ocjenu ugroženosti od snijega analizira se učestalost padanja snijega, maksimalna visina novog snijega, maksimalna visina snježnog pokrivača po mjesecima, te procjena očekivane godišnje maksimalne visine snježnog pokrivača za povratni period od 50 godina.
Za prikaz godišnjeg hoda navedenih parametara snijega na području Sisačko - moslavačke županije i Grada Kutine koriste se podaci s glavne meteorološke postaje Sisak za razdoblje 1981-2000. U tablici su prikazani srednji mjesečni i godišnji broj dana s padanjem snijega, standardna devijacija kao mjera odstupanja od srednjaka u vremenu te najveći i najmanji broj dana s padanjem snijega koji je zabilježen u višegodišnjem razdoblju. Slijede podaci o najvećoj visini novog snijega i najvećoj visini snježnog pokrivača izmjereni u pojedinom mjesecu u istom višegodišnjem razdoblju, te procjena maksimalne visine snježnog pokrivača, koji se može očekivati u prosjeku jednom u 50 godina (prema nizu 1961-1990.).
Na području Kutine padanje snijega može se očekivati svake godine. U promatranih 20 godina najviše snježnih dana i to 43 dana bilo je tijekom zime 1985/1986., a najmanje, 4 dana, zimi 1989/1990. U prosjeku godišnje se može očekivati oko 22 dana s padanjem snijega i to u razdoblju od studenog do svibnja. U prosincu i siječnju snijeg iznimno izostaje i u promatranih 20 godina to se dogodilo u tim mjesecima samo u jednoj zimi. Od prosinca do veljače pada prosječno 5-6 dana tijekom svakog mjeseca, a najdulje je padao 11-18 dana mjesečno. Početkom snježne zime u studenom snijeg u prosjeku pada oko 3 dana, kao i u ožujku. U travnju je rjeđa pojava i javio se 8 puta u promatranih 20 zima, a u svibnju samo jednom (1985.).
Maksimalna visina novog snijega izmjerena je u studenom (43 cm 1993.). Iako se snijeg u studenom javlja rjeđe još dva puta je pao novi snijeg viši od 20 cm (21 i 30 cm). Najveće visine novog snijega od prosinca do veljače iznosile su 23-35 cm.
Maksimalne visine snježnog pokrivača tijekom zime javljaju se najčešće u veljači i siječnju (7 odnosno 6 puta u 20 godina), zatim po učestalosti slijede studeni i prosinac (3 puta u 20 godina u svakom mjesecu). U ta dva mjeseca izmjeren je najviši snježni pokrivač i to 67 i 62 cm (1993.). Od siječnja do ožujka izmjerene su maksimalne visine snježnog pokrivača od 35 do 46 cm. Prema procjeni ekstremnih vrijednosti, jednom u 50 godina može se očekivati snježni pokrivač od 68 cm, odnosno s vjerojatnošću 98% da neće biti premašen.
Snježne prilike prikazane prema podacima meteorološke postaje Sisak mogu se očekivati u nizinskom dijelu Sisačko - moslavačke županije (Grad Kutina). Na višim nadmorskim visinama treba računati s nešto učestalijim padanjem snijega, višim novim snijegom i većim maksimalnim visinama. Sjeverno od Save na obroncima Moslavačke gore svakih 100 m visine može se očekivati 3-4 dana više s padanjem snijega godišnje i 10 cm više maksimalne visine snježnog pokrivača za 50-godišnji povratni period. Na području Županije južno od Save u drugoj zoni porast maksimalnih visina snježnog pokrivača je veći i iznosi 14 cm svakih 100 m visine. Najveći rizik od pojave snijega, maksimalnih

visina novog snijega i snježnog pokrivača u Županiji je u zimskim mjesecima (prosinac, siječanj i veljača). U travnju i posebice svibnju pojava snijega je rijetka, ali s njom treba računati.

Tablica : Godišnji hod odabranog meteorološkog parametra; Kutina (Sisak) 20-godišnji period

MJESECI	7	8	9	10	11	12	1	2	3	4	5	6	ZIMA
BROJ DANA S PADANJEM SNIJEGA													
SRED	0.0	0.0	0.0	0.0	2.5	4.9	5.5	5.1	2.7	1.0	0.1	0.0	21.7
STD	0.0	0.0	0.0	0.0	2.8	3.2	4.4	4.5	2.3	1.7	0.2	0.0	11.4
MIN	0	0	0	0	0	0	0	0	0	0	0	0	4
MAKS	0	0	0	0	11	11	15	18	8	6	1	0	43
MAKSIMALNA VISINA NOVOGA SNIJEGA (cm)													
MAKS	0	0	0	0	43	23	35	29	10	12	0	0	43
MAKSIMALNA VISINA SNJEŽNOG POKRIVAČA (cm)													
MAKS	0	0	0	0	67	62	35	46	41	12	0	0	67
MAKS-T_{50}													68

Izvor podataka: DHMZ i meteorološka podloga dostavljena DUZS

Preventivne mjere radi umanjenja posljedica prirodne nepogode

Pravovremeno ugovoriti zimsko održavanje cesta sa davateljem usluga na području Gradate sa istim sudjelovati u izradi Plana čišćenja prometnica ili izradi prioriteta čišćenja kao i u kontroli nabavke dostatnih sredstava za posipanje prometnica.

Mjere za ublažavanje i otklanjanje izravnih posljedica prirodne nepogode

Mjere za ublažavanje i otklanjanje izravnih posljedica prirodne nepogode podrazumijevaju procjenu šteta i posljedica; sanaciju nastalih oštećenja i šteta. Sanacija obuhvaća aktivnosti kojima se otklanjaju posljedice prirodne nepogode, pružanje prve pomoći unesrećenima ukoliko ih je bilo te sve ostale radnje kojima se smanjuju posljedice snježnih oborina.

R/br.	MJERE – radnje i postupci
1.	Izvještavanje župana Sisačko-moslavačke županije i predlaganje aktiviranja Povjerenstva za procjenu štete od elementarnih nepogoda na ugroženim područjima.
2.	Povjerenstvo nastavlja aktivnosti na popisu i procjeni štete sukladno Zakona o ublažavanju i uklanjanju posljedica prirodnih nepogoda (NN 16/19) i Pravilniku o registru šteta od prirodnih nepogoda (NN 65/19)
3.	Aktiviranje Stožera CZ Grada Kutine – po procjeni gradonačelnika
4.	Prikupljanje informacija o prohodnosti prometnica i ugroženosti od snijega
5.	Utvrđivanje o funkcioniranju: sustava za vodoopskrbu, sustava za elektroopskrbu, sustava telekomunikacija, Prikupljanje informacija o prohodnosti prometnica, Prikupljanje informacija o stanju društvenih i stambenih objekata na prostoru.
6.	Aktiviranje VZ Grada Kutine i komunalnih operatera te drugih operativnih snaga CZ Javni poziv Stožera CZ pučanstvu za izvršavanje komunalnih obaveza u čišćenju snijega
7.	Utvrđivanje redoslijeda u smislu stavljanja u potpunu funkciju telekomunikacija i opskrbu električnom energijom po prioritetima koje utvrdi Stožer CZ
8.	Utvrđivanje redoslijeda u smislu stavljanja u potpunu funkciju prometnica na području Grada sljedećim prioritetom: 1. Županijske ceste 2. Lokalne ceste
9.	Utvrđivanje redoslijeda u smislu privremene sanacije oštećenja slijedećih objekata
10.	Pozivanje vlasnika poduzeća i obrta koji se bave takvom vrstom djelatnosti koja može izvršiti privremenu sanaciju štete
11.	Povjerenstvo Grada nastavlja aktivnosti na popisu i procjeni štete sukladno Zakonu te o

	rezultatima izvješćuje Sisačko-moslavačku županiju.

2.1.4. **POLEDICE**

Pojava zaleđenih kolnika može biti uzrokovana meteorološkim pojavama ledene kiše, poledice i površinskog leda (zaleđeno i klizavo tlo). To su izvanredne meteorološke pojave koje u hladno doba godine ugrožavaju promet i ljudsko zdravlje, a u motriteljskoj praksi republike Hrvatske opažaju se i bilježe.

Ledena kiša odnosi se na kišu sačinjenu od prehladnih kapljica koje se u doticaju s hladnim predmetima i tlom zamrzavaju, te tvore glatku ledenu koru na zemlji meteorološkog naziva poledica. Ta poledica kao meteorološka pojava se ne smije zamijeniti s površinskim ledom koji pokriva tlo te nastaje otapanjem snijega i stvaranjem ledene kore ili smrzavanjem kišnih barica. Opisane pojave vezane uz zaleđivanje kolnika u daljnjem tekstu će se nazivati zajedničkim imenom poledica.

Samo opažanje navedenih meteoroloških pojava, ograničeno na meteorološke postaje, za potrebe procjene ugroženosti od poledice nije dovoljno. Potreban je općeniti kvantitativni kriterij izražen pomoću mjerljivih veličina koji će odrediti potencijalne uvjete za pojavu svih uzroka zaleđenih kolnika na širem području. Povoljni, odnosno potencijalni meteorološki uvjeti za stvaranje poledice pri tlu pojavljuju se u onim danima kada se javlja oborina (oborinski dani s dnevnom količinom oborine $Rd \geq 0.1$ mm) i temperatura zraka je pri tlu ≤ 0 ºC odnosno na 2 m ≤ 3 ºC. Potonji kriterij dobiven je istraživanjem odnosa temperatura zraka na 2 m visine (standardna meteorološka kućica) i pri tlu (na 5 cm iznad tla) i primjenjuje se za lokacije gdje nema mjerenja temperatura zraka pri tlu. U ovoj meteorološkoj podlozi za procjenu ugroženosti analizirat će se godišnji hod broja takvih dana kao pokazatelj najugroženijih mjeseci s obzirom na pojavu poledice.

Sinoptičke situacije pri kojima se najčešće ostvaruju povoljni uvjeti za nastanak poledice, odnosno zaleđenih kolnika, javljaju se od jeseni do proljeća. U kasnu jesen, početkom zime i u rano proljeće karakteristično je premještanje brzo pokretnih ciklonalnih i frontalnih sustava sa sjeverozapada ili jugozapada. Takvi sustavi često su praćeni naglim promjenama vremena. Pri nailasku sustava javlja se oborina i pritječe topliji zrak, a nakon prolaska sustava oborina prestaje, a temperatura se snižava. Pad temperature može dovesti do smrzavanja oborine i pojave zaleđivanja kolnika. S druge strane, u jesen i kasnoj zimi učestalo se javljaju stacionarni anticiklonalni tipovi vremena sa slabim strujanjem. U kontinentalnom nizinskom dijelu tada prevladava vedro ili maglovito vrijeme (često i niska slojevita naoblaka), dok je na Jadranu i u gorju sunčano i vedro. Pri anticiklonalnom tipu vremena mala je turbulentna razmjena zraka i stabilna stratifikacija atmosfere, pa se u nizinama zrak postupno ohlađuje. U slučaju da ovakva situacija nastupa nakon premještanja nekog oborinskog sustava, niske temperature tada dovode do smrzavanja prethodno pale oborine i pojave zaleđenih kolnika. Takve situacije iziskuju posebne analize i nisu obuhvaćene ovim prikazom. Stoga je učestalost poledice na cestama vjerojatno nešto veća od prikazanih rezultata.

Za Sisačko-moslavačku županiju odabrana je meteorološka postaja Sisak smještena u nizinskom dijelu uz rijeku Savu, relevantna i za područje Grada Kutine.

Godišnji prosjek broja dana s poledicom iznosi 37. Maksimalni broj je 58, 1984., a minimalni broj je 20 dana, zabilježenih 1991. godine.

Godišnji hod broja dana s poledicom na meteorološkoj postaji Sisak (tablica) za razdoblje 1981.-2000. pokazuje najveće prosječne vrijednosti od 8 do 9 dana u prosincu, siječnju i veljači, što te mjesece označava kao najrizičnije. U veljači 1984. i siječnju 1987. zabilježen je maksimalni broj od 17 takvih dana, a minimalno 1 u veljači 1995. Mjesec veljača pokazuje najveće varijacije u broju dana s poledicom. Vjerojatnost za pojavu poledice u ožujku, travnju i studenom je manja, a srednji broj povoljnih dana kreće se od 2 do 5, s maksimumom od 11 dana zabilježenom u studenom 1993. godine. Rizika od poledice u ostalim mjesecima nema, osim vrlo malog rizika koji se može očekivati u listopadu (maksimalno zabilježena 3 dana).

Sisačko-moslavačka županija prostorno je razmjerno velika i obuhvaća teren različitih karakteristika. Stoga treba uzeti u obzir da će se i uvjeti za stvaranje poledice mijenjati s nadmorskom visinom terena. Općenito će u nizinskom dijelu županije (doline rijeka Save i Kupe) poledica imati slične klimatske karakteristike kao Sisak, dok će u brdskim povišenim predjelima u južnom i jugozapadnom dijelu

poledica biti učestalija, posebno u zimskim mjesecima, zbog prosječno nižih minimalnih temperatura i veće učestalosti oborine.

Tablica : Godišnji hod odabranih parametara, Kutina (Sisak) 1981.-2000. godine

MJESECI	1	2	3	4	5	6	7	8	9	10	11	12	GOD
BROJ DANA S POLEDICOM ($R_d \geq 0.1$mm i $t_{min5cm} \leq 0.0°C$)													
SRED	8.7	7.6	5.0	2.2	0.2	0.0	0.0	0.0	0.1	1.0	4.3	8.3	37.2
STD	4.4	4.7	2.7	2.2	0.5	0.0	0.0	0.0	0.3	1.0	3.0	3.7	9.8
MIN	3	1	0	0	0	0	0	0	0	0	1	2	20
MAKS	17	17	10	8	2	0	0	0	1	3	11	14	58

Izvor podataka: DHMZ i meteorološka podloga dostavljena DUZS

Ugroženi su svi prometni pravci: Ugrožene su sve prometnice na području Grada Kutine, a posebno određeni lokalni pravci na kojima se poradi prioriteta intervencija u zimskim uvjetima ne može ili teško može spriječiti zaleđenost kolnika.

Posljedice poledica su otežano odvijanje prometa (spori dolazak žurnih službi te redovnih službi) i povećana vjerojatnost pojedinačnih prometnih nesreća. U pojedinačnim prometnim nesrećama može biti lako povrijeđenih osoba sa manjim materijalnim štetama na vozilima. Poledice nisu tako velikog i dugotrajnog obima da bi spriječile dolazak Hitne pomoći, dolazak redovnih službi, veterinara i dr. Posljedice su neznatne uzimajući u obzir i alternativne pravce.

Preventivne mjere radi umanjenja posljedica prirodne nepogode
Preventivne mjere su u odgovarajućoj službi koja u svojoj redovnoj djelatnosti vodi računa o sigurnosti prometne infrastrukture (održavanje i čišćenje prometnica te adekvatno označeno prometnim znakovima opasnost od poledica ili snježnog nanosa), zbog poduzimanja potrebnih aktivnosti i zadaća pripravnosti operativnih snaga i materijalnih resursa.

Mjere za ublažavanje i otklanjanje izravnih posljedica prirodne nepogode
Mjere za ublažavanje i otklanjanje izravnih posljedica prirodne nepogode podrazumijevaju procjenu šteta i posljedica; sanaciju nastalih oštećenja i šteta. Sanacija obuhvaća aktivnosti kojima se otklanjaju posljedice prirodne nepogode, pružanje prve pomoći unesrećenima ukoliko ih je bilo te sve ostale radnje kojima se smanjuju posljedice poledica.

R/br.	MJERE – radnje i postupci
1.	Izvještavanje župana Sisačko-moslavačke županije i predlaganje aktiviranja Povjerenstva za procjenu štete od elementarnih nepogoda na ugroženim područjima.
2.	Povjerenstvo nastavlja aktivnosti na popisu i procjeni štete sukladno Zakona o ublažavanju i uklanjanju posljedica prirodnih nepogoda (NN 16/19)) i Pravilniku o registru šteta od prirodnih nepogoda (NN 65/19)
3.	Aktiviranje Stožera CZ Grada Kutine – sukladno procjeni gradonačelnika i aktivnosti žurnih službi
4.	Prikupljanje informacija o prohodnosti prometnica i kritičnim mjestima.
5.	Prikupljanje informacija o funkcioniranju sustava: za elektroopskrbu, za telekomunikaciju, za vodoopskrbu, o stanju društvenih i stambenih objekata na prostoru.
6.	Aktiviranje komunalnih službi Grada a iznimno i Vatrogasne zajednice Grada Kutine (JVP+20 DVD-a)
7.	Utvrđivanje redoslijeda u smislu stavljanja u potpunu funkciju prometnica na području Grada sljedećim prioritetom: 1.Županijske ceste 2.Lokalne ceste

8.	Utvrđivanje redoslijeda u smislu stavljanja u potpunu funkciju opskrbu električnom energijom, grijanjem i telekomunikacijom sljedećim prioritetom: vodoopskrbni sustav, pošta, škole, zdravstvene ustanove, trgovine, vatrogasni i društveni domovi, ostali korisnici
9.	U koordinaciji sa Stožerom CZ izvršiti pozivanje pravnih osoba iz Odluke o pravnim osobama od interesa za sustav CZ koje posjeduju mehanizaciju kako bi pomogli u što bržem čišćenju prometnica ovlaštenom koncesionaru i doveli do normalnog funkcioniranja zajednice
10.	Povjerenstvo Grada nastavlja aktivnosti na popisu i procjeni štete sukladno Zakonu te o rezultatima izvješćuje Sisačko-moslavačku županiju.

2.1.5. **TUČA**

Područje Hrvatske nalazi se u umjerenim geografskim širinama gdje je pojava tuče i sugradice relativno česta. Tuča je kruta oborina sastavljena od zrna ili komada leda, promjera većeg od 5 do 50 mm i većeg. Elementi tuče sastavljeni su od prozirnih i neprozirnih slojeva leda. Tuča pada isključivo iz grmljavinskog oblaka Cumulonimbusa, a najčešća je u toplom dijelu godine. Sugradica je isto kruta oborina sastavljena od neprozirnih zrna smrznute vode, okruglog oblika, veličine između 2 i 5 mm, a pada s kišnim pljuskom. Na meteorološkim postajama bilježi se uz tuču i sugradicu pojava ledenih zrna u hladnom dijelu godine. Ledena zrna su smrznute kišne kapljice ili snježne pahuljice promjera oko 5 mm, koja padaju pri temperaturi oko ili ispod 0^0C. Pojave tuča, sugradica i ledena zrna zajedničkim imenom zovu se kruta oborina. Svojim intenzitetom nanose velike štete pokretnoj i nepokretnoj imovini kao i poljoprivredi. Da bi se zaštitile poljoprivredne površine i smanjile štete nastale od tuče, prije više od 30 godina u kontinentalnom dijelu Hrvatske osnovana je obrana od tuče. Državni hidrometeorološki zavod provodi obranu od tuče na ukupnoj površini od 24 100 km^2. Sezona obrane od tuče traje od 1. svibnja do 30. rujna kada tuča može prouzročiti velike štete na poljoprivrednim kulturama te na ostaloj pokretnoj i nepokretnoj imovini. Operativna obrana provodi se pomoću raketa, a od 1995. i prizemnim generatorima, na osam Radarskih centara (RC). Svaki centar odgovoran je za svoj dio branjenog područja.

Dva Radarska centra, Stružec i Gorice, pokrivaju područje Sisačko-moslavačke županije, na kojem se 2003. godine nalazilo 53 lansirnih postaja za obranu od tuče (slika). Sve postaje raspolažu sa prizemnim generatorima, a njih 31 imaju i rakete.

Analiza srednjeg broja dana s tučom i/ili sugradicom izrađena je pomoću podataka s lansirnih postaja koje su neprekidno radile u razdoblju 1981–2000. Na slici je prikazana prostorna raspodjela srednjeg broja dana s pojavom tuče i/ili sugradice za vrijeme sezone obrane od tuče u 20-godišnjem razdoblju. Za Sisačko-moslavačku županiju analizirano je 20 lansirnih postaja koje su imale kontinuirani niz podataka s tom pojavom.

Na promatranom području u prosjeku najveći broj dana s tučom i/ili sugradicom za vrijeme sezone obrane od tuče zabilježen je na jugoistočnom dijelu Županije. To je područje između Save, Novske i Repušnice.

Na osnovi podataka o pojavi tuče i štete sa svih lansirnih postaja koje su radile u razdoblju 1981–2000. izrađena je prostorna karta indeksa ugroženosti od tuče branjenog područja Hrvatske za razdoblje od 1. svibnja do 30. rujna. Indeks je funkcija srednjeg broja dana s krutom oborinom i broja slučajeva sa štetom većom od 50%, a svrha mu je prikaz područja u kojima tuča i/ili sugradica najčešće uzrokuju štetu.

Za prikaz godišnjeg hoda broja dana s krutom oborinom (tuča, sugradica i ledena zrna) na području ove Županije uzeti su podaci s meteorološke postaje Sisak. U tablici su prikazani srednji mjesečni i godišnji broj dana s krutom oborinom te maksimalni mjesečni i godišnji broj dana u razdoblju 1981–2000 godine.

Na meteorološkoj postaji Sisak srednji godišnji broj dana s krutom oborinom iznosi 1.0 dana. U prosjeku najviše takvih dana javlja se u lipnju, srpnju i rujnu s 0.2 dana dok se srednji broj dana u ostalim mjesecima iznosi 0.1 dana. U svibnju, listopadu i studenom nije zabilježen ni jedan dan s krutom oborinom.

Slika : Prostorna raspodjela srednjeg broja dana s tučom i/ili sugradicom za vrijeme sezone obrane od tuče. Sisačko-moslavačka županija, 1981–2000.

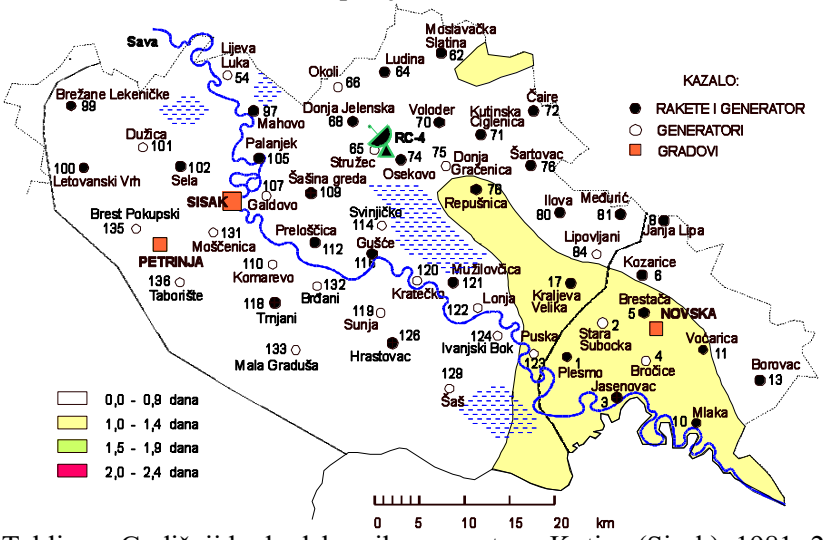

Tablica : Godišnji hod odabranih parametara, Kutina (Sisak), 1981.-2000. godine

MJESECI	1	2	3	4	5	6	7	8	9	10	11	12	GOD
BROJ DANA S TUČOM													
SRED	0.1	0.1	0.1	0.1	0.0	0.2	0.2	0.1	0.2	0.0	0.0	0.1	1.0
STD	0.3	0.2	0.2	0.3	0.0	0.5	0.4	0.3	0.4	0.0	0.0	0.2	0.8
MIN	0	0	0	0	0	0	0	0	0	0	0	0	0
MAKS	1	1	1	1	0	2	1	1	1	0	0	1	2

Izvor podataka: DHMZ i meteorološka podloga dostavljena DUZS

Preventivne mjere radi umanjenja posljedica prirodne nepogode

U preventivno djelovanje prije svega spada nabavka mreža protiv tuče čime se zaštićuju nasadi i urod od posljedica tuče. Kod većih gospodarstvenika, kao i na područjima koja se ne mogu štititi mrežama preventivno ulaganje je osiguranje uroda i nasada kod osiguravajućih društva od posljedica tuče.

Mjere za ublažavanje i otklanjanje izravnih posljedica prirodne nepogode

Mjere za ublažavanje i otklanjanje izravnih posljedica prirodne nepogode podrazumijevaju procjenu šteta i posljedica; sanaciju nastalih oštećenja i šteta. Sanacija obuhvaća aktivnosti kojima se otklanjaju posljedice prirodne nepogode, pružanje prve pomoći unesrećenima ukoliko ih je bilo te sve ostale radnje kojima se smanjuju posljedice olujnog i orkanskog nevremena s tučom.

R/br.	MJERE – radnje i postupci
1.	Izvještavanje župana Sisačko-moslavačke županije i predlaganje aktiviranja Povjerenstva za procjenu štete od elementarnih nepogoda na ugroženim područjima.
2.	Povjerenstvo nastavlja aktivnosti na popisu i procjeni štete sukladno Zakona o ublažavanju i uklanjanju posljedica prirodnih nepogoda (NN 16/19)) i Pravilniku o registru šteta od prirodnih nepogoda (NN 65/19)
3.	Aktiviranje Stožera CZ Grada Kutine – sukladno procjeni gradonačelnika
4.	Prikupljanje informacija o prohodnosti prometnica i štetama.
5.	Prikupljanje informacija o funkcioniranju sustava: za elektroopskrbu, za telekomunikaciju, o stanju društvenih i stambenih objekata na prostoru.
6.	Aktiviranje komunalnih snaga a iznimno i VZ Grada Kutine
7.	Utvrđivanje redoslijeda u smislu stavljanja u potpunu funkciju prometnica na području Grada te oštećenim objektima

8.	Utvrđivanje redoslijeda u smislu stavljanja u potpunu funkciju opskrbu električnom energijom i telekomunikacijom po prioritetima
9.	U koordinaciji sa Stožerom CZ izvršiti pozivanje pravnih osoba iz Odluke o pravnim osobama od interesa za sustav CZ koje posjeduju mehanizaciju kako bi pomogli u što bržem čišćenju prometnica ovlaštenom koncesionaru i doveli do normalnog funkcioniranja zajednice
10.	Povjerenstvo Grada nastavlja aktivnosti na popisu i procjeni štete sukladno Zakonu te o rezultatima izvješćuje Sisačko-moslavačku županiju.

2.1.6. **KLIZIŠTA TLA**

Pojave klizišta pod utjecajem su geološke građe, geomorfoloških procesa, fizičkih procesa sezonskog karaktera (npr.oborina) te ljudskih aktivnosti (sječa vegetacije, način obrade tla, izgradnja cesta i drugo). Ove pojave nisu učestale za područje Grada Kutine ali se povremeno dešavaju u periodima kišnih godina (Vinogradska ulica, Kutinska Ciglenica, Gojlo i druga ranija klizišta tla).

Klizište je dio padine na kojem je zbog poremećaja stabilnosti došlo do klizanja tla, to jest kretanja površinskoga sloja zemlje. Stabilnost tla ovisna je o strmini i obliku padine, geomehaničkim svojstvima tla, rasporedu slojeva tla i drugom. Najčešći je uzrok klizanja tla promjena razine podzemnih voda, ali i promjena tokova površinskih voda, sezonske promjene vlažnosti i temperature zraka, tektonski poremećaji i potresi, te neprikladni zahvati na tlu, na primjer iskrčivanje vegetacije, promjena režima podzemnih voda, oblika padine ili opterećenja na tlu.
Klizište se može javiti kako na prirodnim padinama tako i na izgrađenim pokosima. Klizanje može biti polagano (puzanje tla), ili se može dogoditi u kratkome razdoblju. Plitka klizišta najčešće nastaju u glinama velike plastičnosti.
Sanacija klizišta provodi se građevinskim zahvatima, obično izvedbom drenažnoga sustava, kojim se snižava razina podzemne vode (drenaža), promjenom oblika padine kako bi se smanjilo opterećenje gornjega dijela klizišta, uz povećanje opterećenja na donjem dijelu klizišta, izvedbom potpornih zidova, sadnjom raslinja i drugim. Pojava klizišta utvrđuje se opažanjem na terenu, te mjerenjem pomaka tla tijekom duljega razdoblja.O klizištima se uobičajeno vodi računa samo u trenutku kada su ona aktivna (kao što je npr. period obilnih kiša početkom 2014. i 2015.godine) dok se u razdoblju kada „spavaju“ na njih zaboravlja.Osim prirodnih sila javljaju se i klizanja tla uslijed zahvata koje na površini terena izvodi čovjek. Današnje spoznaje o klizištima govore da su ona vrlo različita po obliku, načinu postanka, vrsti tla u kojem se pojavljuju i neposrednim povodima koji ih izazovu. Klizišta mogu biti uzrok daljnjih elementarnih nepogoda, a mogu biti i njihova posljedica.

Tablica : Uzroci, štete i posljedice klizanja tla

KLIZANJE TLA		
Uzroci	**Oštećenja od klizanja na klizištu**	**Posljedice**
Obilne oborine Potres Produbljenje korita vodotoka s potkopavanjem nožice kosine Vulkanske erupcije Puknuće cjevovoda (vodovoda) na vrhu padine Poremećaj razine podzemne vode Izgradnja građevina na potencijalnom klizištu (naročito na gornjoj polovini) Zasijecanje u kosinu	Srušeni objekti i zgrade Otklizali objekti i zgrade Uništeni cjevovodi raznih namjena Otklizale prometnice Pregrađene prometnice Pregrađeni vodotoci Uništeni dalekovodi i slična infrastruktura Uništena vegetacija	Potres Cunami Pregradnja vodotoka Poplave uzvodno od pregrade Poplave nizvodno od pregrade nakon njenog rušenja Premještanje korita potoka i rijeka Stvaranje novog područja potencijalnog klizišta Promjena reljefa

Slike : Dijelovi klizišta; Puzanje tla

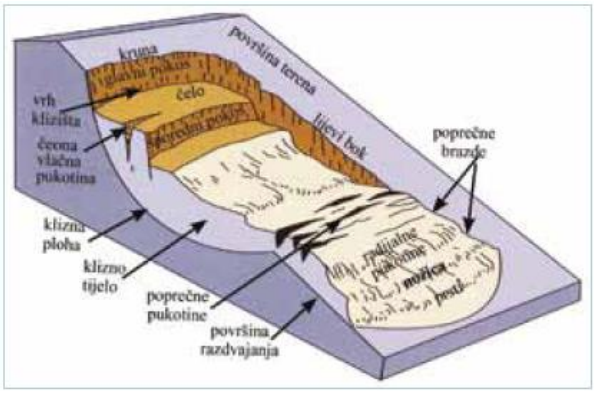

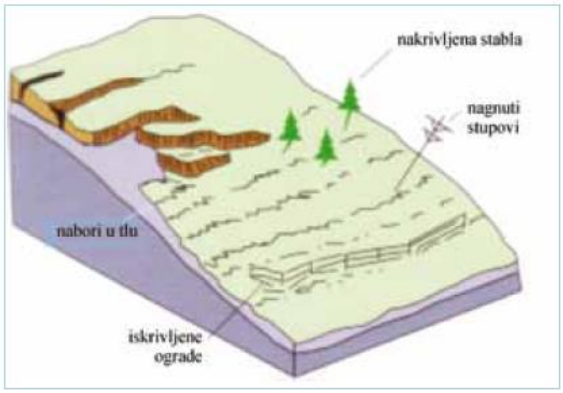

Slika : Karta podložnosti na klizanje tla i odrone za Hrvatsku i Grad Kutinu

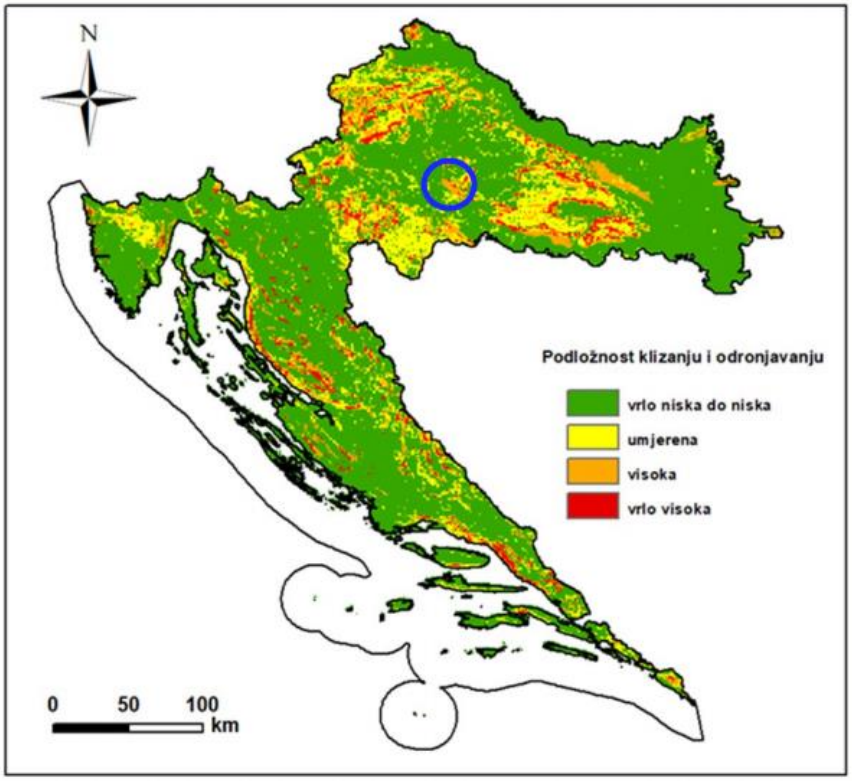

Kratkoročne mjere kod pojavnosti klizišta:

- blokada balvanima
- drenaža tla za odvod vode iz zemlje koja se postavlja u dubinu ili na površinu, ili kanali za odvodnju
- stabilizacija tla uz pomoć ježeva
- kod manjih odrona pomažu i zečji nasipi od vreća pijeska
- prekrivanje površina pod kišom vodootpornim ceradama i PVC folijom da bi se spriječilo dalje natapanje tla vodom

Dugoročne mjere:

- zaštitni zidovi (armirani beton)
- pošumljavanje jer korijenje drveća stabilizira tlo

- smanjenje nagiba putem sanacije terena

Procjena opasnosti od klizanja u domeni je geoznanosti, a konačni rezultati procjena opasnosti su informacije za širok spektar korisnika, najčešće iz domene lokalne, regionalne i nacionalne uprave. Ove informacije osnova su za primjenu cijelog niza mjera za ublažavanje posljedica. Opasnost od klizanja procjenjuje se na osnovi istraživanja klizišta koje provode inženjerski geolozi i geotehničari. Nekoliko je razloga zbog kojih se provode istraživanja klizišta, a moguće ih je grupirati u četiri skupine opisane u nastavku.

Ukoliko je klizište već nastalo i ukoliko je nužno poduzeti mjere da se zaustavi pokrenuti proces klizanja i/ili da se zemljište osposobi za daljnje korištenje, postojeće klizište će se detaljno istraživati u svrhu projektiranja mjera sanacije. Rezultat detaljnog geotehničkog istraživanja pojedinog klizišta je prognostički model klizišta na temelju kojega se provode analize stabilnosti čime se definira područje koje ono ugrožava, kao i način da se potpuno ukloni opasnost koju ono predstavlja za ljude i materijalna dobra. Uobičajeni prikaz informacija daje se u okviru geotehničkog elaborata klizišta i građevinskih projekata mjera sanacije.

Na područjima gdje postoje klizišta, ali ne predstavljaju opasnost za ljude i materijalna dobra (npr. nalaze se u šumi) ili na područjima koja su potencijalno opasna za nastanak novih klizišta, nužno je provoditi daljinska istraživanja radi prevencije nastanka potencijalnih klizišta. Mjere prevencije provode se kroz sustav prostornog planiranja, na način Upravljanje kriznim situacijama uslijed pokretanja klizišta da se u fazama izrade prostornih planova ovakva područja izostave iz namjena kao što je građevinska namjena. U tu svrhu nužno je izraditi karte postojećih klizišta, kao i prognozne karte opasnosti i ugroženosti od klizanja.

Karte opasnosti od klizanja (karte hazarda klizanja) nastaju kao rezultat prostornih analiza, a izrađuju ih stručnjaci iz inženjerske geologije i geomorfologije korištenjem različitih metoda, prilagođeno specifičnostima područja. Karte klizišta i prognozne karte sadrže informacije na temelju kojih se definiraju mjere za ublažavanje posljedica klizanja kroz sustav prostornog planiranja, odnosno odgovarajuće planiranje namjene zemljišta i definiranje uvjeta građenja.
Na područjima u kojima postoje klizišta, ali ih nije moguće sanirati i predstavljaju opasnost za ljude i materijalna dobra, nužno je provoditi istraživanja i praćenja (engl. monitoring) radi prevencije potencijalnih šteta koje će prouzročiti daljnje kretanje klizišta.

Preventivne mjere radi umanjenja posljedica prirodne nepogode

Mjere prevencije provode se kroz sustav civilne zaštite, na način da se uvede sustav praćenja i ranog upozoravanja određenog klizišta. U tu svrhu nužno je detaljno istražiti klizište geotehničkim metodama istraživanja, izraditi prognostički model klizišta za simulacije njegova kretanja te na temelju analiza izraditi koncept sustava praćenja klizišta i ranog upozoravanja. Uobičajeni prikaz informacija ovog sustava je u vidu digitalnih zapisa, koje je nužno kontinuirano pratiti u realnom vremenu iz on-line centara podatka, a na temelju kojih će se aktivirati uzbunjivanje u slučaju prekoračenja zadanih kritičnih vrijednosti. Mjere za ublažavanje posljedica u ovom slučaju su interventne mjere upozoravanja i evakuacije ljudi. Procjena opasnosti od klizanja također je uobičajena i za osiguranje od šteta koje uzrokuju klizišta. U ovom slučaju informacije se prikazuju na kartama klizišta i prognostičkim kartama opasnosti od klizanja u vidu zona za koje je moguće dati informaciju o visini relativne opasnosti. Na temelju ove informacije definiraju se premije osiguranja za nadoknade u slučaju gubitaka, što je također jedan od načina ublažavanja posljedica klizanja.

Mjere za ublažavanje i otklanjanje izravnih posljedica prirodne nepogode

Mjere za ublažavanje i otklanjanje izravnih posljedica prirodne nepogode podrazumijevaju procjenu šteta i posljedica; sanaciju nastalih oštećenja i šteta. Sanacija obuhvaća aktivnosti kojima se otklanjaju

posljedice prirodne nepogode, pružanje prve pomoći unesrećenima ukoliko ih je bilo te sve ostale radnje kojima se smanjuju posljedice klizanja tla.

R/br.	MJERE – radnje i postupci
1.	Izvještavanje župana Sisačko-moslavačke županije i predlaganje aktiviranja Povjerenstva za procjenu štete od elementarnih nepogoda na ugroženim područjima.
2.	Povjerenstvo nastavlja aktivnosti na popisu i procjeni štete sukladno Zakona o ublažavanju i uklanjanju posljedica prirodnih nepogoda (NN 16/19)) i Pravilniku o registru šteta od prirodnih nepogoda (NN 65/19)
3.	Aktiviranje Stožera CZ Grada Kutine – sukladno procjeni gradonačelnika
4.	Prikupljanje informacija o stanju prometnica i ugroženim područjima naselja Grada.
5.	Prikupljanje informacija o funkcioniranju sustava: za elektroopskrbu, za telekomunikaciju, za vodoopskrbu, o stanju društvenih i stambenih objekata na prostoru.
6.	Aktiviranje komunalnih službi Grada a po potrebi i VZ Grada te potrebnih pravnih osoba Grada
7.	Utvrđivanje redoslijeda u smislu stavljanja u potpunu funkciju ugroženih objekata
8.	Utvrđivanje redoslijeda u smislu stavljanja u potpunu funkciju opskrbu električnom energijom i telekomunikacijama po prioritetima
9.	U koordinaciji sa Stožerom CZ izvršiti pozivanje pravnih osoba iz Odluke o pravnim osobama od interesa za sustav CZ koje posjeduju mehanizaciju kako bi pomogli u što bržem čišćenju prometnica ovlaštenom koncesionaru i doveli do normalnog funkcioniranja zajednice
10.	Povjerenstvo Grada nastavlja aktivnosti na popisu i procjeni štete sukladno Zakonu te o rezultatima izvješćuje Sisačko-moslavačku županiju.

2.1.7. **POTRES**

Pojava potresa pripada skupini prirodnih rizika koji se ne mogu predvidjeti, a s određenom se vjerojatnošću mogu dogoditi u bilo kojem trenutku. Potres je prirodna nepogoda do koje dolazi uslijed pomicanja tektonskih ploča, a posljedica je podrhtavanje Zemljine kore zbog oslobađanja velike količine energije. Potresi nastaju velikom brzinom, događaju se u bilo koje doba i bez upozorenja.

Budući da potrese nije moguće spriječiti, provođenje mjera za ublažavanje posljedica potresa i pripremljenost društvene zajednice u slučaju njegove pojave od iznimne su važnosti. Posljedice pojave jakog potresa mogu obuhvatiti oštećenja ili rušenje svih vrsta postojećih građevina, među kojima posebnu pozornost treba usmjeriti na stambene zgrade, vrijednu kulturno-spomeničku baštinu, objekte od posebne važnosti i industrijske objekte, te kritične točke prometne i komunalne infrastrukture. Moguća pojava potresa mora se povezati sa značajnom izravnom i neizravnom štetom na imovini, uz opasnost od ozbiljnih ozljeda i mogućeg gubitka ljudskih života.

- **Preventivne mjere radi umanjenja posljedica prirodne nepogode**

U preventivno djelovanje u svrhu efikasne zaštite od potresa neophodno je konstrukcije svih građevina planiranih za izgradnju na području Grada Kutine uskladiti sa zakonskim i pod zakonskim propisima za predmetnu seizmičku zonu. Prometnice unutar novih dijelova naselja i gospodarske zone moraju se projektirati na način da razmak građevina od prometnice omogućuje da eventualno

rušenje građevine ne zapriječi istu, radi omogućavanja nesmetane evakuacije ljudi i pristupa interventnim vozilima.

- **Mjere za ublažavanje i otklanjanje izravnih posljedica prirodne nepogode**

Mjere za ublažavanje i otklanjanje izravnih posljedica prirodne nepogode podrazumijevaju procjenu šteta i posljedica; sanaciju nastalih oštećenja i šteta. Sanacija obuhvaća aktivnosti kojima se otklanjaju posljedice prirodne nepogode, pružanje prve pomoći unesrećenima ukoliko ih je bilo te sve ostale radnje kojima se smanjuju posljedice potresa.

2.2. NOSITELJI MJERA PO PRIRODNIM NEPOGODAMA

Pod mjerama se smatraju sva djelovanja od strane JLS (Grad Kutina) vezana uz sanaciju nastalih šteta, ovisno o naravi, odnosno vrsti prirodne nepogode koja je izgledna za određeno područje, odnosno o posljedicama istih. Mjere mogu biti preventivne, u cilju umanjenja posljedica prirodne nepogode, te mjere u cilju ublažavanja i otklanjanja izravnih posljedica prirodne nepogode.

Opće mjere za ublažavanje i uklanjanje izravnih posljedica prirodnih nepogoda jesu:

- procjena štete i posljedica,
- sanacija područja zahvaćenog nepogodom,
- prikupljanje i raspodjela pomoći stradalom i ugroženom stanovništvu,
- provedba zdravstvenih i higijensko – epidemioloških mjera,
- provedba veterinarskih mjera,
- organizacija prometa i komunalnih usluga radi žurne normalizacije života.

U slučaju prirodne nepogode nositelji mjera su operativne snage sustava civilne zaštite, sustav zdravstvenih kapaciteta te MUP koji su detaljno obrađeni u prilozima unutar Plana djelovanja civilne zaštite Grada Kutine.

Prilikom provedbi mjera radi djelomičnog ublažavanja šteta od prirodnih nepogoda o kojima odlučuju nadležna tijela, navedena u članku 5. Zakona, obvezno se u obzir uzima opseg nastalih šteta i utjecaj prirodnih nepogoda na stradanja stanovništva, ugrozu života i zdravlja ljudi te onemogućavanje nesmetanog funkcioniranja gospodarstva. U cilju pravovremenog i učinkovitog ublažavanja i uklanjanja izravnih posljedica i procjena štete od ekstremnih prirodnih uvjeta u pravilu se obavlja odmah ili u najkraćem roku.

Nositelji mjera za ublažavanje te otklanjanje izravnih posljedica prirodnih nepogoda su operativne snage sustava civilne zaštite Grada Kutine koje su definirane Zakonom o sustavu civilne zaštite („Narodne novine“ broj 82/15.) i Planom djelovanja CZ Grada Kutine:

- Stožer civilne zaštite Grada + **Gradsko povjerenstvo**
- VZ Grada Kutine sa JVP i 20 DVD-ova
- Gradsko društvo Crvenog križa Kutina
- HGSS- Stanica Novska
- Komunalna poduzeća Moslavina d.o.o., Eko-Moslavina d.o.o., Komunalni servisi d.o.o.
- Povjerenici civilne zaštite i njihovi zamjenici
- Koordinatori na lokaciji
- Pravne osobe i udruge od interesa za sustav civilne zaštite Grada Kutine određene Odlukom Grada.

Pored Operativnih snaga sustava CZ kao nositelji određenih mjera u ugrozama pojavit će se i:

- Centar za socijalnu skrb
- Zavod za hitnu medicinu SMŽ – Ispostava Kutina i Dom zdravlja, te ambulante u Gradu
- Hrvatske vode –VGI
- HEP-interventne službe HEP ODS d.o.o. Elektra Sisak
- HŠ UŠP – Šumarija Kutina ; ŽUC SMŽ, Zavod za javno zdravstvo SMŽ i drugi.

Sve navedene snage koristit će se u provođenju mjera kod svih elementarnih nepogoda ovisno o potrebama za istima.

3. PROCJENA OSIGURANJA OPREME I DRUGIH SREDSTAVA ZA ZAŠTITU I SPRJEČAVANJE STRADANJA IMOVINE, GOSPODARSKIH FUNKCIJA I STRADANJA STANOVNIŠTVA

Grad Kutina svake godine izdvaja iz svog proračuna financijska sredstva za financiranje razvoja sustava civilne zaštite, žurne službe i operativne snage, HGSS-a, Gradskog društva Crvenog križa te na službe i pravne osobe od značaja za sustav civilne zaštite. Sukladno članku 56. Zakona o proračunu („Narodne novine“, br. 87/08, 136/12 i 15/15) sredstva proračunske zalihe mogu se koristiti za nepredviđene namjene za koje u proračunu nisu osigurana sredstva ili za namjene za koje se tijekom godine pokaže da nisu utvrđena dovoljna sredstva jer ih pri planiranju proračuna nije bilo moguće predvidjeti, za financiranje rashoda nastalih pri otklanjanju prirodnih nepogoda, epidemija, ekoloških nesreća ili izvanrednih događaja i ostalih nepredvidivih nesreća te za druge nepredviđene rashode tijekom godine.

Grad Kutina izradio je Procjenu rizika od velikih nesreća u veljači 2018. godine u kojoj je provedena analiza sustava civilne zaštite Grada. Procjena ukupne spremnosti sustava civilne zaštite Grada Kutine u području provođenje preventivnih mjera i aktivnosti usmjerenih na zaštitu svih kategorija društvenih vrijednosti koje su potencijalno izložene štetnim utjecajima velikih nesreća je visoka. Ujedno, spremnost odgovornih i upravljačkih kapaciteta procjenjuje se visokom. Spremnost sustava civilne zaštite na temelju izrađenosti sektorskih strategija, normativne uređenosti te izrađenosti procjena i planova od značaja za sustav civilne zaštite uzimajući u obzir sve izrađene dokumente iz navedene kategorije, njihovu međusobnu povezanost i usklađenost te na temelju procjene implementiranosti ciljeva strategija u javne politike upravljanja rizicima na lokalnoj razini te do koje mjere su korišteni za potrebe definiranja sastava i strukture operativnih kapaciteta kao i za potrebe izrade planova djelovanja civilne zaštite procjenjuje se visokom.

Nadalje, spremnost sustava civilne zaštite na temelju razvijenosti ranog upozoravanja, razmjene informacija i njihovog korištenja za podizanje spremnosti sustava civilne zaštite kroz pripreme za provođenje mjera i aktivnosti u svrhu smanjivanja posljedica neposrednih i nastupajućih prijetnji također se procjenjuje visokom. Spremnost sustava civilne zaštite na temelju ocjena fiskalne situacije i njezine perspektive posebno za prenamjenu dijela sredstava koja se koriste za reagiranje za potrebe financiranja provođenja preventivnih mjera procjenjuje se visokom. Zaključno iako je u području preventive procijenjena visoka spremnost cjelovitog sustava civilne zaštite za upravljanje rizicima od velikih nesreća, Grad Kutina će i dalje nastaviti raditi na kontinuiranom osposobljavanju snaga civilne zaštite, educiranju stanovništva o mogućim opasnostima od prirodnih rizika te provođenjem vježbi kako bi svi sudionici civilne zaštite bili upoznati sa svojim aktivnostima u slučaju mogućih rizika na području Grada. U Planu djelovanja sustava civilne zaštite Grada Kutine utvrđen je način organizacije, aktiviranja i djelovanja sustava civilne zaštite, zadaća i nadležnosti, ljudskih snaga i potrebnih

materijalno-tehničkih sredstava te mjera i postupaka za provedbu civilne zaštite u slučaju određenih rizika.

Temeljem tumačenja Zakona o ublažavanju i uklanjanju posljedica prirodnih nepogoda dobivenog od Ministarstva financija KLASA: 422-02/19-01/27 URBROJ: 513-06-02-19-5 od 26. veljače 2019. godine, pod pojmom procjena osiguranja opreme i drugih sredstava za zaštitu i sprječavanje stradanja imovine, gospodarskih funkcija i stradanja stanovništva (čl.17. stavak 2. točka 2.) podrazumijeva se procjena opreme i drugih sredstava nužnih za sanaciju, djelomično otklanjanje i ublažavanje štete nastale uslijed djelovanja prirodne nepogode.

Grad Kutina ne raspolaže vlastitom opremom ni sredstvima za zaštitu i sprečavanje stradanja imovine, gospodarskih funkcija i stradanja stanovništva. Opremom i sredstvima raspolažu subjekti koji su navedeni kao nositelji mjera za otklanjanje izravnih posljedica prirodnih nepogoda. Gospodarski subjekti koji raspolažu opremom, za izvođenje potrebnih radnji u slučaju sanacije, u okviru svoje redovne djelatnosti odrađuju preventivne mjere za smanjenje šteta pri nastajanju elementarne nepogode.

4. OSTALE MJERE KOJE UKLJUČUJU SURADNJU S NADLEŽNIM TIJELIMA (ŽUPANIJA, MINISTARSTVO, STRUČNJAKA ZA PODRUČJE PRIRODNIH NEPOGODA)

Sukladno propisima kojima se uređuju pitanja u vezi elementarnih mjera kao mjera sanacije šteta od prirodnih nepogoda utvrđuje se:

- provedba mjera s ciljem dodjeljivanja pomoći za ublažavanje i djelomično uklanjanje šteta od prirodnih nepogoda
- provedba mjera s ciljem dodjeljivanja žurne pomoći u svrhu djelomične sanacije šteta od prirodnih nepogoda

Nadležna tijela za provedbu mjera s ciljem djelomičnog ublažavanja šteta uslijed prirodnih nepogoda, sukladno Zakonu, su:

- Vlada Republike Hrvatske
- Povjerenstva za procjenu šteta od elementarnih nepogoda
- Nadležna ministarstva (ministarstva nadležna za financije; poljoprivredu; šumarstvo i ribarstvo; gospodarstvo; graditeljstvo i prostorno uređenje; zaštitu okoliša i energetiku; more, promet i infrastrukturu)
- Sisačko-moslavačka županija
- Grad Kutina

Znanstvene ustanove za područje prirodnih nepogoda su Državni hidrometeorološki zavod (DHMZ), Zavod za seizmologiju i druge.
Gradsko povjerenstvo Grada Kutine ostvaruje suradnju sa Županijskim povjerenstvom Sisačko-moslavačke županije za procjenu šteta od prirodnih nepogoda te sa istim usklađuje sve potrebne mjere i postupke oko provođenja ovog Plana.

ZAKLJUČAK

Ovim planom evidentirane su moguće prirodne nepogode na području Grada Kutine, te preventivne i posljedične mjere koje se planiraju poduzimati.

Analizom učestalosti pojave istih kao i dosadašnjih šteta moguće je doći do procjene mogućih budućih šteta na području Grada. Analizirajući sve snage i sredstva vidljivo je da Grad Kutina ima snage kojima će provesti mjere za ublažavanje i otklanjanje izravnih posljedica prirodne nepogode.
Preventivne radnje koje je Grad Kutina u mogućnosti provesti, kontinuirano će se provoditi tokom godine. Isto tako Grad Kutina će, kao JLS ali i usmjeravanjem stanovništva participirati u projektima iz oblasti preventive i kurative u poljoprivredi u Županiji. Grad Kutina ima razvijen Program potpora u poljoprivredi (bespovratna sredstva iz Proračuna Grada). Dio tih potpora koristiti će se i glede preventive i otklanjanja posljedica elementarnih nepogoda a naročito:

- Mjera 1.2. Uzorkovanje tla i kalcifikacija poljoprivrednog zemljišta
- Mjera 1.3. **Podizanje protugradnih mreža**
- Mjera 1.4. **Navodnjavanje i zaštita od mraza**
- Mjera 1.5. Ekološka proizvodnja u poljoprivredi
- Mjera 2.2. Kupnja vode za OPG
- Mjera 3.1. Plastenici i staklenici
- Mjera 5.1. **Premija osiguranja biljne i stočarske proizvodnje**
- Mjera 7.1. Nabavka loznih cijepova i voćnih sadnica
- Mjera 10.3. **Naknade šteta od elementarne nepogode**

Za interventne potrebe kod dešavanja elementarnih nepogoda Grad će koristiti sredstva iz pričuve gradskog proračuna.

KLASA:
URBROJ:
U Kutini _____.2019. godine

Predsjednik Gradskog vijeća
Davor Kljakić, mag.ing.traff.

Prilozi Plana:

- Prilog 1: Važeća Odluka o Povjerenstvu za procjenu šteta Grada Kutine,
- Prilog 2: Obrazloženje za Gradsko vijeće Grada Kutine - **Cilj nove zakonske regulative**
- Prilog 3: Osnovni obrasci i sadržaji Područja procjena šteta A – K sa pripadajućim prilozima (tablicama)

Prilog 1: Važeća Odluka o povjerenstvu Grada Kutine

Na temelju članka 35. Zakona o lokalnoj i područnoj (regionalnoj) samoupravi („Narodne novine“ br. 33/01, 60/01, 129/05, 109/07, 125/08, 36/09, 150/11, 144/12, 19/13 - pročišćeni tekst i 137/15), članka 32., stavka 1., točke 20. Statuta Grada Kutine („Službene novine Grada Kutine“ novine br. 6/09, 3/13 i 4/13 – pročišćeni tekst) i članka 20. i 32. Poslovnika Gradskog vijeća Grada Kutine („Službene novine Grada Kutine“ novine br. 6/09, 3/13 i 4/13 – pročišćeni tekst) Gradsko vijeće Grada Kutine, na 1. sjednici održanoj 18. srpnja 2017. godine donijelo je

Odluku
o izboru Povjerenstva za procjenu šteta od elementarnih nepogoda
Gradskog vijeća Grada Kutine

I.

U Povjerenstvo za procjenu šteta od elementarnih nepogoda Gradskog vijeća Grada Kutine biraju se:

1. Anto Tutić - za predsjednika
2. Sandra Cejpek Duda - za člana
3. Darijo Lilijan - za člana
4. Valerija Gračaković - za člana
5. Gordan Dunger - za člana
6. Dragutin Vagner - za člana
7. Bojan Globan - za člana

II.

Ova Odluka stupa na snagu danom donošenja, a objavit će se u «Službenim novinama Grada Kutine»

REPUBLIKA HRVATSKA
SISAČKO-MOSLAVAČKA ŽUPANIJA
GRAD KUTINA
GRADSKO VIJEĆE

KLASA: 021-01/17-02/3
URBROJ: 2176/03-04/01-17-12
Kutina, 18. srpnja 2017.

Predsjednik Gradskog vijeća
Davor Kljakić, mag.ing.traff.

Prilog 2: Obrazloženje za Gradsko vijeće Grada Kutine - **Cilj nove zakonske regulative**

Pitanje dodjele pomoći za ublažavanje i djelomično uklanjanje posljedica prirodnih nepogoda u Republici Hrvatskoj pravno je do sada bilo uređeno važećim Zakonom o zaštiti od elementarnih nepogoda („Narodne novine“ broj 73/97 i 174/04), Zakonom o zaštiti i spašavanju („Narodne novine“ broj 174/04, 79/07, 38/09 i 127/10) te Metodologijom za procjenu štete od elementarnih nepogoda („Narodne novine“ broj 96/98).
Dosadašnja praksa je ukazala na nužnost promjena u postojećem sustavu dodjele pomoći za nastale štete od prirodnih nepogoda. Predviđene izmjene sadržane su u Zakonu o ublažavanju i uklanjanju posljedica prirodnih nepogoda („Narodne novine“ broj 16/19), kojeg je potom pratio i novi Pravilnik[1].
Važna novina Zakona je uspostava **Registra šteta** koji će osiguravati podatke po imenu svake fizičke i pravne osobe koja je prijavila štetu, vrsti štete i iznosu štete i takvi podaci predstavljaju prvu bazu podataka o nastalim štetama od prirodnih nepogoda. Na taj način osigurat će se informacije o vrstama šteta na pojedinom području koje će moći koristiti i ostala tijela državne uprave za različite potrebe.
Uz ostale razloge, uočena je potreba da se ovim Zakonom promijene postojeći uvjeti za dodjelu pomoći na način da se štete prijave u Registar šteta, a pomoć će biti dodijeljena ovisno o vrsti i visini oštećene imovine iz državnog proračuna Republike Hrvatske, a može se dodijeliti i iz fondova Europske unije. Pristupanjem Republike Hrvatske Europskoj uniji, Republika Hrvatska kao njena država članica ostvaruje pravo na apliciranje za dobivanje sredstava iz fondova Europske unije.
Za očekivati je u budućnosti nastanak novih šteta na poljoprivrednim zemljištima, pri čemu nije moguće procijeniti razmjere nastanka istih. Iz tog razloga ovaj Zakon ne temelji se isključivo na štetama vezano uz poljoprivredu jer se nerijetko novčanim sredstvima za tu namjenu umanjuje mogućnost bilo kakvog djelovanja i raspodjelu sredstva oštećenicima kod kojih šteta nastaje u drugim oblicima, odnosno uzrokovana je poplavama, požarima, odronima zemlje i sličnim ugrozama.

Zakonom o dodjeli pomoći za ublažavanje i djelomično uklanjanje posljedica prirodnih nepogoda regulira se učinkovitija dodjela sredstava pomoći jer se iz nadležnosti Državnog povjerenstva ograničavaju dodijeljena sredstava pomoći za djelomičnu sanaciju šteta u poljoprivredi do 50% ukupno planiranih sredstava za tekuću godinu, te se istodobno predviđa mogućnost da svatko od nadležnih tijela može dodijeliti sredstva pomoći za djelomičnu sanaciju šteta iz svoje nadležnosti.
Također, ovim Zakonom isključuju se oni oštećenici koji su osigurali svoju imovinu, a što je intencija usmjerena prema većoj svijesti svake fizičke ili pravne osobe o važnosti osiguranja imovine.
Ovog trenutka moguće je utvrditi kako je postotak osiguranja imovine, poglavito u poljoprivredi, iznimno malen, te bi se takva praksa u budućnosti trebala znatnije mijenjati. Dakle, namjera je novoga Zakona u tom dijelu naglasiti potrebu da se u većoj mjeri osigurava imovina, a što bi u konačnici imalo pozitivne učinke na gospodarstvo. Naime, dodjela pomoći iz državnog proračuna nije obvezna, a s obzirom na visine iznosa koji se dodjeljuju, nije moguće stabiliziranje poslovanja oštećenika koji se bave određenim gospodarskim djelatnostima. Postojeći, uspostavljeni sustav omogućuje dodjelu državne potpore za osiguranje šteta u poljoprivredi, te Program ruralnog razvoja koji kroz dvije mjere osigurava sredstva za nadoknadu izgubljenog proizvodnog potencijala u poljoprivredi i pokriće troškova premije osiguranja usjeva, životinja i biljaka uzrokovanih različitim čimbenicima, a uključivo i rizike koje određuje Zakon.
Novim Zakonom je propisana odgovornost gradonačelnika i općinskih načelnika za namjensko korištenje dodijeljenih sredstava pomoći, te isti upućuje na odgovornost općinskih, gradskih i županijskih povjerenstava za provedbu mjera procjene i otklanjanja posljedica prirodnih nepogoda.
Zakonom precizno je određeno da su sredstva dodijeljene pomoći za ublažavanje i djelomično uklanjanje posljedica od prirodnih nepogoda strogo namjenska (ne mogu se koristiti za druge namjene). Neraspoređeni višak sredstava jedinice lokalne samouprave dužne su doznačiti na račun

[1] Pravilnik, sukladno Zakonu donosi ministar financija u roku od šest mjeseci od objave Zakona, i donijet je tek prije mjesec-dva

Ministarstva financija, a samo u iznimnim slučajevima iz objektivnih razloga, za neraspoređeni višak sredstava može se tražiti od Državnog povjerenstva odobrenje za prenamjenu sredstava (koja se može odobriti samo za djelomično pokriće te štete za koju su sredstva dodijeljena).
Također, Zakon ima za cilj usmjeriti davanje žurne pomoći koja je određena ugrozom zdravlja i života oštećenika, odnosno socijalnim statusom, te pomoć koja se odnosi na jedinice lokalne i područne (regionalne) samouprave u smislu davanja novčanih sredstava kako bi jedinica lokalne i područne (regionalne) samouprave mogla ubrzati sanaciju područja (poglavito javne infrastrukture) zahvaćenog prirodnom nepogodom. To su prioriteti koji su nužni za prepoznati, a kojima se neće dozvoliti „osipanje" novčanih sredstava što je ovim Zakonom jasno propisano.
Zakon kao jedan od propisa koji je usmjeren djelomičnom saniranju šteta od prirodnih nepogoda ne bi trebao iziskivati znatno veće iznose od onih iskazanih, a što je i sadržano u samim načelima kojima je namjera u još većoj mjeri umanjiti gubitke i financijsku štetu pravnih i fizičkih osoba, jer je namjera potaknuti osiguranje imovine što u konačnici pozitivno djeluje na umanjenje gospodarske štete kao posljedice djelovanja prirodnih nepogoda.

Prilog 3: Osnovni obrasci i sadržaji Područja procjena šteta A – K sa pripadajućim prilozima (tablicama)

Osnovni obrasci iz Pravilnika o registru šteta od prirodnih nepogoda

PRILOG 1

Tablica 1. Razvrstavanje prirodnih nepogoda

Šifra	Vrsta prirodne nepogode
01	potres
02	olujni i orkanski vjetar
03	požar
04	poplava
05	suša
06	tuča, kiša koja se smrzava u dodiru s podlogom
07	mraz
08	izvanredno velika visina snijega
09	snježni nanos i lavina
10	nagomilavanje leda na vodotocima
11	klizanje, tečenje, odronjavanje i prevrtanje zemljišta
12	druge pojave koje ovisno o mjesnim prilikama, uzrokuju bitne poremećaje u životu ljudi na određenom području

OBRAZAC PN

ŽUPANIJA	
GRAD/OPĆINA	

VRSTA PRIRODNE NEPOGODE	

PRIJAVA ŠTETE OD PRIRODNE NEPOGODE

Prijavljujem štetu od prirodne nepogode u kojoj je oštećena/uništena niže navedena imovina.

Prijavitelj štete			
OIB			
Adresa prijavitelja štete			
Adresa imovine na kojoj je nastala šteta			
Kontakt			
Za štete u poljoprivredi:			
MIBPG			
Broj ARKOD čestice za koju se prijavljuje šteta/broj katastarske čestice			
Za štete u graditeljstvu	*(zaokružiti):*		
Doneseno rješenje o izvedenom stanju:	DA	NE	U postupku

Prijavljujem štetu na imovini (zaokružiti):	Opis imovine na kojoj je nastala šteta:		
1. građevine			
2. oprema			
3. zemljište			
4. višegodišnji nasadi			
5. šume			
6. stoka			
7. ribe			
8. poljoprivredna proizvodnja – prirod			
9. ostala dobra			
10. troškovi			
11. **Ukupni iznos prve procjene štete:**			kn
Osiguranje imovine od rizika prirodne nepogode za koju se prijavljuje šteta (zaokružiti)		DA	NE

Mjesto i datum:

_____

Potpis prijavitelja štete (za pravne osobe: pečat i potpis odgovorne osobe):

PRILOG 6

GRADSKO/OPĆINSKO IZVJEŠĆE O UTROŠKU SREDSTAVA POMOĆI

NAZIV GRADA/OPĆINE:										
TEMELJEM ODLUKE VLADE REPUBLIKE HRVATSKE*										
RBR	**IME I PREZIME**	**OIB**	**FIZIČKE OSOBE**		**PRAVNE OSOBE**		**UKUPNO**		**Povrat sredstava u državni proračun**	**Dodjela sredstava iz drugih izvora**
			Broj osoba**	**Iznos isplaćene pomoći**	**Broj osoba****	**Iznos isplaćene pomoći**	**Broj osoba****	**Iznos isplaćene pomoći**		
1.										
2.										
3.										
4.										
5.										
6.										
7.										
8.										
9.										
10.										
	UKUPNO:									
NAPOMENA*:**										

* navesti klasu i urudžbeni broj Odluke Vlade Republike Hrvatske o dodjeli sredstava pomoći

** upisati u koloni »ukupno«

*** navesti obrazloženje povrata sredstava u državni proračun; navesti druge izvore dodjele sredstava pomoći

A – Procjena štete na građevinama (Čl.6 Pravilnika)

(1) Šteta od prirodne nepogode na građevini procjenjuje se u kunama po formuli:
$Š = C \cdot A \cdot P \cdot E$
gdje je:
C važeća tržišna cijena (samo troškovi građenja) nove građevine po jedinici mjere (m3, m2, m1)
A veličina građevine izražena u m3, m2 ili m1
P oštećenje građevine kao cjeline koje se izražava brojevima od 0,0 do 1,0 u koracima po 0,10. Za potpuno uništenu građevinu oštećenje je P=1,00.

E koeficijent istrošenosti građevine (Prilog 3)
(2) Veličina građevine (A) iz stavka 1. ovoga članka određuje se za jedinicu mjere koja je primjerena utvrđenoj cijeni, npr. za neto površinu, za dužni metar, za kubni metar i sl.
Kod stambenih i poslovnih zgrada izračunava se bruto površina, kako bi se dobila neto površina koja je rezultat umnoška bruto površine s koeficijentom K (prilog 4)
(3) Oštećenje »P« iz stavka 1. ovoga članka utvrđuje općinsko odnosno gradsko povjerenstvo pregledom oštećene građevine.
(4) Osim navedenom formulom iz stavka 1. ovoga članka, šteta se može procijeniti i primjenom troškovničke metode, tj. izradom troškovnika radova potrebnih za dovođenje građevine u stanje prije nepogode.
(5) Za pojedinačnu štetu veću od 200.000 kuna potrebno je dostaviti fotodokumentaciju oštećene građevine.

PRILOG 3

Tablica 2. Koeficijent istrošenosti građevina

Starost građevine u godinama	Koeficijent istrošenosti	
	50 godina	100 godina
od 0 do 10	0,90	0,96
od 11 do 20	0,78	0,90
od 21 do 30	0,62	0,84
od 31 do 40	0,42	0,78
od 41 do 50	0,20	0,70
od 51 do 60		0,62
od 61 do 70		0,52
od 71 do 80		0,42
od 81 do 90		0,32
od 90 do 100		0,20
preko 100		0,20

PRILOG 4

Tablica 3. Koeficijent za izračun veličine građevine

Vrsta građevine	Koeficijent
Kamene zgrade	0,65
Starije zidane zgrade	0,70
Suvremene zidane i armiranobetonske zgrade	0,80
Zgrade od čelika i drva	0,85
Pomoćne prostorije (garaže, podrumi, stubišta, ostave, pušnice, ljetne kuhinje i sl.)	0,50

B – Procjena štete na opremi (Čl.7 Pravilnika)

(1) Šteta na opremi procjenjuje se u kunama po formuli:
$Š = C \cdot E \cdot P$
gdje je:
C nabavna maloprodajna cijena nove opreme
E koeficijent istrošenosti opreme u vrijeme nastanka prirodne nepogode (Prilog 5).
P oštećenje opreme koje se izražava brojevima od 0,0 do 1,0. Za potpuno uništenu opremu oštećenje je P=1,00.
(2) Pri određivanju nabavne cijene (C) iz stavka 1. ovoga članka dopušteno je uzeti cijenu najsličnije opreme približno jednakih tehničkih svojstava.
(3) Vijek trajanja opreme i koeficijent istrošenosti (E) iz stavka 1. ovoga članka procjenjuje općinsko/gradsko povjerenstvo.

(4) Oštećenje »P« iz stavka 1. ovoga članka procjenjuje općinsko odnosno gradsko povjerenstvo pregledom oštećene opreme.
(5) Osim formulom iz stavka 1. ovoga članka, šteta se može procijeniti i primjenom troškovničke metode, tj. izradom troškovnika radova potrebnih za dovođenje opreme u stanje prije nepogode.
(6) Istovrsna oprema procjenjuje se navođenjem broja istovrsnih komada.

PRILOG 5

Tablica 4. Koeficijent istrošenosti opreme

Vijek trajanja opreme	Koeficijent istrošenosti
Nova ili do 1/3 vijeka trajanja	1
Od 1/3 do 2/3 vijeka trajanja	0,7
od 2/3 do 1/1 vijeka trajanja	0,4
veća od vijeka trajanja	0,3

C – Procjena štete na zemljištima (Čl.8 Pravilnika)

(1) Šteta se procjenjuje za poljoprivredno, građevinsko i šumsko zemljište.
(2) Prirodne nepogode mogu uzrokovati privremeno ili trajno onesposobljavanje zemljišta.
(3) Privremeno onesposobljeno odnosno degradirano ili onečišćeno poljoprivredno zemljište je ono zemljište koje se dodatnim ulaganjima može obnoviti za namjenu kojoj je služilo prije nastanka oštećenja.
(4) Trajno onesposobljeno poljoprivredno zemljište je ono zemljište kojem je uništen gornji sloj tla sve do geološke podloge ili koje je onečišćeno štetnim tvarima koje se ne mogu poznatim stručnim postupcima odstraniti ili za koje je postupak revitalizacije zemljišta preskup.
(5) Za privremeno onesposobljeno poljoprivredno zemljište iz ovoga članka, iznos štete jednak je ukupnim troškovima materijalnih ulaganja i radova potrebnih da se navedeno zemljište dovede u približno prvobitno stanje. Kao dokaz potrebno je osigurati stručnu elaboraciju uz detaljan troškovnik ulaganja i radova. Tako utvrđena šteta ne smije biti veća od štete za trajno uništeno zemljište.
(6) Iznos štete za trajno onesposobljeno poljoprivredno zemljište iz ovoga članka, obračunava se na način da se utvrdi kategorija, bonitetna klasa i površina u hektarima, te pomnoži s odgovarajućim važećim tržišnim cijenama uzgajanih kultura u prethodnoj godini.
(7) Podjela građevinskog zemljišta iz ovoga članka u skupine (zone) za koje se koriste različite cijene, mora biti definirana aktom županije prije nastanka prirodne nepogode. Ako takve podjele nema, primjenjuju se važeće tržišne cijene građevinskog zemljišta.
(8) Procjena štete na šumskom zemljištu iz ovoga članka vrši se po istome načelu kao i procjena štete na poljoprivrednom zemljištu.

D – Procjena štete na šumama (Čl.9 Pravilnika)

(1) Za procjenu štete na šumama uzimaju se u obzir samo one šume koje se nalaze na katastarskim česticama na kojima je katastarska kultura šuma.
(2) Kod procjene štete od elementarnih nepogoda na šumama najprije treba utvrditi površine pod bjelogoričnom i crnogoričnom šumom po vrstama drveća u hektarima, a zatim drvnu masu razvrstanu na tehničko i ogrjevno drvo oštećenih odnosno uništenih šumskih sastojina.
(3) Vrijednost drvne mase iz stavka 2. ovoga članka obračunava se po cjeniku Hrvatskih šuma d.o.o. za drvnu masu stabala na panju (bez PDV-a) koji je trenutno važeći u vrijeme proglašenja prirodne nepogode (cjenik glavnih šumskih proizvoda). Iznos te štete unosi se u Registar šteta u obrazac »Šteta od prirodne nepogode na oštećenim i uništenim šumama« na način da se utvrđena ukupna vrijednost drvne mase pomnoži s faktorom oštećenja »P« čime se ukupna vrijednost oštećene i uništene drvne mase umanjuje za iskorištenu drvnu masu.
(4) Oštećenje »P« utvrđuje se pregledom oštećene šume. Oštećenje se izražava brojevima od 0,0 do 1,0 u koracima po 0,10. Za potpuno uništenu drvnu masu, odnosno kada nema drvne mase za iskorištenje, oštećenje je P=1,00.

(5) Štete na novopodignutim šumskim sastojinama za prvi dobni razred do 20 godina starosti utvrđuje se metodom troškova podizanja sastojina po hektaru. Iznos te štete unosi se u Registar šteta u obrazac »Šteta od prirodne nepogode na novopodignutim šumskim sastojinama« na način da se utvrđena vrijednost podizanja sastojina pomnoži s faktorom oštećenja »P« čime se vrijednost podizanja umanjuje za postotak sastojine koji nije oštećen. Vrijednost podizanja sastojine obračunava se po važećem šumsko – odštetnom cjeniku.
(6) Oštećenje »P« utvrđuje se pregledom oštećene sastojine. Oštećenje se izražava brojevima od 0,0 do 1,0 u koracima po 0,10. Kad je novopodignuta sastojina u potpunosti uništena, oštećenje je P=1,0.

E – Procjena štete u poljoprivredi (Čl.10 Pravilnika)

(1) Procjena štete u poljoprivredi obuhvaća procjenu štete nastale na biljnoj proizvodnji uključujući obrtna sredstva u poljoprivredi, i stočarstvu.
(2) Štete u poljoprivredi obračunavaju se prema mjestu prijave štete.
(3) Štetu u poljoprivredi mogu prijaviti svi poljoprivredni proi-zvođači upisani u Upisnik poljoprivrednika.
(4) Prijava štete od prirodnih nepogoda u poljoprivredi obavezno sadržava MIBPG poljoprivrednog proizvođača te ARKOD oznaku površine za koju se šteta prijavljuje ili broj katastarske čestice.

F – Procjena štete na biljnoj proizvodnji (Čl.11 Pravilnika)

(1) Procjena štete na biljnoj proizvodnji obuhvaća procjenu štete na višegodišnjim nasadima i obrtnim sredstvima u poljoprivredi uključujući gubitak priroda u kalendarskoj godini u kojoj je proglašena prirodna nepogoda.
(2) Procjena štete od prirodne nepogode na biljnoj proizvodnji utvrđuje se umnoškom poljoprivredne površine (ha) pod pojedinom kulturom oštećenom ili uništenom prirodnom nepogodom, postotkom procijenjenog oštećenja i jedinstvenom cijenom kulture.

G – Procjena štete na višegodišnjim nasadima (Čl.12 Pravilnika)

(1) Šteta na višegodišnjim nasadima odnosi se na uništenje stabala i sadnica voćaka, maslina te trsova vinove loze.
(2) Iznos štete na višegodišnjim nasadima obračunava se umnoškom broja uništenih stabala, trsova i/ili sadnica s jedinstvenom cijenom kulture.
(3) Šteta od prirodne nepogode na višegodišnjim nasadima prijavljuje se u Registru šteta na obrascu Prijava štete na višegodišnjim nasadima.

H – Procjena štete na obrtnim sredstvima u poljoprivredi (Čl.13 Pravilnika)

(1) U obrtna sredstva u poljoprivredi ubrajaju se sirovine, reprodukcijski materijal, poluproizvodi i nedovršeni proizvodi, gotovi proizvodi i tekuća poljoprivredna proizvodnja.
(2) Šteta u tekućoj poljoprivrednoj proizvodnji iz ovoga članka može nastati na žitaricama, industrijskom bilju, krmnom i ostalom bilju, livadama i pašnjacima te na voću, povrću, grožđu i maslinama.
(3) Šteta je jednaka umnošku procijenjenih količina uništenih roba i jedinstvenih cijena.
(4) Šteta na obrtnim sredstvima procjenjuje se uvidom na mjestu nastanka štete, a obračunava po vrstama roba.
(5) Šteta od prirodne nepogode na obrtnim sredstvima prijavljuje se u Registru šteta na obrascu Prijava štete na obrtnim sredstvima.

I– Procjena štete u stočarstvu (Čl.14 Pravilnika)

(1) Šteta u stočarstvu procjenjuje se samo na uginulim životinjama.
(2) Broj uginule stoke utvrđuje se po vrstama i kategorijama na način da se za svaku kategoriju stoke utvrđuje prosječna jedinična težina žive vage i važeća tržišna cijena po kilogramu žive vage. Šteta je jednaka umnošku broja komada, prosječne jedinične težine i jedinstvene cijene.
(3) Pri procjeni štete u pčelarstvu, procjenjuje se ukupan broj uginulih društava, te se primjenom jedinstvenih cijena utvrđuje šteta.

J– Procjena štete u ribarstvu i akvakulturi (Čl.15 Pravilnika)

Pri procjeni šteta u ribarstvu i akvakulturi procjenjuje se ukupna količina uginule ribe i drugih organizama u akvakulturi, te se primjenom jedinstvenih cijena utvrđuje iznos štete.

K– Procjena štete na divljači (Čl.16 Pravilnika)

Štete se za uništenu divljač obračunavaju na način da se procijeni broj uginule divljači po vrstama te pomnoži s jedinstvenom cijenom.

Podaci o razvrstavanju dobara i šifre pojedinačno po kulturama objavljuju se na Internet stranici Ministarstva financija **www.mfin.hr.**



42.

Temeljem članka 13 stavka 1. Zakona o zaštiti od požara („Narodne novine br. 92/10), članka 8. i 9. Pravilnika o izradi procjene ugroženosti od požara i tehnološke eksplozije („Narodne novine" br 35/94, 110/05 i 28/10) i Statuta Grada Kutine („Službene novine Grada Kutine" 6/09, 3/13, 4/13-pročišćeni tekst, 2/18, 4/18 – pročišćeni tekst i 2/20) Gradsko vijeće Grada Kutine na 37. sjednici održanoj 25.ožujka.2021. godine donijelo je

Odluku o imenovanju stručnog tima za izradu Procjene ugroženosti od požara i tehnološke eksplozije za područje Grada Kutine

Članak 1.

Imenuje se Stručni tim za izradu Procjene ugroženosti od požara i tehnološke eksplozije za područje Grada Kutine (u daljnjem tekstu Stručni tim).

Članak 2.

Stručni tim čine voditelj i pet članova.

Za voditelja Stručnog tima imenuje se:

1. Željko Gršeta, struč.spec.ing.spec

Za članove Stručnog tima imenuju se:

1. Nikolina Borić, mag.ing.geod.etgeoinf.
2. Marijo Paluh, dipl. ing. sigurnosti i ing. kemije
3. Danijel Lipšanski, bacc. ing. zaštite od požara
4. Vlado Vujica, dipl.ing strojarstva
5. Robert Kolenc, spec.publ.admin.

Članak 3.

Zadatak Stručnog tima je da sukladno Zakonu o zaštiti od požara i članku 8. i 9. Pravilnika o izradi procjene ugroženosti od požara i tehnološke eksplozije izradi novu Procjenu ugroženosti od požara i tehnoloških eksplozija za Grad Kutinu.

Članak 4.

Ova Odluka stupa na snagu danom donošenja i objaviti će se u „Službenim novinama Grada Kutine".

REPUBLIKA HRVATSKA
SISAČKO-MOSLAVAČKA ŽUPANIJA
GRAD KUTINA
GRADSKO VIJEĆE

KLASA: 810-01/21-01/11
URBROJ: 2176/03-04/01-21-4
Kutina, 25. ožujka 2021.

Predsjednik Gradskog vijeća
Davor Kljakić, mag.ing.traff.,v.r.

43.

Na temelju članka 29. stavka 2. Zakona o poljoprivrednom zemljištu („Narodne novine" broj 20/18, 115/18, 98/19), članka 32. stavka 1. točke 10. Statuta Grada Kutine („Službene novine Grada Kutine" broj 4/18 – pročišćeni tekst, 2/20), Gradsko vijeće Grada Kutine na 37. sjednici održanoj 25. ožujka 2021. godine, donijelo je

Odluku o prihvaćanju Programa raspolaganja poljoprivrednim zemljištem u vlasništvu Republike Hrvatske na području Grada Kutine

Članak 1.

Donosi se Program raspolaganja poljoprivrednim zemljištem u vlasništvu Republike Hrvatske na području Grada Kutine koji je izrađen sukladno odredbama Zakona o poljoprivrednom zemljištu.

Članak 2.

Program raspolaganja poljoprivrednim zemljištem u vlasništvu Republike Hrvatske na području Grada Kutine sastavni je dio ove Odluke .

Članak 3.

Danom stupanja na snagu ove Odluke prestaje važiti Odluka o prihvaćanju Programa raspolaganja poljoprivrednim zemljištem u vlasništvu Republike Hrvatske za područje Grada Kutine („Službene novine Grada Kutine" broj 6/18).

Članak 4.

Ova Odluka stupa na snagu osmog dana od dana objave u „Službenim novinama Grada Kutine".

REPUBLIKA HRVATSKA
SISAČKO MOSLAVAČKA ŽUPANIJA
GRAD KUTINA
GRADSKO VIJEĆE

KLASA: 320-02/21-01/7
URBROJ: 2176/03-04/01-21-4
Kutina, 25. ožujka 2021.

Predsjednik Gradskog vijeća
Davor Kljakić, mag.ing.traff.,v.r.

44.

Temeljem točke 5. Programa poticanja razvoja gospodarstva u Gradu („Službene novine Grada Kutine" br. 3/11 i 5/14.) te članka 100. stavka 1. i članka 32. stavka 1. točka 4. i 10. Statuta Grada Kutine („Službene novine Grada Kutine" br. 6/09, 3/13, 4/13-pročišćeni tekst, 2/18, 4/18-pročišćeni tekst i 2/20), Gradsko vijeće Grada Kutine na 37. sjednici, održanoj 25. ožujka 2021. godine, donijelo je

Program sufinanciranja novog zapošljavanja/samozapošljavanja, potpora za usavršavanje i/ili dodatno obrazovanje i sezonskog zapošljavanja u poljoprivredi u 2021. godini na području Grada Kutine

1. CILJ PROGRAMA

Poticanje novih zapošljavanja, te direktni utjecaj na razvoj poduzetništva i obrta, odnosno povećanje broja zaposlenih na području Grada Kutine u poduzetništvu i obrtu, te u dijelu društvenih i uslužnih djelatnosti/zanimanja, poticanje dodatnog usavršavanja/dodatnog obrazovanja za određena zanimanja definirana zakonskim aktima, kao i kod poslodavaca koji imaju potrebu zapošljavanja sezonskih radnika u poljoprivredi.

Za sufinanciranje novog zapošljavanja Grad Kutina osigurava sredstva u iznosu od:

- 10.000,00 kuna za jednu novu zaposlenu/ samozaposlenu osobu sa stupnjem obrazovanja VŠS i VSS i/ili prvostupnik/ baccalaureus i mag. struke na radnom mjestu VŠS ili VSS struke,
- 7.500,00 kuna za jednu novu zaposlenu/ samozaposlenu osobu sa stupnjem obrazovanja SSS i VKV na radnom mjestu SSS i VKV struke,
- 5.000,00 kuna za jednu novu zaposlenu/ samozaposlenu osobu sa stupnjem obrazovanja NKV i bez zanimanja,
- 20,00 kn za rad na dnevnoj osnovi kod sezonskog zapošljavanja za sufinanciranje iznosa troškova Ugovora o sezonskom radu u poljoprivredi i za vaučer/vrijednosni kupon u obliku markice za sezonsko zapošljavanje, a prema računu izdanom od strane FINA - Poslovnice Kutina sukladno Zakonu o tržištu rada /NN 118/18/ (max. iznos do 1.800,00 kn za tekuću godinu po pojedinom zaposlenom radniku na poslovima sezonskih radova u poljoprivredi).
- 50% iznosa za troškove dodatnog usavršavanja/obrazovanja i troškove polaganja ispita po jednom polazniku. Maksimalni iznos je 2.000,00 kn po pojedinom polazniku programa za usavršavanje i/ili dodatno obrazovanje.

Iznimno za novo zapošljavanje/samozapošljavanje osoba starosti do 29 godina (do navršene 30. godine) u trenutku podnošenja zahtjeva za potporu po ovom Programu od strane podnositelja zahtjeva (poduzetnika, poslodavaca), potpora će se uvećati za 50% na odobrena sredstva i sufinancirati u iznosu od:

- 15.000,00 kuna za jednu novu zaposlenu/ samozaposlenu osobu sa stupnjem obrazovanja VŠS i VSS i/ili prvostupnik/ baccalaureus i mag. struke na radnom mjestu VŠS ili VSS struke,
- 11.250,00 kuna za jednu novu zaposlenu/ samozaposlenu osobu sa stupnjem obrazovanja SSS i VKV na radnom mjestu SSS i VKV struke,
- 7.500,00 kuna za jednu novu zaposlenu/ samozaposlenu osobu sa stupnjem obrazovanja NKV i bez zanimanja

Iznimno za sredstva iz podtočke 2. ove točke se povećavaju u 100% iznosu ukoliko je novozaposlena osoba zaposlena od strane poduzetnika koji imaju sjedište u Poslovnim zonama Grada Kutine.

Sredstva iz podtočke 2. i 3. ove točke, odnosno kapitalne pomoći koje će se dodjeljivati po ovom Programu imaju obilježje bespovratnih potpora, te potpora male vrijednosti.

Bespovratne potpore temeljem ovog Programa dodjeljuju se sukladno Uredbi komisije (EU) br. 1407/2013 od 18. prosinca 2013. o primjeni članka 107. i 108. Ugovora o funkcioniranju Europske unije na de minimis potpore.

Temeljem spomenute Uredbe, maksimalan iznos svih potpora male vrijednosti koje jednom poduzetniku mogu biti dodijeljene tijekom razdoblja od tri fiskalne godine ne smije biti veći od 200.000 EUR, uključujući i potporu dobivenu u okviru ovog Programa.

2. KORISNICI PROGRAMA

Korisnici sredstava iz ovog Programa mogu biti:

- Poduzetnici /broj zaposlenih radnika tijekom

prijave na javni poziv ne prelazi 50/, sa sjedištem tvrtke i/ili Poslovnice/Izdvojenog prostora na području Grada Kutine i min. 50% u privatnom vlasništvu,
- Obrtnici sa sjedištem na području Grada Kutine,
- Podnositelji zahtjeva koji obavljaju gospodarsku djelatnost/proizvodnja, ugostiteljstvo, uslužne djelatnosti, auto prijevoz/, djelatnost zdravstva i socijalne skrbi i društvene djelatnosti/auto škola, programi obuke i sl./.
- Poduzetnici/obrtnici korisnici mjera Hrvatskog zavoda za zapošljavanje (dalje u tekstu HZZ) za sufinanciranje novog zapošljavanja i samozapošljavanja, ako je tvrtka/obrt koji se osniva min. 50% u privatnom vlasništvu,
- Poduzetnici/obrtnici u društvenim djelatnostima i u 100% privatnom vlasništvu,
- Udruge registrirane na području grada Kutine,
- Fizička osoba:
  - nositelj ili član obiteljskog poljoprivrednog/poljoprivrednog gospodarstva evidentiranog u odgovarajućem upisniku za poljoprivredna gospodarstva koji obavlja gospodarsku djelatnost poljoprivrede kao jedino ili glavno zanimanje
  - evidentirana u Evidenciji nezaposlenih osoba u HZZ, a nije korisnik mjera HZZ-a
- Pravo na korištenje sredstava po ovom PROGRAMU ne mogu ostvariti poduzetnici/obrtnici/ za novozaposlene osobe i/ili samozapošljavanje na radna mjesta u kockarnicama, te koja se bave kladioničarskim i sličnim djelatnostima.

3. FINANCIJSKA SREDSTVA

Fond za realizaciju ovog Programa osiguran je u Proračunu Grada Kutine za 2020. godinu na stavci PROGRAMA: RAZVOJ OBRTA, MALOG I SREDNJEG PODUZETNIŠTVA, Aktivnost: POTICANJE ZAPOŠLJAVANJA A100007- Subvencija za novo zaposlene osobe u Upravnom odjelu za gospodarstvo, poduzetništvo i razvoj.

4. UVJETI ZA ODOBRENJE SREDSTAVA

Da bi ostvario sredstva po ovom Programu u dijelu novog zapošljavanja, uz ispunjavanje uvjeta iz točke 2 ovog Programa, podnositelj zahtjeva mora ispuniti i sljedeće uvjete:

- Obveza poslodavca je da zadrži postojeći broj zaposlenih dok traje dodijeljena potpora,
- Novo zaposlenu osobu sufinanciranu iz ovog Programa poslodavac mora prijaviti na puno radno vrijeme i zadržati najmanje 12 mjeseci od dana sklopljenog Ugovora o radu,
- Osoba koju poslodavac prijavljuje kao novo zaposlenu osobu mora se voditi u Evidenciji nezaposlenih osoba u HZZ, Područni ured Kutina s prebivalištem na području Grada Kutine
- Nezaposlena osoba može biti osoba bez radnog staža ili osoba s radnim stažem prijavljena na Zavodu za zapošljavanje najmanje 1 dan ili prijavljena najmanje 3 mjeseca na Zavodu za zapošljavanje ako se ponovno zapošljava kod istog poslodavca/,
- Iznimno u odnosu na prethodne stavke
  - osoba koju poslodavac prijavljuje kao novozaposlenu najmanje 12 mjeseci se:
  - zaposlila nakon redovitog školovanja s prebivalištem na području Grada Kutine ili
  - vodila u Evidenciji nezaposlenih osoba u HZZ ukoliko u trenutku potrebe zapošljavanja od strane poslodavca nije bilo nezaposlene osobe odgovarajuće struke u evidenciji nezaposlenih osoba unutar HZZ Područnog ureda u Kutini s prebivalištem na području Grada Kutina
- Pozitivno poslovali u prethodnoj godini /2020/
- Da su podmirene sve porezne obveze prema važećim zakonima RH (obveza plaćanja svih dospjelih poreznih obveza i obveza za mirovinsko i zdravstveno osiguranje),
- Da su podmirene sve obveze prema Gradu Kutina u trenutku donošenja Odluke o dodjeli bespovratnih sredstava.

Da bi ostvario sredstva po ovom Programu u dijelu samozapošljavanja, uz ispunjavanje uvjeta iz točke 2 ovog Programa, podnositelj zahtjeva mora ispuniti i sljedeće uvjete:

- da su korisnici mjere HZZ-a za sufinanciranje samozapošljavanja, te da ima sjedište na području Grada Kutine,
- vlasnik obrta/samostalne djelatnosti koji

je prijavljen na obvezno mirovinsko i zdravstveno osiguranje u svojstvu obrtnika,
- nositelj ili član obiteljskog poljoprivrednog gospodarstva ili osoba bez radnog staža koja se samozapošljava s evidencije nezaposlenih Zavoda za zapošljavanje, s prebivalištem na području Grada Kutine, a nije korisnik mjera HZZ,
- koja je bila na evidenciji nezaposlenih Zavoda za zapošljavanje Ispostava Kutina najmanje 1 dan od prekida radnog odnosa, a nije korisnik mjera HZZ
- Obveza poslodavca je da zadrži poslovanje /tvrtku/obrt/ najmanje 1 godinu od dana registracije tvrtke/obrta registrirane tijekom 2020./21. godine,
- Da su podmirene sve porezne obveze prema važećim zakonima RH (obveza plaćanja svih dospjelih poreznih obveza i obveza za mirovinsko i zdravstveno osiguranje),
- Da su podmirene sve obveze prema Gradu Kutina u trenutku donošenja Odluke o dodjeli bespovratnih sredstava, a što provjerava stručna služba,.

Da bi ostvario sredstva po ovom Programu za sezonska zapošljavanja u poljoprivredi, uz ispunjavanje uvjeta iz točke 2 ovog Programa, podnositelj zahtjeva mora ispuniti i sljedeće uvjete:

- Da su podmirene sve porezne obveze prema važećim zakonima RH (obveza plaćanja svih dospjelih poreznih obveza i obveza za mirovinsko i zdravstveno osiguranje),
- Da su podmirene sve obveze prema Gradu Kutina u trenutku donošenja Odluke o dodjeli bespovratnih sredstava, a što provjerava stručna služba,
- Da posjeduje pravovaljani dokument o kupnji vaučera, odnosno vrijednosnog kupona/markice za sezonsko zapošljavanje od strane FINA-e i
- Da ima sklopljen Ugovor o sezonskom zapošljavanju s osobama zaposlenim u sezonskom radu.

Da bi ostvario sredstva po ovom Programu za poticanje dodatnog usavršavanja/dodatnog obrazovanja za određena zanimanja za svoje zaposlenike (ne odnosi se na poslodavce koji se bave poljoprivrednom proizvodnjom i ne uključuje troškove studija na visokim učilištima), uz ispunjavanje uvjeta iz točke 2 ovog Programa, podnositelj zahtjeva mora ispuniti i sljedeće uvjete:

- Zaposlenu osobu sufinanciranu za dodatno usavršavanje/dodatno obrazovanje iz ovog Programa poslodavac mora zadržati najmanje 6 mjeseci od dana završetka predmetnog usavršavanja/dodatnog obrazovanja,
- Osoba koju poslodavac prijavljuje za program sufinanciranja usavršavanja/ dodatnog obrazovanja je zaposlena kod podnositelja zahtjeva, a ako se radi o novo zaposlenoj osobi, ista se mora voditi u Evidenciji nezaposlenih osoba u HZZ, Područni ured Kutina, Ispostava Kutina i imati prebivalište s područja Grada Kutine
- Da su podmirene sve porezne obveze prema važećim zakonima RH (obveza plaćanja svih dospjelih poreznih obveza i obveza za mirovinsko i zdravstveno osiguranje),
- Da su podmirene sve obveze prema Gradu Kutina u trenutku donošenja Odluke o dodjeli bespovratnih sredstava, a što provjerava stručna služba,
- priložiti program/dokaz o potrebi dodatnog usavršavanja/dodatnog obrazovanja za određena zanimanja za svoje zaposlenike (ugovor, opis posla,…)

5. KRITERIJI ZA ODOBRENJE SREDSTAVA

Kriteriji odabira zahtjeva za sredstva po ovom Programu su slijedeći:

KRITERIJI ODABIRA

	KRITERIJ	Bodovi
1	Djelatnost podnositelja zahtjeva	max. 10
	proizvodna	10
	socijalna/društvena, uslužna	5
2	Potpora po stručnim spremama	max. 15
	VSS i/ili VŠS	15
	SSS	10
	VKV,KV, NKV	5
3	Nije korisnik dosadašnjih potpora Grada Kutine predmetnog programa	5
MAKSIMALNI BROJ BODOVA		30
NAJMANJI BROJ BODOVA POTREBAN ZA PRIHVAĆENJE I DODJELU SREDSTAVA		10

6. NAČIN PROVOĐENJA PROGRAMA

Korisnik sredstava iz ovog Programa /poslodavac/ podnosi zahtjev za sredstva Gradu Kutina nakon sklopljeno Ugovora o radu s novo zaposlenom osobom koji je sklopljen najkraće na rok od 12 mjeseci:

Uz zahtjev se prilaže slijedeća dokumentacija*:

- Izjava ovjerena kod javnog bilježnika o

broju stalno zaposlenih osoba i prihvaćanju odredaba Programa,
- Izjava o korištenju državnih potpora male vrijednosti za posljednje tri godine – tekuća i prethodne dvije fiskalne godine /2019./2020./2021./,
- Preslika iskaznice ili Rješenja upisa u Upisnik poljoprivrednih gospodarstava (isprava ne smije biti starija od 3 mjeseca od prijave na poziv)
- Izjavu ovjerenu kod javnog bilježnika da će se zadržati postojeći broj zaposlenih najmanje 12 mjeseci od dana sklopljenog Ugovora s novom zaposlenom osobom za koju je podnesen zahtjev za sufinanciranje,
- Presliku Ugovora o radu s novo zaposlenom osobom (jednom ili više njih),
- Preslika svjedodžbe ili diplome novo zaposlene osobe
- Dokaz da je novo zaposlena osoba bila na Evidenciji nezaposlenih osoba u HZZ, Područni ured Kutina i ima prebivalište s područja Grada Kutine – preslika osobne iskaznice
- Dokaz da u trenutku zapošljavanja nije bilo potrebne/tražene struke osobe s prebivalištem na području Grada Kutine u evidenciji Područnog ureda u Kutini – Potvrda HZZ, Područni ured Kutina
- preslika Prijave poreza na dohodak uz koji je potrebno priložiti i pregled primitaka i izdataka za subjekte koji posluju u sustavu poreza na dohodak ovjeren na Poreznoj upravi
  (Napomena: gore navedeno ne odnosi se na obiteljska poljoprivredna gospodarstva /OPG/ i na poduzetnike početnike tj. na one koji su upisani u odgovarajuće registre tijekom 2021. godine)
- Dokaz podnositelja zahtjeva da su podmirene sve porezne obveze prema RH i/ ili dokaz da je sklopljen Upravni ugovor s poreznom upravom.

Korisnik sredstava iz ovog Programa uz mjeru HZZ-a sufinanciranje samozapošljavanja podnose zahtjev za sredstva Gradu Kutina nakon ishođenja dokumentacije za korištenje mjere HZZ-a:

Uz zahtjev se prilaže slijedeća dokumentacija*:

- Presliku dokumenta po kojem je odobreno korištenje mjere HZZ-a sufinanciranje samozapošljavanja od HZZ, Područni ured Kutina,
- Izjava o korištenju državnih potpora male vrijednosti za posljednje tri godine – tekuća i prethodne dvije fiskalne godine /2019./2020./2021./,
- Izjavu ovjerenu kod javnog bilježnika da će novoosnovana tvrtku/obrt poslovati najmanje 1 godinu od dana registracije iste, te o prihvaćanju odredaba Programa,
- Preslika svjedodžbe ili diplome samozaposlene osobe
- Dokaz podnositelja zahtjeva da su podmirene sve porezne obveze prema RH i/ ili dokaz da je sklopljen Upravni ugovor s poreznom upravom.

Korisnik sredstava iz ovog Programa /poslodavac/ podnosi zahtjev za sredstva Gradu Kutina za sezonska zapošljavanja u poljoprivredi nakon sklopljenog Ugovora o sezonskom radu i nabavke potrebnog broja vaučera/markica, te se uz zahtjev prilaže slijedeća dokumentacija*:

- Ovjerenu Izjavu kod javnog bilježnika o prihvaćanju odredaba Programa u dijelu koji se odnosi na sezonsko zapošljavanje u poljoprivredi,
- Izjava o korištenju državnih potpora male vrijednosti za posljednje tri godine – tekuća i prethodne dvije fiskalne godine /2019./2020./2021./
- Dokaz o evidentiranju poslodavca u odgovarajući upisnik poljoprivrednih gospodarstava – preslika iskaznice ili Rješenja upisa u Upisnik poljoprivrednih gospodarstava
- Presliku Ugovora o sezonskom radu za svaku pojedinu zaposlenu osobu (jednom ili više njih) i dokaz o prebivalištu s područja Grada Kutine – preslika osobne iskaznice,
- Dokaz podnositelja zahtjeva da su podmirene sve porezne obveze prema RH i/ili dokaz da je sklopljen Upravni ugovor s poreznom upravom,
- Preslika Prijave poreza na dohodak uz koji je potrebno priložiti i pregled primitaka i izdataka za subjekte koji posluju u sustavu poreza na dohodak ovjeren na Poreznoj upravi

(Napomena: gore navedeno ne odnosi se na obiteljska poljoprivredna gospodarstva /OPG/ i na poduzetnike početnike tj. na one koji su upisani u odgovarajuće registre tijekom 2021. godine)

- Dokaz o kupljenim vaučerima, odnosno vrijednosnim kuponima/markicama za sezonsko zapošljavanje od strane FINA-e.

Korisnik sredstava iz ovog Programa za sufinanciranje dodatnog usavršavanja/dodatnog

obrazovanja podnosi zahtjev za sredstva Gradu Kutina nakon ishođenja dokumentacije za predmetno usavršavanje/dodatno obrazovanje pojedinog zaposlenika:

Uz zahtjev se prilaže slijedeća dokumentacija*:

- Izjava o korištenju državnih potpora male vrijednosti za posljednje tri godine – tekuća i prethodne dvije fiskalne godine /2019./2020./2021./
- Presliku dokumenta po kojem je odobreno dodatno usavršavanje/dodatno obrazovanje za svakog pojedinog radnika za kojeg se podnosi zahtjev za subvenciju ili završni dokument dodatnog usavršavanja/ obrazovanja (potvrda, diploma,…),
- Službeni dokument o visini troškova za pojedini postupak dodatnog usavršavanja/ dodatnog obrazovanja (predračun, račun, ugovor, sporazum,…),
- Izjava ovjerena kod javnog bilježnika da će osoba upućena na dodatno usavršavanje/ dodatno obrazovanje biti zaposlena kod podnositelja zahtjeva najmanje 6 mjeseci po uspješnom završetku usavršavanja/ obrazovanja, te da će poslodavac zadržati postojeći broj zaposlenih dok traje dodijeljena potpora i prihvaća sve odredbe Programa,
- Dokument da je osoba koju poslodavac prijavljuje za program sufinanciranja usavršavanja/dodatnog obrazovanja prijavljena kod istog (preslika ugovora o zapošljavanju), odnosno ako se radi o novo zaposlenoj osobi, Potvrda HZZ, Područni ured Kutina da je osoba bila u Evidenciji nezaposlenih osoba i ima prebivalište s područja Grada Kutine – preslika osobne iskaznice,
- Preslika Prijave poreza na dohodak uz koji je potrebno priložiti i pregled primitaka i izdataka za subjekte koji posluju u sustavu poreza na dohodak ovjeren na Poreznoj upravi

(Napomena: gore navedeno ne odnosi se na obiteljska poljoprivredna gospodarstva / OPG/ i na poduzetnike početnike tj. na one koji su upisani u odgovarajuće registre tijekom 2021. godine)

- Dokaz podnositelja zahtjeva da su podmirene sve porezne obveze prema RH i/ ili dokaz da je sklopljen Upravni ugovor s poreznom upravom.

Ukoliko se Zahtjev podnosi u skladu s podtočkom 3. točke 1. ovog Programa to treba istaknuti i vidljivo u dokumentima naznačiti godine starosti (novo zapošljavanje/samozapošljavanje).

*Napomena:

Za dokumente/podatke za koje se utvrdi mogućnost uvida Grada Kutine istih u evidenciji ili registru nadležnih javno pravnih tijela neće se morati dostaviti odnosno neće biti iskazani za dostavi istih u prijavama sukladno točki 6. ovoga Programa

7. ROK ZA PODNOŠENJE PRIJAVA

Korisnici sredstava iz ovog Programa zahtjev mogu podnijeti tijekom 2021. godine od dana objave javnog poziva do iskorištenja sredstava predviđenih u točki 3. ovog Programa, a najduže do 31. listopada 2021. godine.

ZAHTJEV se podnosi na adresu:

„Grad Kutina, Upravni odjel za gospodarstvo, poduzetništvo i razvoj, 44320 Kutina, Trg kralja Tomislava 12 -

SUFINANCIRANJE
- NOVOG ZAPOŠLJAVANJA/ SAMOZAPOŠLJAVANJA ili
- USAVRŠAVANJA I/ILI DODATNOG OBRAZOVANJA ili
- SEZONSKOG ZAPOŠLJAVANJA U POLJOPRIVREDI

U 2021. GODINI– NE OTVARAJ"

putem pošte ili osobno u Pisarnici Grada Kutine na istoj adresi, putem e-pošte na adresu: gospodarstvo@kutina.hr s naznakom u naslovu e-pošte: Sufinanciranje

- novog zapošljavanja/samozapošljavanja ili
- usavršavanja i/ili dodatnog obrazovanja ili
- sezonskog zapošljavanja u poljoprivredi

(ukoliko je e-pošta veća od 10 MB molimo dostaviti poveznicu na kojoj će bit učitan zahtjev i dokumentacija) ili putem online prijave.

Korisnici sredstava iz ovog Programa ista mogu koristiti za osobe zaposlene i/ili samozapošljavanje i/ili poticanje dodatnog usavršavanja/dodatnog obrazovanja za određena zanimanja definirana zakonskim aktima, te sezonska zapošljavanja u periodu od datuma 01. studenog 2020. godine do iskorištenja sredstava prema uvjetima iz podtočke 1. i 2. ove točke.

8. TIJELO NADLEŽNO ZA OCJENU PODNESENIH ZAHTJEVA

Ocjenu podnesenih zahtjeva provodi Odbor za gospodarstvo, te na prijedlog navedenog Odbora

konačnu odluku donosi gradonačelnika Grada Kutine.

Ukoliko je zahtjev za dodjelu bespovratnih sredstava iz ovog Programa podnesen za novozaposlenu osobu ili za samozapošljavanje s višim stupnjem spreme (obrazovanja) u odnosu na potrebnu stručnu spremu za radno mjesto na kojem je zaposlena osoba, poslodavac ima pravo samo na potporu prema potrebnoj stručnoj spremi za radno mjesto u Ugovoru o radu s novozaposlenom osobom.

Ukoliko je zahtjev za dodjelu bespovratnih sredstava iz ovog Programa podnesen za novozaposlenu osobu s ugovorenom isplatom primanja nižom od stečene stručne spreme novozaposlene osobe (ima viši stupanj spreme, obrazovanja), poslodavac ima pravo samo na potporu prema ugovorenoj plaći koja odgovara stručnoj spremi sukladno točki 1. ovoga Programa.

Kriteriji za ocjenu zahtjeva propisani su točkom 5. ovoga Programa, te ukoliko isti imaju jednaki broj bodova, prednost ima zahtjev sukladno slijedećim kriterijima i to po redu:

- sa većim brojem zaposlenih
- čija je tvrtka ili obrt ili OPG novije (kasnije) registriran

9. ROK ZA RJEŠAVANJE ZAHTJEVA

Odbor za gospodarstvo zaprimljene zahtjeve rješavati će svakih 60 dana od dana objave Javnog poziva**, te u roku 30 dana od dana otvaranja zahtjeva Odbor donosi ocjene zahtjeva za dodjelu potpora i prosljeđuje isti prijedlog u roku 8 dana gradonačelniku radi donošenja konačne odluke.

Odlukom iz stavka 1. ove točke određuje se obveza sklapanja Sporazuma o međusobnim pravima i obvezama između Grada Kutine i korisnika koji je ostvario pravo za sredstva iz ovog Programa, odnosno sredstva za sufinanciranje novo zaposlenih osoba, za samozapošljavanje, poticanje dodatnog usavršavanja/ dodatnog obrazovanja za određena zanimanja, te sezonska zapošljavanja.

Sporazumom iz stavka 2. ove točke između ostalog utvrđuju se i instrument osiguranja povrata sredstava u slučaju nenamjenskog korištenja sredstava iz ovog Programa (solemnizirana bjanko zadužnica s jamcem platcem u iznosu dodijeljene potpore).

**Napomena

Osim u slučaju raspuštanja Odbora za gospodarstva do imenovanja istog zbog primjene Zakona o lokalnim izborima (NN 144/12, 121/16, 98/19, 42/20, 144/20)

10. ROK ZA UPLATU SREDSTAVA POSLODAVCIMA

Grad Kutina se obvezuje temeljem točke 1. stavka 2. i stavak 3. ovog Programa sredstva u navedenim iznosima uplatiti na žiro račun korisnika čiji zahtjev je ocijenjen pozitivno u roku do 60 dana od dana donesene Odluke iz točke 8. ovog Programa.

11. ROK TRAJANJE POTPORE (OBVEZE POSLODOVCA)

Trajanje obveze poslodavca da zadrži novozaposlenu osobu za koju je podnio zahtjev za dodjelu bespovratnih sredstava sukladno ovom Programu je 12 mjeseci od dana sklopljenog Ugovora o radu s novo zaposlenom osobom, odnosno od datuma navedenog u podtočki 3. točke 7. ovog Programa / najranije od 01.11.2020./.

Trajanje obveze poslodavca koji je podnio zahtjev za dodjelu bespovratnih sredstava uz mjeru HZZ-a sufinanciranje samozapošljavanja je da novoosnovana tvrtku/obrt posluje najmanje 1 godinu od dana osnivanja/registracije počevši od roka navedenog u stavku 1. ove točke /najranije od 01.11.2020./.

Trajanje obveze nositelja obiteljskog poljoprivrednoga gospodarstva ili fizičke osobe koji nisu korisnici mjera HZZ-a, a podnijeli su zahtjev za dodjelu bespovratnih sredstava za samozapošljavanje, je da posluju najmanje 1 godinu od dana samozapošljavanja /najranije od 01.11.2020./.

Trajanje obveze poslodavca koji je podnio zahtjev za dodjelu bespovratnih sredstava za poticanje dodatnog usavršavanja/dodatnog obrazovanja za određena zanimanja je zadržavanje pojedinog radnika najmanje 6 mjeseci u radnom odnosu nakon završetka programa za dodatnog usavršavanja/dodatnog obrazovanja za određena zanimanja.

Trajanje obveze poslodavca koji je podnio zahtjev za dodjelu bespovratnih sredstava za sezonska zapošljavanja je utvrđen Ugovorom o sezonskom zapošljavanju u poljoprivredi.

12. INSTRUMENT PRAĆENJA NAMJENSKOG KORIŠTENJA SREDSTAVA

Grad Kutina, odnosno Upravni odjel za gospodarstvo, poduzetništvo i razvoj zadužuje se za vođenje Evidencije pozitivno riješenih zahtjeva, te vršenje provjere kod poslodavca za vrijeme trajanja Programa o provođenju Ugovora o radu iz točke 4. ovog Programa.

Nakon isteka roka iz pojedinog Ugovora o radu poslodavac/korisnik potpore po ovom Programu u obvezi je dostaviti izvješće s dokumentacijom o namjenskom utrošku sredstava za sufinanciranje novog zapošljavanja/samozapošljavanja i/ili poticanje dodatnog usavršavanja/dodatnog obrazovanja za određena zanimanja u roku koji se utvrđuje Sporazumom.

Korisnik potpore dužan je dostaviti u roku od 30 dana od isteka roka iz točke 11. ovoga Programa slijedeću dokumentaciju:

- preslika obrasca JOPPD, stranica A za prethodni mjesec i preslika elektroničke potvrde o zaprimanju obrasca od Porezne uprave
- preslika potvrde o podacima evidentiranim u matičnoj evidenciji Hrvatskog zavoda za mirovinsko osiguranje novozaposlene osobe

Ukoliko se utvrdi ne poštivanje rokova iz ovog Programa, Grad Kutina će aktiviranjem instrumenta osiguranja ostvariti povrat sredstava iz ovog Programa.

Ukoliko poslodavac raskine Ugovor o radu kod novog zapošljavanja, te odjavi registriranu djelatnost prije isteka ugovorenog roka kod samozapošljavanja i poticanja dodatnog usavršavanja/dodatnog obrazovanja, Grad Kutina će aktiviranjem instrumenta osiguranja ostvariti povrat sredstava iz ovog Programa.

13. MOGUĆNOST IZLASKA IZ PROGRAMA

Ukoliko kod poslodavca kojem su uplaćena sredstva po ovom Programu iz nekog razloga dođe do prestanka radnog odnosa s novo zaposlenom osobom i/ili s osobom koja je u programu poticanje dodatnog usavršavanja/dodatnog obrazovanja za određena zanimanja, odnosno nastane razlog za prestanak obrta ili trgovačkog društva, u tom slučaju se pisanim zahtjevom obraća Gradu Kutina, te se odluka o opravdanosti svakom pojedinačnom zahtjevu donosi na Odboru za gospodarstvo i prosljeđuje gradonačelniku radi konačne odluke.

Podnošenje zahtjeva za raskid Sporazuma sufinanciran iz ovog Programa za novozapošljavanje/ samozapošljavanje neće se ocijeniti opravdanim ukoliko se isti podnese u roku kraćem od 6 mjeseci od dana sklapanja istog.

Ukoliko poslodavac kojem su uplaćena sredstva po ovom Programu iz nekog razloga mora raskinuti Ugovor o radu s novo zaposlenom osobom u roku kraćem od 6 mjeseci od dana sklapanja istog, Grad Kutina neće aktivirati instrumente osiguranja ukoliko poslodavac za isto radno mjesto u roku od 30 dana ponovo zaposli osobu koja se vodila u Evidenciji nezaposlenih osoba u HZZ, Područni ured Kutina s prebivalištem na području Grada Kutine ili ispuni uvjet u podtočci 5. točke 4. ovoga Programa. O navedenom slučaju obvezuje se poslodavac pisanim putem obavijestiti Grad Kutinu u roku od 30 dana od dana raskida Ugovora o radu, pri čemu se uz obavijest mora priložiti dokaz o raskidu Ugovora o radu i Ugovor o radu s novozaposlenom osobom.

Ukoliko samozaposlena osoba koja je/nije korisnik mjera HZZ-a prekine radni odnos prije roka navedenog u podtočci 2. i 3. točke 11. ovog Programa ili poslodavac kojem su uplaćena sredstva po ovom Programu iz nekog razloga mora raskinuti Ugovor o sezonskom zapošljavanju u poljoprivredi prije roka na koji je zaključen, odnosno za koje je osigurao određeni iznos vaučera/markica, u tom slučaju se pisanim zahtjevom obraća Gradu Kutina, te se odluka o opravdanosti svakog pojedinačnog zahtjeva donosi na Odboru za gospodarstvo i prosljeđuje gradonačelniku radi konačne odluke.

14. ZAVRŠNE ODREDBE

Zadužuje se Upravni odjel za gospodarstvo, poduzetništvo i razvoj da na temelju odredaba ovog Programa objavi javni poziv za dodjelu sredstava iz Programa sufinanciranja novog zapošljavanja/ samozapošljavanja, potpora za usavršavanje i/ili dodatno obrazovanje i sezonskog zapošljavanja u poljoprivredi u 2021. godini na području Grada Kutine.

Javni poziv će se objaviti u javnom glasilu i na oglasnoj ploči Gradske uprave Grada Kutine i na službenom portalu Grada Kutine www.kutina.hr .

Ovaj Program stupa na snagu osmog dana od dana objave u „Službenim novinama Grada Kutine".

REPUBLIKA HRVATSKA
SISAČKO-MOSLAVAČKA ŽUPANIJA
GRAD KUTINA
GRADSKO VIJEĆE

KLASA: 300-02/21-01/12
URBROJ: 2176/03-04/01-21-4
Kutina, 25. ožujka 2021.

Predsjednik Gradskog vijeća
Davor Kljakić, mag.ing.traff.,v.r.

45.

Temeljem točke 5. Programa poticanja razvoja gospodarstva u Gradu Kutina („Službene novine Grada Kutine" broj 3/11,5/14 i 1/20) te članka 100. stavka 1. i članak 32. stavak 1. točka 4. i 10. Statuta Grada Kutine („Službene novine Grada Kutine" br. 6/09, 3/13, 4/13- pročišćeni tekst, 2/18, 4/18 – pročišćeni tekst i 2/20), Gradsko vijeće Grada Kutine na 37. sjednici, održanoj 25. ožujka 2021. godine, donijelo je

Program dodjele bespovratnih sredstava poduzetništvu i obrtništvu kao potpora za opremu, nove tehnologije i konkurentnost poduzetništva i obrta u 2021. godini na području Grada Kutine

1. CILJ PROGRAMA

Poticanje za uređenje i poboljšanje poslovnih prostora, za nabavu opreme, posebno informatičke opreme, strojeva, vozila i uređaja za obavljanje osnovne djelatnosti, za ulaganja u tehnologije i proizvodne metode koje promiču gospodarstvo (unaprjeđenje proizvodnje i stvaranja nove vrijednosti, povećanje proizvodnih kapaciteta), naročito tzv. zeleno gospodarstvo, jer uvođenjem međunarodnih eko standarda i energetsko učinkovitih tehnologija u proizvodne procese ojačavati će se konkurentnost poduzetnika i obrtnika.

Za sufinanciranje ove mjere sukladno stavku 1. ove točke svi podnositelji zahtjeva koji ispunjavaju uvjete mogu ostvariti najviše 50% iznosa od planiranog ulaganja uz napomenu da taj iznos ne može biti veći od 10.000,00 kuna po pojedinom zahtjevu.

Iznimno od stavka 2. ove točke za ulaganja koja provode mladi poduzetnici (vlasnici), obrtnici i/ili vlasnici OPG-a, te vlasnici zadruga i sl. starosti do 29 godina (do navršene 30 godine) u vrijeme podnošenja Zahtjeva za potporu po ovom Programu, potpora će se uvećati za 50% na odobrena sredstva.

Sredstva iz podtočke 2. i 3. ove točke, odnosno kapitalne pomoći koje će se dodjeljivati po ovom Programu imaju obilježje bespovratnih potpora, te potpora male vrijednosti.

Bespovratne potpore temeljem ovog Programa dodjeljuju se sukladno Uredbi komisije (EU) br. 1407/2013 od 18. prosinca 2013. o primjeni članka 107. i 108. Ugovora o funkcioniranju Europske unije na de minimis potpore.

Temeljem spomenute Uredbe, maksimalan iznos svih potpora male vrijednosti koje jednom poduzetniku mogu biti dodijeljene tijekom razdoblja od tri fiskalne godine ne smije biti veći od 200.000 EUR, uključujući i potporu dobivenu u okviru ovog Programa.

2. KORISNICI PROGRAMA

Korisnici sredstava iz ovog Programa su:

- Poduzetnici /broj zaposlenih radnika tijekom prijave na javni poziv od 1 do 10 prijavljeni na puno radno vrijeme/, sa sjedištem tvrtke i/ili Poslovnice/Izdvojenog prostora na području Grada Kutine i min. 50% u privatnom vlasništvu, koji ostvaruju godišnji promet do 3.000.000,00 kn, te da se sredstva ostvarena po ovom Programu ulažu na području Grada Kutine,

Napomena: gore navedeni broj zaposlenih ne odnosi se na obiteljska/poljoprivredna gospodarstva

- Obrtnici i trgovačka društva (odnosno vlasnici društva) koji obavljaju privredne djelatnosti na području Grada Kutine kao osnovnu/primarnu djelatnost .
- Podnositelji zahtjeva koji obavljaju gospodarsku djelatnost/proizvodnja, ugostiteljstvo, uslužne djelatnosti, auto prijevoz/, djelatnost zdravstva i socijalne skrbi i društvene djelatnosti/auto škola, programi obuke i sl./.
- Fizička osoba (nositelj) kao obiteljsko poljoprivredno gospodarstvo koja se bavi poljoprivredom kao osnovnom djelatnošću, te obrt, pravna osoba i zadruga koja su registrirana za obavljanje poljoprivredne djelatnosti, uz napomenu da tražena potpora se ne odnosi za mjere iz Programa razvoja u poljoprivredi za 2021. godinu na području Grada Kutine,
- Pravo na korištenje sredstava po ovoj MJERI ne mogu ostvariti poduzetnici/obrtnici/ koji se bave pružanjem usluga u kockarnici, kladioničarskim i sličnim djelatnostima.
- Porez na dodanu vrijednost nije prihvatljiv trošak ukoliko je podnositelj zahtjeva obveznik PDV-a,
- Pravo na korištenje sredstava po ovom Programu u dijelu nabavke opreme ostvaruje se za novu ili rabljenu do 5 godina starosti,
- Pravo na korištenje sredstava po ovom Programu ne mogu ostvariti podnositelji zahtjeva koji su sredstva potpore po istom

Programu ostvarili u 2019. i 2020. godini.
- Temeljem ovog Programa prijavitelj može prijaviti najviše dva (2) projekta. Nije moguće ostvariti potporu za isti projekt dva puta unutar raspoloživih mjera Grada Kutine u 2021. godini.

3. FINANCIJSKA SREDSTVA

Fond za realizaciju ovog Programa osiguran je u Proračunu Grada Kutine za 2021. godinu na stavci Tekući projekt T100005 – POTPORE PODUZETNIŠTVU- Potpora za nove tehnologije i konkurentnost u Upravnom odjelu za gospodarstvo, poduzetništvo i razvoj.

4. UVJETI ZA ODOBRENJE SREDSTAVA

Da bi ostvario sredstva po ovom Programu, uz ispunjavanje uvjeta iz točke 2 ovog Programa, podnositelj zahtjeva mora ispuniti i sljedeće uvjete:

- Da sredstva potpore isključivo utroši u Projekte ulaganja na području Grada Kutine u nove tehnologije i konkurentnost tvrtke/obrta (nabava informatičke opreme i programskih aplikacija, izrada mrežne stranice i vizualnog identiteta tvrtke,…) naročito u ekološki prihvatljive projekte/ investicije, za nabavu opreme (strojeva te alata za rad, uređaja, namještaja, ,…) ili uređenje (građevinski, instalacijski i radovi unutrašnjeg ili vanjskog uređenja) poslovnog objekta za osnovnu djelatnost u vlasništvu ili u zakupu na rok ne manje od 5. godina, te za nabavu gospodarskih vozila.
- Pozitivno poslovali u prethodnoj godini /2020/
- Da su podmirene sve porezne obveze prema važećim zakonima RH (obveza plaćanja svih dospjelih poreznih obveza i obveza za mirovinsko i zdravstveno osiguranje),
- Da su podmirene sve obveze prema Gradu Kutina u trenutku donošenja Odluke o dodjeli bespovratnih sredstava, a što provjerava stručna služba Grada Kutine

5. KRITERIJI ZA ODOBRENJE SREDSTAVA

- Kriteriji odabira zahtjeva za sredstva po ovom Programu su slijedeći:

KRITERIJI ODABIRA		
KRITERIJ		Bodovi
1	Ulaganje u djelatnost	max. 5
	Proizvodni obrt/tvrtka	5
	OPG/PG	4
	socijalna/društvena, uslužna	3
2	Tip ulaganja	max. 5
	uvođenje eko standarda, energetsko učinkovitih i novih tehnologija u proizvodnim procesima	5
	ulaganje u izgradnju, rekonstrukciju i/ ili modernizaciju (sa ili bez opremanja), diverzifikacija proizvodnje	4
	ulaganje u opremu	3
MAKSIMALNI BROJ BODOVA		10
NAJMANJI BROJ BODOVA POTREBAN ZA PRIHVAĆENJE I DODJELU SREDSTAVA		6

6. NAČIN PROVOĐENJA PROGRAMA

Korisnik sredstava iz ovog Programa /poduzetnik/ obrtnik/ podnosi zahtjev za sredstva Gradu Kutina nakon objavljivanja Javnog poziva:

Uz zahtjev se prilaže slijedeća dokumentacija*:

- Izjava ovjerena kod javnog bilježnika o broju stalno zaposlenih osoba i prihvaćanju odredaba iz predmetnog Programa
- preslika Prijave poreza na dohodak uz koji je potrebno priložiti i pregled primitaka i izdataka za subjekte koji posluju u sustavu poreza na dohodak ovjeren na Poreznoj upravi

(Napomena: gore navedeno ne odnosi se na obiteljska poljoprivredna gospodarstva / OPG/ i na poduzetnike početnike tj. na one koji su upisani u odgovarajuće registre tijekom 2021. godine)

- preslika ugovora o zakupu
- preslika ugovora o kupoprodaji
- Izjava o korištenju državnih potpora male vrijednosti za posljednje tri godine – tekuću i prethodno dvije fiskalne godine /2019./2020./2021./
- Program/Plan utroška sredstava /detaljan opis investicije, odnosno opis ulaganja, te u prilogu predračuni/računi/situacije i dr./,
- Dokaz podnositelja zahtjeva da su podmirene sve porezne obveze prema RH i/ ili dokaz da je sklopljen Upravni ugovor s poreznom upravom,
- potvrda o mirovinskom osiguranju/ stažu koju izdaje nadležni ured zavoda za mirovinsko osiguranje ,

Dodatno* - za poljoprivredne proizvođače:

- Obiteljsko poljoprivredno gospodarstvo (dokaz: rješenje o upisu u upisnik ili preslika iskaznice obiteljskog gospodarstva),
- Obiteljsko poljoprivredno gospodarstvo upisano u registar obveznika poreza na

dohodak (dokaz: rješenje o upisu u upisnik, te potvrda nadležne porezne uprave o upisu u registar poreznih obveznika poreza na dohodak),
- Poljoprivredno gospodarstvo koje djeluje kao obrt ili trgovačko društvo (dokaz: rješenje o upisu u upisnik, te potvrda nadležne porezne uprave o upisu u registar poreznih obveznika poreza na dohodak ili dobit).

*Napomena:

Za dokumente/podatke za koje se utvrdi mogućnost uvida Grada Kutine istih u evidenciji ili registru nadležnih javno pravnih tijela neće se morati dostaviti odnosno neće biti iskazani za dostavi istih u prijavama sukladno točki 7. ovoga Programa

7. ROK ZA PODNOŠENJE PRIJAVA

Korisnici sredstava iz ovog Programa zahtjev mogu podnijeti tijekom 2021. godine od dana objave Javnog poziva do krajnjeg roka za podnošenja zahtjeva odnosno do 01.10.2021. godine bez obzira na način dostave.

Zahtjev se podnosi na adresu:

„Grad Kutina, Trg kralja Tomislava 12, 44320 Kutina,– DODJELA BESPOVRATNIH SREDSTAVA PODUZETNIŠTVU I OBRTNIŠTVU - NE OTVARAJ"

putem pošte ili osobno u Pisarnici Grada Kutine na istoj adresi, putem e-pošte na adresu: gospodarstvo@kutina.hr s naznakom u naslovu e-pošte: Dodjela bespovratnih sredstava poduzetništvu i obrtništvu-naziv tvrtke, obrta ili OPG-a (ukoliko je e-pošta veća od 10 MB molimo dostaviti poveznicu na kojoj će bit učitan zahtjev i dokumentacija) ili putem online prijave.

Korisnici sredstava iz ovog Programa ista mogu koristiti za projekte/investicije realizirane tijekom 2021. godine.

8. TIJELO NADLEŽNO ZA OCJENU PODNESENIH ZAHTJEVA

Ocjenu podnesenih zahtjeva provodi Odbor za gospodarstvo, te na prijedlog navedenog Odbora konačnu odluku donosi gradonačelnik Grada Kutine.

Kriteriji za ocjenu zahtjeva propisani su točkom 5. ovoga Programa, te ukoliko isti imaju jednaki broj bodova, prednost ima zahtjev sukladno slijedećim kriterijima i to po redu:

- sa većim brojem zaposlenih
- čija je tvrtka ili obrt novije (kasnije) registriran
- sa većim godišnjim prihodom

9. ROK ZA RJEŠAVANJE ZAHTJEVA

Odbor za gospodarstvo zaprimljene zahtjeve rješavati će u roku do 60 dana od dana određenog kao krajnji rok za podnošenje zahtjeva u točki 7. ovog Programa /01.10.2021. god./, te će prijedlog dodjele potpora proslijediti gradonačelniku radi donošenja konačne odluke u roku 8 dana od dana riješenih zahtjeva od strane Odbora za gospodarstvo.

Odlukom iz stavka 1. ove točke određuje se obveza sklapanja Sporazuma o uvjetima korištenja sredstava između Grada Kutine i korisnika koji je ostvario pravo za sredstva iz ovog Programa.

Sporazumom iz stavka 2. ove točke između ostalog utvrđuju se i instrument osiguranja povrata sredstava u slučaju nenamjenskog korištenja sredstava iz ovog Programa (solemnizirana bjanko zadužnica s jamcem platcem u iznosu dodijeljene potpore).

10. NAČIN UPLATE SREDSTAVA KORISNICIMA POTPORE

Grad Kutina se obvezuje temeljem točke 1., podtočke 2. i 3. ovog Programa sredstva u navedenim iznosima uplatiti na žiro račun poslodavca čiji zahtjev je ocijenjen pozitivno u roku do 60 dana od dana donesene Odluke iz točke 8. ovog Programa.

11. OBVEZE KORISNIKA POTPORE

Obveza korisnika potpore iz ovog Programa je prvenstveno namjensko trošenje sredstava sukladno namjeni za koju su ista odobrena i sukladno priloženom Programu/Planu priloženim uz zahtjev prema točki 6. ovog Programa.

Računi kojima se dokazuje namjensko korištenja sredstava moraju biti iz 2021. godine i odnositi se na troškove iste vrste i namjene kako je navedeno u zahtjevu. U obzir se mogu uzeti i računi kojima se dokazuje utrošak sredstava koji nije naveden u zahtjevu pri čemu Upravni odjel za gospodarstvo, poduzetništvo i razvoj odlučuje o prihvaćanju takvih računa a temeljem pisanog obrazloženja korisnika potpore.

12. INSTRUMENT PRAĆENJA NAMJENSKOG KORIŠTENJA SREDSTAVA

Grad Kutina, odnosno Upravni odjel za gospodarstvo, poduzetništvo i razvoj zadužuje se za

vođenje Evidencije pozitivno riješenih zahtjeva, te vršenje provjere kod poduzetnika/obrtnika za vrijeme trajanja Programa.

Nakon završetka Programa obrtnik/korisnik sredstava potpore je u obvezi podnijeti pisano izvješće s potrebnim dokazima/dokumentacijom o utrošku sredstava iz istog Programa.

Korisnik potpore po iskorištenoj potpori dužan je pravdati odobrenu kapitalnu pomoć minimalno u vrijednosti zbroja visine potpore i vlastitog učešća kojem je vrijednost u visini dodijeljene potpore.

Korisnik potpore dužan je dostaviti u roku od 6 mjeseci od dana dobivanja potpore slijedeću dokumentaciju:

- pisano izvješće sa foto dokumentacijom,
- preslike računa** o utrošenim sredstvima (R1/R2 i drugo) na ime poslovnog subjekta,
- izvode s bankovnog transakcijskog računa kojima se dokazuje izvršeno plaćanje.

Ukoliko se utvrdi nenamjensko trošenje sredstava iz ovog Programa, Grad Kutina će aktiviranjem instrumenta osiguranja ostvariti povrat sredstava iz ovog Programa.

**Napomena:

Svi troškovi moraju biti plaćeni transakcijski (putem računa poslovnog subjekta) i vidljivi na izvodima s poslovnog računa. Iznimka, troškovi mogu biti plaćeni gotovinom ali se neće smatrati prihvatljivima ukoliko nisu izdani na ime poslovnog subjekta. Iznosi računa priznaju se s uključenim PDV-om poslovnim subjektima koji nisu u sustavu PDV-a.

Svaki trošak nastao putem kreditnih kartica uz obročnu otplatu, bez obzira radi li se o privatnoj ili poslovnoj kartici, neće se priznavati.

13. MOGUĆNOST IZLASKA IZ PROGRAMA

Ukoliko poduzetnik/obrtnik/vlasnik OPG-a/ zadruge kojem su uplaćena sredstva po ovom Programu iz nekog razloga mora odustati od planiranog provođenja investicije/ulaganja prema Programu/ Planu, a dio sredstava je već iskoristio u tom slučaju se pisanim zahtjevom obraća Gradu Kutina, te se odluka o opravdanosti svakom pojedinačnom zahtjevu donosi na Odboru za gospodarstvo i prosljeđuje gradonačelniku radi konačne odluke.

14. ZAVRŠNE ODREDBE

Zadužuje se Upravni odjel za gospodarstvo, poduzetništvo i razvoj da na temelju odredaba ovog Programa objavi javni poziv za dodjelu sredstava iz Programa dodjele bespovratnih sredstava poduzetništvu i obrtništvu kao potpora za opremu, nove tehnologije i konkurentnost poduzetništva i obrta u 2021. godini na području Grada Kutine.

Javni poziv će se objaviti u javnom glasilu, na oglasnoj ploči Gradske uprave Grada Kutine i na službenom portalu Grada Kutine www.kutina.hr .

Ovaj Program stupa na snagu osmog dana od dana objave u „Službenim novinama Grada Kutine".

REPUBLIKA HRVATSKA
SISAČKO-MOSLAVAČKA ŽUPANIJA
GRAD KUTINA
GRADSKO VIJEĆE

KLASA: 300-02/21-01/11
URBROJ: 2176/03-04/01-21-4
Kutina: 25. ožujka 2021.

Predsjednik Gradskog vijeća
Davor Kljakić, mag.ing.traff

46.

Temeljem točke 5. Programa poticanja razvoja gospodarstva u Gradu Kutina („Službene novine Grada Kutine" br. 3/11., 5/14. i 1/20) te članka 100. stavka 1. i članka 32. stavak 1. točka 4. i 10. Statuta Grada Kutine („Službene novine Grada Kutine" br. 6/09,. 3/13, 4/13- pročišćeni tekst, 2/18, 4/18 – pročišćeni tekst i 2/20), Gradsko vijeće Grada Kutine na 37. sjednici, održanoj 25. ožujka 2021. godine, donijelo je

Program dodjele bespovratnih sredstava poduzetnicima i obrtnicima za ulaganje u turističke projekte u 2021. godini na području Grada Kutine

1. CILJ PROGRAMA

Poticanje ulaganja u projekte razvoja turističke infrastrukture – izgradnja, rekonstrukcija i opremanje /napomena na korištenju suvremenih tehnologija/ smještajnih kapaciteta i ostalih turističkih sadržaja za razne vrste turističkih usluga, te stvaranja uvjeta za razne vrste turizma (seoski, sportski i/ili kongresni turizam) kao i poticanje razvoja djelatnosti putničkih/ turističkih agencija /organizaciji i promociji turističkih događanja/putovanja i sl./.

Za sufinanciranje ove mjere svi podnositelji

zahtjeva koji ispunjavaju uvjete mogu ostvariti najviše 50% iznosa od planiranog ulaganja uz napomenu da taj iznos ne može biti veći od 15.000,00 kuna po pojedinom zahtjevu/projektu.

Iznimno od stavka 2. ove točke za ulaganja koja provode mladi poduzetnici, obrtnici i/ili vlasnici OPG-a, zadruga i sl. starosti do 29 godina (do navršene 30. godine) u trenutku podnošenja Zahtjeva za potporu po ovom Programu, potpora će se uvećati za 50% na odobrena sredstva /maksimalno 22.500,00 kn/.

Sredstva iz podtočke 2. i 3. ove točke, odnosno kapitalne pomoći koje će se dodjeljivati po ovom Programu imaju obilježje bespovratnih potpora, te potpora male vrijednosti.

Bespovratne potpore temeljem ovog Programa dodjeljuju se sukladno Uredbi komisije (EU) br. 1407/2013 od 18. prosinca 2013. o primjeni članka 107. i 108. Ugovora o funkcioniranju Europske unije na de minimis potpore.

Temeljem spomenute Uredbe, maksimalan iznos svih potpora male vrijednosti koje jednom poduzetniku mogu biti dodijeljene tijekom razdoblja od tri fiskalne godine ne smije biti veći od 200.000 EUR, uključujući i potporu dobivenu u okviru ovog Programa.

2. KORISNICI PROGRAMA

Korisnici sredstava iz ovog Programa su osobe registrirane za obavljanje ugostiteljsko-turističke djelatnosti ili pružanje usluga putničke/turističke agencije:

- Poduzetnici /broj zaposlenih radnika tijekom prijave na javni poziv ne prelazi 20/, sa sjedištem tvrtke na području Grada Kutine i/ili Poslovnice/Izdvojenog prostora i min. 50% u privatnom vlasništvu, te da se sredstva ostvarena po ovom Programu ulažu na području Grada Kutine
- Obrtnici sa sjedištem na području Grada Kutine,
- Obiteljska poljoprivredna gospodarstva kao i komercijalna gospodarstva, udruge i zadruge registrirane na području Grada Kutine koja su upisana u Upisnik poljoprivrednih gospodarstava.
- Pravo na korištenje sredstava po ovom Programu ne mogu ostvariti poduzetnici/ obrtnici/ u kockarnicama, te koji se bave kladioničarskim i sličnim djelatnostima.
- Porez na dodanu vrijednost nije prihvatljiv trošak ukoliko je podnositelj zahtjeva obveznik PDV-a.
- Pravo na korištenje sredstava po ovom Programu ne mogu ostvariti podnositelji zahtjeva koji su sredstva potpore po istom Programu ostvarili u 2020. godini.
- Temeljem ovog Programa prijavitelj može prijaviti najviše dva (2) projekta. Nije moguće ostvariti potporu za isti projekt dva puta unutar raspoloživih mjera Grada Kutine u 2021. godini.

3. FINANCIJSKA SREDSTVA

Fond za realizaciju ovog Programa osiguran je u Proračunu Grada Kutine za 2021. godinu na stavci TEKUĆI PROJEKT T100005, POTPORE PODUZETNIŠTVU – Turistički projekti u Upravnom odjelu za gospodarstvo, poduzetništvo i razvoj.

4. UVJETI ZA ODOBRENJE SREDSTAVA

Da bi ostvario sredstva po ovom Programu, uz ispunjavanje uvjeta iz točke 2 ovog Programa, podnositelj zahtjeva mora ispuniti i sljedeće uvjete:

- Da sredstva potpore isključivo utroši u Projekte razvoja turističke infrastrukture za nekretnine u vlasništvu ili u zakupu na rok ne manje od 5. godina – izgradnja, rekonstrukcija i opremanje /napomena na korištenju suvremenih tehnologija/ smještajnih kapaciteta ili ostalih turističkih sadržaja za razne vrste turističkih usluga, te stvaranja uvjeta za razne vrste turizma (seoski, sportski i/ili kongresni turizam), kao i poticanje razvoja djelatnosti putničkih/ turističkih agencija /organizaciji i promociji turističkih događanja/putovanja i sl./.
- Pozitivno poslovali u prethodnoj godini /2020/
- Da su podmirene sve porezne obveze prema važećim zakonima RH (obveza plaćanja svih dospjelih poreznih obveza i obveza za mirovinsko i zdravstveno osiguranje),
- Da su podmirene sve obveze prema Gradu Kutina u trenutku donošenja Odluke o dodjeli bespovratnih sredstava.

5. KRITERIJI ZA ODOBRENJE SREDSTAVA

Kriteriji odabira zahtjeva za sredstva po ovom Programu su slijedeći:

KRITERIJI ODABIRA		
KRITERIJ		Bodovi
1	Ulaganje u djelatnost turističke infrastrukture	max. 10

	Ponuda sa smještajem	10
	Ponuda bez smještaja ili promicanje razvoja putničkih/turističkih agencija	5
2	Tip ulaganja	max. 10
	ulaganje u izgradnju, rekonstrukciju i/ili modernizaciju (sa ili bez opremanja)	10
	ulaganje u opremu	5
MAKSIMALNI BROJ BODOVA		20
NAJMANJI BROJ BODOVA POTREBAN ZA PRIHVAĆENJE I DODJELU SREDSTAVA		10

6. NAČIN PROVOĐENJA PROGRAMA

Korisnik sredstava iz ovog Programa /poduzetnik/ obrtnik/ podnosi zahtjev za sredstva Gradu Kutina nakon objavljivanja Javnog poziva:

Uz zahtjev se prilaže slijedeća dokumentacija*:

- Izjavu ovjerenu kod javnog bilježnika o broju stalno zaposlenih osoba, o prihvaćanju odredaba predmetnog Programa
- Izjava o korištenju državnih potpora male vrijednosti za posljednje tri godine – tekuću i prethodno dvije fiskalne godine /2019./2020./2021./
- obiteljsko poljoprivredno gospodarstvo (dokaz: rješenje o upisu u upisnik ili preslika iskaznice obiteljskog gospodarstva),
- Dokaz za poljoprivredna gospodarstva o registraciji za obavljanje ugostiteljske i/ili turističke aktivnosti:
  a) Rješenje za pružanje ugostiteljskih usluga u seljačkom domaćinstvu –SMŽ, Služba za gospodarstvo,
  b) Rješenje za pružanje ugostiteljskih usluga u domaćinstvu iznajmljivač –SMŽ, Služba za gospodarstvo.
- Program/Plan utroška sredstava /detaljan opis investicije, odnosno opis ulaganja, te u prilogu predračuni/računi/situacije i dr./,
- Ukoliko se Zahtjev podnosi u skladu s podtočkom 3. točke 1. ovog Programa to treba istaknuti i vidljivo u dokumentima naznačiti /godine starosti/,
- Preslika Prijava poreza na dohodak za prethodnu godinu potvrđen od Porezne uprave
- Dokaz podnositelja zahtjeva da su podmirene sve porezne obveze prema RH i/ili dokaz da je sklopljen Upravni ugovor s poreznom upravom.

*Napomena:

Za dokumente/podatke za koje se utvrdi mogućnost uvida Grada Kutine istih u evidenciji ili registru nadležnih javno pravnih tijela neće se morati dostaviti odnosno neće biti iskazani za dostavi istih u prijavama sukladno točki 6. ovoga Programa

7. ROK ZA PODNOŠENJE PRIJAVA

Korisnici sredstava iz ovog Programa zahtjev mogu podnijeti tijekom 2021. godine od dana objave Javnog poziva do krajnjeg roka podnošenja zahtjeva, odnosno do 01.10.2021. godine/.

ZAHTJEV se podnosi na adresu:

„Grad Kutina, Upravni odjel za gospodarstvo, poduzetništvo i razvoj, 44320 Kutina, Trg kralja Tomislava 12 -

DODJELA BESPOVRATNIH SREDSTAVA PODUZETNICIMA I OBRTNICIMA ZA ULAGANJE U TURISTIČKE PROJEKTE U 2021. GODINI"

putem pošte ili osobno u Pisarnici Grada Kutine na istoj adresi, putem e-pošte na adresu: gospodarstvo@kutina.hr s naznakom u naslovu e-pošte: Dodjela bespovratnih sredstava poduzetnicima i obrtnicima za ulaganje u turističke projekte u 2021. godini (ukoliko je e-pošta veća od 10 MB molimo dostaviti poveznicu na kojoj će bit učitan zahtjev i dokumentacija) ili putem online prijave.

Korisnici sredstava iz ovog Programa ista mogu koristiti za projekte/investicije realizirane tijekom 2021. godine.

8. TIJELO NADLEŽNO ZA OCJENU PODNESENIH ZAHTJEVA

Ocjenu podnesenih zahtjeva provodi Odbor za gospodarstvo, te na prijedlog navedenog Odbora konačnu odluku donosi gradonačelnik Grada Kutine.

Kriteriji za ocjenu zahtjeva propisani su točkom 5. ovoga Programa, te ukoliko isti imaju jednaki broj bodova, prednost ima zahtjev sukladno slijedećim kriterijima i to po redu:

- sa većim brojem zaposlenih
- čija je tvrtka ili obrt ili OPG novije (kasnije) registriran

9. ROK ZA RJEŠAVANJE ZAHTJEVA

Odbor za gospodarstvo zaprimljene zahtjeve rješavati će u roku 60 dana od dana određenog kao krajnji rok za podnošenje zahtjeva u Javnom pozivu iz točke 7. ovog Programa /01.10.2021. god./ te će prijedlog dodjele potpora proslijediti u roku 8 dana gradonačelniku radi donošenja konačne odluke.

Odlukom iz stavka 1. ove točke određuje se obveza sklapanja Sporazuma o uvjetima korištenja sredstava između Grada Kutine i podnositelja zahtjeva koji je ostvario pravo za sredstva iz ovog Programa.

Sporazumom iz stavka 2. ove točke između ostalog utvrđuju se i instrument osiguranja povrata sredstava u slučaju nenamjenskog korištenja sredstava iz ovog Programa (solemnizirana bjanko zadužnica s jamcem platcem u iznosu dodijeljene potpore).

10. NAČIN UPLATE SREDSTAVA KORISNICIMA POTPORE

Grad Kutina se obvezuje temeljem točke 1. podtočke 2. i 3. ovog Programa sredstva u navedenim iznosima uplatiti na žiro račun poslodavca čiji zahtjev je ocijenjen pozitivno u roku do 60 dana od dana donesene Odluke iz točke 9. ovog Programa.

11. OBVEZE KORISNIKA POTPORE

Obveza korisnika potpore iz ovog Programa je prvenstveno namjensko trošenje sredstava sukladno namjeni za koju su ista odobrena i sukladno priloženom Programu/Planu priloženim uz zahtjev prema točki 6. ovog Programa.

Računi kojima se dokazuje namjensko korištenja sredstava moraju biti iz 2021. godine i odnositi se na troškove iste vrste i namjene kako je navedeno u zahtjevu. U obzir se mogu uzeti i računi kojima se dokazuje utrošak sredstava koji nije naveden u zahtjevu pri čemu Upravni odjel za gospodarstvo, poduzetništvo i razvoj odlučuje o prihvaćanju takvih računa a temeljem pisanog obrazloženja korisnika potpore.

12. INSTRUMENT PRAĆENJA NAMJENSKOG KORIŠTENJA SREDSTAVA

Grad Kutina, odnosno Upravni odjel za gospodarstvo, poduzetništvo i razvoj zadužuje se za vođenje Evidencije pozitivno riješenih zahtjeva, te vršenje provjere kod poduzetnika/obrtnika/vlasnika OPG-a za vrijeme trajanja Programa.

Nakon završetka Programa poduzetnik/obrtnik/ vlasnik OPG-a/korisnik sredstava potpore u obvezi je podnijeti pisano izvješće s potrebnim dokazima/ dokumentacijom o utrošku sredstava iz istog Programa.

Korisnik potpore po iskorištenoj potpori dužan je pravdati odobrenu kapitalnu pomoć minimalno u vrijednosti zbroja visine potpore i vlastitog učešća kojem je vrijednost u visini dodijeljene potpore.

Korisnik potpore dužan je dostaviti u roku od 6 mjeseci od dana dobivanja potpore slijedeću dokumentaciju:

- pisano izvješće sa foto dokumentacijom,
- preslike računa** o utrošenim sredstvima (R1/R2 i drugo) na ime poslovnog subjekta,
- izvode s bankovnog transakcijskog računa kojima se dokazuje izvršeno plaćanje.

Ukoliko se utvrdi nenamjensko trošenje sredstava iz ovog Programa, Grad Kutina će aktiviranjem instrumenta osiguranja ostvariti povrat sredstava iz ovog Programa.

**Napomena:

Svi troškovi moraju biti plaćeni transakcijski (putem računa poslovnog subjekta) i vidljivi na izvodima s poslovnog računa. Iznimka, troškovi mogu biti plaćeni gotovinom ali se neće smatrati prihvatljivima ukoliko nisu izdani na ime poslovnog subjekta. Iznosi računa priznaju se s uključenim PDV-om poslovnim subjektima koji nisu u sustavu PDV-a.

Svaki trošak nastao putem kreditnih kartica uz obročnu otplatu, bez obzira radi li se o privatnoj ili poslovnoj kartici, neće se priznavati.

13. MOGUĆNOST IZLASKA IZ PROGRAMA

Ukoliko poduzetnik/obrtnik/vlasnik OPG-a kojem su uplaćena sredstva po ovom Programu iz nekog razloga mora odustati od planiranog provođenja investicije/ulaganja prema Programu/ Planu, a dio sredstava je već iskoristio u tom slučaju se pisanim zahtjevom obraća Gradu Kutina, te se odluka o opravdanosti svakom pojedinačnom zahtjevu donosi na Odboru za gospodarstvo i prosljeđuje gradonačelniku radi konačne odluke.

14. ZAVRŠNE ODREDBE

Zadužuje se Upravni odjel za gospodarstvo, poduzetništvo i razvoj da na temelju odredaba ovog Programa objavi javni poziv za dodjelu sredstava iz Programa dodjele bespovratnih sredstava poduzetnicima i obrtnicima za ulaganje u turističke projekte u 2021. godini na području Grada Kutine.

Javni poziv će se objaviti u javnom glasilu, na oglasnoj ploči Gradske uprave Grada Kutine i na službenom portalu Grada Kutine www.kutina.hr .

Ovaj Program stupa na snagu osmog dana od dana objave u „Službenim novinama Grada Kutine".

REPUBLIKA HRVATSKA
SISAČKO-MOSLAVAČKA ŽUPANIJA
GRAD KUTINA
GRADSKO VIJEĆE

KLASA: 300-02/21-01/13
URBROJ: 2176/03-04/01-21-4
Kutina: 25 ožujka 2021.

Predsjednik Gradskog vijeća
Davor Kljakić, mag.ing.traff.,v.r.

47.

Na temelju članka 35. Zakona o lokalnoj i područnoj (regionalnoj) samoupravi („Narodne novine br. 33/01, 60/01, 129/05, 109/07, 125/08, 36/09, 36/09, 150/11, 144/12, 19/13, 137/15, 123/17, 98/19 i 144/20) i članka 32. Statuta Grada Kutine („Službene novine Grada Kutine" br. 6/09, 3/13, 4/13 - pročišćeni tekst, 2/18, 4/18 – pročišćeni tekst i 2/20), Gradsko vijeće Grada Kutine, na 37. sjednici održanoj 25. ožujka 2021. godine donijelo je

Zaključak o prihvaćanju Izvješća o radu gradonačelnika Grada Kutine za razdoblje srpanj-prosinac 2020. godine

I.

Prihvaća se Izvješće o radu gradonačelnika Grada Kutine za razdoblje srpanj-prosinac 2020. godine, koje je sastavni dio ovog Zaključka.

II.

Ovaj Zaključak stupa na snagu danom donošenja, a objavit će se u „Službenim novinama Grada Kutine".

REPUBLIKA HRVATSKA
SISAČKO-MOSLAVAČKA ŽUPANIJA
GRAD KUTINA
GRADSKO VIJEĆE

KLASA: 022-05/21-02/1
URBROJ: 2176/03-04/01-21-4
Kutina, 25. ožujka 2021.

Predsjednik Gradskog vijeća
Davor Kljakić, mag. ing.traff.,v.r.

48.

Na temelju članka 32. Statuta Grada Kutine („Službene novine Grada Kutine" br. 6/09, 3/13, 4/13 - pročišćeni tekst, 2/18, 4/18 – pročišćeni tekst i 2/20) i članka 49. Poslovnika Gradskog vijeća Grada Kutine („Službene novine Grada Kutine" br. 9/09, 3/13, 4/13 - pročišćeni tekst, 2/18, 4/18 – pročišćeni tekst i 2/20), Gradsko vijeće Grada Kutine, na 37. sjednici održanoj 25. ožujka 2021. godine, donijelo je

Zaključak o prihvaćanju Izvješća o radu tvrtke Eko Moslavine d.o.o.za 2020. godinu

I.

Prihvaća se Izvješće o radu tvrtke Eko Moslavine d.o.o. za 2020. godinu koje je sastavni dio ovog Zaključka.

II.

Ovaj Zaključak stupa na snagu danom donošenja, a objavit će se u „Službenim novinama Grada Kutine".

REPUBLIKA HRVATSKA
SISAČKO-MOSLAVAČKA ŽUPANIJA
GRAD KUTINA
GRADSKO VIJEĆE

KLASA: 024-02/21-01/2
URBROJ: 2176/03-04/01-21-2
Kutina, 25. ožujka 2021.

Predsjednik Gradskog vijeća
Davor Kljakić, mag.ing.traff.,v.r.

49.

Na temelju članka 32. Statuta Grada Kutine („Službene novine Grada Kutine" br. 6/09, 3/13, 4/13 - pročišćeni tekst, 2/18, 4/18 – pročišćeni tekst i 2/20) i članka 49. Poslovnika Gradskog vijeća Grada Kutine („Službene novine Grada Kutine" br. 9/09, 3/13, 4/13 - pročišćeni tekst, 2/18, 4/18 – pročišćeni tekst i 2/20), Gradsko vijeće Grada Kutine, na 37. sjednici održanoj 25. ožujka 2021. godine, donijelo je

Zaključak o prihvaćanju Izvješća o provedbi Plana gospodarenja otpadom na području Grada Kutine za 2020. godinu

I.

Prihvaća se Izvješće o provedbi Plana

gospodarenja otpadom na području Grada Kutine za 2020. godinu koje je sastavni dio ovog Zaključka.

II.

Ovaj Zaključak stupa na snagu danom donošenja, a objavit će se u „Službenim novinama Grada Kutine".

REPUBLIKA HRVATSKA
SISAČKO-MOSLAVAČKA ŽUPANIJA
GRAD KUTINA
GRADSKO VIJEĆE

KLASA: 351-01/21-01/11
URBROJ: 2176/03-04/01-21-2
Kutina, 25. ožujka 2021.

Predsjednik Gradskog vijeća
Davor Kljakić, mag.ing.traff.,v.r.

50.

Na temelju članka 32. Statuta Grada Kutine („Službene novine Grada Kutine" br. 6/09, 3/13, 4/13 - pročišćeni tekst, 2/18, 4/18 – pročišćeni tekst i 2/20) i članka 49. Poslovnika Gradskog vijeća Grada Kutine („Službene novine Grada Kutine" br. 9/09, 3/13, 4/13 - pročišćeni tekst, 2/18, 4/18 – pročišćeni tekst i 2/20), Gradsko vijeće Grada Kutine na 37. sjednici održanoj 25. ožujka 2021. godine, donijelo je

Zaključak o prihvaćanju Izvješća o lokacijama i količinama odbačenog otpada, troškovima uklanjanja odbačenog otpada i provedbi mjera za sprječavanje nepropisno odbačenog otpada na području Grada Kutine tijekom 2020. godine

I.

Prihvaća se Izvješće o lokacijama i količinama odbačenog otpada, troškovima uklanjanja odbačenog otpada i provedbi mjera za sprječavanje nepropisno odbačenog otpada na području Grada Kutine tijekom 2020. godine koje je sastavni dio ovog Zaključka.

II.

Ovaj Zaključak stupa na snagu danom donošenja, a objavit će se u „Službenim novinama Grada Kutine".

REPUBLIKA HRVATSKA
SISAČKO-MOSLAVAČKA ŽUPANIJA
GRAD KUTINA
GRADSKO VIJEĆE

KLASA: 351-04/21-01/10
URBROJ: 2176/03-04/01-21-2
Kutina, 25. ožujka 2021.

Predsjednik Gradskog vijeća
Davor Kljakić, mag.ing.traff.,v.r.

51.

Na temelju članka 32. Statuta Grada Kutine („Službene novine Grada Kutine" br. 6/09, 3/13, 4/13 - pročišćeni tekst, 2/18, 4/18 – pročišćeni tekst i 2/20) i članka 49. Poslovnika Gradskog vijeća Grada Kutine („Službene novine Grada Kutine" br. 9/09, 3/13, 4/13 - pročišćeni tekst, 2/18, 4/18 – pročišćeni tekst i 2/20), Gradsko vijeće Grada Kutine, na 37. sjednici održanoj 25. ožujka 2021. godine, donijelo je

Zaključak o prihvaćanju Izvješća o kvaliteti zraka na području Grada Kutine za 2020. godinu

I.

Prihvaća se Izvješće o kvaliteti zraka na području Grada Kutine za 2020. godinu koje je sastavni dio ovog Zaključka.

II.

Ovaj Zaključak stupa na snagu danom donošenja i objavit će se u „Službenim novinama Grada Kutine"

REPUBLIKA HRVATSKA
SISAČKO-MOSLAVAČKA ŽUPANIJA
GRAD KUTINA
GRADSKO VIJEĆE

KLASA: 351-01/21-01/4
URBROJ: 2176/03-04/01-21-2
Kutina, 25. ožujka 2021.

Predsjednik Gradskog vijeća
Davor Kljakić, mag.ing.traff.,v.r.

52.

Gradonačelnik Grada Kutine na temelju članka 48. Zakona o lokalnoj i područnoj (regionalnoj) samoupravi („Narodne novine" broj 33/01, 60/01, 129/05, 109/07, 125/08, 36/09, 36/09, 150/11, 144/12, 19/13, 137/15, 123/17, 98/19 i 144/20), članka 20. Odluke o uvjetima i načinu držanja kućnih ljubimaca i načinu postupanja s napuštenim i izgubljenim životinjama te divljim životinjama („Službene novine Grada Kutine" broj 8/18) i članka 102., stavka 3. Statuta Grada Kutine („Službene novine Grada Kutine" broj 4/18 – pročišćeni tekst, 2/20) donosi slijedeću

Dopunu Odluke o sufinanciranju troškova sterilizacije i kastracije pasa i mačaka na području Grada Kutine u 2021. godini

Članak 1.

U Odluci o sufinanciranju troškova sterilizacije i kastracije pasa i mačaka na području Grada Kutine u 2021. godini („Službene novine Grada Kutine" br. 1/2021, dalje u tekstu: Odluka), u članku 1. iza stavka 2 dodaje se novi stavak koji glasi:

„Iznimno, za kućne ljubimce koji su sa potresom pogođenog područja Sisačko-moslavačke županije na privremenom čuvanju na području Grada Kutine kod privremenih udomitelja, Grad Kutina će snositi troškove sterilizacije i kastracije u punom iznosu."

Članak 2.

Ostale odredbe Odluke ostaju na snazi neizmijenjene.

Članak 3.

Ova dopuna Odluke stupa na snagu dan nakon donošenja, a objaviti će se u „Službenim novinama Grada Kutine".

REPUBLIKA HRVATSKA
SISAČKO-MOSLAVAČKA ŽUPANIJA
GRAD KUTINA
GRADONAČELNIK

KLASA: 322-01/21-01/1
URBROJ: 2176/03-06-01/08-21-3
Kutina, 4. veljače 2021. godine

Gradonačelnik
Zlatko Babić, dipl. ing.,v.r.

53.

Temeljem čl. 46. Statuta Grada Kutine („Službene novine Grada Kutine" br. 6/09, 3/13, 4/13- pročišćeni tekst, 2/18, 4/18- pročišćeni tekst) te čl. 51. Zakona o najmu stanova („Narodne novine" br. 91/96, 48/98, 66/98, 22/06, 68/18, 105/20) Gradonačelnik Grada Kutine donosi

II. Izmjene i dopune Pravilnika o uvjetima i mjerilima za davanje stanova u najam

Članak 1.

U Pravilniku o uvjetima i mjerilima za davanje stanova u najam („Službene novine Grada Kutine" br. 5/2010, 6/2015), u članku 9. stavku 1. iza riječi „izvan liste reda prvenstva" dodaje se zagrada i u zagradi riječi „bez provođenja javnog natječaja".

Članak 2.

U članku 10. iza riječi „izvan liste reda prvenstva" dodaje se zagrada i u zagradi riječi „bez provođenja javnog natječaja".

Članak 3.

Ove izmjene i dopune Pravilnika stupaju na snagu osmog dana od dana objave u „Službenim novinama Grada Kutine".

REPUBLIKA HRVATSKA
SISAČKO MOSLAVAČKA ŽUPANIJA
GRAD KUTINA
GRADONAČELNIK

KLASA: 370-01/21-01/3
URBROJ: 2176/03-06-01/04-21-2
Kutina, 01. ožujka 2021. godine

Gradonačelnik
Zlatko Babić, dipl. ing.,v.r.

54.

Na temelju članka 46. Statuta Grada Kutine ("Službene novine Grada Kutine" br. 6/09, 3/13, 4/13- pročišćeni tekst, 2/18, 4/18- pročišćeni tekst) te članka 43. stavka 6. Pravilnika o uvjetima i mjerilima za davanje stanova u najam ("Službene novine Grada Kutine" br. 5/10, 6/15) Gradonačelnik Grada Kutine donosi

Odluku
o visini slobodno ugovorene najamnine

Članak 1.

Ovom Odlukom utvrđuje se visina slobodno ugovorene najamnine za stanove u vlasništvu Grada Kutine.

Članak 2.

Visina slobodno ugovorene najamnine utvrđuje se po metru kvadratnom neto korisne površine stana, te iznosi za stanove raspoređene u:

- I. kategoriju …… 15,97 kn/m^2
- II. kategoriju ……... 12,77 kn/m^2
- III. kategoriju ……..…. 9,58 kn/m^2.

Članak 3.

Danom stupanja na snagu ove Odluke prestaje važiti Odluka o visini slobodno ugovorene najamnine ("Službene novine Grada Kutine" br. 1/2020).

Članak 4.

Ova Odluka stupa na snagu 1. travnja 2021. godine, a objavit će se u „Službenim novinama Grada Kutine".

REPUBLIKA HRVATSKA
SISAČKO-MOSLAVAČKA ŽUPANIJA
GRAD KUTINA
GRADONAČELNIK

KLASA: 371-04/21-01/2
URBROJ: 2176/03-06-01/04-21-2
Kutina, 04.03.2021. godine

Gradonačelnik
Zlatko Babić, dipl. ing.,v.r.

55.

Na temelju članka 24. Zakona o sustavu civilne zaštite, (NN 82/15, 118/18) i članka 46. Statuta Grada Kutine (Službene novine Grada Kutina br.: 6/09, 3/13, 4/13- pročišćeni tekst) gradonačelnik Grada Kutine donosi

Odluku
o izmjeni i dopuni
Odluke o osnivanju i imenovanju načelnika, zamjenika načelnika i članova Stožera civilne zaštite Grada Kutina

Članak 1.

U Odluci o osnivanju i imenovanju načelnika, zamjenika načelnika i članova Stožera civilne zaštite Grada Kutine, (Službene novine Grada Kutina 4/17), članak 2. mijenja se i glasi:

U Stožer civilne zaštite Grada Kutine imenuje se:

1. Damir Markuš, zamjenik gradonačelnika Grada Kutine, načelnik stožera,
2. Goran Markovac, zamjenik načelnika stožera,
3. Mario Paluh, zapovjednik Vatrogasne postrojbe Kutina, za člana,
4. Marijan Pauk, viši referent za poslove civilne zaštite DUZS, Područni ured Sisak, za člana,
5. Sanja Habek, ravnateljica Doma zdravlja Kutina, za člana,
6. Marija Stračević, predstavnica Zavoda za javno zdravstvo SMŽ, Ispostava Kutina, za člana,
7. Predrag Fitnić, načelnik Policijske postaje Kutina, , za člana,
8. Alen Bilanžija, načelnik Postaje prometne policije, za člana,
9. Ivica Losso, Petrokemija d.d. Kutina, za člana,
10. Mario Repić, predstavnik HV Vodogospodarskog odjela za vodno područje sliva Sava, VGI Lonja Trebež Kutina, za člana,
11. Boris Lončarević, predstavnik Hrvatske gorske službe spašavanja, za člana,
12. Krešimir Lenić, direktor Komunalnih servisa Kutina, za člana,
13. Adrijana Cvrtila, direkotorica Eko Moslavine d.o.o. , za člana,
14. Dubravko Šajn, predstavnik Moslavine d.o.o. , za člana,
15. Matija Blažun, predstavnik Moslavine plina d.o.o. , za člana,
16. Eduard Gelešić, Upravni odjel za komunalni sustav, građenje i zaštitu okoliša Grada Kutine, za člana,
17. Zdenko Bogadi, predstavnik Radio kluba Kutina-Sustav veza u kriznim situacijama-Koordinator za središnju Hrvatsku, za člana,
18. Robert Kolenc, Upravni odjel Ured gradonačelnika Grada Kutina, za člana.

Članak 2.

Ova odluka stupa na snagu danom donošenja i objavit će se u „Službenim novinama Grada Kutine"

REPUBLIKA HRVATSKA
SISAČKO MOSLAVAČKA ŽUPANIJA
GRAD KUTINA
GRADONAČELNIK

KLASA: 810-01/20-01/1
URBROJ: 2176/03-10/01-20-1
Kutina, 16.03.2020.

Gradonačelnik
Zlatko Babić, dipl. ing.,v.r.

56.

Na temelju članka 34. Zakona o sustavu civilne zaštite, (NN 82/15, 118/18), članka 21. Pravilnika o mobilizaciji, uvjetima i načinu rada operativnih snaga sustava civilne zaštite („Narodne novine" broj 69/16), članka 46. Statuta Gada Kutine („Službene novine Grada Kutine" br. 6/09, 3/13, 4/13- pročišćeni tekst, 2/18, 4/18- pročišćeni tekst), gradonačelnik Grada Kutine dana 01. ožujka 2021. godine donosi

Odluku o imenovanju povjerenika i zamjenika povjerenika civilne zaštite za područje Grada Kutine

Članak 1.

Ovom odlukom imenuju se povjerenici i zamjenici povjerenika civilne zaštite radi obavljanja poslova civilne zaštite pri mjesnim odborima Grada Kutine iz redova članova Vijeća mjesnih odbora kako slijedi:

1.VMO Kutina
- povjerenik MARIO REPIĆ
- zamjenik povjerenika MATIJA ŠURBEK

2. VMO Radničko naselje
- povjerenik: MILE JURKIĆ
- zamjenik povjerenika DAMIR MARKUŠ

3. VMO Radićeva
- povjerenik GORAN TROHA
- zamjenik povjerenika ANA MARIJA BENČIĆ

4. VMO Repušnica
- povjerenik DRAŽEN KINDERMAN
- zamjenik povjerenika JASNA ĐURKAN

5. VMO Međurić
- povjerenik ZLATKO STJEPANEK
- zamjenik povjerenika JAROSLAV ŠOUFEK

6. VMO Janja Lipa
- povjerenik IVICA KRPEZ
- zamjenik povjerenika MARIN LILOVAC

7. VMO Jamarice
- povjerenik DANIJEL OPRAUŠ
- zamjenik povjerenika MLADEN EISENHAUER

8. VMO Banova Jaruga
- povjerenik IVAN ABRAMOVIĆ
- zamjenik povjerenika MARKO PERINOVIĆ

9. VMO Ilova
- povjerenik DRAŽEN FERIĆ
- zamjenik povjerenika RUŽA GAČIĆ

10.VMO Zbjegovača
- povjerenik NATAŠA VUGRINOVIĆ
- zamjenik povjerenika KSENIJA GRADINAC MÜLLER

11. VMO Husain
- povjerenik VLADO KUREČIĆ,STARO BRDO 65, HUSAIN,098 9369529
- zamjenik povjerenika IGOR BENČIĆ, NOVO BRDO 23, HUSAIN, 098/942-6294

12. VMO Batina
- povjerenik ANTONIO BOLARIĆ
- zamjenik povjerenika MLADEN BOLARIĆ,

13. VMO Gojlo
- povjerenik ZORAN ŠPANIČEK,
- zamjenik povjerenika DANIEL BEZJAK,

14. VMO Mišinka
- povjerenik SNJEŽANA KRZNARIĆ
- zamjenik povjerenika NENAD MLINAR

15. VMO Kutinska Slatina
- povjerenik IVICA SMOLA
- zamjenik povjerenika JOSIP ŽANIĆ

16. VMO Katoličke Čaire
- povjerenik MATO BEZUK
- zamjenik povjerenika STJEPAN CINDRIĆ

17. VMO Kletište
- povjerenik ĐURĐICA RUPČIĆ
- zamjenik povjerenika TOMISLAV PAVEŠIĆ

18. VMO Šartovac
- povjerenik DRAGO ŠPARAVAC
- zamjenik povjerenika ANTE TURKALJ

19. VMO Stupovača
- povjerenik JURO RENDULIĆ
- zamjenik povjerenika FRANJO VIDOVIĆ

20. VMO Brinjani
- povjerenik JOVO TRBOJEVIĆ
- zamjenik povjerenika MARIJAN LONČAR

21. VMO Krajiška Kutinica
- povjerenik DARIO ABRAMOVIĆ-
- zamjenik povjerenika TOMISLAV HORVAT

22. VMO Kutinica
- povjerenik ALEKSANDAR BUNČIĆ
- zamjenik povjerenika DAVOR DŽORLEV

23. VMO Čaire
    - povjerenik NEVENKA KRANČEVIĆ
    - zamjenik povjerenika JOVAN KRANČEVIĆ
24. VMO Selište
    - povjerenik MILENA AMIĐIĆ
    - zamjenik povjerenika BRANISALAV KRUPLJAN
25. VMO Mikleuška
    - povjerenik PREDRAG VUJNOVIĆ
    - zamjenik pov. DUŠANKA KRIZMANIĆ

Članak 2.

Povjerenici i zamjenici povjerenika civilne zaštite na području Grada Kutine mobiliziraju se po nalogu gradonačelnika u slučaju neposredne prijetnje, katastrofe i velike nesreće čije posljedice nadilaze mogućnosti gotovih operativnih snaga Grada Kutine, a sve sukladno Planu zaštite i spašavanja Grada Kutine i Planu civilne zaštite Grada Kutine.

Članak 3.

Ova Odluka stupa na snagu danom donošenja, a objavit će se u „Službenim novinama Grada Kutine".

REPUBLIKA HRVATSKA
SISAČKO MOSLAVAČKA ŽUPANIJA
GRAD KUTINA
GRADONAČELNIK

KLASA: 810-01/21-01/5
URBROJ: 2176/03-10/01-21-1
Kutina, 01.03.2021.

Gradonačelnik
Zlatko Babić, dipl. ing.,v.r.

57.

Na temelju članka 17. stavak 3. podstavak 2. Zakona o sustavu civilne zaštite („Narodne novine" broj: 82/15, 118/18), Pravilnika o vrstama i načinu provođenja vježbi operativnih snaga sustava civilne zaštite („Narodne novine" broj: 49/16) i članka 46. Statuta Grada Kutine gradonačelnik Grada Kutina, dana 11.03. 2021. godine donosi

Plan vježbi civilne zaštite za 2021. godinu

I.

Jedinice lokalne samouprave dužne su konstantno provoditi edukaciju i osposobljavanje članova Civilne zaštite kako bi se oformio efikasan sustav Civilne zaštite. Takav sustav će koordinacijom raspoloživih resursa zajednice biti sposoban odgovoriti potrebama u zaštiti ljudi, materijalnih i kulturnih dobara i okoliša u ugrozama, stradanjima i drugim izazovima suvremenog društva, a prema potrebi pružiti pomoć drugim ili primiti pomoć od drugih jedinica lokalne samouprave.

Naziv i vrsta vježbe:	Angažiranje i koordinacija žurnih službi u slučaju potresa
Mjesto izvođenja:	Grad Kutina
Ciljevi vježbe:	Opći cilj pokazne vježbe je provjera spremnosti i osposobljenosti sudionika vježbe, a posebni ciljevi su praktičnim radom na terenu provjeriti razine osposobljenosti operativnih snaga i pravnih osoba od interesa za CZ
Scenarij vježbe:	Angažiranje i koordinacija žurnih službi u slučaju potresa
Sastav i zadaće upravljačke skupine vježbe:	Sudionici i operativne snage sustava CZ koji planiraju vježbu (izrada elaborata vježbe i priprema vježbovne lokacije s potrebnom logistikom), prate njezino provođenje, pripremaju vježbovnu skupinu za provedbu vježbe te su odgovorni za sigurnost na vježbi
Sastav i zadaće vježbovne skupine vježbe:	Sudionici i operativne snage sustava civilne zaštite koji provode vježbu sukladno svojim nadležnostima i sposobnostima te nisu upoznati sa scenarijem vježbe zbog realnosti provedbe iste
Financijski plan vježbe	Provođenje vježbe civilne zaštite, naknade za rad na terenu
Ustrojavanje organizacijskih tijela za pripremu i provedbu vježbi na području Grad Kutine	Stožer Civilne zaštite – Grad Kutina
	Postrojba opće namjene civilne zaštite
	Povjerenici i zamjenici povjerenika
	Vatrogasne snage koje djeluju na području Grada
	Gradsko društvo Crvenog križa
	HGSS - Kutina
Vrijeme trajanja vježbe	Ovisno o zahtjevnosti odabrane vježbe i broju sudionika
Period održavanja vježbe	Zadnji kvartal 2021. godine
Analiza i izrada izvješća o provedbi vježbe	U roku 30 dana od dana završetka vježbe provodi se završna analiza. Konačno izvješće o provedbi vježbe dostavlja se u elektroničkom obliku svim sudionicima vježbe u roku od 45 dana po završetku vježbe.

II.

Ovaj Plan objavit će se u Službenim novinama Grada Kutine

REPUBLIKA HRVATSKA
SISAČKO MOSLAVAČKA ŽUPANIJA
GRAD KUTINA
GRADONAČELNIK

KLASA: 810-01/21-01/8
URBROJ: 2176/03-10/01-21-1
Kutina, 11.03.2021.

Gradonačelnik
Zlatko Babić, dipl. ing.,v.r.

58.

Temeljem Zakona o sustavu civilne zaštite (NN 82/15, 118/18 i 31/20), Pravilnika o smjernicama za izradu Procjena rizika od katastrofa i velikih nesreća za područje Republike Hrvatske jedinica lokalne i područne (regionalne) samouprave (NN 65/16), Smjernica za izradu procjena rizika od velikih nesreća za područje Sisačko-moslavačke županije (Klasa: 810-01/16-03/02, URBROJ: 2176/01-02-17-4 od 31.siječnja 2017.godine), prve Procjene rizika od velikih nesreća za područje Sisačko-moslavačke županije (8/19), i članka 46.Statuta Grada („Službene novine Grada Kutine" broj 6/09, 3/13 i 4/13-pročišćeni tekst) te prve Procjene rizika od velikih nesreća Grada Kutine (2/18), gradonačelnik Grada Kutine donosi

Odluku o načinu izrade Revizije I. Procjene rizika od velikih nesreća za područje Grada Kutine

Članak 1.

Temeljem obaveza iz predmetnog Zakona o sustavu civilne zaštite i provedbenih propisa, gradonačelnik Grada Kutine predlaže a Gradsko vijeće Grada Kutina donosi Reviziju I. Procjene rizika od velikih nesreća za područje Grada, nakon tri godine od prve Procjene rizika, te izrade dokumenta istog naziva za područje Sisačko-moslavačke županije ukupno.

Članak 2.

Revizija I. Procjene rizika izvršiti će se samostalno, usklađenim timskim radom Radne skupine Grada, uz stručnu pomoć ovlaštene pravne osobe za izradu dokumenata civilne zaštite – društva VIZOR d.o.o. iz Varaždina, u svojstvu konsultanta. Revizija dokumenta se radi u uvjetima provođenja protuepidemijskih mjera i postupaka uzrokovanih virusom SARS-CoV-2 (bolest COVID 19), te nakon razornih potresa u kontaktnom području Grada.

Od Sisačko-moslavačke županije i Službe CZ Sisak (Područnog ureda civilne zaštite Zagreb i Ravnateljstva CZ RH) nisu primjene nadopune postojećih ili nove Smjernice za izradu Procjene rizika.

Članak 3.

U Radnu skupinu za izradu Revizije I. Procjene rizika od velikih nesreća Grada Kutina (oblik rada naložen Smjernicama Županije), određujem:

1. Robert Kolenc, pročelnik Ureda gradonačelnika voditelj Radne skupine
2. Marijo Paluh, zapovjednik Vatrogasne postrojbe Kutina, član
3. Mario Repić, predstavnik HV Vodogospodarskog odjela za vodno područje sliva Sava, VGI Lonja Trebež Kutina, član
4. Sanja Habek, ravnateljica Doma zdravlja Kutina, član
5. Predrag Fitnić, načelnik Policijske postaje Kutina, član
6. Mijo Šepak, predstavnik Moslavine d.o.o.
7. Hrvoje Krmelić,pročelnik, Upravni odjel za gospodarstvo, poduzetništvo i razvoj Grada Kutine
8. Eduard Gelešić, pročelnik, Upravni odjel za komunalni sustav, građenje i zaštitu okoliša Grada Kutine
9. Krešimir Lenić, direktor Komunalni servisi Kutina, član Stožera civilne zaštite Grada Kutina

dok će konsultant samostalno odrediti potreban broj svojih stručnih osoba.

Članak 4.

Radna skupina će proučiti do sada važeću prvu Procjenu rizika od velikih nesreća Grada Kutine te prvu Procjenu rizika Sisačko-moslavačke županije, kao i druga relevantna dokumenta civilne zaštite, te izraditi Reviziju I. na razini Grada o provođenju ove Odluke brinuti će pročelnik ureda gradonačelnika.

Članak 5.

Ova Odluka stupa na snagu danom donošenja i objaviti će se u Službenim novinama Grada Kutine.

REPUBLIKA HRVATSKA
SISAČKO MOSLAVAČKA ŽUPANIJA
GRAD KUTINA
GRADONAČELNIK

KLASA: 810-01/21-01/6
URBROJ: 2176/03-10/01-21-1
Kutina, veljača 2021.

Gradonačelnik
Zlatko Babić, dipl. ing.,v.r.

59.

Na temelju članka 4. i 5. Zakona o zaštiti pučanstva od zaraznih bolesti (NN broj 79/07, 113/08, 43/09, 130/17, 114/18, 47/20, 134/20), članka 38-42. Pravilnika o načinu provedbe obvezatne dezinfekcije, dezinsekcije i deratizacije (NN broj 35/07, 76/12) i članka 102., stavka 3. Statuta Grada Kutine („Službene novine Grada Kutine" broj 4/18 – pročišćeni tekst, 2/20), gradonačelnik Grada Kutine donosi

Odluku o usvajanju Programa mjera zaštite pučanstva od zaraznih bolesti - dezinfekcija, dezinsekcija, deratizacija na području Grada Kutine u 2021. godini

I.

Temeljem prijedloga Zavoda za javno zdravstvo Sisačko-moslavačke županije i članka 5. Zakona o zaštiti pučanstava od zaraznih bolesti (NN broj 79/07, 113/08, 43/09, 130/17, 144/18, 47/20, 134/20), gradonačelnik Grada Kutine donosi Odluku o usvajanju Programa mjera zaštite pučanstva od zaraznih bolesti – dezinfekcija, dezinsekcija, deratizacija na području Grada Kutine u 2021. godini (dalje u tekstu: Program), koji je sastavni dio ove Odluke.

II.

Predmetnim Programom iz točke I. ove Odluke, Grad Kutina se obvezuje osigurati provođenje mjera zaštite pučanstva od zaraznih bolesti i novčana sredstva za troškove provedbe mjera obvezne deratizacije, dezinsekcije i dezinfekcije objekata od javnozdravstvene važnosti za Grad Kutinu u 2021. godini.

III.

Cilj Programa iz točke I. ove Odluke je suzbijanje štetnika na biološki minimum radi smanjenja i sprečavanja gospodarskih šteta koje isti uzrokuju, te radi sprečavanja i suzbijanja pojave zaraznih bolesti koje štetnici prenose na ljude i životinje.

IV.

Za provedbu Programa iz točke I. ove Odluke zadužuje se Upravni odjel za gospodarstvo, poduzetništvo i razvoj.

V.

Ova Odluka stupa na snagu dan nakon donošenja, a objaviti će se u „Službenim novinama Grada Kutine".

REPUBLIKA HRVATSKA
SISAČKO MOSLAVAČKA ŽUPANIJA
GRAD KUTINA
GRADONAČELNIK

KLASA: 501-01/21-01/1
URBROJ: 2176/03-06-01/05-21-3
Kutina, 23. veljače 2021. godine
Gradonačelnik

Zlatko Babić, dipl. ing.,v.r.

59.1.

PROGRAM MJERA ZAŠTITE PUČANSTVA OD ZARAZNIH BOLESTI - DEZINFEKCIJA, DEZINSEKCIJA, DERATIZACIJA NA PODRUČJU GRADA KUTINE U 2021. GODINI

I. ANALIZA POSTOJEĆEG STANJA

Na području Grada Kutine potrebno je provoditi preventivnu i obveznu preventivnu deratizaciju s ciljem smanjenja populacije štetnih glodavaca ispod praga štetnosti, zaustavljanja razmnožavanja ili potpunog uništenja nazočne populacije štetnih glodavaca koji su prirodni rezervoari i prijenosnici uzročnika zaraznih bolesti ili skladišni štetnici.

Preventivna i obvezna preventivna deratizacija podrazumijevaju i sve mjere koje se poduzimaju radi sprečavanja ulaženja, zadržavanja i razmnožavanja štetnih glodavaca na površinama, u prostoru ili objektima.

Preventivnu i obveznu preventivnu deratizaciju potrebno je provoditi u objektima i prostorima gdje se glodavci najviše zadržavaju, te u objektima koji podliježu sanitarnom nadzoru, odnosno u građevinama, postrojenjima, prostorima, prostorijama, na uređajima i opremi osoba koje obavljaju gospodarske djelatnosti i u djelatnostima na području zdravstva, odgoja, obrazovanja, socijalne skrbi, ugostiteljstva, turizma, obrta i usluga, športa i rekreacije, objektima za javnu vodoopskrbu i uklanjanje otpadnih voda te deponijima za odlaganje komunalnog otpada, u djelatnosti javnog prometa, u i oko stambenih objekata, u i oko napuštenih kuća, na javnim površinama i javnim objektima u gradovima i naseljima te drugim objektima od javnozdravstvene i komunalne važnosti.

Na području Grada Kutine potrebno je redovito provoditi i mjere preventivne i obvezne preventivne

dezinsekcije koje podrazumijevaju suzbijanje komaraca, te žohara u objektima u kojima ih ima (objekti pod sanitarnim nadzorom, stambene zgrade).

Kako bi se osigurala dugoročna učinkovitost mjera preventivne deratizacije i dezinsekcije neophodno je stvoriti bazu podataka o ekološkim nišama i infestiranim objektima, te leglima komaraca. Vlasnik baze podataka je Grad Kutina koji mora pripremiti podatke za izradu početne baze, odlučuje da li će baza podataka biti kompjuterizirana i hoće li istu izraditi u organizaciji vlastite ili unajmljene informatičke podrške ili će izradu baze prepustiti Zavodu za javno zdravstvo Sisačko-moslavačke županije.

II. SVRHA I CILJ PROVEDBE MJERA SUZBIJANJA ŠTETNIKA, TE STANJA KOJA SU POGODOVALA INFESTACIJI I ZBOG KOJIH SE MJERE TREBAJU PROVODITI

1. SVRHA I CILJ PROGRAMA MJERA

Svrha i cilj Programa mjera je planiranje sustavnih, organiziranih i cjelovitih (integralnih) mjera uništavanja patogenih mikroorganizama te suzbijanja štetnih člankonožaca (Arthropoda) i štetnih glodavaca, odnosno kombinaciju preventivnih i kurativnih mjera s konačnim ciljem postizanja smanjenja, zaustavljanja rasta i razmnožavanja ili potpunog uklanjanja prisustva mikroorganizama, štetnih člankonožaca i štetnih glodavaca uzročnika ili prijenosnika zaraznih bolesti.

1.1. Patogeni mikroorganizmi

Epidemiološki značaj: Mikroorganizmi (uključujući bakterije, viruse, gljivice, parazite itd.), uzrokuju vrlo široki spektar bolesti od kojih se mnoge mogu spriječiti i/ili suzbiti prekidanjem lanca prijenosa, odnosno dezinfekcijom izvora zaraze ili objekta/medija prijenosa.

Cilj uništavanja patogenih organizama je sprečavanje pojave ili suzbijanje zaraznih bolesti koje uzrokuju patogeni mikroorganizmi, a provodi se uvijek i na svim mjestima gdje postoji rizik od prenošenja istih.

Preventivna dezinfekcija radi sprečavanja pojave zaraznih bolesti i obvezna preventivna dezinfekcija u slučaju pojave zaraznih bolesti su mjere koje se poduzimaju sa ciljem sprečavanja pojave ili suzbijanje zaraznih bolesti koje uzrokuju patogeni mikroorganizmi.

Dezinfekcija se provodi uvijek i na svim mjestima gdje postoji rizik od prenošenja mikroorganizama, tijekom elementarnih nepogoda, izljeva kanalizacije, masovnih skupova, prolijevanja ili rasapa infektivnog materijala, zbrinjavanja infektivnog otpada i u svim drugim slučajevima gdje postoji epidemiološka indikacija, ali i u objektima, na uređajima, sredstvima, opremi i priboru namijenjenim za smještaj većeg broja ljudi, objektima za pružanje higijenskih usluga stanovništvu, objektima za sport i rekreaciju, na deponijima otpada, u mrtvačnicama i sredstvima za prijevoz umrlih osoba i dr.

Nositelji lokalne samouprave trebaju precizirati objekte u svojem vlasništvu u kojima će ovlašteni izvoditelj DDD mjera provesti obveznu preventivnu dezinfekciju, te iste regulirati u ugovoru s izvoditeljem.

Troškove provedbe mjera obvezne preventivne dezinfekcije u objektima i prostorima te na površinama koje nisu u vlasništvu Grada Kutine, sukladno propisima, snose njihovi vlasnici odnosno korisnici.

Dezinfekciju može provoditi ovlaštena pravna ili fizička osoba za provođenje obvezne preventivne dezinfekcije, dezinsekcije i deratizacije koja ispunjava uvjete iz Pravilnika o uvjetima kojima moraju udovoljavati pravne i fizičke osobe koje obavljaju djelatnost obvezne preventivne dezinfekcije, dezinsekcije i deratizacije kao mjere za sprečavanje i suzbijanje zaraznih bolesti pučanstva („Narodne novine" broj 35/07) i ima odobrenje od Ministarstva zdravstva Republike Hrvatske.

Za dezinfekciju smiju se koristiti sredstva koja se nalaze u Registru biocidnih pripravaka (objavljen na web stranici Ministarstva zdravstva) odnosno da su navedeni u važećem Popisu biocidnih pripravaka koji je objavljen u Narodnim novinama, tj. da imaju Rješenje Ministarstva zdravstva kako bi opasnost za okoliš i zdravlje ljudi ili životinja bila svedena na minimum.

1.2. Štetni glodavci

Štetni glodavaci koji imaju javnozdravstvenu važnost i koje treba suzbijati ispod praga štetnosti u cilju zaštite zdravlja pučanstva te smanjivanja gospodarskih šteta na području Grada Kutine jesu:

- štakor:
  - crni štakor (Rattus rattus) Linne
  - aleksandrijski štakor (Rattus rattus var. alexandrinus) Geoffr.
  - sivi, smeđi ili kanalski ili štakor selac (Rattus norvegicus) Berkenhout

- miš:
  - kućni miš (Mus musculus musculus) Linne
  - kućni miš (Mus musculus domesticus) Linne
- drugi štetni glodavci (npr. poljski miš, voluharica) za koje postoji sumnja da prenose zarazne bolesti u objektima.

Osim što su glodavci uzročnici velikih ekonomskih šteta uništavajući imovinu i zalihe hrane, oni su i rezervoar ili prijenosnik čitavog niza zaraznih bolesti čovjeka kao što su: kuga, virusne hemoragijske groznice, hemoragijska groznica s bubrežnim sindromom, leptospiroza, tularemija, murini tifus, toksoplazmoza, tripanosomijaza, lišmanijaza, salmoneloza, trihineloza, bolest štakorskog ugriza-Sodoku, bjesnoća, itd.

Cilj suzbijanja štetnih glodavaca je uklanjanje rizika od pojave i prijenosa zaraznih bolesti, smanjenja ekonomskih i gospodarskih šteta koje nastaju uništavanjem i onečišćenjem hrane te sprečavanja kontaminacije površina, prostora i objekata iz članka 10. stavka 1. Zakona o zaštiti pučanstva od zaraznih bolesti („Narodne novine" broj 79/07, 113/08, 43/09, 130/17, 114/18, 47/20, 134/20).

Preventivna i obvezna preventivna deratizacija je skup različitih mjera koje se poduzimaju s ciljem smanjenja populacije štetnih glodavaca ispod praga štetnosti, zaustavljanja razmnožavanja ili potpunog uništenja nazočne populacije štetnih glodavaca koji su prirodni rezervoari i prijenosnici uzročnika zaraznih bolesti ili skladišni štetnici.

Deratizacija podrazumijeva i sve mjere koje se poduzimaju radi sprečavanja ulaženja, zadržavanja i razmnožavanja štetnih glodavaca na površinama, u prostoru ili objektima.

U Sisačko-moslavačkoj županiji registrirana je pojava leptospiroze, hemoragijske groznice sa bubrežnim sindromom (HGBS). Naša županija pripada prostoru prirodnog žarišta ovih antropozoonoza, a i tularemije.

Iz tog razloga nužno je deratizaciju provesti detaljno s što većim obuhvatom domaćinstava. Posebnu pažnju obratiti na prigradska naselja i seoska domaćinstva.

U 2020. godini na području Grada Kutine obavljene su dvije akcije suzbijanja štetnih glodavaca, proljetna i jesenska preventivna deratizacija na koje je bilo primjedbi prilikom stručnog nadzora od strane Zavoda za javno zdravstvo Sisačko-moslavačke županije.

1.3. Štetni člankonošci

Štetni člankonošci koji je potrebno uništavati na području Grada Kutine su: komarci, žohari i muhe.

1.3.1. Komarci

Epidemiološki značaj: prijenosnici malarije, ARBO virusnih infekcija kao npr. žute groznice, Denga virusa, Chikungunye, West Nile virusa, Zika virusa i dr. te filarijaze.

Suzbijanje komaraca i njihovih razvojnih oblika vrši se radi sprečavanja pojave zaraznih bolesti pučanstva; smanjenja uzrokovanja kožnih problema, urtika, eritema, alergijskih promjena nastalih ubodima komaraca i sekundarnih infekcija zbog oštećenja kože nastalog češanjem i grebenjem te uzrokovanja smetnji pri normalnom odvijanju svakodnevnih aktivnosti domicilnog pučanstva i turista..

Suzbijanje komaraca provodi se na 4 razine, vodeći stalnu brigu o očuvanju biološke raznolikosti područja:

1. Sanacijskim postupcima koji se temelje na sustavnom uklanjanju ili smanjivanju uvjeta za razvoj i razmnožavanje komaraca te otklanjanju legla komaraca na području provedbe programa suzbijanja komaraca,
2. Provođenjem zdravstvenog odgoja lokalnog stanovništva treba nastojati do maksimalne razine ukloniti sva moguća mjesta zadržavanja komaraca,
3. Biološkim mjerama suzbijanja, uvođenjem (gdje je to moguće) predatora ličinki komaraca ribice Gambusia holbrooki u različite stalne vodene nakupine (lokve) za što je potrebno prethodno ishoditi dopuštenje ministarstva nadležnog za poslove zaštite prirode ili primjenom dozvoljenih larvicidnih pripravaka na bazi Bacillus thurigiensis var. Israelensis,
4. Kemijskim mjerama suzbijanja: primjenom regulatora rasta, primjenom insekticidnih larvicida, provođenjem adulticidnih tretmana, tj. suzbijanje krilatica.

Mjera kojom se vrši suzbijanje komaraca je preventivna dezinsekcija kao posebna mjera na području općina i gradova.

Zavod za javno zdravstvo Sisačko-moslavačke županije kontinuirano od 2016. godine provodi nacionalni program prisutnosti invazivnih vrsta komaraca kojim je u Gradu Kutini 2018. godine potvrđena prisutnost azijskog tigrastog komarca (Aedes albopictus).

Zbog svega navedenog i zbog pojavnosti West Nile groznice u Sisačko – moslavačkoj županiji, kao i mogućnost pojave Usutu groznice, a i Zika virusne infekcije ističemo potrebu za provođenjem cjelovitih mjera suzbijanja komaraca na području Grada Kutine.

Mjere suzbijanja komaraca treba usmjeriti na suzbijanje ličinki u vodama stajaćicama, kao i u stambenim zgradama (poplavni i vlažni podrumi, šahtovi-unutarnji i vanjski), a provoditi kontinuirano prateći pri tome prisutnost komaraca i njihov razvojni ciklus.

Organizirano i plansko suzbijanje ličinki, sukladno pravilima struke, je metoda koja postiže maksimalan mortalitetni učinak, a minimalnu štetu po okoliš. Rezultati adulticidne obrade sa zemlje (akcije suzbijanja komaraca samo tijekom pojave velikog broja krilatica) uvijek su privremeni (izuzetno kratkotrajno djelovanje). Adulticidni tretman samo je nadopuna larvicidnog tretmana, a ne smije biti osnovna i jedina metoda suzbijanja komaraca!

U 2020. godini provedene su 3 larvicidne i 3 adulticidne akcije suzbijanja komaraca na području Grada Kutine. Preporučujemo provoditi cjelovite mjere suzbijanja komaraca.

Larvicidni tretmani se provode s ciljem da se zaustavi rast ili preobrazba larvi i da bi tretman bio učinkovit larvicidi se moraju aplicirati u staništa i legla komaraca. Upozoriti izvođače da za primjenu larvicidnih insekticida modu koristiti tehnika prskanja i orošavanja, ali ne zelenih površina, jer se u njima nalaze odrasle jedinke na koje larvicidno sredstvo ne djeluje, već na staništa i legla komaraca.

Preporuka je započeti s larvicidnim tretmanima čim se na mjestima koja su označena kao ekološke niše detektiraju larve komaraca, a to je, ovisno o vremenskim uvjetima, najčešće već početkom ožujka.

1.3.2. Žohari

Epidemiološki značaj: mehanički prijenosioci gastrointestinalnih infekcija, dizenterije, trbušnog tifusa i drugih zaraznih bolesti.

Cilj suzbijanja žohara je od javnozdravstvene važnosti s obzirom da su oni vrsta štetnika koja se maksimalno prilagodila suživotu s čovjekom (tzv. sinantropija) i koja zbog toga što interferira s čovjekovim aktivnostima može s njime doći u direktan ili indirektan dodir što ponekad rezultira i s različitim poremećajima zdravlja, poput zaraznih bolesti ili alergijskih stanja.

Mjera kojom se vrši suzbijanje žohara je preventivna dezinsekcija kao posebna mjera u kanalizaciji i drugim javnim površinama u slučaju pojačane infestacije i obvezatna preventivna dezinsekcija u slučaju pojave zarazne bolesti.

1.3.3. Muhe

Epidemiološki značaj: mehanički prijenosnici salmoneloza, šigeloza, enterovirusa, hepatitisa A, jajašaca crijevnih parazita.

Cilj suzbijanja muha je sprečavanje prijenosa mikroorganizama i zaraznih bolesti pučanstva te sprečavanje uznemiravanja pučanstva tijekom obavljanja svakodnevnih aktivnosti. Svojim ubodom ispod kože neke vrste muha mogu inokulirati uzročnike antraksa i tularemije te uzročnike gnojenja. Pojava muha predstavlja biološki pokazatelj niskog higijenskog standarda u društvu.

Mjera kojom se vrši suzbijanje muha je preventivna dezinsekcija na deponijima otpada i gnojnica te drugim javnim površinama na kojima je epidemiološkim izvidom utvrđena pojačana infestacija i obvezatna preventivna dezinsekcija u slučaju pojave zarazne bolesti.

2. STANJA KOJA POGODUJU INFESTACIJI ŠTETNIKA

Stanja koja pogoduju infestaciji glodavaca:

- nepravilno skladištenje sirovina i gotovih prehrambenih proizvoda,
- neuređene deponije krutog otpada,
- nehigijensko rukovanje otpadom, držanje kontejnera i kanti za skupljanje krutog komunalnog otpada otvorenima,
- odlaganje animalnog otpada u kanalizacijski kolektor,
- napuštene kuće.

Stanja koja pogoduju infestaciji insekata:

- nakupljanje vode u kantama, bačvama i posudama jer predstavljaju potencijalna mjesta za razvoj larvi komaraca,
- neočišćeni oborinski oluci,
- zadržavanje oborinskih voda,
- neodržavana mreža gradskog kanalizacijskog sustava,
- neuređeni odvodni i irigacijski kanali,
- zapušteni bazeni i fontane.

3. MJERE KOJIMA ĆE SE UKLONITI POGODNI UVJETI ZA RAZMNOŽAVANJE ŠTETNIH GLODAVACA I ČLANKONOŽACA

3.1. Mjere kojima će se ukloniti pogodni uvjeti za razmnožavanje štetnih glodavaca:

- odlukama o komunalnom redu obvezati sve građane, pravne i fizičke osobe koje obavljaju gospodarsku djelatnost da se skladištenje sirovina i gotovih prehrambenih proizvoda vrši na propisani način. Mjera se odnosi posebno na prigradska i seoska domaćinstva gdje je zabilježena povećana infestacija.
- sanacija divljih deponija otpada,
- spriječiti hranjenje štetnih glodavaca otpadom zatvaranjem spremnika za smeće, primjerenom pohranom otpadaka, pravodobnim prijevozom i propisnim odlaganjem otpada,
- sanacija napuštenih kuća.

3.2. Mjere kojima će se ukloniti pogodni uvjeti za razmnožavanje štetnih insekata:

- ulice, trgovi, javna i privatna dvorišta, kuće i njihove okućnice, otkriveni tereni i njihovi pripadajući dijelovi u gradu i selu (ruralni i šumski tereni) trebaju se održavati na takav način da oborinske vode ili vode drugog podrijetla mogu otjecati bez mogućnosti da stvaraju stagnaciju ili baruštine (odvodni kanali u prigradskim naseljima),
- u okruženjima gdje žive i borave ljudi (terase, vrtovi, parkovi i dr.) treba izbjegavati nakupljanje vode mičući svaku vrstu potencijalnog recipijenta za razvoj larvi komaraca kao npr. kante, kantice, bačve, posude itd.,
- u vrtovima i dvorištima mjesta gdje se nakuplja kišnica treba pregledavati, a posude u kojima se nakuplja voda kao tanjurići ispod vaza za cvijeće, posude iz kojih životinje (domaći ljubimci) piju vodu i dr., treba periodički prazniti i čistiti svakih 7 dana,
- fiksne recipijente za vodu kao npr. kade, bačve i posude za zaljevanje vrtova, treba pokriti s pokrovima od plastike ili sličnog nepromočivog materijala ili mrežom protiv komaraca,
- u male ukrasne fontane u vrtovima – parkovima umetnuti ribice gambuzije,
- sve spremnike i ostale materijale (npr. plastične folije) treba odlagati na način da se izbjegne nakupljanje kišnice,
- sve eventualne spremnike vode treba pravilno i čvrsto zatvoriti poklopcem,
- pneumatske gume koje se ne upotrebljavaju ili koje su neupotrebljive treba eliminirati. Nakon što ih se isprazni od sadržaja vode, treba ih bar privremeno staviti u zatvorene kontejnere na način da se onemogući skupljanje vode u njima. Nakon bilo koje oborine u razdoblju od maksimalno 7 dana treba provesti dezinsekciju pneumatskih guma koje nisu pokrivene i to uporabom sintetskih piretroida,
- spriječiti hranjenje muha otpadom zatvaranjem spremnika za smeće, primjerenom pohranom otpadaka, pravodobnim prijevozom i propisnim odlaganjem otpada,
- spriječiti hranjenje muha na ljudskih ekskrementima zatvaranjem zahoda, septičkih jama, kanalizacije i kloaka,
- zabraniti onečišćenje javnih površina fekalnim materijalom životinjskog ili humanog porijekla,
- onemogućiti prehranu muha na gnoju ili balegi, sušenjem balege (odvođenje tekućine), odstranjivanjem ili prekrivanjem uskladištene balege, zakopavanjem balege ili slaganjem u hrpe pokrivene plastičnim pokrovom.

3.3. Baza podataka

Svaki Grad i Općina mora osigurati izradu baze podataka.

Vlasnik baze podataka o ekološkim nišama i infestiranim objektima je nositelj Programa mjera, tj. Grad Kutina.

Grad Kutina odlučuje da li će baza podataka biti kompjuterizirana i hoće li istu izraditi u organizaciji vlastite ili unajmljene informatičke podrške ili će izradu baze prepustiti Zavodu za javno zdravstvo Sisačko-moslavačke županije uz uvjet da Zavodu osigura potrebne podatke za izradu početne baze.

Zavod za javno zdravstvo Sisačko-moslavačke županije mora sudjelovati u izradi početne baze podataka kao stručna podrška.

Baza podataka mora uvijek biti dostupna za korištenje Zavodu za javno zdravstvo Sisačko-moslavačke županije radi provedbe stručnog nadzora, analize stanja te ažuriranja podataka. Podaci u

bazi podataka se moraju redovito nadopunjavati elektroničkim putem.

Početnu bazu podataka ne može izrađivati ovlašteni izvoditelj jer se baza podataka mora iz godine u godinu ažurirati bez obzira koji ovlašteni izvoditelj provodi obvezne DDD mjere kao posebne mjere na području Grada Kutine.

Podaci za ažuriranje baze podataka se dobivaju sustavnim monitoringom i determinacijom vrsta, procjenama infestacije iz anketa koje se popunjavaju na terenu tijekom provedbe mjera, lociranjem žarišta zbog dojava građana i poziva za provedbu mjera, sustavnim prikupljanjem i analizom podataka itd.

Na mjestima koja su označena kao ekološke niše treba ukloniti pogodne uvijete za razvoj komaraca, jer je na većini tih mjesta to moguće.

Primjerice, odvodni kanali boljim održavanjem bili bi protočni te se u njima ne bi stvarala voda koja stagnira i time bi takva mjesta prestala biti ekološke niše.

III. OPĆE ODREDBE PROGRAMA MJERA SUZBIJANJA ŠTETNIKA ZA PODRUČJE GRADA KUTINE

1. Nositelj programa DDD mjera kao posebnih mjera

Nositelj Programa mjera suzbijanja štetnika je Grad Kutina.

2. Izvoditelji posebnih DDD mjera

Deratizaciju i dezinsekciju, stambenih prostora, javnih gradskih prostora te svih drugih prostora određenih ovim Programom kao i dezinfekciju svih javnih površina na području Grada Kutine mogu obavljati samo pravne osobe koje obavljaju zdravstvenu djelatnost i druge pravne osobe koje je ministar zdravstva ovlastio za provođenje tih mjera, a sukladno programu iz članka 5. Zakona o zaštiti pučanstva od zaraznih bolesti („Narodne novine" broj 79/07, 113/08, 43/09, 130/17, 114/18, 47/20, 134/20), a iste se moraju provoditi pod stručnim nadzorom nadležnog Zavoda (članak 24. Zakona o zaštiti pučanstva od zaraznih bolesti („Narodne novine" broj 79/07, 113/08, 43/09, 130/17, 114/18, 47/20, 134/20).

Ovlašteni izvođači DDD mjera moraju ispunjavati uvjete propisane Pravilnikom o uvjetima kojima moraju udovoljavati pravne i fizičke osobe koje obavljaju djelatnost obvezatne dezinfekcije, dezinsekcije i deratizacije kao mjere za sprečavanje i suzbijanje zaraznih bolesti pučanstva („Narodne novine" broj 35/07), te ih moraju provoditi u skladu s Pravilnikom o načinu provedbe obvezatne dezinfekcije, dezinsekcije i deratizacije („Narodne novine" broj br. 35/07, 76/12).

Izvođači za provedbu DDD mjera moraju primjenjivati sredstva koja se nalaze u Registru biocidnih pripravaka objavljen na web stranici Ministarstva zdravstva) odnosno da su navedeni u važećem Popisu biocidnih pripravaka koji je objavljen u Narodnim novinama, tj. da imaju Rješenje Ministarstva zdravstva.

Pravna ili fizicka osoba koja obavlja dezinsekciju i deratizaciju kao i dezinfekciju javnih prostora, odgovorna je za ostvarivanje mjera kojima se štiti zdravlje ljudi i domaćih životinja, a okoliš od onečišćenja, trovanja i nanošenja šteta.

3. Stručni nadzor nad provođenjem DDD mjera

Stručni nadzor nad provođenjem DDD mjera provodi Zavod za javno zdravstvo Sisačko-moslavačke županije.

Stručni nadzor obuhvaća:

- provjeru Programom predviđenih-zadanih DDD postupaka izvidom i/ili anketom stanovništva
- analiza postojećeg stanja
  - prosudbu stupnja infestacije na osnovu objektivnih kriterija ili vjerodostojne ankete uvid u primjenu biocida (vrsta, koncentracija, način aplikacije-postavljanje mamaca, norme primjene),
  - evidentiranje ekoloških niša i kritičnih točaka koje pogoduju razvoju glodavaca i insekata,
  - sugeriranje mjera sanacije u smislu otklanjanje uvjeta koji pogoduju prisustvu i održavanju glodavaca i insekata,
- prijedlog dodatnih korektivnih mjera (DDD i sanitacije) u interventnim situacijama koje nisu predviđene Programom,
- informiranje i edukacija pučanstva,
- ažuriranje baze podataka podatcima dobivenim tijekom provedbe stručnog nadzora i od izvođača provedbe DDD mjera,
- stručno izvješće, prema naručiocu, o provedenim DDD mjerama s naglaskom na mjere sanitacije,

- izrada prijedloga Programa mjera i Provedbenog plana suzbijanja štetnika.

Neposredno prije početka svake akcije preventivne i obvezne preventivne DDD kao posebne mjere Zavod za javno zdravstvo Sisačko-moslavačke županije će informirati izvođače provedbe o njihovim obvezama, uz detaljno obrazloženje svih postupaka i mjera koje se provode sukladno Programu mjera za područje Grada Kutine.

Zavod za javno zdravstvo Sisačko-moslavačke županije se obvezuje temeljem izvršenog nadzora i na osnovu dostavljenih pisanih izvještaja izvođača podatke statistički obraditi i uvrstiti u cjelovita pisana izvješća o obuhvatu, kvaliteti i učinkovitosti provedbe obvezne preventivne dezinfekcije, dezinsekcije i deratizacije na području gradova i općina Županije, te ih u roku od četiri tjedna nakon provedenih DDD mjera proslijediti Gradu Kutini.

Kopiju izvješća Zavod za javno zdravstvo Sisačko-moslavačke županije dostavlja na uvid i ovlaštenom izvoditelju istovremeno kada i Gradu Kutini. Ukoliko Zavod za javno zdravstvo Sisačko-moslavačke županije prilikom nadzora utvrdi nesukladnosti u provođenju programa mjera od strane ovlaštenog izvoditelja dužan mu je u pisanom obliku dostaviti i naputke o izvršenju korektivnih mjera.

4. Inspekcijski nadzor izvoditelja u provedbi Programa mjera

Nadzor izvoditelja u provedbi Programa mjera glede stručnog kadra i potrebnih uvjeta koje moraju ispunjavati sukladno Pravilniku o uvjetima kojima moraju udovoljavati pravne i fizičke osobe koje obavljaju djelatnost obvezatne dezinfekcije, dezinsekcije i deratizacije kao mjere za sprječavanje i suzbijanje zaraznih bolesti pučanstva („Narodne novine" broj 35/07) i Programu mjera provodi nadležni sanitarni inspektor.

5. Opis mjera:

DEZINFEKCIJA

Preventivna dezinfekcija kao posebna mjera podrazumijeva mehaničke, fizikalne ili kemijske mjere koje se provode u svim objektima javne namjene koji podliježu sanitarnom nadzoru. Preventivna dezinfekcija kao posebna mjera provodi se uvijek prije prve uporabe objekta javne namjene ili nakon dužeg nekorištenja, a prije ponovne uporabe. Objekti javne namjene pod sanitarnim nadzorom u kojima je provedena obvezna preventivna dezinfekcija kao posebna mjera mogu se ponovno upotrebljavati nakon izdane potvrde o mikrobiološkoj čistoći koju izdaje ovlaštena ustanova.

Obvezna preventivna dezinfekcija kao posebna mjera podrazumijeva mehaničke, fizikalne ili kemijske mjere koje se provode na površinama, u prostorima ili objektima koji podliježu sanitarnom nadzoru, a poduzimaju se u izvanrednim situacijama:

- ako nastaju uvjeti ili se povećava rizik prenošenja zaraznih bolesti na osnovi epidemioloških indikacija,
- ako su u sanitarnom nadzoru određene nepravilnosti u održavanju površina, prostora ili objekata koje pogoduju razvoju mikroorganizama,
- tijekom elementarnih nepogoda,
- tijekom izljeva kanalizacije,
- tijekom masovnih skupova,
- tijekom prolijevanja ili rasapa infektivnog materijala,
- tijekom zbrinjavanja infektivnog otpada i sl.

U slučaju izvanrednih situacija dezinfekcija se provodi prema nastalim potrebama i na prijedlog Zavoda za javno zdravstvo Sisačko-moslavačke županije. Grad Kutina treba precizirati objekte u svojem vlasništvu u kojima će ovlašteni izvoditelj DDD mjera provesti obveznu preventivnu dezinfekciju, te istu regulirati u ugovoru s izvoditeljem.

DERATIZACIJA

Deratizacija se provodi primjenom mehaničkih, fizikalnih i kemijskih mjera.

1. Mehaničke mjere podrazumijevaju redovito provođenje sanitarno - higijenskih mjera, ugradnju prepreka (mreža), uporabu lovki (živolovki ili mrtvolovki), ljepljivih traka s ili bez atraktanata,
2. Fizikalne mjere podrazumijevaju postupke uporabe ultrazvuka s ciljem sprječavanja ulaženja i zadržavanja štetnih glodavaca,
3. Kemijske mjere podrazumijevaju uporabu rodenticida, odnosno izlaganje zatrovanih mamaca tvorničkog pripravka s antikoagulantima I. i II. generacije s ciljem smanjenja ukupnog broja populacije štetnih glodavaca ispod praga štetnosti, zaustavljanja razmnožavanja ili potpunog uništenja nazočne populacije štetnih glodavaca.

Preventivna deratizacija kao posebna mjera podrazumijeva mehaničke, fizikalne i kemijske mjere koje se provode s ciljem:

- sprječavanja ulaženja, zadržavanja i razmnožavanja štetnih glodavaca,
- smanjenja populacije štetnih glodavaca,
- održavanje populacije štetnih glodavaca na biološki prihvatljivom minimumu radi osiguranja kvalitetnih higijenskih i sanitarno – tehničkih uvjeta u objektima, prostorima i na javnim površinama pod sanitarnim nadzorom.

Obvezna preventivna deratizacija kao posebna mjera podrazumijeva mehaničke, fizikalne i kemijske mjere koje se provode na površinama, u prostorima ili objektima koji podliježu sanitarnom nadzoru, a poduzimaju se u izvanrednim situacijama:

- ako postoji povećan rizik prenošenja zaraznih bolesti koje prenose štetni glodavci temeljem epidemioloških indikacija,
- ako populacija štetnih glodavaca pređe prag štetnosti,
- ako se odredi šteta na zalihama hrane nastala djelovanjem štetnih glodavaca,
- ako su u sanitarnom nadzoru uočene nepravilnosti u održavanju objekata koje pogoduju razvoju štetnih glodavaca,
- tijekom elementarnih nepogoda i
- tijekom masovnih skupova, sportskih i ostalih manifestacija.

Deratizacijom je potrebno obuhvatiti objekte kako slijedi:

- objektima za javnu vodoopskrbu pučanstva,
- objektima za proizvodnju i promet namirnica (proizvodni pogoni, ugostiteljski objekti, restorani društvene prehrane, kuhinje posebnih institucija, trgovački objekti i ostali),
- objektima namijenjenim za smještaj i boravak većeg broja ljudi (hotelski i ostali turistički objekti za smještaj, kampovi, učenički i studenski domovi, prihvatilišta, radničke nastambe, socijalne ustanove i ostali smještajni objekti),
- objektima zdravstva (poliklinike, bolnice i lječilišta, zavodi, domovi zdravlja, ustanove hitne medicinske pomoći, stomatološke ordinacije i ljekarne),
- objektima za pružanje medicinskih i higijenskih usluga pučanstvu (centri za masažu, pedikerski, kozmetički, frizerski i brijački saloni, solariji, javna kupatila, javni sanitarni čvorovi i drugi),
- objektima odgojno - obrazovnih ustanova (ustanove predškolske skrbi, škole, sveučilišta te viša i visoka učilišta),
- u zajedničkim dijelovima stambenih i poslovnih zgrada s pripadajućim vanjskim okolišem kao što su podrumi, drvarnice, toplinskim postajama, prostorima za odlaganje smeća, tavanima, prostorima za sušenje rublja i ostalim zajedničkim prostorima zgrada),
- parkovima, grobljima i drugim gradskim zelenim površinama i rekreacijskim zonama (trim staze, plaže i šetališta u priobalnom pojasu),
- otvorenim vodotocima,
- kanalizacijskim sustavima, objektima i prostorima za uklanjanje otpadnih voda i drugih otpadnih tvari, te energetskim kanalima i zdencima (telefonskim, elektrovodima i toplovodima),
- mjestima za javno kulturna okupljanja (kina, kazališta, galerije, gradske čitaonice, plesne dvorane, disco klubovi, cirkusi, prostorima za "pučke fešte" i slično),
- sajmovima, tržnicama i ribarnicama,
- mjestima za religijska okupljanja (crkveni objekti i svetišta),
- objektima javnog prijevoza putnika (autobusni i željeznički kolodvori),
- ostalim objektima od javnozdravstvene važnosti.

Mjere deratizacije uključuju praćenje uvjeta za razvitak štetnih glodavaca, bilježenje pojava štetnih glodavaca, izlaganje zatrovanih meka (rodenticidima), trajno praćenje stupnja infestacije te trajno poduzimanje svih ostalih mjera koje dovode do smanjenja broja glodavaca.

Trajno i uspješno suzbijanje glodavaca u objektima pod sanitarnim nadzorom provodi se u tri osnovna koraka:

- sustavno prikupljanje, evidentiranje i kartografiranje podataka o svim površinama, prostorima i objektima pod sanitarnim nadzorom u svrhu utvrđivanja početnog stupnja infestacije i uvjeta koji je podržavaju,

- fazu intenzivne deratizacije registriranih infestacija, ispravljanje nedostataka u sanitaciji i okolišu te provjere postignutih rezultata,
- fazu održavanja da bi se osigurala trajnost postignutih rezultata, uz stalno praćenje.

Stupanj infestacije štetnim glodavcima u stambenim zgradama utvrđuje se na osnovi nalaza stručno provedenog izvida obavljenog prema pripremljenom obrascu koji su dužni točno i pouzdano popuniti ovlašteni izvoditelji sustavne deratizacije za svaku pregledanu stambenu zgradu.

Utvrđivanje stupnja infestacije na javno-prometnim površinama, trgovima, parkovima i na obalama gradskih vodotoka moguće je provesti metodom brojenja aktivnih rupa glodavaca na jedinicu površine. Ispitivanje obuhvaća ukupne tretirane površine na području Grada Kutine.

Mjere deratizacije provode se u dvije sustavne akcije. Proljetna akcija deratizacije provodi se tijekom ožujka, travnja i svibnja, a jesenska akcija deratizacije provodi se tijekom rujna, listopada i studenog.

Rok za izvršenje je šest tjedna plus jedan tjedan u svakom roku za dopunu učinjenog posla.

Zavod za javno zdravstvo Sisačko-moslavačke županije analizom anketnih listića dopunjava bazu podataka o infestiranosti objekata i površina na području grada nakon akcije deratizacije.

Uspješnost deratizacije ovisi o obuhvaćenosti objekata i prostora na području Grada, s tim da troškove deratizacije za objekte pod sanitarnim nadzorom snosi vlasnik, odnosno korisnik objekta, dok Grad Kutina snosi troškove deratizacije za objekte i površine u svom vlasništvu.

DEZINSEKCIJA

Preventivna dezinsekcija kao posebna mjera podrazumijeva mehaničke, fizikalne, biološke ili kemijske mjere koje se provode s ciljem:

- sprječavanja zadržavanja i razmnožavanja štetnih člankonožaca (Arthropoda),
- smanjenja populacije štetnih člankonožaca (Arthropoda) te
- održavanje populacije štetnih člankonožaca (Arthropoda) na biološki prihvatljivom minimumu radi osiguranja kvalitetnih higijenskih i sanitarno – tehničkih uvjeta.

Obvezna preventivna dezinsekcija kao posebna mjera podrazumijeva mehaničke, fizikalne, biološke ili kemijske mjere.

Preventivna i obvezna preventivna dezinsekcija kao posebna mjera provodi se na površinama, u prostorima ili objektima koji podliježu sanitarnom nadzoru, a poduzimaju se u izvanrednim situacijama:

- ako postoji povećan rizik prenošenja zaraznih bolesti koje prenose štetni člankonošci (Arthropoda) temeljem epidemioloških indikacija,
- ako populacija štetnih člankonožaca (Arthropoda) prene prag štetnosti ako se odredi šteta na zalihama hrane nastala djelovanjem štetnih člankonožaca (Arthropoda),
- ako su u sanitarnom nadzoru uočene nepravilnosti u održavanju objekata koje pogoduju razvoju štetnih člankonožaca (Arthropoda),
- tijekom elementarnih nepogoda i
- tijekom masovnih skupova, sportskih i ostalih manifestacija.

Dezinsekcija komaraca

Učinkovito suzbijanje komaraca je višegodišnji organizirani neprekidni program suzbijanja, koji u sebi sadržava radnje uzorkovanja i prosudbe brojnosti populacije komaraca te na osnovu znanstveno utvrđenih uobičajenih spoznaja i njihovo suzbijanje.

Suzbijanje komaraca provodi se kao preventivna mjera sukladno Programu mjera.

Provodi se u svim leglima komaraca i na svim komunalnim mjestima gdje se utvrdi prisutnost krilatica.

Larvicidni tretmani provode se od travnja/svibnja do studenog, ovisno o nalazu ličinki, a adulticidni tretmani nakon pojave krilatica.

Broj larvicidnih i adulticidnih tretmana ne može se planirati unaprijed jer razvoj komaraca ovisi o vremenskim prilikama, odnosno postojanju stajaćih voda i temperaturi zraka.

Stupanj infestiranosti komarcima utvrđuje se prisustvom ličinki, određivanjem gustoće ličinki u leglu, te brojnošću krilatica.

Zavod za javno zdravstvo Sisačko-moslavačke županije kontinuirano tijekom godine prikuplja podatke o prisustvu komaraca na nekom području, odnosno provodi organizirani monitoring. Metodom monitoringa odraslih komaraca izrađuje se baza podataka sa podacima o vrsti komaraca i njihovim leglima, brojnosti, sezonskoj dinamici, nadopunjuje bazu podataka novim leglima i prikuplja i objedinjuje izvješća o provedenim mjerama dezinsekcije.

Dezinsekcija žohara

Suzbijanje žohara u svim objektima javne namjene koji podliježu sanitarnom nadzoru provodi se kao preventivna dezinsekcija kao posebna mjera sukladno Programu mjera.

U slučaju pojave zaraznih bolesti za koju se utvrdilo da su je uzrokovali žohari kao mehanički prijenosnici zaraznih bolesti provodi se obvezatna preventivna dezinsekcija kao posebna mjera.

Postupci suzbijanja žohara u sebi sadržavaju i postupke suzbijanja različitih vrsta člankonožaca (Arthropoda) koji se mogu naći u istim prostorima primjerice: buhe, mravi, kućni zrikavci, babure, stonoge i grinje, stoga temeljito provedeni postupci suzbijanja žohara daju ujedno i učinkovit postupak u smislu neciljanog oslobađanja nekog prostora od ostalih mogućih nazočnih štetnih člankonožaca (Arthropoda).

Pri planiranju dezinsekcijskih postupaka u cilju suzbijanja žohara procjenjuje se vrsta žohara, jačina i proširenost infestacije (ekološke niše) te sukladno tome provedbene postupke usklađuje s prosudbom jačine infestacije prostora.

Prosudbom se utvrđuju mjesta infestacija, tipove instalacija ili aparata u kojima su nazočni insekti te pravilnom prosudbom primijenjuju različite metode borbe protiv žohara.

Stupanj infestiranosti žohara određuje se postavljanjem feromonskih lovki.

Dezinsekcija muha

Suzbijanje muha u svim objektima javne namjene koji podliježu sanitarnom nadzoru gdje se priprema hrana za krajnjeg korisnika ili u objektima gdje je potreban visok nivo higijene (npr. bolnice) provodi se kao preventivna dezinsekcija kao posebna mjera sukladno Programu mjera.

U slučaju pojave zaraznih bolesti za koju se utvrdilo da su je uzrokovale muhe kao prijenosnici zaraznih bolesti provodi se obvezatna preventivna dezinsekcija kao posebna mjera.

Učinkovito suzbijanje muha je sustavni organizirani višegodišnji program koji u sebi mora sadržavati utvrđivanje izvorišta, uzorkovanje, prosudbe brojnosti i pravca kretanja (migracija) te sukladno stečenim spoznajama određivanje metoda borbe.

Suzbijanje se provodi na više načina:

- sanitacija okoliša,
- suzbijanje muha insekticidima:
  - suzbijanje ličinaka,
  - obrada uzgojnih mjesta larvicidima,
- suzbijanje odraslih oblika
  - obradba počivališta muha rezidualnim insekticidima,
  - unašanje toksičnih tvari na počivališta muha,
  - privlačenje muha pomoću atraktivnih hranjivih otrovnih mamaca,
  - obrada zatvorenih i otvorenih prostora,
  - postupci kod rojenja muha.

IV. PROVEDBENI PLAN

Provedbenim planom se utvrđuju:

- uvjeti za nositelje odobrenja za rad, tj. ovlaštene izvoditelje i za neposredne izvoditelje,
- izrada i način korištenja jedinstvene dokumentacije,
- vrste biocidnih pripravaka, količine i način njihove primjene, te način uklanjanja ostataka biocidnih pripravaka,
- površine prostori i objekti na kojima će se provoditi suzbijanje štetnika,
- stručni i inspekcijski nadzor,
- način obavještavanja i suradnje izvoditelja s građanima,
- način i rokovi obavješćivanja stručnog i inspekcijskog nadzora o planu rada od strane izvoditelja.

PROVEDBENI PLAN OBVEZATNE PREVENTIVNE DERATIZACIJE

1. Uvjeti za nositelje odobrenja za rad, tj. ovlaštene izvoditelje i za neposredne izvoditelje

Uvjeti koje moraju ispunjavati ovlašteni izvoditelji i neposredni izvoditelji obvezatne preventivne deratizacije:

- posjedovati rješenje ministra nadležnog za zdravstvo za provedbu obveznih DDD mjera sukladno Pravilniku o uvjetima kojima moraju udovoljavati pravne i fizičke osobe koje obavljaju djelatnost obvezatne dezinfekcije, dezinsekcije i deratizacije kao mjere za sprječavanje i suzbijanje zaraznih bolesti pučanstva („Narodne novine" broj 35/07),

- imati najmanje 10 zaposlenih stručnih radnika kako bi se posao sustavne deratizacije mogao pravovremeno obaviti,
- posjedovati opremu za rad propisanu Pravilnikom o uvjetima kojima moraju udovoljavati pravne i fizičke osobe koje obavljaju djelatnost obvezatne dezinfekcije, dezinsekcije i deratizacije kao mjere za sprječavanje i suzbijanje zaraznih bolesti pučanstva („Narodne novine" broj 35/07),
- posjedovati dokaz o stručnom usavršavanju odgovorne osobe i svih radnika koji provode DDD mjere odnosno dokaz o trajnoj edukaciji za izvoditelje obvezatnih DDD mjera sukladno članku 16. stavku 1. Pravilnika o uvjetima kojima moraju udovoljavati pravne i fizičke osobe koje obavljaju djelatnost obvezatne dezinfekcije, dezinsekcije i deratizacije kao mjere za sprječavanje i suzbijanje zaraznih bolesti pučanstva („Narodne novine" broj 35/07),
- posjedovati dokaz (potvrdu) o stručnoj osposobljenosti radnika za rad s kemikalijama, odnosno edukaciji radnika za rad s kemikalijama i položenim tečajevima sukladno Pravilniku o uvjetima i načinu stjecanja te provjere znanja o zaštiti od opasnih kemikalija („Narodne novine" broj 99/13),
- priložiti popis uposlenih radnika po zanimanjima i kvalifikacijama koje imaju i stručnoj osposobljenosti,
- dokazati da u radnom odnosu s punim radnim vremenom ima najmanje jednog doktora medicine ili diplomiranog inženjera biologije ili profesora biologije ili diplomiranog sanitarnog inženjera, jednog sanitarnog inženjera i dva sanitarna tehničara, što se dokazuje ovjerenim preslikama ugovora o radu,
- posjedovati barem pet ekipa od po dva člana,
- voditelj svake terenske ekipe mora biti:
- sanitarni inženjer, tj. najmanje sanitarni tehničar s odgovarajućim iskustvom od najmanje 1 godine rada na poslovima DDD-a,
- izvoditelj drugih struka s minimalno srednješkolskim obrazovanjem može biti član ekipe ukoliko je u kontinuiranom radu na DDD poslovima od najmanje 6 mjeseci stekao potrebno znanje i vještine u provođenju mjera te ima položen tečaj za rad s kemikalijama i programom obvezne »Trajne edukacije za izvoditelje obveznih DDD mjera«.
- dnevno 1 terenska ekipa od najmanje 2 člana može odraditi od 40-100 objekata, ovisno o vrsti objekta (poljoprivredno gospodarstvo ili stambena zgrada ili obiteljska kuća), lokaciji objekta (ruralno ili urbano područje), stupnju infestacije
- posjedovati dovoljan broj vozila registriranih za obavljanje djelatnosti za prijevoz terenskih ekipa (broj potrebnih vozila ovisi o broju sjedećih mjesta i broju neposrednih izvoditelja).

2. Dokumenti i izvješća o provođenju obvezatne preventivne deratizacije

Prilikom provođenja mjera obvezatne preventivne deratizacije na javnim površinama Grada Kutine izvoditelj je dužan:

- ispunjavati Upitnik za izradu i dopunu baze podataka (sukladno Obrascu 3),
- voditi evidenciju o o lokacijama žarišta komaraca koja su larvicidno tretirana i o terminima provedbe larvicidnih tretmana (datum provedbe),
- voditi evidenciju o stupnju infestacije štetnim glodavcima za:
  - svaku pregledanu zgradu (sukladno Obrascu 4),
  - javnoprometne površine, trgove, parkove (sukladno Obrascu 5),
  - obale i otvorene vodotoke (sukladno Obrascu 6).

Izvođač je obavezan, po utvrđenoj infestaciji, dostaviti Zavodu ispunjene Obrasce 4, 5 i 6.

Obrasci su sastavni dio ovoga Programa.

Po završetku prve akcije deratizacije (proljetne), kao i po završetku druge akcije deratizacije (jesenske) izvođač je obavezan Zavodu za javno zdravstvo Sisačko-moslavačke županije dostaviti ispunjene Obrasce 3 za područje Grada Kutine kako bi se isti objedinili u jedinstvenu bazu podataka.

Na osnovu dostavljenih podataka Zavod za javno zdravstvo Sisačko-moslavačke županije analizira obuhvat provedbe DDD mjera i izvješćuje Grad Kutinu te planira provedbu mjera za sljedeće razdoblje.

Izvođač je dužan Zavodu za javno zdravstvo Sisačko-moslavačke županije dostaviti izvješća propisana Pravilnikom o načinu provedbe obvezatne

dezinfekcije, dezinsekcije i deratizacije („Narodne novine" broj 35/07, 76/12) najkasnije do 31. siječnja tekuće godine za proteklu godinu.

3. Biocidni pripravci

Za provođenje mjera preventivne i obvezne preventivne deratizacije na području Grada Kutine mogu se koristiti samo sredstva koja su dozvoljena i propisno registrirana i dopuštena za primjenu u Republici Hrvatskoj rješenjem Ministarstva zdravstva. Izbor aktivne tvari u biocidnim pripravcima mora biti sukladno Pravilniku o popisu postojećih aktivnih tvari dopuštenih u biocidnim pripravcima („Narodne novine" broj 05/14). Ovlašteni izvoditelji DDD mjera trebaju koristiti sredstva s Popisa biocidnih pripravaka kojima je dano odobrenje za stavljanje na tržište.

4. Površine, prostori i objekti na kojima će se provoditi obvezna preventivna deratizacija

Obvezna preventivna deratizacija će se provoditi na površinama, prostorima i objektima kako slijedi:

- objekti za javnu vodoopskrbu pitkom vodom,
- objekti za proizvodnju i promet namirnica i predmeta opće uporabe, sirovina za njihovu proizvodnju,
- objekti i prostor za uklanjanje otpadnih voda i drugih otpadnih tvari,
- objekti zdravstvenih ustanova i zdravstvenih djelatnika koji obavljaju poslove zdravstvene zaštite samostalno osobnim radom,
- objekti za odgoj i obrazovanje,
- objekti javnog prometa,
- stambeni objekti i njihov neposredni okoliš,
- javne površine,
- gradske deponije i divlje deponije,
- industrijski i drugi objekti u kojima postoji mogućnost obitavanja i razmnožavanja štetnih glodavaca.

5. Vrste meka i načini njihove primjene

Rasuti mamci-meke zatrovane dozvoljenim antikoagulantom na žitnom ili drugom sličnom rasutom hranidbenom nosaču u zatvorenim prostorima izlagati će se na skrovita i nepristupačna mjesta što bliže putovima kretanja glodavaca. U prostorima u kojima borave ljudi ili se čuvaju namirnice rasute meke moraju se izlagati u posebnim za to namijenjenim kutijama s oznakom opasnosti, vrstom otrova i imenom antidota.

Kruti ili parafinski mamci-meke zatrovane dozvoljenim antikoagulantom na žitnom i drugom sličnom hranidbenom nosaču s dodatkom parafina postavljaju se u vlažnim prostorima

Prah ili prašiva s dozvoljenim antikoagulantom je formulacija namijenjena za direktnu primjenu posipavanjem aktivnih rupa ili puteva kretanja štakora i mogu se koristiti samo na površinama koje su ograđene i pod nadzorom i gdje ne postoji opasnost od trovanja neciljnih vrsta ili onečišćenja okoliša.

Način izlaganja zatrovanih meka propisan je odredbama čl. 20. i 21. Pravilnika o načinu provedbe obvezatne dezinfekcije, dezinsekcije i deratizacije („Narodne novine" broj 35/07, 76/12).

6. Standardi (normativi) za izlaganje zatrovanih meka

U slučajevima visokog stupnja infestacije, neovisno o tipu objekta, treba udvostručiti predviđenu količinu zatrovanih mamaca. Iz tog razloga u predviđanju ukupnih količina zatrovanih mamaca treba u proračunu predvidjeti 30% za izvanredne situacije.

	Vrsta objekta	Količina krutog parafiniziranog ili želatinoznog (mekog) mamca*	Površina tretiranja	Obvezna uporaba deratizacijske kutije koju nije moguće slučajno otvoriti
1.	Stambeni objekti i okućnice	1 mamac (20-50 gr)	30 m^2	DA
2.	Gospodarski objekti i pripadajući prostori	1 mamac (20-50 gr)	20 m^2	DA
3.	Površine oko gospodarskih objekata(vanjska strana objekta)	1 mamac (20-50 gr)	na svakih 10-15 m	DA
4.	Subjekti (objekti) u poslovanju s hranom	1 mamac (20-50 gr)	10 m^2	DA
5.	Površine oko subjekata (objekti) u poslovanju s hranom	1 mamac (20-50 gr)	na svakih 10-15 m	DA
6.	Svi drugi objekti javne namjene	1 mamac (20-50 gr)	20 m^2	DA
7.	Površine oko svih drugih objekata javne namjene	1 mamac (20-50 gr)	na svakih 15-20 m	DA

8.	Obale vodotokova, potoka, rijeka, jezera, kanala, brana i mora	min. 1 parafinski mamac (20-50 gr)	na svakih 20-30 metara obje strane obale	mamci skriveni u pukotine obalnog ruba, aktivne rupe ili pričvršćeni na žicu uz kanalizacijske izljeve ili rub obale
9.	Parkovi i zelene površine	1 parafinski mamac (20-50 gr)	50 - 100 m^2	mamci izloženi isključivo u aktivne rupe na način da su nedostupni za sve neciljane vrste, domaće i ostale životinje (npr. ptice, divljač), ljude, a posebno djecu
10.	Kanalizacija	1 parafinski mamac (100-200 gr)	na svakih 100 m	mamac pričvršćen žicom za željezne penjalice uz obilježavanje revizionog otvora bojom koja mora biti različita od boje korištene u predhodnoj akciji
		1 parafinski mamac (100 gr)	u svako 2. ili 3. revizionо okno	
		5-10 parafinskih mamaca (1000 gr)	na 500 m kanalizacije raspoređeno na10 mjesta	mamac pričvršćen na žicu
11.	Deponije krutog i organskog otpada (organizirani ili divlji)	1 mamac (20-50 gr)	20 m^2	mamci izloženi na način da su nedostupni za sve neciljane vrste, domaće i ostale životinje (npr. ptice, divljač), ljude, a posebno djecu

7. Raspored, dinamika i rokovi provedbe obvezne preventivne deratizacije

Obvezna preventivna deratizacija provodi se dva puta godišnje, u proljeće (ožujak-svibanj) i jesen (rujan-studeni), uz razmak između dvije akcije 6 (max. 8) mjeseci.

8. Stručni nadzor

Stručni nadzor obuhvaća:

- provjeru izvršenih aktivnosti u smislu otklanjanja uvjeta koji pogoduju prisustvu i održavanju infestacije,
- uvid u primjenu pesticida (vrsta, koncentracija, način i mjesto primjene pesticida, norme primjene),
- provjeru stupnja kontaminacije, onečišćenja ili infestacije na osnovu objektivnih kriterija ili vjerodostojne ankete,
- provjeru određenih DDD postupaka izvidom sukladno Programu mjera i Provedbenom planu,
- ocjenu izvršenja programa po pojedinim elementima,
- prijedlog za korekciju (dopunu) u tijeku ako za to postoje opravdani stručni razlozi.

Stručni nadzor provodi Zavod za javno zdravstvo Sisačko-moslavačke županije, a broj stručnih nadzora ovisi o opsegu posla.

Nakon provedenog stručnog nadzora Zavod izrađuje stručno izvješće s podacima o stupnju infestacije, utrošku pesticida i stupnju pridržavanja propisanog programa rada određenog Programom mjera i Provedbenim planom, te elementima za poboljšanje sanitacije prostora u budućnosti.

Izvješće o provedenom stručnom nadzoru Zavod je dužan dostaviti Gradu Kutini najkasnije u roku od 4 tjedna nakon izvršene deratizacije.

Zavod će nakon proljetne i jesenske akcije deratizacije izraditi završno izvješće.

Stručni nadzor je obvezan financirati Grad Kutina.

Izvadak iz važećeg Cjenika Zavoda za javno zdravstvo Sisačko-moslavačke županije za uslugu provođenja stručnog nadzora po jednoj akciji:

- prijevoz ekipe (za 1 km) 4,00 kn
- rad na terenu (cijena radnog sata) :
  - VSS 95,00 kn
  - VŠS 65,00 kn
  - SSS 55,00 kn
- rad na terenu izvan sjedišta Zavoda cijena rada veća je za 20%
- rad van radnog vremena Zavoda cijena rada veća je za 50%
- izdavanje stručnog mišljenja o DDD mjerama 1.200,00 kn

Iznos usluge stručnog nadzora u jednoj akciji je oko 3.000,00 kn.

9. Inspekcijski nadzor

Provodi nadležna sanitarna inspekcija.

10. Način obavješćivanja građana i suradnje izvoditelja s građanima:

Nekoliko dana prije započinjanja provedbe obvezne preventivne deratizacije (najmanje 48 sati prije) na dobro vidljivim i frekventnim javnim mjestima (oglasnim pločama, predvorjima zgrada, domova zdravlja, komunalnih poduzeća, škola i sl.) izvjesiti tiskanu obavijest s nazivom izvođača, mjestom i vremenom provođenja, sredstvima koja će biti upotrijebljena, mjerama zaštite i opreza, te navedenim antidotom za slučaj trovanja.

Izvoditelji tijekom provođenja preventivne obvezne deratizacije moraju poštivati prava vlasništva obveznika provedbe, ne nanositi štetu i izbjegavati nesavjestan rad, te moraju raditi na način da ne štete zdravlju pučanstva i kućnih ljubimaca.

11. Način i rokovi pismenog obavješćivanja stručnog i inspekcijskog nadzora o planu rada

Izvoditelj je dužan 3 do 7 dana prije početka akcije u idućem tjednu obavijestiti Grad Kutinu, Zavod za javno zdravstvo Sisačko-moslavačke županije i nadležnu sanitarnu inspekciju. U slučaju promjene operativnog plana izvoditelj je dužan dostaviti pisanu obavijest o istom barem dan ranije.

12. Financiranje provedbe obvezne preventivne deratizacije

Provođenje obvezne preventivne deratizacije na površinama, prostorima i objektima iz članka 10. stavka 1. Zakona o zaštiti pučanstva od zaraznih bolesti („Narodne novine" broj 79/07, 113/08, 43/09, 130/17, 114/18, 47/20, 134/20) koji su u vlasništvu Grada Kutine financira se iz sredstva GradaKutine, dok se provedba obvezne preventivne deratizacije na površinama, prostorima i objektima iz članka 10. stavka 1. Zakona o zaštiti pučanstva od zaraznih bolesti („Narodne novine" broj 79/07, 113/08, 43/09, 130/17, 114/18, 47/20, 134/20) koji su u privatnom vlasništvu financira iz sredstava trgovačkih društava, ustanova i drugih pravnih, te fizičkih osoba koje obavljaju djelatnost osobnim radom i pojedinaca vlasnika, posjednika ili nositelja upravljanja objektima.

PROVEDBENI PLAN OBVEZATNE PREVENTIVNE DEZINSEKCIJE

1. Uvjeti koje moraju ispunjavati ovlašteni izvoditelji i neposredni izvoditelji obvezatne preventivne dezinsekcije

Uvjeti koje moraju ispunjavati ovlašteni izvoditelji i neposredni izvoditelji obvezatne preventivne dezinsekcije:

- posjedovati rješenje ministra nadležnog za zdravstvo za provedbu obveznih DDD mjera sukladno Pravilniku o uvjetima kojima moraju udovoljavati pravne i fizičke osobe koje obavljaju djelatnost obvezatne dezinfekcije, dezinsekcije i deratizacije kao mjere za sprječavanje i suzbijanje zaraznih bolesti pučanstva („Narodne novine" broj 35/07),
- posjedovati opremu za rad propisanu Pravilnikom o uvjetima kojima moraju udovoljavati pravne i fizičke osobe koje obavljaju djelatnost obvezatne dezinfekcije, dezinsekcije i deratizacije kao mjere za sprječavanje i suzbijanje zaraznih bolesti pučanstva („Narodne novine" broj 35/07),
- posjedovati dokaz o stručnom usavršavanju odgovorne osobe i svih radnika koji provode DDD mjere odnosno dokaz o trajnoj edukaciji za izvoditelje obvezatnih DDD mjera sukladno članku 16. stavku 1. Pravilnika o uvjetima kojima moraju udovoljavati pravne i fizičke osobe koje obavljaju djelatnost obvezatne dezinfekcije, dezinsekcije i deratizacije kao mjere za sprječavanje i suzbijanje zaraznih bolesti pučanstva („Narodne novine" broj 35/07),
- posjedovati dokaz (potvrdu) o stručnoj osposobljenosti radnika za rad s kemikalijama, odnosno edukaciji radnika za rad s kemikalijama i položenim tečajevima sukladno Pravilniku o uvjetima i načinu stjecanja te provjere znanja o zaštiti od opasnih kemikalija („Narodne novine" broj 99/13)
- priložiti popis uposlenih radnika po zanimanjima i kvalifikacijama koje imaju i stručnoj osposobljenosti,
- dokazati da u radnom odnosu s punim radnim vremenom ima najmanje jednog doktora medicine ili diplomiranog inženjera biologije ili profesora biologije ili diplomiranog sanitarnog inženjera, jednog sanitarnog inženjera i dva sanitarna tehničara, što se dokazuje ovjerenim preslikama ugovora o radu,
- sastav ekipe izvoditelja: od dva do pet članova,
- voditelj svake terenske ekipe mora biti:
- sanitarni inženjer, tj. najmanje sanitarni tehničar s odgovarajućim iskustvom od najmanje 1 godine rada na poslovima

DDD-a,
- izvoditelj drugih struka s minimalno srednješkolskim obrazovanjem može biti član ekipe ukoliko je u kontinuiranom radu na DDD poslovima od najmanje 6 mjeseci stekao potrebno znanje i vještine u provođenju mjera te ima položen tečaj za rad s kemikalijama i programom obvezne »Trajne edukacije za izvoditelje obveznih DDD mjera«,
- izvoditelj mora imati dovoljan broj ljudi i opreme, što ovisi o veličini tretirane površine,
- za obradu 300 hektara adulticidnim tretmanom u jednom danu potrebno je:
- 1 uređaj za hladno zamagljivanje ULV postupkom s vozila u pokretu kapaciteta rezervoara minimalno 50 litara,
- 1 uređaj za toplo zamagljivanje s vozila u pokretu kapaciteta rezervoara minimalno 50 litara,
- 1 prijenosni uređaj za toplo zamagljivanje kapaciteta rezervoara minimalno 5 litara, a u područjima specifičnog okoliša,
- U područjima specifičnog okoliša, Zavod za javno zdravstvo Sisačko-moslavačke županije donosi odluku o vrsti uređaja koji su potrebni za tretiranje npr. 300 hektara adulticidnim postupkom,
- kod suzbijanja komaraca broj terenskih ekipa izvoditelja određuje se na osnovi broja potrebnih uređaja za adulticidni tretman te zadanom području (veličina područja koje mora biti obuhvaćeno tretmanom), s time da je za svaki uređaj koji se koristi s vozila u pokretu potrebna jedna terenska ekipa od najmanje 2 člana,
- posjedovati dovoljan broj vozila registriranih za obavljanje djelatnosti za prijevoz terenskih ekipa (broj potrebnih vozila ovisi o broju sjedećih mjesta i broju neposrednih izvoditelja).

2. Dokumenti i izvješća o provođenju obvezatne preventivne dezinsekcije

Prilikom provođenja mjera obvezatne preventivne dezinsekcije izvoditelj je dužan koristiti dokumente koji su sastavni dio ovog Programa, te izraditi izvješća propisana Pravilnikom o načinu provedbe obvezatne dezinfekcije, dezinsekcije i deratizacije („Narodne novine“ broj 35/07, 76/12).

Prilikom provođenja mjera obvezatne preventivne dezinsekcije komaraca u Gradu Sisku izvoditelj je dužan:
- tijekom larvicidnih tretmana izvoditelji su obvezni kontinuirano dostavljati ispunjene Obrasce 1 kako bi Zavod za javno zdravstvo Sisačko-moslavačke županije po istovjetnoj bazi o žarištima ličinki komaraca pratio legla komaraca sukladno Obrascu 2.

Na osnovu dostavljenih podataka Zavod za javno zdravstvo Sisačko-moslavačke županije analizira obuhvat provedbe DDD mjera i izvješćuje Grad Kutinu te planira provedbu mjera za sljedeće razdoblje.

Izvođač je dužan Zavodu za javno zdravstvo Sisačko-moslavačke županije dostaviti izvješća propisana Pravilnikom o načinu provedbe obvezatne dezinfekcije, dezinsekcije i deratizacije („Narodne novine“ broj 35/07, 76/12) najkasnije do 31. siječnja tekuće godine za proteklu godinu.

3. Biocidni pripravci

Za provođenje mjera preventivne i obvezne preventivne dezinsekcije na području Grada Kutine mogu se koristiti samo sredstva koja su dozvoljena i propisno registrirana i dopuštena za primjenu u Republici Hrvatskoj rješenjem Ministarstva zdravstva. Izbor aktivne tvari u biocidnim pripravcima mora biti sukladno Pravilniku o popisu postojećih aktivnih tvari dopuštenih u biocidnim pripravcima („Narodne novine“ broj 05/14). Ovlašteni izvoditelji DDD mjera trebaju koristiti sredstva s Popisa biocidnih pripravaka kojima je dano odobrenje za stavljanje na tržište.

U svim leglima komaraca bila ona otvorena ili zatvorena u slučaju nalaza ličinki komaraca treba provesti suzbijanje ličinki primjenom odgovarajućih larvicidnih sredstava formuliranih kao tablete, granule i koncentrat za emulziju koja su na Popisu biocidnih pripravaka kojima je dano odobrenje za stavljanje na tržište u republici Hrvatskoj, odnosno Registru biocidnih pripravaka (objavljen na web stranici Ministarstva zdravstva). Izbor larvicida ovisi o tipu legla.

Za sa adulticidne tretmane zelenih površina zemlje koristit će se insekticid formuliran za ULV primjenu toplim zamagljivanjem na osnovi niskotoksičnih piretroida koji se mješaju s vodom (za hladni ULV postupak) i s biorazgradivim i neškodljivim mineralnim uljem (za topli ULV postupak). Zabranjuje se uporaba nafte ili lož ulja kao otapala.

Za hladno ULV orošavanje u naseljenim područjima koristiti će se preparat na osnovi

niskotoksičnih piretroida koji se mješaju s čistom vodom.

Za toplo ULV zamagljivanje zelenih površina koristiti će se preparat na osnovi niskotoksičnih piretroida koji se mješaju s neškodljivim mineralnim uljem.

Potrebne količine navedenih insekticida ovise o izabranim tvorničkim formulacijama, a dozvoljeno je doziranje i primjena isključivo prema uputama proizvođača.

4. Površine i prostori na kojima će se provoditi obvezna preventivna dezinsekcija komaraca

Larvicidni tretmani će se provoditi u:

- otvorenim leglima komaraca
  - šumske depresije,
  - kanali,
  - bare,
  - male privremene poplavne površine,
  - zapušteni bazeni i fontane,
  - slivnici uz prometnice,
  - kanalizacijska reviziona okna
- zatvorenim leglima komaraca
  - poplavljeni podrumi,
  - poplavljeni prostori temelja zgrada, kanalizacijskih sustava, septičkih jama.

Adulticidni tretmani se provode na područjima gdje je primjećena povećana brojnost komaraca.

5. Standardi, količine i način primjene biocidnih pripravaka

Larvicidi su na tržištu prisutni u dvije formulacije, kao krutine (prašiva, granule, tablete, brikete i blokovi), te tekućine (suspenzije, emulzije, otopine).

Aplicirati se mogu posipanjem, razbacivanjem, polaganjem, prskanjem i orošavanjem, a izbor tehnike ovisi o formulaciji larvicida, tipu i veličini staništa i vrsti komaraca koje suzbijamo.

Otvorene vodene površine obrađuju se aplikacijom larvicida u obalnom pojasu u širini od jednog do dva metra od obale, što ovisi o dubini vode i strmini obale. Primjena larvicida u vodama dubljim od jednog metra nije potrebna jer u njima nema larvi.

Tople i plitke vode (močvare, poplavljene livade, plitke vode u depresijama) obrađuju se po cijeloj površini, jer je u njima voda rijetko dublja od metra.

Kod zatvorenih vodenih površina obrađuje se cjelokupna površina.

Krute formulacije larvicida primjenjuju se direktno, bez razrjeđivanja i otapanja: posipanjem, razbacivanjem ili polaganjem.

Tekuće formulacije larvicida prije upotrebe moraju se razrjediti u radne otopine koje se primjenjuju prskanjem, orošavanjem i zamagljivanjem.

Adulticidi se na tržištu nalaze u raznim formulacijama i prije upotrebe se razrjeđuju miješanjem s mineralnim uljem ili vodom u radne otopine.

Adulticidi se primjenjuju tehnikama prskanja, orošavanja i zamagljivanja. Najčešće se koristi metoda zamagljivanja stvaranjem neprozirnog i prozirnog aerosola. Neprozirni aerosol koristi se za obradu terena pokrivenog gustim raslinjem i depresijama, a prozirni aerosol za obradu parkova i zelenila u blizini prometnica.

Ukoliko integrirane mjere uporabom nekemijskih sredstava nisu dovele do smanjenja populacije na biološki minimum, insekticidi / larvicidi se koriste sukladno sljedećim normativima:

LARVICIDNI TRETMANI

Način aplikacije larvicida / insekticida	iz aviona (ili helikoptera) ili bespilotnih letjelica (dron)	ručna aplikacija
Formulacija larvicida / insekticida	tekući koncentrat, ledene granule, tablete	tablete, tekući koncentrat, prašivo i granule
Količina larvicida / insekticida te omjer razrjeđenja	uputa proizvođača	uputa proizvođača i ovisno o organskom opterećenju
Površina tretiranja	uputa proizvođača	uputa proizvođača
Dinamika	svaka 3-4 tjedna	svaka 3-4 tjedna

ADULTICIDNI TRETMAN

Način aplikacije larvicida / insekticida	hladni ULV	topli ULV*
Formulacija larvicida / insekticida	tekući koncentrat	tekući koncentrat
Količina larvicida / insekticida te omjer razrjeđenja	1:9 (otapalo voda), tj. sukladno preporuci proizvođača insekticida	1:9 (otapalo** isključivo mineralno ulje ili neko drugo ekološki prihvatljivo otapalo), tj. sukladno preporuci proizvođača insekticida
Površina tretiranja	0,5 – 1 lit. /1 ha	0,5 – 1 lit. /1 ha
Brzina vjetra – dopuštena gornja granica	cca. 4 km/h	4 km/h
Brzina kretanja vozila	10 - 20 km/h, tj. ovisno o preporuci proizvođača uređaja za ULV	10 - 20 km/h, tj. ovisno o preporuci proizvođača uređaja za ULV

Pokrivenost u prohodu	cca. 50 m sa svake strane ulice kojom vozilo prolazi (ukupno 100 m širok pojas), tj. sukladno preporuci proizvođača	cca. 50 m sa svake strane ulice kojom vozilo prolazi (ukupno 100 m širok pojas), tj. sukladno preporuci proizvođača
Radni sati	1 h (ili max. 2) u zoru i 1 h (ili max. 2 h) u sumrak	1 h (ili max. 2) u zoru i 1 h (ili max. 2 h) u sumrak
Kapacitet rezervoara	min. 50 lit.	min. 50 lit.
Obrađena površina s 1 vozilom – ekipa od 2 izvoditelja	50-200 ha površine / 1 h	50-200 ha površine / 1 h
Umanjenje efektivne širine prolaza radi gustoće vegetacije te dr. prepreka	do 50%	-
Dinamika	1 tretman ne smije trajati dulje od 3 do 4 uzastopna radna dana	1 tretman ne smije trajati dulje od 3 do 4 uzastopna radna dana

Zabranjuje se uporaba nafte ili lož ulja kao otapala!

6. Raspored, dinamika i rokovi provedbe dezinsekcije komaraca

Provođenje larvicidnih tretmana počinje od trenutka pozitivnog nalaza ličinki u nekom leglu.

Zavod za javno zdravstvo Sisačko moslavačke županije, počinje pratiti sitaciju na terenu čim to dopuste vremenski uvjeti. Preporuka je da se s larvicidnim započne već u ožujku, jer tako smanjujemo potrebu za adulticidnim tretmanima.

Preporučena dinamika larvicidnih tretmana:

- ožujak, rujan ,listopad - jedan tretman mjesečno,
- travanj, svibanj, lipanj, srpanj, kolovoz - dva tretmana mjesečno.

Preporučena dinamika nije fiksna jer uvelike ovisi o vremenskim prilikama.

Adulticidni tretmani se provode kada se pojave krilatice, a broj adulticidnih tretmana ovisi o brojnosti krilatica.

7. Stručni nadzor

Stručni nadzor obuhvaća:

- provjeru izvršenih aktivnosti u smislu otklanjanja uvjeta koji pogoduju prisustvu i održavanju infestacije,
- uvid u primjenu pesticida (vrsta, koncentracija, način i mjesto primjene pesticida, norme primjene),
- provjeru stupnja kontaminacije, onečišćenja ili infestacije na osnovu objektivnih kriterija ili vjerodostojne ankete,
- provjeru određenih DDD postupaka izvidom sukladno Programu mjera i Provedbenom planu
- ocjenu izvršenja programa po pojedinim elementima,
- prijedlog za korekciju (dopunu) u tijeku ako za to postoje opravdani stručni razlozi.

Stručni nadzor provodi Zavod za javno zdravstvo Sisačko-moslavačke županije. Broj stručnih nadzora ovisi o opsegu posla.

Nakon provedenog stručnog nadzora Zavod za javno zdravstvo Sisačko-moslavačke županije izrađuje stručno izvješće s podacima o stupnju infestacije, utrošku pesticida i stupnju pridržavanja propisanog programa rada određenog Programom mjera i Provedbenim planom, te elementima za poboljšanje sanitacije prostora u budućnosti.

Izvješće o provedenom stručnom nadzoru Zavod za javno zdravstvo Sisačko-moslavačke županije je dužan dostaviti Gradu Kutini najkasnije u roku od 4 tjedna nakon izvršene dezinsekcije.

Zavod za javno zdravstvo Sisačko-moslavačke županije će po završetku svih akcija dezinsekcije izraditi završno izvješće.

Stručni nadzor je obvezan financirati grad / općina.

Izvadak iz važećeg Cjenika Zavoda za javno zdravstvo Sisačko-moslavačke županije za uslugu provođenja stručnog nadzora po jednoj akciji:

- prijevoz ekipe (za 1 km) 4,00 kn
- rad na terenu (cijena radnog sata) :
  - VSS 95,00 kn
  - VŠS 65,00 kn
  - SSS 55,00 kn
- rad na terenu izvan sjedišta Zavoda cijena rada veća je za 20%
- rad van radnog vremena Zavoda cijena rada veća je za 50%
- izdavanje stručnog mišljenja o DDD mjerama 1.200,00 kn

Iznos usluge stručnog nadzora u jednoj akciji je oko 2.000,00 – 2.500,00 kn

8. Inspekcijski nadzor

Provodi nadležna sanitarna inspekcija.

9. Način obavješćivanja građana i suradnje izvoditelja s građanima:

Građani i pčelari moraju biti obaviješteni o provođenju svake akcije suzbijanja komaraca metodom toplog zamagljivanja ili hladnog orošavanja ULV metodom od strane izvoditelja dezinsekcije putem dnevnog tiska i radijskih postaja najmanje 48 sati prije provođenja prvog tretmana uporabom kemijskih sredstava.

Kod svakog idućeg tretmana u jednom ciklusu akcije tretiranja najmanje 24 sata, a u izvanrednim situacijama (npr. procijenjene nagle vremenske promjene i intenzivne migracije odraslih komaraca) 6 sati prije početka akcije ovlašteni izvoditelj u pisanom obliku izvješćuje nadležni zavod za javno zdravstvo i nositelje Programa mjera.

10. Način i rokovi pismenog obavješćivanja stručnog i inspekcijskog nadzora o planu rada

Kod planiranja adulticidnog tretmana suzbijanja komaraca ovlašteni izvoditelj je obvezan obavijestiti Grad Kutinu, Zavod za javno zdravstvo Sisačko-moslavačke županije i sanitarnu inspekciju Dražavnog inspektorata najmanje 48 sati prije provođenja prvog tretmana uporabom kemijskih sredstava. Kod svakog idućeg tretmana u jednom ciklusu akcije tretiranja najmanje 24 sata, a u izvanrednim situacijama (npr. procijenjene nagle vremenske promjene i intenzivne migracije odraslih komaraca) 6 sati prije početka akcije ovlašteni izvoditelj u pisanom obliku izvješćuje Grad Kutinu, Zavod za javno zdravstvo Sisačko-moslavačke županije i nadležnu sanitarnu inspekciju.

Ako se operativni plan mijenja izvoditelj je dužan dostaviti o tome pisanu obavijest barem dan ranije.

11. Financiranje provedbe obvezne preventivne dezinsekcije

Provođenje obvezne preventivne dezinsekcije na području Grada ili Općine financira lokalna samouprava.

V. OPERTATIVNI PLAN

Operativni plan mora sadržavati sljedeće podatke: opis mjere koja se provodi, popis ulica, objekata ili prostora na kojima se mjera provodi, okvirno vrijeme početka i završetka poduzetih mjera, način izvješćivanja građana, zdravstvenih službi, sanitarne inspekcije i drugih, broj djelatnika i ekipa, sredstva i opremu koja će se koristiti, opis tehnološke primjene, kao i provedene mjere zaštite opreza, zaštitu prostora, objekata i okoliša.

VI. IZVJEŠĆA IZVOĐAČA

Budući da Zavod za javno zdravstvo Sisačko-moslavačke županije izrađuje prijedlog Programa, kojeg iz godine u godinu korigira i nadopunjava sukladno stanju na terenu te organizira provedbu stručnog nadzora nad realizacijom Programa ovlašteni izvođači obavezuju se:

1. Tjedan dana prije provedbe na pojedinim dijelovima Grada Kutine, nositelju Programa - Gradu Kutini, Zavodu za javno zdravstvo Sisačko-moslavačke županije i inspekcijskom nadzoru dostaviti dio Operativnog Plana provedbe preventivnih mjera dezinfekcije, dezinsekcije i deratizacije za područja koja se planiraju odraditi u sljedećih deset dana, pri čemu je potrebno uvrštavati korekcije neodrađenog u plan za idućih deset dana. Navedeno je neophodno kako bi se uspio organizirati i uskladiti stručni nadzor s provedbom mjera.
2. Dva tjedna nakon proljetne, odnosno jesenje akcije provedenih DDD mjera na javnim površinama Grada Kutine izraditi i dostaviti Zavodu za javno zdravstvo Sisačko-moslavačke županije Izvješće o provedenim DDD mjerama, u kojem se navodi vrijeme trajanja akcije, vrste štetnika koji su suzbijani te vrste i količine utrošenog materijala. U navođenju utroška materijala potrebno je odvojeno prikazivati količine utrošenih biocida na javnim površinama i one koje su utrošene u zatvorenim objektima, a za koje Grad Kutina plaća provedbu.
3. Do 31. siječnja iduće godine, za područje Grada Kutine, Zavodu za javno zdravstvo Sisačko-moslavačke županije dostaviti Izvješće o provedenim DDD mjerama za prethodnu godinu, u kojem se navode subjekti provedbe, vrste štetnika koji su suzbijani, vrste i količine utrošenog materijala u skladu s obrascima koje je propisao ministar.

REPUBLIKA HRVATSKA
SISAČKO MOSLAVAČKA ŽUPANIJA
GRAD KUTINA
GRADONAČELNIK

KLASA: 501-01/21-01/1:
URBROJ: 2176/03-06-01/05-21-2
Kutina, 23. veljače 2021. godine

Gradonačelnik
Zlatko Babić, dipl. ing.,v.r.

OBRASCI

Obrazac 1. UPITNIK O ŽARIŠTU LIČINKI KOMARACA
Obrazac 2. PRAĆENJE LEGLA KOMARACA
Obrazac 3. UPITNIK ZA IZRADU I DOPUNU BAZE PODATAKA ZA STAMBENE OBJEKTE U KOJIMA SE PROVODI DERATIZACIJA
Obrazac 4. POTVRDA O OBAVLJENOJ DERATIZACIJI STAMBENIH OBJEKATA
Obrazac 5. UPITNIK ZA DERATIZACIJU JAVNOPROMETNIH POVRŠINA, TRGOVA I PARKOVA
Obrazac 6. UPITNIK ZA DERATIZACIJU OTVORENIH VODOTOKOVA I JEZERA, LUKA I PRIVEZIŠTABRODOVA TE KANALA
Obrazac 7. OBAVIJEST O TROVANJU ŠTAKORA

Ovlašteni izvoditelji DDD mjera su obvezni kontinuirano dostavljati ispunjene Obrasce 1 kako bi Zavod za javno zdravstvo Sisačko-moslavačke županije po istovjetnoj bazi o žarištima ličinki komaraca pratio legla komaraca sukladno Obrascu 2. Obrasce 3., 4., 5. i 6. ispunjava ovlašteni izvoditelj DDD mjera. Obrazac 7. ovlašteni izvoditelj distribuira pučanstvu sukladno naputcima za rad iz Provedbenog plana.



Obrazac 1.

UPITNIK O ŽARIŠTU LIČINKI KOMARACA

Godina: _____
Identifikacijski broj žarišta: _____
Grad: _____
Područje: _____
Naselje: _____
Lokacija: _____

skica

1) TIP ŽARIŠTA:

☐ napušteni zdenac ☐ fontana ☐ napušteni rudnik
☐ cisterna ☐ radilište ☐ rijeka ili vodotok
☐ septička jama ☐ natopljena polja ☐ močvara
☐ poplavljeni podrum ☐ odvodni sifon ☐ uz jezero
☐ grobne vaze ☐ odvodni kanal ☐ ostalo *(navedi)* _____

2) KARAKTERISTIKE ŽARIŠTA:

☐ trajno ☐ sezonsko (specificiraj mjesece)

S	V	O	T	S	L	S	K	R	L	S	P

3) DIMENZIJE ŽARIŠTA:

DULJINA _____ ŠIRINA _____ DUBINA _____

4) KAKVOĆA VODE:

☐ tekuća ☐ stajaća ☐ slatka ☐ slana ☐ čista ☐ zagađena

Priroda zagađenja *(navedi)*: _____

5) TIP VEGETACIJE:

☐ podvodna ☐ nadvodna

Prevladavajuće vrste: _____

6) PRISUSTVO GAMBUZIJA:

☐ DA ☐ NE UVEDENE OD _____

7) PRISUSTVO PREDATORA LIČINKI:

☐ DA ☐ NE

8) PRISUSTVO LIČINKI KOMARACA:

☐ DA ☐ NE

VRSTE	MJESECI											
	S	V	O	T	S	L	S	K	R	L	S	P

9) MOGUĆE MJERE

☐ drenaža (odvodnja) ☐ postavljanje cjevovoda _____
☐ zatrpavanje ☐ eliminacija recipijenta _____
☐ poravnanje sa zemljom ☐ uklanjanje bilja _____
☐ sprečavanje dolaska ☐ ostalo (navedi): _____
☐ popravci oštećenja _____ _____
_____

Predložene mjere: _____ dana: _____
_____

10) LARVICIDNI TRETMANI

Larvicidi koje treba koristiti: _____

11) NAPOMENE:

_____
_____

Obrazac 2.

PRAĆENJE LEGLA KOMARACA

Datum: _____ Naselje: _____

Područje: _____ Lokacija: _____

ŽARIŠTE TIP – VRSTA	IDENTIFIKACIJSKI BROJ ŽARIŠTA	VRSTE I STADIJI LIČINKI I INFESTACIJA*	VRSTE ODRASLIH ♂♂ ♀♀

Na znanje – Uočene promjene koje treba unijeti u evidenciju žarišta: _____

_____

_____

_____

_____

Potpis izvoditelja

* broj ličinki po jednom lovljenju (okvirno)

\+ (1-10)

++ (11-50)

+++ (>50)

Obrazac 3.

UPITNIK
ZA IZRADU I DOPUNU BAZE PODATAKA ZA STAMBENE OBJEKTE U KOJIMA SE PROVODI DERATIZACIJA*

Datum _____
GRADSKA ČETVRT: _____ ŠIFRA: _____
PODRUČJE: _____ ŠIFRA: _____
ULICA I KUĆNI BROJ: _____ ŠIFRA: _____
UPRAVLJANJE ZGRADOM:_____ (pravna osoba, privatno)
GODINA IZGRADNJE:_____
ODRŽAVANJE:_____ (održavana, zapuštena)
NAMJENA:_____ (stambena, stambeno – poslovna)
BROJ KATOVA:_____ BROJ STANOVA: _____
PODRUM: _____ *(da, ne)* VELIČINA: _____ m^2
VLAGA: _____ *(da, ne)*
TEHNIČKA ETAŽA: _____ *(da, ne)* DOSTUPNOST: _____ *(da, ne)*
DVORIŠTE: _____ *(da, ne)* ODRŽAVANJE:_____*(održavano, zapušteno)*
POSLOVNI PROSTOR: _____ *(da, ne)*
skladišni: _____ *(da, ne)* _____ m^2 ugostiteljski: _____ *(da, ne)* _____ m^2
proizvodni: _____ *(da,ne)* _____ m^2 ostali: _____ *(da, ne)* _____ m^2
KOMUNALNI STANDARD:
VODOVOD: _____ *(da, ne)* ODVODNJA: _____ *(da, ne)*
kanalizacija: _____ *(da, ne)* sabirna jama: _____ *(da, ne)*
otvoreni izljev: _____ *(da, ne)*
PRIKUPLJANJE OTPADA: _____ *(da, ne)* vreće: _____ *(da, ne)*
kante: _____ *(da, ne)* kontejneri: _____ *(da, ne)*
TOPLOVOD: _____ *(da, ne)*
GLODAVCI: PRISUSTVO GLODAVACA
rupe: _____ *(da, ne)* _____ *(broj aktivnih rupa)* tragovi nogu: _____ *(da, ne)*
izmet: _____ *(da, ne)* šteta: _____ *(da, ne)*
leglo: _____ *(da, ne)* viđeni živi štakori: _____ *(da, ne)*
viđeni uginuli štakori: _____ *(da, ne)* prema izjavi korisnika: _____ *(da, ne)*
HRANA ZA GLODAVCE: otpaci: _____ *(da, ne)*
hrana za domaće životinje: _____ *(da, ne)* uskladištena roba: _____ *(da, ne)*
ZAKLON ZA GLODAVCE:
kućni (sitni) otpad: _____ *(da, ne)* krupni otpad: _____ *(da, ne)*
neispravna odvodnja: _____ *(da, ne)*
UTROŠENI MATERIJAL
meke: _____ *(kg žita)* parafin: _____ *(kg parafiniziranih meka)*
POZIV: _____ *(je li intervencija provedena na poziv)*
RAZLOG NEPROVEDENE DERATIZACIJE:

– stranka odbila
– stranka odsutna
– napušten objekt
– ostalo

NAPOMENA:

SANITARNI TEHNIČAR: PRISUTNA STRANKA:
_____ _____

* Ispunjava se za objekte koji nisu evidentirani u bazi podataka (prvi unos ili novoizgrađeni objekti)

Obrazac 4.

POTVRDA
O OBAVLJENOJ DERATIZACIJI STAMBENIH OBJEKATA*

Datum: _____
Korisnik: _____
Adresa: _____
Gradska četvrt: _____

Namjena zgrade:	stambena	DA – NE
	poslovna	DA – NE
	ugostiteljska	DA – NE
Hrana za glodavce:	otpaci	DA – NE
	domaće životinje	DA – NE
	uskladištena roba	DA – NE
Zaklon za glodavce:	kućno smeće	DA – NE
	krupni otpad	DA – NE
	aktivne rupe	DA – NE
	neispravna kanalizacija	DA – NE
Prisustvo glodavaca:	tragovi nogu	DA – NE
	izmet	DA – NE
	prema izjavi korisnika	DA – NE

DERATIZACIJA: Vrsta zatrovanog mamaca _____ grama _____

Sanitarni tehničar _____ Prisutna stranka _____

* Ispunjava se za objekte koji su već evidentirani u bazi podataka.

OBRAZAC 5.

UPITNIK
ZA DERATIZACIJU JAVNOPROMETNIH POVRŠINA, TRGOVA I PARKOVA*

DATUM: _____ MJESTO: _____
GRADSKA ČETVRT: _____ PODRUČJE: _____
NAMJENA: _____ (ulica, trg, naselje, park, šuma, dvorište)
POVRŠINA: _____ (kvadratnih metara)
OKOLIŠ:
- naselje _____ (da li je nastanjeno)
- grmlje _____
- drveće _____
- održavanje _____
- životinje _____

OTPAD:
- krupni _____
- sitni _____
- organski _____
- kanaliz. _____ (da li postoji zagađenje iz kanalizacije)

GLODAVCI:
- rupe _____ (broj aktivnih rupa)
- tragovi _____ (tragovi nogu, izmet, šteta, leglo)
- glodavci _____ (viđeni živi štakori)
- mrtvi _____ (viđeni uginuli štakori)

UTROŠENI MATERIJAL:
- meke _____ (kg žita)
- parafin _____ (kg parafiniziranih meka)

POZIV: _____ (da li je intervencija provedena na poziv)
SANITARNI TEHNIČAR: _____
(potpis)

* Ispunjava se tijekom svake akcije deratizacije.

Obrazac 6.

UPITNIK
ZA DERATIZACIJU OTVORENIH VODOTOKOVA I JEZERA, LUKA I PRIVEZIŠTA BRODOVA TE KANALA*

DATUM: _____ VODOTOK: _____ JEZERO: _____
LUKA I PRIVEZIŠTA BRODOVA: _____ KANALI: _____
GRADSKA ČETVRT: _____ PODRUČJE: _____
PROLAZI KROZ: _____
(ulica, trg, naselje, park, šuma, dvorište)
DUŽINA: _____ (metara)
ZAGAĐENOST RUBA VODOTOKA (zaokruži): DA NE
OKOLIŠ:
naselje _____ (da li je nastanjeno)
grmlje _____
drveće _____
održavanje _____
životinje _____
OTPAD:
krupni _____
sitni _____
organski _____
kanaliz. _____ (da li postoji zagađenje iz kanalizacije)
GLODAVCI:
rupe _____ (broj aktivnih rupa)
tragovi _____ (tragovi nogu, izmet, šteta, leglo)
glodavci _____ (viđeni živi štakori)
mrtvi _____ (viđeni uginuli štakori)
UTROŠENI MATERIJAL:
parafin _____ (kg parafiniziranih meka)
parafin _____ (kg parafiniziranih meka vezanih sa žicom)
POZIV: _____ (da li je intervencija provedena na poziv)
SANITARNI TEHNIČAR: _____
(potpis)

* Ispunjava se tijekom svake akcije deratizacije.

Obrazac 7.

MEMORANDUM TVRTKE KOJA OBAVLJA POSLOVE

OBAVIJEST O TROVANJU ŠTETNIH GLODAVACA

Djelatnici _____

_____
(naziv zdravstvene ustanove ili druge pravne osobe ovlaštenog izvoditeljaderatizacije)

provest će uništavanje štetnih glodavaca u ovoj zgradi i njezinoj neposrednoj okolini.

Trovanje štetnih glodavaca provest će se izlaganjem zatrovanih mamaca na sva mjesta gdje se obično pojavljuju štetni glodavaci (podrum, dvorište i eventualno tavan).

Ako u ili oko svojih objekata primjetite štetne glodavace ili njihove tragove molimo Vas da odmah nazovete -

_____
(upisati naziv zdravstvene ustanove ili druge pravne osobe ovlaštenogizvoditelja deratizacije)

- na telefon _____ radnim danom od _____ do _____ sati.

Da bi se osigurao uspjeh u borbi protiv štetnih glodavaca, a uz to izbjegle eventualne nezgode stanari se obvezno trebaju pridržavati sljedećih naputaka:

1. surađivati s ekipama koje provode suzbijanje štetnih glodavaca tako da im daju sve tražene informacije i omoguće pristup u sve prostore gdje je potrebno izložiti zatrovane mamce
2. odstraniti iz dvorišta i podruma smeće, a osobito otpatke hrane
3. za čitavo vrijeme trajanja deratizacije onemogućiti malodobnoj djeci pristup na mjesta na kojima je postavljen zatrovani mamac za štetne glodavace
4. skloniti sve životinje kućne ljubimce na sigurno mjesto gdje ne mogu doći do zatrovanih mamaca
5. zabranjuje se dirati ili premještati zatrovane mamce.

Pozivaju se građani da se u cijelosti pridržavaju gornjih naputaka, jer će za svu štetu, kao i za eventualno oštećenje zdravlja snositi odgovornost svaki za sebe, a roditelji za djecu.

IZLAGANJE ZATROVANIH MAMACA ZA ŠTETNE GLODAVCE OBAVIT ĆE SE:

DANA _____ OD _____ DO _____ SATI

60.

Na temelju članka 113. stavka 3. Zakona o prostornom uređenju (Narodne novine broj 153/13, 65/17, 114/18, 39/19, 98/19), članka 44. stavka 5. Statuta Grada Kutine (Službene novine Grada Kutine broj 6/09, 3/13, 4/13-pročišćeni tekst, 2/18, 4/18 – pročišćeni tekst i 2/20) te članka 28. stavka 6. Poslovnika o radu Gradskog vijeća Grada Kutine (Službene novine Grada Kutine broj 9/09, 3/13, 4-13-pročišćeni tekst, 2/18, 4/18 – pročišćeni tekst i 2/20) Odbor za Statut, Poslovnik i propise Gradskog vijeća Grada Kutine na 6. sjednici održanoj 15. ožujka 2021. godine, utvrdilo je pročišćeni tekst Odredbi za provođenje Prostornog plana uređenja Grada Kutine

Pročišćeni tekst odredbi za provođenje i grafičkog dijela Prostornog plana uređenja Grada Kutine obuhvaća:

- Odluku o donošenju Prostornog plana uređenja Grada Kutine (Službene novine Grada Kutine broj 3/04) koja je stupila na snagu 04.03.2004.
- Odluku o I. izmjenama i dopunama Prostornog plana uređenja Grada Kutine (Službene novine Grada Kutine broj 7/06) koja je stupila na snagu 22.11.2006.
- Zaključak o ispravku greške (Službene novine Grada Kutine broj 1/07) koja je stupila na snagu 08.02.2007.
- Odluku o donošenju II. izmjenama i dopunama Odluke o donošenju Prostornog plana uređenja Grada Kutine (Službene novine Grada Kutine broj 7/09) koja je stupila na snagu 06.11.2009.
- Odluka o ispravku greške u odredbama za provođenje II. izmjenama i dopunama Odluke o donošenju Prostornog plana uređenja Grada Kutine (Službene novine Grada Kutine broj 7/11) koja je stupila na snagu 28.10.2011.
- Odluku o III. izmjenama i dopunama Odluke o donošenju Prostornog plana uređenja Grada Kutine (Službene novine Grada Kutine broj 2/13) koja je stupila na snagu 15.02.2013.
- Odluku o donošenju IV. (ciljanih) izmjenama i dopunama Odluke o donošenju Prostornog plana uređenja Grada Kutine (Službene novine Grada Kutine broj 2/16) koja je stupila na snagu 08.04.2016.
- Odluku o donošenju V. izmjenama i dopunama Odluke o donošenju Prostornog plana uređenja Grada Kutine (Službene novine Grada Kutine broj 5/18) koja je stupila na snagu 02.06.2018.
- Prostorni plan uređenja grada Kutine (Službene novine Grada Kutine broj 03/04, 07/06, 01/07, 7/09, 7/11, 2/13, 2/16, 1/17, 5/18) – Odredbe za provođenje (pročišćeni tekst) (Službene novine Grada Kutine broj 8/18)
- Odluku o donošenju VI. izmjenama i dopunama Odluke o donošenju Prostornog plana uređenja Grada Kutine (Službene novine Grada Kutine broj 1/21) koja je stupila na snagu 08.02.2021.

Pročišćeni grafički dio plana sadržan je u zasebnom elaboratu Prostorni plan uređenja Grada Kutine.

Pročišćeni tekst Odredbi za provođenje Prostornog plana uređenja Grada Kutine objavit će se u Službenim novinama Grada Kutine.

KLASA: 021-01/21-01/1
URBROJ: 2176/03-04/01-21-7
Kutina, 15. ožujka 2021.

Predsjednik Odbora
Ivica Glibo

PROSTORNI PLAN UREĐENJA GRADA KUTINE

(„Službene novine Grada Kutine“ broj 3/04, 7/06, 1/07, 7/09, 7/11, 2/13, 2/16, 5/18, 8/18-pročišćeni tekst, 1/21)

ODREDBE ZA PROVOĐENJE (pročišćeni tekst)

1. UVJETI ZA ODREĐIVANJE NAMJENE POVRŠINA

Članak 1.

(1) Plan utvrđuje uvjete za dugoročno uređenje područja Grada, svrhovito korištenje, namjenu, oblikovanje, obnovu i sanaciju građevnog i drugog zemljišta, zaštitu okoliša, te posebno zaštitu kulturnih dobara, vrijednih dijelova prirode i krajobraza, sve u skladu s dokumentima prostornog uređenja širih područja i propisima.

(2) Prostorni plan uređenja Grada Kutine (u daljnjem tekstu: Plan) obuhvaća područje Grada Kutine (u daljem tekstu: Grad) te se primjenjuje unutar zakonski utvrđenih granica Grada.

Članak 3.

OSNOVNE KATEGORIJE KORIŠTENJA I NAMJENE POVRŠINA

(1) U skladu s temeljnim načelima i ciljevima, kao i svim obvezama i ulaznim podacima (polazištima) iz dokumenta prostornog uređenja šireg područja, područje Grada ovim Planom razgraničeno je prema osnovnim kategorijama korištenja i namjene površina, što je prikazano na kartografskom prikazu br. 1: «Korištenje i namjena površina» u mjerilu 1:25000 na topografskoj karti TK25 kao podlozi.

(2) Površine naselja i površine izvan naselja za izdvojene namjene, razgraničene su unutar građevinskih područja na kartografskim prikazima serije 4: «Građevinska područja i područja posebnih uvjeta korištenja» u mjerilu 1:5000 na katastarskom planu kao podlozi. Time su razgraničene međusobno i od ostalih površina namijenjenih razvoju poljoprivrede i šumarstva kao i drugih djelatnosti, koje se s obzirom na svoju namjenu mogu odvijati izvan građevinskih područja.

(3) Izvan građevinskih područja, građenje je moguće samo iznimno, a u skladu s odredbama Plana, odnosno dokumentima prostornog uređenja širih područja i propisima.

Članak 4.

KORIŠTENJE I NAMJENA POVRŠINA

(1) Prema korištenju i namjeni površina, područje obuhvata Plana razgraničeno je kako slijedi:

a) unutar građevinskih područja, na:

- površine naselja - građevinska područja naselja (GPN) unutar kojih su razgraničene površine:
  - mješovite namjene,
  - isključive namjene:
    i. sportsko-rekreacijske: sportsko-rekreacijski centar (R1), sportsko igralište (R2),
    ii. gospodarske – proizvodne: pretežito zanatske (I2), prehrambeno-prerađivačke (I3),
    iii. gospodarske – poslovne: pretežito uslužne (K1), komunalne (K3), servisne (K4)
    iv. gospodarske – poljoprivredno gospodarstvo (PG)
    v. lokacija ulaza u park prirode (PP).
- površine izvan naselja za izdvojene namjene – unutar izdvojenih građevinskih područja (izvan naselja), isključive namjene:
  - sportsko-rekreacijske: sportsko-rekreacijski centar (R1), sportsko igralište (R2),
  - gospodarske – proizvodne: opće (I), pretežito industrijska (I1), pretežito zanatska (I2),
  - gospodarske – poslovne: opće (K), uslužne (K1), pretežito trgovačke (K2), komunalne (K3), servisne (K4), prateći objekti željeznice (K5),
  - groblja (+),
  - površine posebne namjene,
  - komunalnu namjenu – odlaganje i pretovar otpada,

b) izvan građevinskih područja na:

- poljoprivredne i šumske površine:
  - šumske površine isključivo osnovne namjene:
    i. gospodarske šume (Š1),
    ii. zaštitne šume (Š2),
    iii. šume posebne namjene (Š3),
  - poljoprivredne površine isključivo osnovne namjene:
    i. osobito vrijedno obradivo tlo (P1),
    ii. vrijedno obradivo tlo (P2),
    iii. ostala obradiva tla (P3),
  - ostalo poljoprivredno tlo, šume i šumsko zemljište,
- površine infrastrukturnih sustava:
  - površine infrastrukturnih koridora:
    i. prometnih,
    ii. elektroenergetskih,
    iii. telekomunikacijskih,
    iv. vodnogospodarskih,
    v. cijevnog transporta nafte i plina,
  - površine za infrastrukturne građevine (IS),
- vodene površine.

što je prikazano na kartografskom prikazu 1: „Korištenje i namjena površina", kartografskim prikazima serije 2: „Infrastrukturni sustavi", sve u mj. 1:25000 te detaljnije na kartografskim prikazima serije 4: „Građevinska područja i područja posebnih uvjeta korištenja" u mj. 1:5000.

(2) Planom je unutar građevinskih područja utvrđeno razgraničenje na:

a) izgrađeni dio (utvrđen tijekom izrade Plana),
b) neizgrađeni dio (u funkciji razvoja planirane namjene).

(3) Granice građevinskih područja utvrđene su u pravilu u granicama katastarskih čestica na kopiji katastarske karte i prikazane su na grafičkom listu br. 4: „Građevinska područja naselja i područja posebnih uvjeta korištenja" u mjerilu 1:5000

(4) Dokumentima prostornog uređenja užih područja, planiraju se i utvrđuju daljnja detaljnija razgraničenja prema namjeni površina u skladu s osnovnom namjenom površina utvrđenom ovim Planom.

Članak 4a.

NAMJENA POVRŠINA UNUTAR GRAĐEVINSKIH PODRUČJA

(1) Mješovitu namjenu ima površina koja može sadržavati više različitih namjena, od kojih jedna može biti pretežita.

(2) Površine naselja, odnosno građevinska područja naselja (GPN) utvrđena ovim planom, razgraničena su na:

(a) površine mješovite namjene u kojima prevladava stanovanje, a osim njega sadrže i:
- javne i zaštitne zelene površine,
- površine infrastrukturnih sustava, prometnih građevina i pojaseva s površinama za promet u kretanju i mirovanju,
- površine javne i društvene namjene (upravne, socijalne, zdravstvene, školske i predškolske, kulturne, vjerske i sl.)
- sportsko-rekreacijske površine,
- manje površine gospodarske namjene (ugostiteljsko-turističke, uslužne, trgovačke, za proizvodnju manjeg opsega - zanatske, komunalno-servisne, i sl.) bez nepovoljnih utjecaja na život u dijelu površine naselja mješovite namjene,
- površine ostalih infrastrukturnih i komunalnih građevina i uređaja bez nepovoljnih utjecaja na život u naselju,
- druge namjene i sadržaje, koji nisu nespojivi sa stambenom namjenom,

koji se ostvaruju neposrednom provedbom Plana, odnosno razgraničavaju i detaljnije planiraju GUP-om Kutine i/ili urbanističkim planovima uređenja, u skladu s uvjetima utvrđenim ovim planom, te

(b) površine isključive namjene.

(3) Isključivu namjenu ima površina čije je korištenje podređeno jednoj osnovnoj namjeni. Na površini isključive namjene utvrđene ovim planom mogu se graditi, odnosno prostornim planovima užih područja planirati, samo oni drugi sadržaji (odnosno njihove površine) koji proizlaze iz potrebe osnovne namjene.

(4) Na površinama isključive namjene razgraničenima ovim planom nije dopušteno graditi niti prostornim planom užeg područja planirati površine, zgrade te njihove dijelove stambene namjene, ako nije drukčije utvrđeno daljnjim detaljnijim odredbama Plana.

(5) Na površinama svih namjena unutar građevinskih područja omogućuje se gradnja i uređenje javnih i zaštitnih zelenih površina, infrastrukturnih sustava, površina i građevina sportsko-rekreacijske te javne i društvene namjene, neposrednom provedbom plana, odnosno razgraničavanje i planiranje istih prostornim planovima užih područja.

Članak 4b.

(1) Zbog složenosti gradskog prostora i različitih planskih postavki u odnosu na pretežno ruralni karakter ostatka područja Grada Kutine, propisuje se izrada generalnog urbanističkog plana (dalje u tekstu GUP Kutine) za gradski prostor naselja Kutina s kontaktnim prostorima naselja Repušnica i Husain.

(2) Granica obuhvata GUP-a Kutine definirana je na kartografskom prikazu 3c: „Uvjeti korištenja, uređenja i zaštite prostora - uvjeti, ograničenja i posebne mjere" i kartografskim prikazima serije 4: „Građevinska područja naselja i područja posebnih uvjeta korištenja".

(3) GUP-om Kutine izvršit će se detaljnije razgraničenje građevinskih područja naselja i izdvojenih građevinskih područja za izdvojene namjene (izvan naselja) u njegovom obuhvatu.

(4) U građevinskim područjima naselja u obuhvatu GUP-a Kutine razgraničit će se GUP-om Kutine površine sljedećih detaljnijih namjena:

a) stambena (S),
b) mješovita: pretežito stambena (M1) i pretežito poslovna (M2),
c) javna i društvena namjena: upravna (D1), socijalna (D2), zdravstvena (D3), predškolska (D4), školska (D5), visoko učilište (D6), kultura (D7), vjerska (D8), udruge (D9), sklonište za životinje (D11), te ostale javne i društvene namjene,
d) gospodarska namjena – proizvodna: pretežito industrijska (I1), pretežito zanatska (I2),
e) gospodarska namjena – poslovna: pretežito uslužna (K1), pretežito trgovačka (K2), komunalna (K3), servisna (K4), odlagalište neopasnog (komunalnog) otpada (K5), prateći objekti željeznice (K6), reciklažno

dvorište (K7),
f) gospodarska namjena - ugostiteljsko-turistička: hotel (T1), ostalo (T4),
g) športsko-rekreacijska namjena: šport (R1), rekreacija (R2), kupalište (R3),
h) javne zelene površine: javni park (Z1), igralište (Z2), odmorište, vrt (Z3),
i) zaštitne zelene površine: urbano zaštitno zelenilo (Zu), krajobrazna područja – (Z),
j) vodene površine,
k) površine infrastrukturnih sustava,
l) groblja,

te ostale namjene primjerene gradskom prostoru.

(5) Izdvojena građevinska područja za izdvojene namjene (izvan naselja) unutar obuhvata GUP-a Kutine planirat će se GUP-om Kutine tako da se površine osnovne (opće) namjene:

a) športsko-rekreacijska (R),
b) gospodarska-poslovna (K) i
c) gospodarska-proizvodna (I).

razgraniče na površine detaljnijih namjena

(6) Uz razgraničenja navedena u stavku (5) ovoga članka, unutar obuhvata GUP-a Kutina, razgraničit će se GUP-om Kutina i potrebni infrastrukturni koridori i površine, te zaštitne i javne zelene površine u izdvojenim građevinskim područjima za izdvojene namjene (izvan naselja).

(7) U izdvojenim građevinskim područjima za industrijsku namjenu moguće je GUP-om Kutina i njime propisanim planovima užih područja razgraničiti i površine poslovne namjene. Iznimno, na lokaciji Husain (Stare livade) u okviru osnovne industrijske namjene, GUP-om Kutine dopušta se razgraničenje javne i društvene namjene – sklonište za životinje (D11).

(8) U izdvojenim građevinskim područjima za poslovnu i športsko-rekreacijsku namjenu moguće je GUP-om Kutina i njime propisanim planovima užih područja razgraničiti i površine društvene namjene.

(9) Površine stambene namjene (S) i mješovite namjene (M1 i M2) moguće je GUP-om Kutina razgraničiti isključivo unutar građevinskog područja naselja.

(10) U obuhvatu GUP-a Kutina uvjeti izgradnje i uređenja površina uključivo temeljne pojmove i parametre bit će definirani izravno i isključivo provedbenim odredbama GUP-a Kutine, te se, adekvatno gradskom karakteru prostora, mogu razlikovati od uvjeta izgradnje i uređenja površina kao i temeljnih pojmova i parametara, koji su ovim odredbama propisani za ostatak obuhvata Prostornog plana uređenja Grada Kutine, a izvan obuhvata GUP-a Kutina. Za uređenje i izgradnju površina unutar obuhvata GUP-a Kutine nije moguća direktna primjena provedbenih odredbi Prostornog plana uređenja Grada Kutine.

(11) Obvezni prostorni planovi užih područja (urbanistički planovi uređenja i detaljni planovi uređenja) unutar obuhvata GUP-a Kutina, propisat će se GUP-om Kutina.

(12) Prilikom detaljnijeg razgraničavanja površina GUP-om Kutina i njime propisanim planovima užih područja moguće je zbog veće detaljnosti podloga izvršiti manje korekcije u odnosu na razgraničenja u Prostornom planu uređenja Grada Kutine.

2. UVJETI ZA UREĐENJE PROSTORA

2.1. GRAĐEVINE OD VAŽNOSTI ZA DRŽAVU I ŽUPANIJU

Članak 5.

(1) Unutar obuhvata Plana nalaze se sljedeće građevine i zahvati od važnosti za Državu:

Prometne građevine:

a) Auto-cesta Zagreb-Lipovac,
b) Državna cesta D-45: čvor «Kutina» (D-4) – Kutina – Garešnica – V. Zdenci,
c) željeznička pruge za međunarodni promet M103 Dugo Selo – Novska.
d) transeuropska željeznička pruga Sisak – Kutina – Novska,
e) planirana državna brza cesta Kutina – Garešnica – Daruvar,
f) Željeznički prometno-carinski terminal u Kutini.
g) Kutina (D45) – Lonja – D224; koridor državne ceste planiran u svrhu mogućeg poprečnog povezivanja preko Lonjskog polja do D224
h) planirana obilaznica grada Kutine (s mogućnošću planiranja do uključivo ranga državne ceste)
i) planirana državna cesta Ž3124 (Repušnica) do L33070.

Energetske građevine:

a) Dalekovodi napona 220 kV i 400 kV,
b) Transformatorska i rasklopna postrojenja napona 220 kV i 400 kV,
c) Međunarodni naftovod JANAF, Sisak – Slavonski Brod,
d) eksploatacijska polja ugljikovodika (Vrbak, Jamarica, Kozarica, Janja Lipa, Mramor Brdo),

e) magistralni naftovodi
f) Međunarodni naftovod u koridoru postojećeg JANAF-a,
g) magistralni plinovodi:
- Kutina - Slavonski Brod DN 600/75
- Zagreb istok - Kutina DN 600/75
- Virovitica - Kutina DN 500/5
- Ivanić - Kutina DN 500/50
- Ivanić - Kutina DN 350/50
- Kutina - Dobovac DN 200/50
- Janja Lipa - Lipovljani DN 150/50
- Kutina - Garešnica DN 150/50
- Piljenice - Čvor Janja Lipa DN 150/50
- odvojni plinovod za MRS Kutina DN 150/50 bar
- Lipovljani - Popovača DN 100/50
- spojni plinovod za MRS Banova Jaruga
- odvojni plinovod za MRS Ilova
- mjerno redukcijske stanice: MRS Banova Jaruga, MRS Ilova, Mrs Kutina I, MRS Kutina II

Vodne građevine:

a) Građevine za korištenje voda: vodoopskrbni sustav Moslavačka Posavina, dio u Gradu Kutini,
b) Regulacijske i zaštitne vodne građevine: na dijelu slivnog područja Save u Gradu Kutini, retencije, akumulacije, lateralni kanali,
c) akumulacija Čaire i sustav za zahvat vode za navodnjavanje,
d) akumulacija Polojac i drugi brdski hidrotehnički zahvati.

Građevine posebne namjene:

a) OUP Humka,

(2) Unutar obuhvata Plana nalaze se sljedeće građevine i zahvati od važnosti za Županiju:

Prometne građevine

a) Ž-3124 (D43 – Bunjani – Voloder – Kutina – Novska (D47)),
b) Ž-3163 (Selište-D45),
c) Ž-3164 (Kutinska Slatina – D45),
d) Ž-3167 (Garešnica (D26) – Kaniška Iva – Međurić (Ž3168)),
e) Ž-3168 (Uljanik (D26) – Poljana – Međurić – B. Jaruga (Ž3124)),
f) Ž-3212 (Ž3124 – Husain (L33070)),
g) Ž-3213 (Gojlo (L37139) – Piljenice (L33137)),
h) Ž-3214 (Zbjegovača – Ž3124),
i) Ž-3216 (Ž3124 – Jamarica (L33073)),
j) Ž-4096 (Poljana (Ž4236) – Janja Lipa (L33073)).
k) kamionski terminal Kutina

Gospodarske površine:

a) kemijska i petrokemijska industrija;

Građevine telekomunikacija i pošte:

a) tranzitno-pristupna telefonska centrala Kutina
b) svjetlovodni sustav prijenosa (SVK)
c) pristupna mreža i udaljeni pretplatnički stupnjevi (UPS)
d) pokretne mreže (analogne i digitalne)
e) poštanski uredi Kutina, Repušnica, Banova Jaruga, Husain

Građevine sustava odvodnje:

a) odvodni sustav naselja Kutine s uređajem za pročišćavanje;

Elektroenergetske građevine

a) dalekovodi, transformatorska i rasklopna postrojenja napona 35 do 220 kV

Građevine plinoopskrbe

a) ostale mjerno redukcijske stanice (MRS), redukcijske stanice (RS) i buduća županijska plinska mreža

Građevine za postupanje s neopasnim proizvodnim otpadom:

a) odlagalište fosfogipsa Petrokemije d.d. Kutina;

Građevine društvenih djelatnosti:

a) uprava i pravosuđe, obrazovne, kulturne, zdravstvene ustanove, ustanove socijalne skrbi, sportsko-rekreacijski sadržaji.

(3) U slučaju da za pojedini zahvat u prostoru plan više razine odredi značaj viši od određenog ovim planom, mjerodavan je plan više razine te se isto neće smatrati izmjenom ovog plana.

2.2. GRAĐEVINSKA PODRUČJA NASELJA

2.2.1. Opće odredbe

Članak 7.

(1) Poglavljem 2.2.1. definiraju se temeljni pojmovi i utvrđuju uvjeti gradnje koji se primjenjuju na sve građevine u obuhvatu Plana, ukoliko nije drukčije određeno detaljnijim uvjetima Plana za pojedine namjene, površine i područja.

Članak 8.

(1) Parceliranje, projektiranje i izgradnja građevina u naseljima moguća je:

a) isključivo unutar ovim Planom određenih

građevinskih područja naselja,
b) u skladu s odredbama ovoga Plana i
c) u skladu s planiranom namjenom.

(2) Do donošenja ovim Planom predviđenih planova užih područja, primjenjuju se i za te prostore odredbe ovoga Plana, osim ako nije drukčije određeno.

Članak 10a.

ZGRADE I GRAĐEVINE NA GRAĐEVNOJ ČESTICI

(1) Primjenom uvjeta gradnje ovog plana, na građevnoj čestici mogu se, unutar ukupnih dopuštenih parametara izgrađenosti i iskorištenosti čestice, ako nije drukčije određeno detaljnijim uvjetima Plana graditi sljedeće zgrade koje čine funkcionalnu cjelinu:

a) jedna osnovna zgrada,
b) pomoćne zgrade.

(2) Pomoćne zgrade iz podstavka b), stavka (1) ovog članka određene su u naslovu 2.2.3.

(3) Osim zgrada stavka (1) ovog članka, na čestici osnovne zgrade se mogu graditi i sljedeće pomoćne građevine te uređaji koji služe za redovitu uporabu osnovne zgrade:

a) pretežito podzemne (ukopane) pomoćne građevine (spremnici ukapljenog plina ili nafte, cisterne za vodu – gustirne, otvoreni bazeni i sl.), ako im visina osnovnog volumena (osim povišenog okna/otvora) ne prelazi 1,5 m od najniže točke okolnog zaravnatog terena;
b) otvorena (nenatkrivena) dječja i sportska igrališta koja su cijelom svojom površinom oslonjena na tlo, tenis igralište i sl.;
c) ograde, pergole (brajde, odrine),ognjišta, prostor za odlaganje kućnog otpada, parterna uređenja (staze, platoi, parkiralište, stube), temelji solarnih kolektora, potporni zidovi i sl.

(4) Iznimno od stavka (1) ovog članka, građevine infrastrukture unutar GPN-a, planiraju se u skladu s osnovnim uvjetima ovog plana i posebnim propisima.

(5) Na površinama isključive namjene razgraničenima ovim Planom unutar građevinskog područja naselja te unutar izdvojenih građevinskih područja izvan naselja omogućuje se gradnja osnovne zgrade kao funkcionalnog sklopa (složene građevine) pri čemu je dopušteno sadržaje rasporediti u više građevina unutar jedne građevne čestice. Međusobna udaljenost dijelova tj. pojedinih zgrada od kojih se sastoji složena građevina iznosi najmanje polovicu visine više zgrade, ili se iste grade kao međusobno prislonjene. Iznimno, unutar industrijskih i/ili poslovnih izdvojenih građevinskih područja ova udaljenost može biti manja sukladno zahtjevima tehnološkog procesa.

Članak 11.

IZGRAĐENOST I ISKORIŠTENOST GRAĐEVNE ČESTICE

(1) Najveća izgrađenost građevne čestice unutar obuhvata Plana propisana je koeficijentom izgrađenosti (kig).

(2a) Najveća iskorištenost građevne čestice unutar obuhvata Plana propisana je koeficijentom iskorištenosti (kis).

(3) Temeljem osnovnih uvjeta i odredaba ovog Plana, u okviru različitih područja posebnih uvjeta korištenja, odnosno izgrađenih i neizgrađenih dijelova građevinskih područja naselja te za različite vrste i namjene zgrada, urbanističkim planovima uređenja mogu se pobliže utvrditi koeficijenti izgrađenosti (kig) i koeficijenti iskorištenosti (kis) građevnih čestica te gustoća izgrađenosti (Gig) sukladno pojedinom ambijentu, koji će se razgraničiti pri izradi UPU-a.

Članak 12.

NAČIN GRAĐENJA OSNOVNE ZGRADE

(1) Osnovna zgrada može se graditi na jedan od sljedećih načina:

a) samostojeći – tako da s osnovnim zgradama na susjednim česticama ne tvori dvojnu zgradu, odnosno niz zgrada;
b) poluugrađeni – tako da s jednom od osnovnih zgrada na susjednim česticama tvori sklop dvojne zgrade, ili je završetak niza zgrada;
c) ugrađeni – tako da s barem dvije osnovne zgrade na susjednim česticama tvori niz ili dio niza zgrada.

(2) Poluugrađeni, odnosno ugrađeni način građenja, moguć je ako je ispunjen jedan od sljedećih uvjeta:

a) ako nova zgrada tvori sklop dvojne zgrade, odnosno dio ili završetak niza zgrada, s osnovnom zgradom ili zgradama na susjednim česticama - postojećima ili onima za koje je izdan akt za građenje;
b) ako se za dvojnu zgradu, odnosno za niz zgrada, akti za građenje ishode u paralelnom postupku;
c) ako je poluugrađeni odnosno ugrađeni

način građenja za građevnu česticu propisan provedbenim dokumentom prostornog uređenja.

(3) U poluugrađenom i ugrađenom načinu građenja zgrade su prislonjene jedna na drugu na odgovarajućoj međi s najmanje 1/3 pripadajućeg pročelja. Ukoliko se osnovna zgrada gradi na međi na kojoj se na susjednoj građevnoj čestici nalazi postojeća osnovna zgrada, mora se graditi na poluugrađeni, odnosno ugrađeni način, u odnosu na navedenu postojeću zgradu.

(4) Daljnjim detaljnijim odredbama Plana te provedbenim dokumentima prostornog uređenja ograničava se primjena pojedinih načina građenja za pojedina područja, namjene zgrada i površina te veličine građevnih čestica.

(5) Neovisno o načinu građenja i udaljenosti zgrade od susjednih čestica, oborine s krova ne smiju se slijevati na susjednu česticu.

Članak 12a.

REGULACIJSKA LINIJA

(1) Regulacijska linija je planirana linija koja razgraničava od ostalih površina unutar obuhvata Plana sljedeće površine: javne i ostale prometne površine, površine javnog vodnog dobra te javne zelene površine.

(2) Najmanja udaljenost osnovne zgrade od regulacijske linije iznosi:

a) ukoliko nije drukčije određeno daljnjim detaljnijim odredbama Plana: 5,0 m;
b) najmanja udaljenost od granice javnog vodnog dobra kao regulacijske linije ne primjenjuje se na građevine koje po svojoj prirodi zahtijevaju smještaj na vodnom dobru;
c) u izgrađenom dijelu GPN-a dopušta se udaljenost zgrade od regulacijske linije prilagoditi neposredno susjednim zgradama duž iste javne i/ili prometne površine;
d) na terenima nagiba većeg od 1:3 i/ili ako je garaža dio potporne konstrukcije pripadajuće prometnice, dopušta se gradnja garaže kao dijela osnovne zgrade na udaljenosti manjoj od 5,0 m od regulacijske linije;
e) omogućuje se prostornim planovima užih područja planirati udaljenost osnovne zgrade od regulacijske linije manju od propisane podstavkom a), uključivo i gradnju na regulacijskoj liniji, te planirati građevinske pravce i obvezu koliki se dio odgovarajućeg pročelja zgrade mora nalaziti na vertikalnoj ravnini određenoj istima.

Članak 12b.

UDALJENOST OSNOVNE ZGRADE OD SUSJEDNIH ČESTICA (OSIM PREMA REGULACIJSKOJ LINIJI)

(1) Najmanja udaljenost osnovne zgrade od susjednih čestica, osim prema regulacijskoj liniji, ukoliko nije drukčije određeno daljnjim detaljnijim odredbama Plana, propisuje se kako slijedi:

(a) 3,0 m od susjedne čestice
(b) između 3,0 i 1,0 m od susjedne čestice, uz ograničenje otvora na odgovarajućem pročelju na dijelove zida od staklene opeke ili neprozirnog stakla, te ventilacijske otvore bez zaokretnih krila i površine do 0,36 m²
(c) zgrada se gradi na međi odgovarajuće susjedne čestice, bez otvora na odgovarajućem pročelju, pri poluugrađenom i ugrađenom načinu građenja; iznimno dopušta se gradnja na međi i pri samostojećem načinu građenja unutar izgrađenog dijela građevinskog područja, i to na jednoj od međa za postojeće građevne čestice širine na regulacijskoj liniji manje od 12,0 m, odnosno na dvije međe za postojeće građevne čestice širine na regulacijskoj liniji manje od 10,0 m, odnosno ukoliko je tako planirano urbanističkim planom uređenja.

(2) Udaljenost od bočnih međa mjeri se od pročelja građevine.

(3) Iznimno od stavka (1) ovog članka, prostornim planom užeg područja za degradirane izgrađene dijelove građevinskih područja naselja planirane za sanaciju i urbanu obnovu, temeljem detaljnije analize, omogućuje se odrediti niži prostorni standard, pri čemu najmanja udaljenost građevine od susjednih čestica može iznositi 1,0 m bez ograničenja za otvore na odgovarajućem pročelju.

(4) Prostornim planom užeg područja moguće je odrediti viši prostorni standard, odnosno veće minimalne udaljenosti zgrada od susjednih čestica.

(5) U smislu ovog članka, otvorom se smatraju prozori, vrata i staklene stijene na zidovima koji razdvajaju unutarnji prostor zgrade od vanjskog prostora.

(6) Ukoliko nije drukčije određeno detaljnijim uvjetima plana, najmanja udaljenost podzemnih potpuno ukopanih dijelova zgrade od međe (izuzev gradnje na odgovarajućoj međi kod poluugrađenog i ugrađenog načina građenja) iznosi 1,0 m.

Članak 13.

VISINA I ETAŽE ZGRADE

(1) Najveća visina zgrade određena je najvećom nadzemnom etažnom visinom (En) i najvećom dopuštenom visinom građevine u metrima (V).

(2) Nadzemnim etažama, u smislu ovog plana, smatraju se suteren, prizemlje i sve etaže iznad navedenih.

(3) Podzemnom etažom, u smislu ovog plana, smatra se podrum.

(4) U smislu ovog plana, u nadzemnu etažnu visinu zgrade ubrajaju se sve nadzemne etaže zgrade, osim potkrovlja bez nadozida. Ovakvo potkrovlje, kad se izvodi iznad najviše dopuštene nadzemne etaže, može imati otvore za svjetlo i prozračivanje isključivo na zabatu ili u ravnini krovne plohe. Ravni krov, u smislu ovog plana, ne smatra se etažom.

(5) Da bi se etaža smatrala podrumom, zaravnati teren uz zgradu mora se u potpunosti naslanjati na zgradu te ne može biti od zgrade odvojen potpornim zidom, uz izuzetke prema stavku (9).

(6) Ukoliko nije drukčije određeno detaljnijim uvjetima, sve zgrade unutar građevinskog područja mogu imati jednu podzemnu etažu. Iznimno, dopušta se više podzemnih etaža, u slučaju gradnje podzemne garaže kao dijela osnovne zgrade te u slučaju građenja garaže kao osnovne zgrade infrastrukturne namjene.

(7) Završna korisna etaža zgrade oblikuje se na jedan od sljedećih načina:

(a) kao potkrovlje;
(b) kao etaža (kat) ispod kosog krova, nadozida visine do 2,5 m za treću i višu nadzemnu etažu;
(c) kao etaža neposredno ispod ravnog krova;
(d) kao etaža ispod potkrovlja bez nadozida, koje se nalazi neposredno iznad stropa te etaže.

(8) Dopuštena visina građevine (V), ukoliko nije drukčije određeno daljnjim detaljnijim odredbama plana za pojedine namjene i područja, obračunava se temeljem nadzemne etažne visine (broja nadzemnih etaža) zgrade, tako da se stambene etaže i etaže sa smještajnim jedinicama ugostiteljskih djelatnosti obračunaju s najviše 3,5 m, dok se etaže ostalih namjena obračunaju s najviše 4,0 m. Pritom zgrade, odnosno njihovi dijelovi, mogu imati visine etaža veće od obračunskih, ali visina građevine ne može biti veća od one koja proizlazi iz najvećeg broja nadzemnih etaža propisanog za pripadajuće područje, veličinu građevne čestice i namjenu zgrade. Iznimno, dijelovi javnih, infrastrukturnih i komunalno-servisnih građevina iz funkcionalnih razloga mogu biti i viši od navedenih vrijednosti.

(9) Visina građevine (V) mjeri se od konačno zaravnatog i uređenog terena uz pročelje građevine na njegovom najnižem dijelu do gornjeg ruba stropne konstrukcije zadnje etaže, odnosno vrha nadozida kosog krova. Mjerodavnom najnižom kotom zaravnatog terena uz zgradu ne smatraju se:

(a) kota dna okna prislonjenog uz zgradu (do 1,2 m duljine uz zgradu i širine do 1,0 m), za prozračivanje i/ili osvjetljenje ukopanog dijela zgrade
(b) kota rampe (odnosno podesta u nastavku) širine do 4,5 m za pristup vozila ukopanom dijelu zgrade; zgrada može imati najviše dvije ovakve rampe
(c) kota stubišta (odnosno podesta u nastavku) ili pješačke staze širine do 1,5 m, za pješački pristup ukopanom dijelu zgrade.

(10) Iznad visine utvrđene prethodnim stavcima, dopušta se uređenje krovne terase (uključivo ogradu visine do 1,2 m) te smještaj klima postrojenja, nadvišenja dizala, dimnjaka, odzraka, antena, kupola za osvjetljenje i odimljavanje, fotonaponskih panela i solarnih kolektora – pri čemu isti trebaju biti postavljeni što bliže središtu tlocrta zgrade.

(11) Za zgrade čija je površina pod građevinom veća od 300 m², visinu građevine i nadzemnu etažnu visinu dopušta se obračunati zasebno za svaku dilataciju.

(12) Jednom etaže zgrade u smislu obračuna nadzemne etažne visine zgrade smatraju se dijelovi iste etaže na međusobnoj visinskoj razlici do najviše 1,2 m.

(13) Iznimno, omogućuje se urbanističkim planom uređenja temeljem pobliže analize, za složenije arhitektonske tipologije i namjene te područja zahtjevnog reljefa utvrditi drukčije uvjete gradnje u odnosu na stavak (9) ovog članka.

(14) Ukoliko nije drukčije određeno posebnim propisom i detaljnijim uvjetima Plana dijelovi (etaže) zgrade pobliže se utvrđuju kako slijedi:

(a) Prizemlje je dio građevine čiji se prostor nalazi neposredno na površini, odnosno najviše 1,5 m iznad konačno uređenog i zaravnatog terena mjereno na najnižoj točki uz pročelje građevine ili čiji se prostor nalazi neposredno iznad podruma i/ili suterena (ispod poda kata ili krova)
(b) Suteren je dijelom ukopani dio građevine, ukopan s do 50% svoga volumena u

konačno uređeni i zaravnati teren uz pročelje građevine i/ili najmanje jednim svojim pročeljem izvan terena

(c) Podrum (Po) je dio građevine koji je ukopan s više od 50% svoga volumena u konačno uređeni zaravnati teren i čiji se prostor nalazi ispod poda prizemlja, odnosno suterena te čija se gornja kota stropne konstrukcije nalazi do 1,0 m iznad najniže kote zaravnatog terena uz zgradu

(d) Kat (K) je dio građevine čiji se prostor nalazi između dva stropa iznad prizemlja

(e) Potkrovlje (Pk) je dio građevine čiji se prostor nalazi iznad zadnjega kata i neposredno ispod kosog krova te koji ima nadozid najveće visine 1,2 m.

Članak 15.

(1) Gustoća naseljenosti u naseljima ne bi trebala biti veća od 40 stanovnika po hektaru. To se postiže u najvećoj mjeri tipom izgradnje i većim građevnim parcelama na kojima znatnu površinu zauzimaju dvorišta, vrtovi i voćnjaci, osim u okviru obuhvata planiranog Generalnog urbanističkog plana grada Kutine (GUP).

Članak 16.

OBLIKOVANJE ZGRADA UNUTAR ZONA ZAŠTITE

(0) Unutar zona zaštite kulturno-povijesnih dobara zgrade treba oblikovati u jasnom skladu s lokalnim tradicijskim oblicima, bojama i materijalima.

(1) Potrebno je obnavljati starije vrednije zgrade i skupine zgrada tradicijskog graditeljstva u izvornom stanju.

a) Izvornu arhitekturu obnavljati u skladu s tradicijskim elementima i zakonitostima oblikovanja, te izvornim materijalima (kamen, opeka, drvo, crijep) i načinima njihove obrade. Isto tako prilikom građevnih prilagodbi (adaptacija) i dogradnji starih zgrada treba poštivati izvorna tradicijska obilježja

b) Svaka nova građevina, stambena i gospodarska, mora svojim oblikovnim karakteristikama i upotrebi građevnih materijala uspostaviti harmoničan odnos s postojećim vrijednostima, odnosno treba biti u najvećoj mjeri usklađena s mjerilom zatečenih zgrada i naseobinskih ambijenata. Nove zgrade izvoditi kao izdužene volumene, u pravilu dvostrešnog skošenog ili poluskošenog krovišta, te tradicijskog tipa pokrova. U gradnji i obradi pročelja u što većoj mjeri koristiti drvo.

c) U slučaju izgradnje nove zidane kuće uz staru drvenu, nužno je novogradnju smjestiti tako da se sačuva i stara kuća i da obje kuće imaju makar i maleno dvorište; moguće je staru kuću zadržati kao pomoćnu zgradu ili je prilagoditi i opremiti u svrhu seoskog turizma.

d) Predvidjeti izvedbu novih i obnovu starih tipova tradicijskih ograda parcela (živica, drvene letvice i sl.).

e) Obnavljati zajedničke seoske bunare i mostove po mogućnosti prema izvornom stanju.

(2) Kao način tumačenja za uspostavljene kriterije zaštite ambijentalnih vrijednosti, određuju se sljedeći prevladavajući tradicionalni oblici, te mjere i postupci oblikovanja građevina i njihovih detalja:

a) Sljeme krovišta mora se postaviti po dužoj strani građevine i mora na nagnutom terenu biti paralelno sa slojnicama;

b) Dulja strana zgrade mora na nagnutom terenu preko 15% biti paralelno postavljena sa slojnicama, osim u već izgrađenim dijelovima naselja;

c) Kosa krovišta moraju biti u pravilu dvostrešna, tradicijskog nagiba do 40° stupnjeva, ali mogu biti i višestrešna;

d) Krovište u pravilu mora biti pokriveno crijepom, ali se dopušta uporaba i drugih materijala Zabranjuje se uporaba valovitog salonita u bilo kojoj boji i za pokrivanje bilo kojih površina.

(3) Unutar zona zaštite kulturno-povijesnih dobara balkoni i terase mogući su na dvorišnoj strani. Na uličnom pročelju su moguće terase i iznimno balkoni, ako je zgrada udaljena od regulacijske linije najmanje 5 metara i ako se ispred zgrade nalazi predvrt s drvećem.

Članak 17.

UREĐENJE GRAĐEVNE ČESTICE

(1) Uređenju okoliša i zaštiti krajobraza treba posvetiti osobitu pozornost. Treba sačuvati zatečen vrijedan biljni nasad. U uređenju okoliša treba primjenjivati autohtono raslinje, te smišljeno saditi listopadno drveće i grmlje tamo gdje je zimi potrebno osunčanje, a ljeti sjena, te vazdazeleno i crnogorično raslinje tamo gdje je cijelu godinu potreban zeleni zaštitni ili ukrasni pojas.

(2) Teren oko zgrade, potporni zidovi (ako se pojavi potreba), terase i slično moraju se izvesti tako da ne narušavaju izgled naselja, te da se ne promijeni prirodno otjecanje vode na štetu susjednog zemljišta i susjednih zgrada. Gradnja se potpornih zidova (podzida) dopušta samo prema postojećim okolnim prilikama. Ne preporučuje se gradnja podzida viših od 1,5 m, kao ni isključivo betonskih podzida viših od 1,0 m. Visinske razlike veće od 2,5 m rješavaju se kaskadno. Kod izgradnje potpornog zida uz javnu površinu, završna ploha zida mora biti izvedena u kamenu.

(3) Najniža kota zaravnatog i konačno uređenog terena uz osnovnu zgradu, ne smije biti više od 1,0 m viša od zatečene prirodne kote na terenu (prije građenja). Izvedba podzida kojima se na građevnoj čestici mijenja kota terena u odnosu na zatečenu (prirodnu) kotu terena i okolne čestice za više od 1,0 m, iznimno se može planirati prostornim planom užeg područja, nakon pobliže analize te za specifična urbanističko-arhitektonska rješenja.

(4) Na građevnim česticama zgrada najmanje 20% površine čestice mora biti uređeno kao zelena (vrtna), u potpunosti upojna površina, na kojoj te ispod i iznad koje se ne nalaze nikakve građevine. Od navedene odredbe moguće je odstupiti samo unutar gusto izgrađenih sklopova tradicijskih dijelova naselja.

(5) U dvorištima stambenih, mješovitih i poslovnih zgrada u okviru građevinskih područja naselja dopušta se postavljanje solarnih panela (kolektora) za proizvodnju električne energije i/ili zagrijavanje vode. U slučaju gradnje u okviru zaštićenih kulturno-povijesnih cjelina posebne uvjete utvrđuje nadležni konzervatorski odjel.

Članak 18.

OGRADE, ŽIVICE

(1) U izgradnju i oblikovanje ograda treba ugraditi duh tradicijskog naselja kraja. Ograda prema javnoj prometnici i prema susjedima mora biti vrsno oblikovana. Može biti metalna, djelomično zidana, a preporučuje se da bude oblikovana u kombinaciji sa živicom. Visina neprozirnog (zidanog) dijela ograde može biti do 0,5 m, a ukupna visina do 1,4 m. Visina neprozirnog dijela ograde ako je u funkciji stupa može imati ukupnu visinu kao i ostali dio ograde. Puni neprozirni dio ograde može biti visok najviše 0,5 m. Nisu dopuštene montažne ograde od betona.

(2) Preporuča se ograđivanje parcela s drvenim ogradama i (ili) živicom. U manjoj mjeri moguće su žičane ograde, obvezno sa živicom s unutarnje strane parcele. Za živice odabrati neke od sljedećih biljnih svojti: grab, glog, svib, drijen, klen, hudika, lijeska, trnina, tisa. Ostale vrste i način postavljanja ograda uskladiti sa člancima Odluke o komunalnom redu.

(3) U prostornim planom užeg područje je moguće definirati uvjete koji odstupaju od stavka (1) ovog članka te ograničiti uporabu pojedinih ograda, ili odrediti drukčije visine ograde:

a) u nastavku poteza ulica u kojima je dominiraju postojeće ograde drugih karakteristika,

b) za specifične tipologije izgradnje - nizovi, atrijska izgradnja i sl.

Članak 19.

KIOSCI I POKRETNE NAPRAVE

(1) Unutar obuhvata Plana, mogu se postavljati kiosci, pokretne naprave i druge konstrukcije privremenih obilježja (reklamni panoi, oglasne ploče, reklamni stupovi i sl.).

(2) Za postavu kioska, pokretnih naprava i drugih konstrukcija privremenih obilježja iz stavka (1) ovog članka izdaju se dozvole u skladu s ovim planom, Planom korištenja javnih površina na području jedinice lokalne samouprave, Odlukom o komunalnom redu, te drugim odgovarajućim aktima. Preporuča se da jedinica lokalne samouprave odabere jedinstven tip kioska, koji će se postavljati na cijelom njezinom području.

(3) Kioskom se smatra, estetski oblikovana građevina lagane konstrukcije, površine do 12 m2, koji se može u cijelosti ili dijelovima prenositi i postavljati pojedinačno ili u grupama.

(4) Pokretnim napravama smatraju se: stolovi, klupe, stolci, automati za prodaju napitaka, cigareta i sl. robe, hladnjaci za sladoled, ugostiteljska kolica, peći za pečenje plodina, drvena spremišta za priručni alat i materijal komunalnih organizacija, sanduci za čišćenje obuće, vage za vaganje ljudi, sanduci za glomazan otpad i slične naprave, pokretne ograde i sl., te šatori u kojima se obavlja promet robom, ugostiteljska djelatnost, djelatnost cirkusa i slične zabavne radnje, prijenosni WC-i i sl.

(5) Svaki pojedini kiosk ili pokretna naprava, kao i grupa kioska, mora biti smještena tako:

a) da ne umanjuje preglednost prometa,
b) da ne ometa promet pješaka i vozila,
c) da ne narušava izgled prostora,
d) da ne otežava održavanje i korištenje postojećih pješačkih, prometnih i komunalnih građevina i površina.

Članak 20.

URBANA OPREMA

(1) Planom se određuje, da se u naselju mora očuvati vrijedna tradicijska urbana oprema, a nova oprema da se mora oblikovati u skladu s lokalnim tradicijskim elementima.

Članak 21.

KROVIŠTE ZGRADE

(1) Krovišta zgrada trebaju biti kosa: dvostrešna ili višestrešna, nagiba do 40°, ujednačenog od sljemena do vijenca, ili ravna, ili kombinacija navedenih. Sljeme kosog krovišta postavlja se načelno po dužoj strani zgrade, a na nagnutom terenu približno paralelno slojnicama. Kao pokrov kosog krova treba koristiti crijep. Zabranjuje se uporaba pokrova od valovitog salonita. Iznimno od članaka 12a. i 12b., istak krova kod vijenca i/ili zabata (streha) manji od 0,5 m ne ulazi u obračun izgrađenosti građevne čestice niti obavezne udaljenosti od susjedne čestice i regulacijske linije. Ako nisu u suprotnosti s posebnim konzervatorskim uvjetima, iznimke od pravila navedenih u ovom stavku moguće su:

a) u slučajevima održavanja, adaptacija i rekonstrukcija postojećih krovišta zgrada, kada se mogu zadržati zatečeni nagibi i tipovi krovišta ako su drugačiji od ovdje navedenih,
b) u slučajevima gradnje proizvodnih i poslovnih zgrada u gospodarskim zonama, kada je moguće primijeniti ravni krov ili krovove blagog nagiba, odnosno jednostrešni krov nagiba 18-24°, s adekvatnim pokrovima (uključivo lim), te
c) u slučajevima reguliranima stavkom (4) ovog članka.

(2) Oblikovanje stambenog potkrovlja mora biti suzdržano i pridržavati se sljedećih pravila:

a) prozori potkrovlja mogu biti izvedeni na zabatnom zidu, ili u ravnini krovne plohe, ili kao nadozidani - „krovne kućice", sa sljedećim uvjetima oblikovanja:
   - ne dopušta se uporaba lučnih, razvedenih ili sličnih nepravilnih nadvoja i krovnih oblika;
   - pripadajuće sljeme mora biti niže od sljemena krova;
   - mogu se graditi u najvećoj ukupnoj duljini manjoj od 2/3 duljine pripadajućeg (prozorima usporednog) pročelja/vijenca;
   - moraju biti udaljene najmanje 0,5 m od vijenca i ostalih rubova krovne plohe;
   - ne mogu se oblikovati kao vrata (francuski prozor);
b) potkrovlje može imati loggiu, otvorenu terasu, ili izlaz na balkon samo na zabatu; iznimno, moguće je unutar srednje trećine krovne plohe izvesti „usječenu" terasu, bez konzolnog isticanja u odnosu na ravninu pročelja.

(3) Obavezna je postava snjegobrana ako je zgrada udaljena manje od 5,0 m od regulacijske linije, a nagib krova je prema regulacijskoj liniji, ili 3,0 m od susjedne međe, ako je nagib krova prema susjednoj međi.

(4) Na krovovima stambenih, mješovitih i poslovnih zgrada u okviru građevinskih područja naselja dopušta se postavljanje solarnih panela (kolektora) za proizvodnju električne energije i/ili zagrijavanje vode. U slučaju gradnje u okviru zaštićenih kulturno-povijesnih cjelina posebne uvjete utvrđuje nadležni konzervatorski odjel.

Članak 22.

ZAHVATI NA POSTOJEĆIM GRAĐEVINAMA

(1) Omogućuje se rekonstrukcija (dogradnja i/ili nadogradnja) postojeće zgrade sa zadržavanjem postojećeg dijela zgrade protivnog urbanističkim parametrima preostalih članaka Plana uz detaljnije uvjete kako slijedi:

(a) nije dopušteno povećanje površine i volumena postojeće etaže koja je viša od najveće planske nadzemne etažne visine i/ili gradnja takvih novih dijelova zgrade
(b) dograđeni i/ili nadograđeni dio zgrade mora biti usklađen s planskim parametrima udaljenosti od susjedne čestice i regulacijske linije; iznimno, dopušta se rekonstrukcija potkrovlja bez nadozida (u smislu članaka 13. stavka 4.) isključivo u potkrovlje (Pk) uz zadržavanje postojeće udaljenosti od susjedne čestice i regulacijske linije
(c) povećanje površine zemljišta pod građevinom uvjetovano je primjenom planskog koeficijenta izgrađenosti
(d) na nivou nadograđene etaže primjenjuje se planski koeficijent izgrađenosti
(e) primjenjuju se planski parametri koeficijenta iskorištenosti i veličine čestice.

(2) Odstupanja od prethodnih stavaka dopuštena su isključivo temeljem konzervatorskih uvjeta.

(3) Pod uvjetima prethodnih stavaka omogućuje se i gradnja zamjenske zgrade.

Članak 23.

PARKIRANJE AUTOMOBILA

(1) Na svakoj građevnoj čestici mora se osigurati smještaj za sva potrebna osobna vozila sukladno propisanom normativu u članku 78a i Tablici 1c. ovih Odredbi. Od ovoga se može odstupiti samo kod već izgrađenih zgrada, ili u izgrađenim dijelovima građevinskih područja naselja gdje to prostorno nije moguće više ostvariti.

(2) Za dijelove naselja gdje je planirana izrada prostornog plana užeg područja, mogu se utvrditi površine javnih parkirališta (bilo kao zasebne površine bilo kao parkiranje u okviru uličnih koridora) i/ili zasebne površine (čestice) za izgradnju garažno-parkirališnih mjesta, koje odgovaraju potrebama za parkiranjem planiranih namjena (izgradnje, sadržaja) u naselju.

Članak 24.

ODLAGANJE KUĆNOG OTPADA

(1) Kod višestambenih i stambeno-poslovnih zgrada mjesto za odlaganje otpada treba biti predviđeno u sklopu zgrade. Iznimno se može dopustiti odlaganje i izvan zgrade, ako to iz opravdana razloga nije moguće osigurati u zgradi, ali mora biti na građevnoj čestici i mora biti arhitektonski oblikovano i usklađeno sa zgradom. Za spremnike (odvojeno skupljanje otpada - papir, staklo, plastika i dr.) treba predvidjeti prikladno, ali vizualno ne jako izloženo mjesto.

(2) Ukoliko nije organiziran odvoz kućnog otpada, treba osigurati prostor koji nije vidljiv s javne prometnice i koji je dovoljno udaljen od bunara, cisterni i stambenih zgrada na susjednim parcelama i sl.

Članak 25.

PRIKLJUČAK NA KOMUNALNU INFRASTRUKTURU

(1) Priključci na infrastrukturnu mrežu moraju biti izvedeni tako da ne narušavaju estetski izgled uličnih (ili s ulice vidljivih) pročelja zgrada (osobito je to važno kod zgrada koje su označene kao spomenici kulture). Pri tome se misli prvenstveno na vidljivu infrastrukturu.

(2) Vodovodna okna trebaju biti sagrađena u razini dovršenoga zaravnatog terena.

Članak 26.

PRIKLJUČAK NA ELEKTRIČNU MREŽU

(1) U naseljima izvan obuhvata planiranih prostornih planova niže razine priključak se izvodi podzemnim kabelom, a iznimno zračnim vodom.

(2) U okviru planova niže razine poželjno je planirati podzemni priključak.

Članak 27.

PRIKLJUČAK NA PLINSKU MREŽU

(1) Zgrade mogu koristiti plin i iz svog plinskog spremnika koji se treba smjestiti na vlastitoj građevnoj čestici, ako to propisi dopuštaju. Spremnici, zavisno od situacije, na građevnoj čestici trebaju biti smješteni na prozračnom, ali što manje vizualno uočljivu mjestu.

(2) Jako uočljive i izvan ravnine pročelja zgrada postavljene ormariće plinske mreže, trebalo bi ugraditi u zid tako da vrata ormarića budu u ravnini zida, pristupačna, ali manje vizualno uočljiva.

Članak 29.

VODOOPSKRBA

(1) Zgrade na građevnim česticama priključuju se na vodoopskrbnu mrežu na način kako to propisuje poduzeće mjerodavno za vodoopskrbu.

(2) Dok se ne izvede vodovodna mreža na nekom području korisnik zgrade je obvezna riješiti opskrbu pitkom vodom: iz bunara na građevnoj parceli, ili iz najbližeg pojedinačnog ili skupnog bunara, ili iz valjano korištenoga zajedničkoga izvora pitke vode.

(3) U slučaju da na građevnoj parceli nije pronađena žila pitke vode, moguća je izgradnja cisterne za sakupljanje kišnice ili pak za spremanje dostavljene pitke vode, ili iz vlastite cisterne.

Članak 30.

VODNO GOSPODARSTVO

(1) Građevine na građevnim česticama, koje se jednim dijelom naslanjaju na prirodne, regulirane, regulirane u planskim dokumentima vodotoke ili bujice, gradit će se u skladu s vodopravnim uvjetima.

(2) Zabranjuje se podizanje ograda i potpornih zidova, odnosno izvođenje drugih radova koji bi mogli smanjiti propusnu moć korita vodotoka, onemogućiti čišćenje i održavanje vodotoka ili ga ugroziti na neki drugi način.

(3) Za zgrade koje se grade u neposrednoj blizini vodotoka potrebno je ishoditi uvjete za gradnju od mjerodavnih državnih institucija, u skladu s pozitivnim zakonskim propisima, pravilnicima i standardima.

Članak 30a.

UREĐAJI ZA LOKALNU OPSKRBU VODOM

(1) Uređaji koji služe za opskrbu pitkom vodom (bunari, crpke, cisterne i dr.) moraju biti izgrađeni i održavani prema postojećim propisima. Moraju biti izvedeni na propisanoj udaljenosti od postojećih

sabirnih jama, gnojišta te otvorenih kanalizacijskih odvoda i sl.

(2) Bunari se moraju graditi od nepropusna materijala, i to 0,5 m iznad razine terena, te 0,2 m ispod najnižeg vodostaja podzemne vode. Dubina bunara odredit će se prema razini podzemne vode, ali ne smije biti manja od 7,0 m od površine terena. Unutarnje stjenke bunara moraju biti zaglađene do dubine najmanje 4,0 m ispod površine terena. Bunar mora biti pokriven nepropusnom pločom. Na ploči se treba izvesti povišeno "grlo" za možebitnu postavu crpke i uzdignuto okno za ulaz u bunar.

Članak 31.

NAMJENA OSNOVNE ZGRADE

(1) Namjena osnovne zgrade na građevnoj čestici određena je udjelom površine određene namjene u ukupnoj površini zgrade. Iz navedenog obračuna izuzimaju se podrum i pretežito ukopani podrum te pomoćne zgrade.

(2) Osnovna zgrada prema namjeni može biti:

a) stambena: udio stanovanja u površini zgrade iznosi najmanje 70%; unutar preostale površine dopušteni su sljedeći prateći sadržaji: poslovni (utvrđeni člankom 31a.), društveni, sportsko-rekreacijski;
b) mješovite namjene: udio stanovanja u površini zgrade iznosi od 30 do 70%; u nestambenom dijelu dopušteni su sljedeći sadržaji: poslovni (utvrđeni člankom 31a.), društveni i sportsko-rekreacijski;
c) poslovna: udio poslovne namjene u površini zgrade iznosi najmanje 70%; unutar preostale površine dopušteni su sljedeći prateći sadržaji: stambeni, društveni i sportsko-rekreacijski;
d) proizvodna: udio proizvodne namjene u površini zgrade iznosi najmanje 70%; unutar preostale površine dopušteni su prateći poslovni sadržaji: uredsko-upravni, trgovački i sl.;
e) javne i društvene namjene (upravne, socijalne, zdravstvene, školske i predškolske, kulturne, vjerske i dr.): udio društvene namjene u površini zgrade iznosi najmanje 70%; unutar preostale površine dopušteni su prateći poslovni sadržaji; na česticama zgrada javne i društvene namjene, zgrade odnosno njihovi dijelovi sportsko-rekreacijske namjene smatraju se dijelom funkcionalnog sklopa (složene građevine) društvene namjene;
f) sportsko-rekreacijske namjene; udio sportsko-rekreacijske namjene u površini zgrade iznosi najmanje 70%; unutar preostale površine dopušteni su društveni i poslovni prateći sadržaji;
g) infrastrukturne namjene: udio infrastrukturne namjene u površini zgrade iznosi najmanje 70%; unutar preostale površine dopušteni su prateći poslovni sadržaji.

(3) U smislu ovog plana, poslovna namjena obuhvaća i zgrade i njihove dijelove te poslovno-funkcionalne cjeline za ugostiteljske djelatnosti pravnih osoba (hoteli i ostale skupine objekata sukladno posebnom zakonu i propisima) smještene unutar građevinskog područja naselja mješovite namjene. U smislu ovog plana, pružanje ugostiteljskih usluga u domaćinstvu (soba, apartman, kamp i ostali objekti u domaćinstvu sukladno posebnom zakonu i propisima) obavlja se u zgradama i njihovim dijelovima stambene namjene.

(4) Zgrada proizvodne namjene, određena alinejom d) stavka (2), može se unutar građevinskog područja naselja mješovite namjene utvrđenog ovim Planom graditi isključivo kao gospodarska zgrada za proizvodnju manjeg opsega sukladno člancima 45. i 48.

(5) U slučaju kada nije moguće nedvojbeno odrediti namjenu i/ili vrstu i/ili značaj zahvata u prostoru, potrebno je ishoditi mišljenje nadležnog tijela.

Članak 31a.

POSLOVNI PROSTORI U ZGRADAMA STAMBENE I MJEŠOVITE NAMJENE

(1) U zgradama stambene i mješovite namjene, unutar nestambenog dijela površine, mogu se smještati poslovni prostori (lokali) odnosno obavljati djelatnosti – kako slijedi:

a) trgovina,
b) ugostiteljstvo i usluge smještaja (tipovi usluga smještaja guest house, pansion, apart-hotel i hotel isključivo u zgradi mješovite namjene),
c) uslužne djelatnosti, zanatstvo i proizvodno zanatstvo, bez štetnih utjecaja po stambene sadržaje,
d) uredski prostori i sl.

2.2.2. Uvjeti gradnje unutar građevinskih područja naselja (mješovita namjena)

Članak 32.

UVJETI GRADNJE UNUTAR GRAĐEVINSKOG PODRUČJA NASELJA

(1) Uvjeti gradnje na površinama mješovite i isključive namjene unutar građevinskog područja naselja (GPN-a) propisuju se Poglavljem 2.2.2..

(2) Detaljniji uvjeti za pojedine površine isključive namjene unutar GPN-a utvrđeni su poglavljima 2.3, 2.4, 2.5, 3. i 5.

Članak 33.

KATNOST OSNOVNE ZGRADE

(1) Najveća nadzemna etažna visina osnovne zgrade, ukoliko nije drukčije propisano daljnjim, detaljnijim odredbama Plana, iznosi tri nadzemne etaže.

Članak 36.

VELIČINA GRAĐEVNE ČESTICE

(1) Unutar građevinskog područja naselja najmanje dopuštene veličine građevne čestice u odnosu na odgovarajući način građenja osnovne zgrade propisuju se kako slijedi:

(a) ukoliko nije drukčije određeno daljnjim detaljnijim odredbama Plana:
- za samostojeći način građenja:
  - u izgrađenom dijelu GPN-a: od 350 m²;
  - u neizgrađenom dijelu GPN-a: od 400 m²;
  - najmanja širina čestice na regulacijskoj liniji iznosi:
    a. u izgrađenom dijelu GPN-a: 12,0 m;
    b. u neizgrađenom dijelu GPN-a: 14,0 m;
- za poluugrađeni način građenja:
  - u izgrađenom dijelu GPN-a: od 300 m²;
  - u neizgrađenom dijelu GPN-a: od 350 m²;
  - najmanja širina čestice na regulacijskoj liniji iznosi:
    a. u izgrađenom dijelu GPN-a: 10,0 m;
    b. u neizgrađenom dijelu GPN-a: 12,0 m;
- za ugrađeni način građenja:
  - u izgrađenom dijelu GPN-a: od 200 m²;
  - u neizgrađenom dijelu GPN-a: od 250 m²;
  - najmanja širina čestice na reg. liniji iznosi: 6,0 m;

(b) iznimno od podstavka a) unutar izgrađenog dijela građevinskog područja naselja, dopušta se interpolacija novih zgrada, te rekonstrukcija i izgradnja zamjenskih zgrada i na građevnim česticama manjim (površinom i širinom) od propisanih podstavkom a) ovog članka uz ispunjavanje sljedećih uvjeta: udaljenosti od regulacijske linije iz članka 12., udaljenosti od susjedne čestice iz članka 12b. te najveće izgrađenosti i iskorištenosti građevne čestice iz članka 39. ovih odredbi.

(c) iznimno od podstavka a), za uređene neizgrađene dijelove građevinskog područja primjenjuju se parametri za izgrađene dijelove GPN-a;

(d) za predškolske i školske ustanove propisuje se najmanja veličina građevne čestice u iznosu 20 m² po polazniku, odnosno prema obrazovnim standardima te unutar izgrađenog dijela građevinskog područja prema postojećim prostornim mogućnostima;

(e) unutar zaštićenih kulturno-povijesnih cjelina omogućuje se prostornim planom užeg područja, temeljem detaljnije analize, propisati drukčije vrijednosti veličina čestice, od veličina propisanih podstavkom (a) ovog stavka, a sukladno prevladavajućem povijesnom obrascu gradnje.

Članak 39.

KOEFICIJENT IZGRAĐENOSTI I KOEFICIJENT ISKORIŠTENOSTI GRAĐEVNE ČESTICE

(1) Najveće vrijednosti koeficijenta izgrađenosti propisuju se kako slijedi:

(a) ukoliko nije drukčije određeno daljnjim detaljnijim odredbama Plana:
- unutar izgrađenog dijela GPN-a:
  - za samostojeći i poluugrađeni način građenja: 0,4;
  - za ugrađeni način građenja: 0,5;
- unutar neizgrađenog dijela GPN-a:
  - za samostojeći i poluugrađeni način građenja: 0,3;
  - za ugrađeni način građenja: 0,5;

(b) iznimno od podstavka a), za građevne čestice površine 2000 m² i veće, najveća površina zemljišta pod zgradama (osnovnom i pomoćnim) tj. izgrađenost čestice iznosi:

najviše 800 m² za samostojeći i poluugrađeni način građenja i najviše 1000 m² za ugrađeni način građenja unutar izgrađenog dijela GPN-a, te najviše 600 m² za samostojeći i poluugrađeni način građenja i najviše 1000 m² za ugrađeni način građenja sve unutar neizgrađenog dijela GPN-a; opisana ograničenja ne odnose se na površine isključive namjene utvrđene ovim Planom.

(c) iznimno od podstavka a) za uređene neizgrađene dijelove građevinskog područja naselja kao najveće vrijednosti koeficijenata izgrađenosti primjenjuju se isključivo kriteriji propisani za izgrađeni dio GPN-a;

(d) za zgrade javne i društvene namjene dopušta se do 50% veći koeficijent izgrađenosti u odnosu na podstavak (a); navedeno vrijedi samo za ustanove u javnom sustavu kulture, zdravstva, obrazovanja i socijalne skrbi.

(2) Najveće vrijednosti koeficijenta iskorištenosti propisuju se kako slijedi:

(a) ako nije drukčije određeno daljnjim detaljnijim odredbama Plana: 1,5.

(b) iznimno, omogućuje se urbanističkim planom uređenja, temeljem detaljnije analize, propisati najveću dopuštenu vrijednost koeficijenta iskorištenosti do najviše 2,0 i koeficijenta izgrađenosti do najviše 0,6.

(3) Unutar zaštićenih kulturno-povijesnih cjelina, dopuštaju se kig i kis veći od propisanih stavcima (1) do (3), a uz suglasnost nadležnog Konzervatorskog odjela.

Članak 42.

(1) Stambene zgrade u pravilu se postavljaju prema ulici, a pomoćne i gospodarske zgrade po dubini građevne čestice iza osnovne zgrade .

(2) Može se dopustiti i drukčiji smještaj građevina na građevnoj čestici ako oblik terena i oblik građevne čestice te tradicijska organizacija građevne čestice ne dopuštaju način gradnje određen u prethodnom stavku ovoga članka.

Članak 43.

(1) Ako se na bočnoj strani zgrade gradi balkon, loža ili prohodna terasa njihov vanjski rub mora biti udaljen najmanje 3,0 m od susjedne parcele.

(2) U slučaju izgradnje stambene zgrade, kod koje su zgrade na susjednim bočnim građevnim parcelama izgrađene na regulacijskoj liniji i ta nova stambena zgrada mora se izgraditi na regulacijskoj liniji (niz). U zaštićenim dijelovima naselja o tome odlučuje nadležni Konzervatorski odjel.

2.2.3. Pomoćne zgrade

Članak 45.

(1) U sklopu građevinskih područja naselja, na građevnim česticama, u sklopu zadanih (i ukupnih) vrijednosti izgrađenosti građevne čestice, mogu se uz osnovnu zgradu graditi i pomoćne zgrade kako slijedi:

a) pomoćne zgrade u domaćinstvu,
b) gospodarske zgrade u domaćinstvu za proizvodnju za vlastite potrebe
c) gospodarske zgrade za proizvodnju manjeg opsega

Ad. a) pomoćne zgrade u domaćinstvu

(2) Pomoćne zgrade u domaćinstvu su: garaže za automobile, poljodjelske i slične strojeve (visina ovisi o stroju), drvarnice, nadstrešnice, ljetne kuhinje, ostave sitnog alata, kotlovnice, pušnice i slične građevine koje služe za potrebe domaćinstava. Mogu se graditi počevši od građevne linije osnovne građevine prema dubini građevne čestice, ali ne na manjoj udaljenosti od 5,0 m od regulacijske linije. Samo se garaža može graditi od građevne linije do regulacijske linije. U slučajevima gradnje na međi, zid na susjedovoj međi mora biti vatrootporan. Krovna voda mora se slijevati na vlastitu građevnu česticu. Materijalima i oblikovanjem moraju biti usklađene sa stambenom zgradom uz koju se grade.

Udaljenost od susjedne međe mora biti najmanje 1,0 m.

Ad. b) gospodarske zgrade u domaćinstvu za proizvodnju za vlastite potrebe:

(3) Gospodarske zgrade u domaćinstvu za proizvodnju za vlastite potrebe bez izvora onečišćenja: staklenici, plastenici, male građevine za tih i čist rad za potrebe domaćinstva i sl.

(4) Gospodarske zgrade u domaćinstvu za proizvodnju za vlastite potrebe s izvorom onečišćenja. Mogu se graditi i gospodarske zgrade u domaćinstvu s izvorom onečišćenja za vlastite potrebe: staje, svinjci, kokošinjci, pčelinjaci, kuničnjaci i sl. na način kojim one svojim postojanjem i radom ne ugrožavaju čovjekovu okolinu u naselju niti ugrožavaju svoje susjede.

Ad. c) gospodarske zgrade za proizvodnju manjeg opsega

(5) Gospodarske zgrade za proizvodnju manjeg opsega grade se sukladno uvjetima utvrđenim člankom 48a. ovih odredbi.

Članak 46.

(1) Pomoćne zgrade u domaćinstvu mogu se graditi do ukupne visine vijenca od 4,0 m.

(2) Sve gospodarske zgrade u domaćinstvu za proizvodnju za vlastite potrebe bez izvora onečišćenja smiju se graditi kao prizemnice s tim da :

a) može imati nadozid do 0,6 m;
b) visina od kote konačno zaravnatog terena do sljemena krova ne prelazi visinu sljemena ulične stambene zgrade;
c) tlocrtna površina nije veća od 150 m2.

(3) Odnos prema susjednoj građevnoj čestici za: pomoćne zgrade u domaćinstvu i gospodarske zgrade u domaćinstvu za proizvodnju za vlastite potrebe bez izvora onečišćenja je:

a) najmanja udaljenost je 1,0 m od međe građevne čestice susjedne stambene zgrade, a ako se građevina gradi od vatrostalnog materijala može se graditi i kao međusobno prislonjena dvojna građevina s istom takovom pomoćnom građevinom u domaćinstvu, ili s istom takovom gospodarskom građevinom u domaćinstvu bez izvora onečišćenja na susjednoj građevnoj čestici,
b) najmanja udaljenost je 5,0 m od međe susjedne građevne čestice, ako se građevina gradi od drveta i drugoga zapaljiva materijala,
c) ako se građevina gradi kao dvojna građevina s građevinom na susjednoj građevnoj čestici (iste namjene) one moraju biti međusobno podijeljene vatrobranim zidom od poda do iznad ravnine višeg krova,
d) ako se građevina gradi kao dvojna građevina s građevinom na susjednoj građevnoj čestici (iste namjene) nagib krova ne smije odvoditi vodu na susjednu građevnu česticu,
e) najmanja udaljenost od susjedne građevne čestice iznosi 1,0 m ako se građevina gradi od opeke, metala ili betona i ako nije zamišljena kao dvojna građevina s građevinom na susjednoj građevnoj čestici (iste namjene),
f) potkrovlje se može koristiti samo za spremanje ljetine i sličnih proizvoda vlastitoga poljodjelskog gospodarstva.

(4) Ako zgrade imaju otvore prema susjednoj građevnoj čestici, moraju biti udaljeni od te građevne čestice, odnosno čestice najmanje 3,0 m.

(5) Ukoliko se zgrade gradi na manjoj udaljenosti od 1,5 m od susjedne postrane međe nagib krovne plohe ne smije biti prema toj postranoj međi.

Članak 47.

(1) Gospodarska zgrade u domaćinstvu za proizvodnju za vlastite potrebe s izvorom onečišćenja (tovilišta, peradarnici) mora biti udaljena najmanje

- 10,0 m od stambene zgrade na istoj građevnoj čestici,
- 15,0 m od stambene zgrade na susjednoj građevnoj čestici i
- 150 m od javne zgrade društvenih djelatnosti (zgrade obrazovanja, socijalne zaštite, zdravstva, kulture i sl.).

(2) Postojeće zgrade utvrđene stavkom (1) članka 45. ovih odredbi, koje su sagrađene u skladu s prijašnjim propisima mogu se rekonstruirati, i ako njihova udaljenost od susjedne građevne parcele ne odgovara udaljenostima određenim u prethodnim stavcima ovoga članka, uz poštovanje protupožarnih propisa.

Članak 48.

(1) U gospodarskim zgradama u domaćinstvu za proizvodnju za vlastite potrebe s izvorom onečišćenja - tovilišta (uzgoj i tov stoke i peradi) na jednoj građevnoj čestici uz stambenu građevinu, odnosno u sklopu jednoga poljodjelskog domaćinstva, ukupan broj tovljenika može biti:

- odraslih goveda do 10 komada,
- tovne teladi i junadi do 10 komada,
- konja do 5 komada,
- svinja odraslih, krmača i nazimica do 5 komada,
- tov svinja do 10 komada,
- peradi do 200 komada

Članak 48a.

(1) U sklopu građevinskih područja naselja – mješovite namjene - mogu se graditi gospodarske zgrade za proizvodnju manjeg opsega:

a) kao pomoćna zgrada na građevinskoj čestici osnovne zgrade,
b) iznimno, na vlastitoj građevinskoj čestici kao osnovna zgrada proizvodne namjene.

(2) Zgrade za proizvodnju za koju je nužna izrada procjene utjecaja na okoliš, ne mogu se graditi unutar građevinskog područja naselja mješovite namjene.

(3) Zgrada iz stavka 1. ovoga članka:

a) može imati ukupno do 200 m² bruto razvijene površine,
b) tlocrtna površina zgrade smije biti do 150 m²,

c) udaljenost od bočnih međa mora biti najmanje 4,0 m,
d) udaljenost od regulacijske linije najmanje 5,0 m ,
e) najveća visina do vijenca je 6,5 m (s najvećom visinom do sljemena krova, tj. ukupnom visinom, za zgrade s kosim krovom do 7,5 m,
f) nagib krovne plohe do 30°,
g) na vlastitoj čestici moraju biti zadovoljene parkirališne potrebe u skladu s uvjetima ovog Plana, kao što moraju biti zadovoljeni i uvjeti odvijanja prometa dovoza i odvoza u skladu s posebnim propisima,
h) do građevinske čestice smiju voziti kamioni s opterećenjem do 5,0 tona,

Članak 49.

(1) Zidovi staje moraju se graditi od vatrootpornog materijala, dok se svinjci i peradarnici, kao i staje za ovce, koze i kuniće mogu podizati od drvene građe. Pod u staji i svinjcu mora biti nepropustan za tekućine i mora imati rigole za odvodnju osoke u gnojišnu jamu. Dno i stijene gnojišta od visine 0,5 m iznad terena moraju biti izvedeni od nepropusnog materijala. Sva tekućina iz staja, svinjaca i gnojišta ima se odvesti u jame, ili silose za osoku, i ne smije se razlijevati po okolnom terenu. Jame i silosi za osoku moraju biti izvedeni od nepropusnog materijala i moraju imati siguran i nepropustan pokrov, te otvore za čišćenje i zračenje.

(2) Gnojišta, gnojišne i zahodske jame moraju biti udaljena od stambenih i manjih poslovnih zgrada najmanje 15,0 m, a od građevina za opskrbu vodom (izvori, bunari, cisterne i sl.) najmanje 20,0 m.

(3) Pčelinjaci moraju biti udaljeni najmanje 10,0 m od stambene građevine, poslovne građevine i gospodarske građevine sa stokom.

2.3. GRAĐEVINSKA PODRUČJA ZA GOSPODARSKU IZGRADNJU

Članak 53.

(1) Na području obuhvata Plana planirane su površine za gospodarsku namjenu – proizvodnu „I" i poslovnu „K" kao gospodarske zone (izdvojena građevinska područja izvan naselja gospodarske namjene – proizvodne (I) i poslovne (K)).

(2) U izdvojenim građevinskim područjima gospodarske namjene (I) i (K) (izvan naselja) smještaju se obvezno gospodarske djelatnosti (proizvodne i poslovne):

a) za čije se zgrade, odnosno postrojenja, provodi procjena utjecaja na okoliš,
b) za čije zgrade, odnosno postrojenja, procjena utjecaja na okoliš nije obvezna, ali ostvaruju više od 10% kapaciteta, odnosno aktivnosti, za koju je procjena utjecaja na okoliš obvezna,
c) sve ostale gospodarske djelatnosti koje su neprimjerene unutar površina naselja, odnosno nespojive s u njima prevladavajućom stambenom namjenom (intenzivna obrada drveta i kamena, klaonice, proizvodnja pirotehničkih sredstava i sl.)

(3) U izdvojenim građevinskim područjima gospodarske namjene – proizvodne (I) omogućuje se i razgraničavanje površina, odnosno gradnja zgrada poslovne namjene (K).

(4) U okviru planiranih površina gospodarske namjene – proizvodne „I" planirane su i detaljnije razgraničene površine proizvodno-poslovnih zona Petrokemija i Industrijsko-logistička zona Kutina. Daljnja detaljnija razgraničenja i uvjeti građenja ovih zona utvrđuju se GUP-om Kutine, odnosno njime propisanim planovima užih područja.

(5) Površine gospodarske – poslovne namjene planirane su za smještaj zgrada i funkcionalnih cjelina poslovne namjene, kako slijedi: uslužna namjena (K1): za uslužne, uredske, zabavne, ugostiteljske sadržaje i sl.; trgovačka namjena (K2): za robne kuće, izložbeno-prodajne salone, trgovačke centre, tržnice i veletržnice, benzinske postaje te zgrade ostalih trgovačkih sadržaja i sl., kao i sve sadržaje dopuštene na površinama uslužne namjene; komunalno-servisna namjena (K3): za zgrade i komplekse komunalnog standarda uključujući pogone komunalnih poduzeća, službu vatrogastva, reciklažna dvorišta, stanice za tehnički pregled vozila i sl., za smještaj pročistača, pogona za razvrstavanje otpada, kompostane, površine za odlaganje građevinskog otpada i pratećih građevina i sl.; servisna namjena (K4): za pogone i prostore za održavanje, servis i sanaciju prometnica.

(6) Površine gospodarske – proizvodne namjene planirane su za smještaj zgrada i funkcionalnih cjelina proizvodne namjene, kako slijedi: industrijska namjena (I1) – za tvornice i druge industrijske i/ili proizvodne komplekse, logističke i/ili distributivne i/ ili proizvodne centre, skladišta i sl.; zanatska namjena (I2): za zanatske, servisne, proizvodne pogone i sl.; prehrambeno-prerađivačka namjena (I3): za preradu poljoprivrednih proizvoda.

(7) U okviru građevinskih područja gospodarske namjene (I) i (K) (izvan naselja), pored ostalih zgrada i djelatnosti utvrđenih ovim člankom, dopušta se i smještaj elektrana na obnovljive i/ili alternativne izvore energije te, unutar Industrijsko-logističke zone Kutina, uz navedeno, kogeneracijskih postrojenja, građevina za gospodarenje otpadom od lokalnog značaja i drugih srodnih sadržaja/postrojenja kao zasebnih građevina i/ili složenih građevina tj. funkcionalnih sklopova koji objedinjuju navedene sadržaje.

Članak 53a.

(1) Pored izdvojenih građevinskih područja (izvan naselja) gospodarske namjene iz članka 53., u obuhvatu Plana utvrđene su i površine isključive gospodarske namjene – proizvodne (I), poslovne (K) i poljoprivrednih gospodarstava (PG), unutar građevinskih područja naselja kako slijedi:

a) Stupovača 1: tip K1, K3, K4 – pretežito uslužna, komunalna i servisna; površine 1,14 ha; za smještaj uslužnih, uredskih, zabavnih i ugostiteljskih sadržaja, sadržaja komunalnih poduzeća te pogona i prostora za održavanje, servis i sanaciju prometnica, reciklažnog dvorišta i sl.; dopušta se i smještaj benzinske crpke s pratećim sadržajima.
b) Međurić 1: tip I2 – pretežito zanatska; površine 1,23 ha; za smještaj manjeg proizvodnog i/ili prerađivačkog pogona koji ne utječe negativno na pretežito stambenu namjenu okolnog područja naselja;
c) Kutina 1: tip I3 – pretežito prehrambeno-prerađivačka; površine 0,19 ha; za smještaj sklopa manje – „obiteljske" vinarije s pripadajućim podrumom te pomoćnim zgradama i građevinama u funkciji proizvodnje, skladištenja, prezentacije i prodaje vina i drugih srodnih proizvoda; dopušta se i smještaj ugostiteljskih sadržaja te najviše jedna stambena jedinica.
d) Janja Lipa 1 (površine 0,51 ha), Janja Lipa 2 (površine 0,35 ha), Janja Lipa 3 (površine 1,14 ha), Selište 1 (površine 0,61 ha), Zbjegovača 1 (površine 0,65 ha): tip PG – poljoprivredno-gospodarstvo; za smještaj sklopova obiteljskog poljoprivrednog gospodarstva što uključuje stambene zgrade te zgrade u funkciji proizvodnje, prerade, skladištenja, prezentacije i prodaje poljoprivrednih proizvoda, uključivo i zgrade za smještaj potrebnih strojeva, opreme i postrojenja te ugostiteljske sadržaje.

Članak 54.

(1) Pozicija i veličina građevinskih područja gospodarske namjene prikazani su na kartografskom prikazu br. 1: "Korištenje i namjena površina" i na kartografskim prikazima serije 4.: "Građevinska područja naselja i područja posebnih uvjeta korištenja".

Članak 55.

(1) U gospodarskim zonama iz članka 53. planiranim ovim Planom predviđa se smještaj:

a) velikih industrijskih proizvodnih i/ili infrastrukturnih sustava,
b) manjih prerađivačkih proizvodnih (industrijskih) pogona,
c) zanatskih proizvodnih pogona, servisa, većih prodajnih i sličnih prostora i građevina, komunalnih građevina, garaža i sl., koje sve zbog prostornih i drugih ograničenja ne mogu biti smještene u građevnim područjima naselja.

Članak 56.

UVJETI GRADNJE UNUTAR IZDVOJENIH GRAĐEVINSKIH PODRUČJA (IZVAN NASELJA) GOSPODARSKE NAMJENE – POSLOVNE I PROIZVODNE

(1) Unutar izdvojenih građevinskih područja (izvan naselja) gospodarske namjene - poslovne i proizvodne propisuju se sljedeći uvjeti gradnje:

a) najmanja površina građevne čestice gospodarske namjene iznosi 800 m²; iznimno, za javne i zaštitne zelene površine i površine infrastrukturnih sustava površina čestice nije propisana
b) oblik građevne čestice za gospodarsku namjenu treba biti što pravilniji, po mogućnosti usporednih međa, načelno širine fronte od 20,0 m te poželjno izdužen u dubinu u odnosu 1:2 do 1:3;
c) najveći koeficijent izgrađenosti građevne čestice iznosi 0,5;
d) najveći koeficijent iskorištenosti građevne čestice iznosi 1,2;
e) propisuje se samostojeći način građenja uz mogućnost gradnje složene građevine;
f) najmanja udaljenost zgrade od susjednih čestica (osim čestice javne prometne površine) iznosi 5,0 m;
h) najmanje 20% površine čestice mora biti uređeno kao zelena (vrtna), u potpunosti

upojna površina, na kojoj, te ispod i iznad koje se ne nalaze nikakve građevine.;

i) visinu i katnost građevina i postrojenja na građevnoj čestici određuju tehnološki zahtjevi, pri čemu ukupna visina građevina može iznositi najviše 12,0 m; iznimno, unutar proizvodno-poslovnih zona Petrokemija i Industrijsko-logistička zona Kutina te za gradnju silosa, dopušta se visina, visina etaža i ukupna visina građevina prema tehnološkim zahtjevima;
j) krovište zgrade može biti ravno ili blagog nagiba 10° -20° s adekvatnim pokrovima;
k) visina neprozirnog dijela ograde građevne čestice prema javnoj prometnoj površini može iznositi do 0,75 m, a ukupna visina do 1,8 m; visina neprozirnog dijela ograde građevne čestice prema ostalim česticama može iznositi do 1,5 m, a ukupna visina do 2,0 m; preporuka je da sve ograde budu u kombinaciji sa živicom;
l) prometno rješenje ostvaruje se prometnicama najmanje širine kolnika 6,0 m te internim kolnim, kolno-pješačkim i pješačkim površinama prostornih cjelina
m) Na krovovima zgrada, te u dvorištima dopušta se postavljanje solarnih panela (kolektora) za proizvodnju električne energije i/ili zagrijavanje vode.

(2) Iznimno od stavka (1) ovog članka u slučaju gradnje solarnih elektrana, uz uvjete utvrđene prostornim planom šireg područja, propisuju se i sljedeći uvjeti:

a) na građevnim česticama dopušta se gradnja sustava solarnih kolektora s potrebnom pomoćnom zgradom i pomoćnim građevinama;
b) pomoćna zgrada na površini solarnih elektrana može imati ukupno do 80 m² građevinske bruto površine, maksimalno jednu nadzemnu etažu s visinom vijenca do 5,0 m, te jednu podzemnu etažu; krovište zgrade može biti ravno ili blagog nagiba 10° -20° s adekvatnim pokrovima;
c) najmanja površina građevne čestice iznosi 800 m²;
d) najveći koeficijent izgrađenosti građevne čestice iznosi 0,7; koeficijent izgrađenost odnosi se na površinu pod solarnim kolektorima i površinu pod pomoćnom zgradom;
e) najmanje 10% površine čestice mora biti uređeno kao zelena, u potpunosti upojna površina, na kojoj, te ispod i iznad koje se ne nalaze nikakve građevine.;
f) najmanja udaljenost solarnih panela od susjednih čestica iznosi 5,0 m, te je potrebno osigurati zaštitni pojas minimalne širine 10,0 m od prisutne ceste;
g) najmanja udaljenost pomoćnih zgrade od susjednih čestica (osim čestice javne prometne površine) iznosi polovicu visine građevine;
h) prilikom ograđivanja čestice zasebno se ograđuje pojedino polje s panelima; najveća dopuštena visina ograde iznosi 1,5 m, s tim da žičana ispuna ne smije biti niža od 0,5 m od tla zbog omogućavanja prolaza malih životinja;
i) prometno rješenje ostvaruje se prometnicama najmanje širine kolnika 6,0 m te internim kolnim, kolno-pješačkim i pješačkim površinama prostornih cjelina.

Članak 57.

UVJETI GRADNJE UNUTAR GRAĐEVINSKIH PODRUČJA ISKLJUČIVE GOSPODARSKE NAMJENE U GRAĐEVINSKOM PODRUČJU NASELJA

(1) Za površine iz članka 53a. primjenjuju se uvjeti gradnje i uređenja utvrđeni člankom 56. uz izuzetke kako slijedi: za priključenje na prometnu površinu, te za širine profila eventualne sekundarne prometne mreže unutar površine gospodarske namjene primjenjuju se uvjeti propisani za građevne čestice unutar GPN-a određeni člancima 76. i 78.; za dio sklopa poljoprivrednog gospodarstva unutar uličnog pročelja primjenjuju se sljedeći dodatni uvjeti: nije obvezan samostojeći način građenja; za obaveznu udaljenost od susjedne čestice primjenjuje se članak 12b. stavak 1. podstavak a), odnosno uvjeti članka 22.; za oblikovanje krova primjenjuju se uvjeti članka 21.

(2) Na površini iz podstavka c), članka 53a. utvrđenoj ovim planom dopušta se realizacija jednog zahvata u prostoru sukladno namjeni, uz katnost od tri nadzemne etaže te dodatno rekonstrukciju postojećeg, odnosno dogradnja novog potpuno ukopanog podruma (najveće građevinske bruto površine do 1000 m² pri čemu ova površina ne ulazi o ulazi u obračun koeficijenata izgrađenosti i iskorištenosti).

2.4. GRAĐEVINSKA PODRUČJA ZA TURISTIČKU IZGRADNJU

Članak 63.

(1) U Gradu Kutini nema planiranih izdvojenih građevinskih područja izvan naselja turističke namjene.

Članak 63a.

PRIJEMNI CENTAR ZA PP „LONJSKO POLJE"

(1) Planirano je građevinsko područje naselja isključive namjene za organizaciju ulaza u park prirode „Lonjsko polje" iz smjera Grada Kutine.

(2) Na površini iz stavka (1) ovog članka planira se izgradnja

a) zgrade sa prijemnom kancelarijom za prodaju ulaznica i info-pultom, trgovinom za prodaju suvenira i sl., zalogajnicom, sanitarnim čvorom,
d) nadstrešnice,
c) parkirališta za autobuse,
d) zgrade mogu imati samo prizemlje i kat.

Površina iz stavka (1) ovoga članka označena je na kartografskom prikazu 4-13-3 i nadvožnjakom je povezana s parkom prirode „Lonjsko polje" s južne strane auto-ceste.

2.5. GRAĐEVINSKA PODRUČJA ZA ŠPORT I REKREACIJU

Članak 64.

(1) U Gradu Kutini se planiraju se površine športsko-rekreacijske namjene (R):

a) športsko-rekreacijski centri označeni kao (R1),
b) športska igrališta označena kao (R2).

(2) Za površine sportsko-rekreacijske namjene uvjeti gradnje propisuju se kako slijedi:

a) ako nije drukčije određeno detaljnijim uvjetima Plana, propisuje se samostojeći način građenja;
b) najmanja udaljenost zgrade od susjedne građevne čestice (osim javne prometne površine) iznosi polovicu visine građevine;
c) na površinama sportsko-rekreacijske namjene tip R2 – športska igrališta smještaju se otvorena sportska igrališta, a omogućuje se i gradnja zgrade za prateće sadržaje (klupske prostorije, svlačionice i sl.), pri čemu najveći koeficijent izgrađenosti građevne čestice (zatvorenim sadržajima) iznosi 0,1, a najveća etažna visina zgrade iznosi najviše jednu podzemnu i jednu nadzemnu etažu;
d) na površini sportsko-rekreacijske namjene tip R1 – športsko-rekreacijski centar smještaju se sportske dvorane, zatvoreni bazeni i slične zgrade za zatvorena sportska igrališta, pomoćne zgrade i otvorena sportska igrališta; najveći koeficijent izgrađenosti građevne čestice zatvorenim sadržajima iznosi 0,4; visina građevina za zatvorena sportska igrališta nije određena; za pomoćne zgrade etažna visina iznosi najviše jednu podzemnu i jednu nadzemnu etažu;

Članak 64a.

OSTALE POVRŠINE ZA ŠPORT I REKREACIJU

(1) Osim športsko-rekreacijske površine planirane kao isključiva namjena u i izvan naselja iz članaka 64. u obuhvatu Plana, moguće je prostornim planovima užih područja te aktima za građenje u okviru građevinskih područja naselja razgraničiti dodatne površine športsko-rekreacijske namjene. Prostornim planovima užih područja dopušta se razgraničenje površina športsko-rekreacijskog centra (R1) i športskih igrališta (R2), dok se aktima za građenje u okviru građevinskih područja naselja dopušta gradnja i uređenje površina športskih igrališta (R2).

(2) Na površine iz stavka (1) ovog članka primjenjuju se odredbe stavaka (2) članka 64, te odredbe stavka (2), alineje f) članka 31. ovih odredbi.

3. UVJETI SMJEŠTAJA DRUŠTVENIH I POSLOVNIH DJELATNOSTI

Članak 65.

(1) Društvene djelatnosti obuhvaćaju sadržaje koji se uređuju kao samostalne zgrade ili u sklopu zgrada druge namjene. Pod društvenim djelatnostima podrazumijevaju se zgrade namijenjene:

a) obrazovanju (predškolske i školske ustanove),
b) zdravstvu (dom zdravlja, ambulante i sl.),
c) socijalnoj zaštiti (dom za stare i nemoćne i sl),
d) kulturi,
e) upravi.
f) zgrade vjerske namjene (vjerskih zajednica);
g) složene zgrade objedinjenih pretežito društvenih i javnih namjena.

(2) Površine i zgrade iz stavka (1) ovog članka smještaju se unutar građevinskih područja naselja na površinama mješovite i ostalih namjena, sukladno odredbama poglavlja 2.2.2., odnosno razgraničavaju i detaljnije planiraju prostornim planovima užih područja.

(3) Planira se površina za gradnju doma za stare i nemoćne u Stupovači u obuhvatu kojeg će se razgraničiti:

a) 3,5 ha površine za izgradnju staračkog doma,
b) 3,0 ha površine za izgradnju naselja asistiranog stanovanja u funkciji staračkog doma, te
c) ostatak obuhvata planirati kao parkovno-rekreacijske površine.

(4) Na lokaciji Husain (Stare livade) planira se površina javne i društvene namjene – sklonište za životinje (D11). Detaljno razgraničenje površina, te detaljni uvjeti gradnje i uređenja utvrdit će se GUP-om Kutine.

(5) Na zgrade društvenih i javnih djelatnosti primjenjuju se odredbe stavka (2), alineje e) članka 31. ovih odredbi.

4. IZGRAĐENE STRUKTURE IZVAN GRAĐEVINSKIH PODRUČJA

Članak 66.

(1) Izgrađene strukture izvan površina naselja (građevinskih područja naselja – GPN-a) utvrđenih ovim planom, planiraju se:

a) na površinama ovim planom utvrđenih izdvojenih građevinskih područja za izdvojene namjene,
b) na površinama izvan građevinskih područja utvrđenih ovim planom, a na kojima se planira izgradnja ili je moguća sukladno važećim propisima i odredbama ovog plana.

(1a) Građevine koje se mogu, odnosno moraju graditi izvan građevinskih područja – građevine infrastrukture (prometne, energetske, vodnogospodarske itd.), odnosno pojedinačni objekti i sklopovi za poljoprivredne (biljne i/ili stočarske) te šumarske djelatnosti; moraju se graditi i koristiti tako da ne ometaju osnovnu namjenu površina – poljoprivredu i šumarstvo, odnosno korištenje drugih zgrada i građevina, te da ne ugrožavaju okoliš i vrijednosti krajobraza, posebno vrijedne vizure.

(1b) Omogućuje se, unutar postojećih gabarita, održavanje i rekonstrukcija postojećih zgrada koje se nalaze izvan građevinskih područja utvrđenih ovim planom, što uključuje i gradnju zamjenske zgrade te, unutar postojećih tlocrtnih gabarita, natkrivanje ruševnih i/ili nedovršenih dijelova zgrada.

(2) Izvan građevnog područja, dopušta se izgradnja građevina koje:

a) služe primarnoj intenzivnoj poljodjelskoj proizvodnji:
   a1/ za obavljanje intenzivne ratarske (farme) i intenzivne stočarske i (ili) peradarske proizvodnje (tovilišta), proizvodnju ribe (ribnjaka)
   a2/ pojedinačne zgrade u funkciji poljodjelske proizvodnje:
      1. poljodjelske kućice (klijeti),
      2. staklenici i plastenici,
      3. spremišta voća,
      4. spremišta za alat.,
b) služe rekreaciji, a koriste prirodne izvore:
   b1/ lovačke kuće,
   b2/ kampovi kao rekreacijski sadržaji (u okviru poljodjelskih domaćinstava, koja se bave seoskim turizmom, športom i rekreacijom),
   b3/ vidikovci na privlačnim mjestima određenim ovim Planom,
   b4/ zgrade uz prostore za konjičke sportove i uzgoj konja,

(3) Pod primarnom intenzivnom:

a) ratarskom i stočarskom proizvodnjom podrazumijeva se proizvodnja na posjedu minimalne veličine 0,5 ha, a koju obavlja:
   • fizička osoba kojoj je to jedini izvor prihoda,
   • pravna osoba kojoj je to pretežita djelatnost u odnosu prema strukturi ukupnog prihoda.
b) ratarskom proizvodnjom za uzgoj voća ili voća i povrća podrazumijeva se posjed minimalne veličine 0,25 hektara;
c) ratarskom proizvodnjom za uzgoj povrća ili vinove loze podrazumijeva se posjed minimalne veličine 0,25 hektara;

(4) Građevine iz stavka 2. mogu se priključiti na komunalnu infrastrukturu (struju, vodu, plin).

(6) Kad na određenom poljodjelskom zemljištu postoje uvjeti za gradnju pojedinačne gospodarske građevine, lokacijska dozvola se ne može utvrditi, ako je to zemljište nepodesno za gradnju.

(7) Osnovna, poljodjelska namjena, na temelju koje su podignute gospodarske građevine u smislu članka 66. stavak 2., alineja a1) i a2), točke 1., 2. i

3. može se promijeniti, ako se građevine mogu prilagoditi novoj proizvodnji, koja mora ostati u okviru poljoprivredne djelatnost.

(8) Površine za kamp kao rekreacijski sadržaj iz članka 66., stavak 2., alineja b, točka b2), koji se može urediti izvan građevnog područja, ne može promijeniti namjenu i postati građevnim područjem.

(9) Građenje izvan građevinskog područja mora biti uklopljeno u krajobraz tako da se:

a) očuva obličje terena, kakvoća i cjelovitost poljodjelskoga zemljišta i šuma,
b) očuva prirodni prostor pogodan za rekreaciju, a gospodarska namjena usmjeri na predjele koji nisu pogodni za rekreaciju,
c) očuvaju kvalitetni i vrijedni vidici,
d) osigura što veća površina građevne čestice, a što manja površina građevnih cjelina,
e) osigura infrastruktura, a osobito zadovoljavajuće riješi odvodnja i pročišćavanje otpadnih voda, zbrinjavanje otpada s prikupljanjem na građevnoj čestici i odvozom na organiziran i siguran način.

Članak 67.

FARME I TOVILIŠTA

(1) Farma ili tovilište je sklop građevina s pripadajućim poljoprivrednim zemljištem, koji se gradi za potrebe poljoprivredne proizvodnje sukladno članku 66, stavku (2), podstavku a), alineji a1/.

(1a) Na farmi ili tovilištu mogu se graditi:

a) gospodarske građevine za potrebe biljne proizvodnje;
b) gospodarske građevine za potrebe stočarske proizvodnje;
c) građevine za potrebe prerade poljoprivrednih proizvoda proizvedenih na farmi;
d) zgrade (hale) za spremanje materijala, alata, strojeva, proizvoda te slične građevine.

(1b) Vrijede sljedeći uvjeti gradnje:

a) poljoprivredna površina za gradnju sklopa iz stavka (1) ne može biti manja od 20.000 m² (dalje: uvjetna površina); poljoprivredna površina iz stavka koja je osnova za gradnju sklopa iz stavka (1) može se obračunati kao uvjetna površina za gradnju samo jednog sklopa; ne dopušta se parcelacija koja bi za posljedicu imala smanjenje površine koje je osnova za gradnju sklopa na veličinu manju od uvjetne; uvjetna površina mora biti cjelovita, a samo iznimno se može sastojati od više dijelova na najvećoj udaljenosti od 200 m pri čemu čestica na kojoj se gradi ne može biti manja od 10 % uvjetne površine;
b) najveći koeficijent izgrađenosti iznosi 0,02 uvjetne površine;
c) najveća etažna visina: jedna nadzemna etaža;
d) visina građevina sklopa iznosi najviše 4,0 m; iznimno, može biti veća zbog specifičnog tehnološkog procesa (silos i sl.);
e) dopušta se samostojeći način građenja uz mogućnost gradnje složene građevine uz primjenu uvjeta članka 10a. st. (5);
f) potrebno je propisno lokalno riješiti vodoopskrbu (dopušta se upotreba cisterne ili akumulacije), odvodnju i pročišćavanje oborinskih i otpadnih voda, te zbrinjavanje otpada s prikupljanjem na čestici i odvozom na organiziran i siguran način, kao i energetsku opremljenost (plinski spremnik, električni agregat, kolektori i/ili sl.);
g) kolni priključak sklopa moguće je ostvariti s postojećih pristupnih putova („poljski put“).

(3) Udaljenosti gospodarskih zgrada iz stavka 1. ovoga članka za intenzivnu stočarsku proizvodnju od granice građevnog područja naselja iznosi:

Za naselja Kutina i Repušnica primjenjuju se kriteriji iz tablice 1a:

TABLICA 1a

Namjena gospodarskih građevina za intenzivnu stočarsku i peradarsku proizvodnju		Najmanja udaljenost građevina od građevnog područja naselja
Stočarska proizvodnja	Peradarska proizvodnja	
8 – 50 uvjetnih grla	1000 – 8000 komada	minimalno 100 m
51 – 100 uvjetnih grla	8001 – 16000 komada	minimalno 150 m
101 – 200 uvjetnih grla	16001 – 32000 komada	minimalno 200 m
201 – 300 uvjetnih grla	32001 – 50000 komada	minimalno 300 m
301 – 400 uvjetnih grla	50001 – 65000 komada	minimalno 400 m
401 - 800 uvjetnih grla	65001 - 130000 komada	minimalno 500 m

Za sve druga naselja primjenjuju se kriteriji iz tablice 1b:

TABLICA 1b

Namjena gospodarskih građevina za intenzivnu stočarsku i peradarsku proizvodnju		Najmanja udaljenost građevina od građevnog područja naselja
Stočarska proizvodnja	Peradarska proizvodnja	
8 – 50 uvjetnih grla	1000 – 8000 komada	minimalno 70 m
51 – 100 uvjetnih grla	8001 – 16000 komada	minimalno 100 m

101 – 200 uvjetnih grla	16001 – 32000 komada	minimalno 150 m
201 – 300 uvjetnih grla	32001 – 50000 komada	minimalno 200 m
301 – 400 uvjetnih grla	50001 – 65000 komada	minimalno 300 m
401 - 800 uvjetnih grla	65001 - 130000 komada	minimalno 350 m

Navedene udaljenosti vrijede u slučaju ako je relevantno (kritično) građevno područje veće od 1,0 ha, kod manjih građevnih područja nema kriterija udaljenosti.

(4) Za građevine koje služe za tovilišta stoke i peradi u uvjetima uređenja prostora utvrđuju se i mjere zaštite okoliša.

(5) Slijedeće su najmanje udaljenosti građevina za uzgoj stoke i drugih građevina namijenjenih intenzivnoj poljoprivrednoj proizvodnji od prometnica:

- 100,0 m za državne ceste,
- 50,0 m za županijske ceste,
- 30,0 m za lokalne ceste.

(8) Osnovna namjena, na temelju koje je podignuta postojeća zakonito sagrađena građevina iz ovog članka, a koja ne zadovoljava uvjete iz stavka 3 ovog članka, može promijeniti svoju osnovnu namjenu u skladu s ovim odredbama, a građevina se može rekonstruirati u postojećim gabaritima.

Članak 68.

POLJODJELSKE KUĆICE (KLIJETI)

(1) Na jedinstvenim poljodjelskim površinama većim od 2000 m² može se izgraditi poljodjelska kućica (klijet).

(2) Za gradnju poljodjelske kućice vrijede i sljedeći uvjeti:

a) ima najviše dvije etaže;
b) najveća građevinska bruto površina iznosi 60 m², te najveća površina pod građevinom 30 m²;

(3) Na poljodjelskim površinama manjim od površine određene u stavku 1. ovog članka, pri građevnim preinakama (sanaciji i rekonstrukciji) postojećih poljodjelskih kućica ne smije se povećavati njihova veličina.

Članak 69.

SPREMIŠTA POLJOPRIVREDNIH PROIZVODA I SPREMIŠTA ALATA

(1) Na poljodjelskim površinama većim od 10000 m2 (dalje: uvjetna površina) registriranom proizvođaču dopušta se gradnja spremišta poljoprivrednih proizvoda čija građevinska bruto površina ne može biti veća od 50 m2. Najveća etažna visina spremišta iznosi jednu nadzemnu etažu, dok je najveća visina građevine 5,0 m. Za svakih daljnjih 5000 m2 uvjetne površine spremište se može povećati za dodatnih 20 m2. Poljodjelska površina koja je osnova za gradnju spremišta može se obračunati kao uvjetna površina za gradnju samo jednog spremišta; ne dopušta se parcelacija koja bi za posljedicu imala smanjenje površine koje je osnova za gradnju spremišta na veličinu manju od uvjetne.

(2) Na poljodjelskim površinama većim od 2000 m2 (livadama, oranicama i sl.) moguće je graditi prizemna spremišta alata čija površina ne može biti veća od 12 m2.

(3) Spremišta trebaju biti na što neupadljivijem mjestu. Preporučuje se da bude uz rub šume, uz skupinu drveća, zaklonjeno od pogleda s ceste, ali ne uz potok ili bujicu.

Članak 70.

STAKLENICI I PLASTENICI

(1) Staklenici i plastenici za uzgoj povrća, voća, cvijeća i slično, mogu se graditi ako nisu u predjelima zaštićenih krajobraza i ako njihova izgradnja nije u suprotnosti sa zaštitom okoliša.

(2) Na poljodjelskom zemljištu mogu se graditi uzgajališta puževa, glista, žaba i drugih sličnih životinja. Mogu se graditi ako nisu u predjelima zaštićenih krajobraza i ako njihova gradnja nije u suprotnosti sa zaštitom okoliša.

Članak 71.

LOVNA PODRUČJA

(1) Ovim Planom na području Grada planira se lovno područje. Iz površina lovišta izuzimaju se:

a) površine udaljene najmanje 300,00 m od granice građevinskog područja te 200 m od građevina izvan građevinskog područja
b) površine na kojima se ne može ustanoviti lovište prema posebnim propisima kojima je zabranjen lov - voćnim i loznim nasadima namijenjenima intenzivnoj proizvodnji; pašnjacima ograđenima ogradom; drugim površinama na čijim je aktom o proglašenju zabranjen lov
c) površine javnih prometnica i druge javne površine, uključujući i njihov zaštitni pojas
d) zaštićeni dijelovi prirode ako je posebnim propisima u njima zabranjen lov.

(2) Lovištem se gospodari temeljem lovnogospodarske osnove te drugih dokumenata

sukladno posebnom propisu.

(3) Lovački domovi mogu se graditi ili obnavljati postojeći. Na temelju posebnih uvjeta i uz suglasnost mjerodavnih državnih institucija za zaštitu kulturne baštine te zaštite prirode i okoliša, ako se grade u zaštićenim dijelovima krajobraza. Najveća etažna visina lovačkog doma iznosi dvije nadzemne etaže, najveća građevinska bruto površina iznosi 400 m² te najveća površina pod građevinom iznosi 200 m². Mogu ih isključivo podizati šumarije, planinarska i lovačka društva.

Članak 72.

VIDIKOVCI

(1) Na istaknutim reljefnim pozicijama, koje imaju atraktivan pogled mogu se graditi vidikovci u obliku uređenih odmorišta.

(2) U okviru uređenja vidikovca dopušta se gradnja nadstrešnice s do 10 m² građevinske bruto površine, smještaj sanitarnog objekta, hortikulturno uređenje područja primjerenim sadnim materijalom i opremanje parkovnim inventarom (klupama, zidićima, panoramskim dalekozorima, informativnim pločama i sl.). Dopušta se i uređenje parkirališta, ako se do vidikovca pristupa i cestom.

Članak 72a.

(1) Izvan građevinskog područja dopušta se gradnja zgrade za potrebe prijavljenog obiteljskog poljoprivrednog gospodarstva i pružanje ugostiteljskih i turističkih usluga u seljačkom domaćinstvu, obrta registriranog za obavljanje poljoprivrede ili pravne osobe registrirane za obavljanje poljoprivrede, na zemljištu površine od najmanje 2 ha (dalje: uvjetna površna) te koja ima najviše jednu podzemnu i dvije nadzemne etaže te do 600 m² građevinske (bruto) površine i najveći kapacitet 50 ležajeva. U navedenu građevinsku (bruto) površinu uračunavaju se i s opisanom zgradom funkcionalno povezane pomoćne i gospodarske zgrade koje mogu imati najviše jednu nadzemnu etažu.

(2) Uvjetnom površinom iz prethodnog stavka, može se smatrati i površina ukupne (zbrojene) površine od 2 ha jednog vlasnika koja nije jedinstvena već čiji se dijelovi nalaze na međusobnoj udaljenosti do 200 m; ne dopušta se parcelacija koja bi za posljedicu imala smanjenje površine koje je osnova za gradnju građevine iz prethodnog stavka na veličinu manju od uvjetne.

(3) Na površini kompleksa sukladnog prethodnim stavcima dopušteni smještajni kapacitet omogućuje se realizirati i kao objekt za robinzonski smještaj / kamp / kamp-odmorište u domaćinstvu / seljačkom domaćinstvu / na obiteljskom poljoprivrednom gospodarstvu.

Članak 72b.

(1) Izvan građevinskog područja dopušta se gradnja stambene zgrade za vlastite (osobne) potrebe na zemljištu površine od najmanje 20 ha te koja ima jednu podzemnu i dvije nadzemne etaže te do 600 m² građevinske (bruto) površine.

(2) Ne dopušta se parcelacija koja bi za posljedicu imala smanjenje površine koje je osnova za gradnju građevine iz prethodnog stavka na veličinu manju od uvjetne.

Članak 73.

ZGRADE ZA KONJIČKI SPORT

(1) Registriranom konjičkom društvu omogućuje se gradnja zgrade za konjički sport (ergela) na poljoprivrednom ili šumskom zemljištu najmanje površine 2000 m², a u funkciji rekreacijske i turističke ponude. Dopušta se gradnja isključivo prizemne zgrade s visinom građevine do 4,0 m i nagibom krovišta do 20°, ukupne građevinske bruto površine do 200 m²,

Članak 74.

ISTRAŽIVANJE I EKSPLOATACIJA MINERALNIH SIROVINA

(1) U obuhvatu Plana eksploatacija mineralnih sirovina – ugljikovodika, dopušta se unutar granica eksploatacijskih polja odobrenih sukladno posebnom propisu.

(2) U obuhvatu Plana smještena su postojeća (odobrena) eksploatacijska polja: Janja Lipa, Jamarica, Vrbak, Kozarica i Mramor brdo, koja većim dijelom zahvaćaju površine izvan građevinskih područja, te se dijelom preklapaju s površinama građevinskih područja u naseljima Janja Lipa, Jamarica i Repušnica. Obuhvat Plana nalazi se unutar istražnog prostora za istraživanje ugljikovodika – istražni blok Sava-07. Istražni odnosno eksploatacijski radovi unutar ovih područja provode se sukladno prostornom planu šireg područja (Prostorni plan Sisačko-moslavačke županije) te posebnom propisu.

(3) Ukoliko se prilikom istražnih radova na istražnom prostoru mineralnih sirovina utvrdi lokacija povoljna za eksploataciju, može se na lokaciji istražnog prostora odobriti jedno ili više eksploatacijskih polja bez potrebe izmjene ovog plana, a sukladno provedenoj procjeni utjecaja na okoliš i prirodu, te sukladno dodatnim uvjetima propisanih prostornim

planom šireg područja i posebnim propisima.

(4) Mikrolokacija istražnih i eksploatacijskih bušotina unutar eksploatacijskih polja i istražnog prostora iz stavka 2. ovog članka utvrđuje se sukladno posebnim propisima kojima je regulirano rudarstvo te istraživanje i eksploatacija ugljikovodika, te u skladu s projektnom i tehničkom dokumentacijom potrebnom za ishođenje akata kojima se odobrava građenje.

(5) Eksploatacijska polja mineralnih sirovina – ugljikovodika ucrtana su na kartografskom prikazu 2c: „Infrastrukturni sustavi – energetski sustav – nafta i plin" mjerilu 1:25.000.

5. UVJETI UTVRĐIVANJA POJASEVA ILI TRASA I POVRŠINA PROMETNIH I DRUGIH INFRASTRUKTURNIH SUSTAVA

Članak 75.

JAVNE PJEŠAČKE POVRŠINE

(1) Na javnoj pješačkoj površini (pločniku ili trgu) ispred zgrade u čijem je prizemlju trgovačko-poslovno-ugostiteljski sadržaj, može se dopustiti kalendarski ograničeno korištenje vanjskog pretprostora u vezi sa sadržajem iz prizemlja zgrade, ali uz uvjet da se osigura prolaz za pješake u najmanjoj širini od 1,5 m ako površina siječe logičan pješački potez.

(2) Gdje je god moguće potrebno je u pojasu ulice (između kolnika i nogostupa) posaditi drvored prikladne veličine i oblika. Stabla valja saditi na razmaku koji će omogućiti okomito ili podulje parkiranje osobnih vozila u drvoredu.

(3) Da bi se uži središnji predio (središnja zona naselja) naselja, ili pojedina ulica, namijenila isključivo pješačkom prometu obvezatno je:

a) izraditi u neposrednom okruženju najmanje onoliko parkirališnih mjesta koliko se uvođenjem pješačke zone ukinulo postojećih,
b) osigurati odvijanje prometnog sustava najmanje na razini usluge kao prije zahvata,
c) u pješačkoj zoni stvoriti uvjete za normalno odvijanje opskrbnog i ostalog prometa u izvanrednim okolnostima.

Članak 77.

CESTOVNI PROMET

(1) Položaj cesta i cestovnih pojaseva (koridora) određen je na kartografskom prikazu br. 1: "Korištenje i namjerna površina" i na kartografskom prikazu br. 2a: "Infrastrukturni sustavi – promet – cestovni i željeznički" u mjerilu 1:25.000, a način njihove gradnje i uređenja propisan je zakonskim propisima, pravilnicima i standardima.

(2) Cestovni prometni sustav sastoji se od sljedećih prometnica:

a) državna autocesta A-3 (G.P. Bregana (granica Rep. Slovenije) – Zagreb – Sl. Brod – G.P. Bajakovo (granica Rep. Srbije));
b) državne ceste:
   - D-45 (V. Zdenci (D5) – Garešnica – čvor Kutina (A3))
   - planirana obilaznica grada Kutine (s mogućnošću planiranja do uključivo ranga državne ceste)
   - planirana državna brza cesta Kutina – Garešnica – Daruvar,
   - Kutina (D45) – Lonja – D224; koridor državne ceste planiran u svrhu mogućeg poprečnog povezivanja preko Lonjskog polja do D224
   - planirana državna cesta Ž3124 (Repušnica) do L33070.
c) županijske ceste:
   - Ž-3124 (D43 – Bunjani – Voloder – Kutina – Novska (D47));
   - Ž-3163 (Selište-D45);
   - Ž-3164 (Kutinska Slatina – D45);
   - Ž-3167 (Garešnica (D26) – Kaniška Iva – Međurić (Ž3168));
   - Ž-3168 (Uljanik (D26) – Poljana – Međurić – B. Jaruga (Ž3124));
   - Ž-3212 (Ž3124 – Husain (L33070));
   - Ž-3213 (Gojlo (L37139) – Piljenice (L33137));
   - Ž-3214 (Zbjegovača – Ž3124);
   - Ž-3216 (Ž3124 – Jamarica (L33073));
   - Ž-4096 (Poljana (Ž4236) – Janja Lipa (L33073));
d) lokalne ceste:
   - L-33021 (Mikleuška – Ciglenica – Ž3124);
   - L-33022 (Krajiška Kutinica – L33023);
   - L-33023 (Kutinica – Katoličke Čaire – Ž3164);
   - L-33024 (Kletište – Ž3163);
   - L-33025 (Katoličke Čaire (L33023) – M. Bršljanica – Velika Bršljanica (L37137));
   - L-33069 (Repušnica (Ž3124) – želj. Postaja);
   - L-33070 (Kutina (D45) – Husain – Batina – Ž3213);

- L-33071 (Kutina (L33070) – Mišinka – Ž3213);
- L-33072 (Ilova (Ž3213) – Ž3124);
- L-33073 (Jamarica (Ž3216) – Janja Lipa – Brezine (Ž4095));
- L-33142 (L33141 – Novi Grabovac (L41006));
- L-37139 (Malo Vukovje (Ž3167) – Gojlo (Ž3213));

e) mreže nerazvrstanih cesta.

(3) Na kartografskim prikazima plana br. 1: "Korištenje i namjerna površina" i br. 2a: "Infrastrukturni sustavi – promet – cestovni i željeznički" u mjerilu 1:25.000, prikazana je mreža javnih cesta utvrđenih u stavku (2) ovog članka, te dio mreže nerazvrstanih cesta koji se odnosi na rješavanje željezničko-cestovnih prijelaza na koridoru željezničke pruge za međunarodni promet M103 Dugo Selo – Novska.

(4) Neposrednom provedbom plana, temeljem akata za građenje, na površinama svih namjena dopušta se razgraničenje dodatnih površina za gradnju osnovne i sekundarne infrastrukturne mreže, uključujući i dijelove mreže javnih i nerazvrstanih cesta koja nije utvrđena (i ucrtana) ovim planom.

(5) Križanja planirane brze ceste Kutina-Garešnica-Daruvar s ostalim prometnicama realizirat će se kao denivelirana osim s državnom cestom D-45 s kojom se planira križanje u istoj razini. Iznimno, u prvoj fazi realizacije brze ceste Kutina-Garešnica-Daruvar dopušta se realizacija svih križanja u istoj razini, odnosno sukladno već ishođenim aktima kojima se odobrava građenje.

Članak 78.

CESTOVNI POJASEVI

(1) Uređenje koridora javnih i nerazvrstanih cesta, kao i drugih prometnih površina u obuhvatu Plana, obavlja se u skladu sa zakonskim propisima, uredbama, pravilnicima i standardima. Širina zaštitnog pojasa javnih cesta unutar kojeg je gradnja dopuštena isključivo prema uvjetima nadležnog tijela s javnim ovlastima uređena je posebnim zakonom iz područja cestovne infrastrukture.

(2) Planske koridore javnih cestovnih prometnica sukladne kartografskim prikazima potrebno je čuvati za izgradnju, rekonstrukciju i proširenje, sve dok se precizna trasa prometnice ili položaj prometne građevine ne odredi projektom te dok se ista ne unese temeljem parcelacijskog elaborata u katastarske planove i ne prenese na teren iskolčenjem, nakon čega je tek dopušteno i uređenje u zaštitnom pojasu javnih cesta. Koridor obilaznice Kutine (u ukupnoj dužini trase) planiran je u širini od 100,0 metara (zemljišni pojas i zaštitni pojas). U obuhvatu prostornog plana užeg područja za naselje Kutinu mogu se odrediti i drugačija rješenja. Za potrebe izgradnje nadvožnjaka koridor se može proširiti do 150,0 metara. Koridor obilaznice grada Kutine u dijelu od D45 (veza na autoput, južno od naselja Kutina) do L33070 (Batina) odgovara koridoru planirane državne ceste, odnosno brze ceste Kutina-Garešnica-Daruvar.

(3) Za koridor državne ceste planiran u svrhu mogućeg poprečnog povezivanja preko Lonjskog polja do D224: Kutina (D45) – Lonja – D224 izrađena je Prostorno-prometno-građevinska studija koridora ceste Kutina – Lonjsko polje temeljem koje je utvrđena trasa koridora od Kutine do Lonjskog polja, a u svrhu poprečnog povezivanja preko Lonjskog polja do D224 (što je utvrđeno i prostornim planom šireg područja), te je izrađeno idejno rješenje i pokrenuta izrada studije utjecaja na okoliš. Daljnje detaljne karakteristike koridora i trasa prometnice odredit će se kroz izradu projektne dokumentacije (idejnog, glavnog i izvedbenog projekta) od strane nadležnih tijela s javnim ovlastima.

(3a) Pri konačnom određivanju trasa prometnica i njihovom projektiranju, uključujući obilaznicu Kutine, potrebno je u što većoj mjeri izbjegavati vrijedne poljoprivredne i šumske površine, a kako bi se očuvala općekorisna funkcija šuma i tla (zaštita od erozije/klizišta, utjecaj na vodni režim, plodnost tla, klimatsko-zaštitna uloga te rekreativno, turistička i zdravstvena uloga šuma). Na trasama javnih prometnica, sukladno projektno-tehničkom rješenju omogućuje se realizacija potrebnih podvožnjaka, nadvožnjaka, vijadukata, nasipa i dr. sličnih građevina i bez da je njihov položaj utvrđen kartografskim prikazima Plana.

(4) U pojasu javnih cesta izvan građevinskih područja dopušta se gradnja uslužnih građevina u prometu, sukladno posebnom propisu, pri čemu se dopušta proširenje pojasa cestovnog zemljišta za: benzinske postaje, praonice i servise vozila, kao i ugostiteljske sadržaje povezane s prethodno navedenim sadržajima, kao i odmorišta, parkirališta i vidikovce.

(5) Zaštitna ograda autoceste ne smije se koristiti kao ograda drugih zahvata u prostoru. Ograda zahvata u prostoru koji se nalazi u neposrednoj blizini autoceste smješta se na udaljenosti minimalno 3,0 m od zaštitne ograde autoceste.

(6) Spojeve na javne ceste planirati sukladno propisu koji uređuje gradnju priključaka na javne ceste te odgovarajućom normom za gradnju čvorova u istoj razini, kao i drugim relevantnim propisima. Potrebno je izbjegavati građenje više spojeva na javnu cestu s malim međusobnim razmakom. Pristupe građevnih čestica na javne ceste državne razine potrebno je rješavati sabirnim (servisnim) i ostalim ulicama. Komunalnu infrastrukturu u koridoru javnih cesta potrebno je u pravilu planirati u njihovom zaštitnom pojasu, a u skladu s posebnim uvjetima nadležnih javno-pravnih tijela.

(7) Javne ceste pri prolasku kroz građevinsko područje uređuju se kao ulice, pri čemu najmanja udaljenost regulacijske linije od osi ceste pojedine razine iznosi:

a) za državnu cestu 10,0 m,
b) županijsku cestu 9,0 m,
c) za lokalnu cestu 4,0 m.

(8) Najmanja udaljenost regulacijske linije od ruba kolnika za javne ceste iznosi 1,60 m.

(9) Iznimno od stavaka (7) i (8), u izgrađenom dijelu građevinskog područja naselja širina zemljišnog pojasa (koridora) javnih cesta može biti i manja, prema mogućnostima na terenu.

(10) Unutar građevinskog područja naselja najmanja širina kolnika iznosi:

a) za jednosmjerni automobilski promet: 4,5 m, (iznimno 3,5 m na strmim terenima);
b) za dvosmjerni promet: 5,5 m, (iznimno 4,5 m na strmim terenima);

(11) Samo jedna vozna traka može se graditi izuzetno i to:

a) na preglednom dijelu ulice pod uvjetom da se svakih 150,0 m planira ugibalište
b) pri slijepim ulicama čija dužina ne prelazi 100,0 m na preglednom, odnosno 50,0 m na nepreglednom dijelu
c) u jednosmjernim ulicama
d) u izgrađenim dijelovima naselja, ako nije moguće ostvariti povoljnije uvjete prometa.

(12) U neizgrađenim dijelovima građevinskih područja naselja uz kolnik je obvezan obostrani nogostup najmanje širine 1,5 m.

(13) U izgrađenim dijelovima građevinskih područja naselja uz kolnik je obvezan jednostrani nogostup najmanje širine 1,0 m, a ako navedenu širinu nije moguće ostvariti, prometna površina uređuje se kolno-pješačka ulica (najmanje širine 5,5 m).

(14) Omogućuje se urbanističkim planom uređenja, temeljem detaljnije analize, unutar pretežito stambenih područja u neizgrađenom dijelu građevinskog područja naselja planirati stambene ulice nižeg prometnog intenziteta i bez tranzitnog prometa, s prometnom površinom kao mješovitim kolno-pješačkim profilom najmanje ukupne širine 6,0 m (zona smirenog prometa, „shared space", provozna pješačka ulica) i/ili kao posrednim pristupom sukladno stavku (15).

(15) Uređena građevna čestica ostvaruje neposredan kolni pristup na kolnu prometnu površinu sukladnu stavcima (9) do (14) ovog članka. Iznimno, građevnoj čestici do 1000 m² omogućuje se posredni kolno-pješački pristup širine najmanje 4,5 m do prometne površine sukladne stavcima (9) do (14) ovog članka, uz uvjet da duljina ovakvog pristupa ne prelazi 50,0 m.

(16) Za izdvojena građevinska područja izvan naselja uvjeti gradnje prometne mreže određeni su odgovarajućim poglavljima Plana sukladno planiranoj namjeni područja.

(17) Pri projektiranju i gradnji nadvožnjaka (deniveliranih raskrižja) dopušta se nogostup širine minimalno 0,8 m (isključivo na dijelu nadvožnjaka).

(18) Ne dopušta se građenje građevina i podizanje nasada, koji bi spriječili proširenje preuskih ulica i uklanjanje oštrih zavoja, ili otežali vidljivost u odvijanju prometa.

Članak 78a.

(1) U postupku izdavanja dozvole za izgradnju zgrade na građevnoj čestici potrebno je ostvariti potreban broj parkirališnih/garažnih mjesta prema normativima iz Tablice 1c.

(2) Od navedene norme ovoga članka može se odstupiti samo:

a) kod već izgrađenih građevinskih čestica koje su u funkciji, ili
b) u gusto izgrađenim dijelovima građevinskih područja naselja gdje to prostorno nije moguće više ostvariti.

U ovim slučajevima treba potrebna parkirališno/garažna mjesta osigurati na vlastitoj građevnoj čestici u blizini ili parkiranje riješiti ugovorom o koncesiji (zakupu) na javnom parkiralištu/garažnom prostoru.

(3) U slučaju da se unutar zgrade predviđa neki poslovno-trgovačko-ugostiteljski-turistički ili sličan sadržaj, koji zahtijeva dostavu, obvezno treba osigurati prostor i za zaustavljanje dostavnoga vozila na samoj građevnoj čestici.

(4) Parkiralište se ne smije predvidjeti duž postojeće prometnice na način da se time sužava kolnik ili da se onemogući prolaz pješaka.

TABLICA 1c.: NORMATIVI ZA BROJ PARKIRALIŠNIH MJESTA PO POJEDINIM NAMJENAMA ZGRADA

Namjena zgrade	Broj mjesta na	Potreban broj mjesta
Stambene zgrade	100 m² BRP	1,0
Stambene zgrade	Jedna stambena jedinica	1,0
Zgrade mješovite namjene	75 m² BRP	1,0
Zgrade mješovite namjene	Jedna stambena/ smještajna jedinica	1,0
Obiteljski pansion ili obiteljski hotel	75 m² BRP	1,0
Obiteljski pansion ili obiteljski hotel	Jedna smještajna jedinica	1,0
Višestambena zgrada	75 m² BRP	1,0
Višestambena zgrada	Jedna stambena jedinica	1,5
Školske i predškolske ustanove	100 m² korisnog prostora	0,5-1
Zdravstvene ustanove	100 m² korisnog prostora	1
Socijalna zaštita	100 m² korisnog prostora	1
Kultura i fizička kultura	100 m² korisnog prostora	0,5
Društveni dom	100 m² korisnog prostora	0,5
Uprava i administracija	100 m² korisnog prostora	1
Poslovanje (uredi, kancelarije, biroi i sl.)	100 m² korisnog prostora	1,5
Usluge	100 m² korisnog prostora	1,5
Trgovina	100 m² korisnog prostora	3 - 4
Ugostiteljstvo	100 m² korisnog prostora	4,0
Ugostiteljstvo	jedan stol	1,5
Proizvodnja, prerada i skladišta	1 zaposleni	0,45
Proizvodnja, prerada i skladišta	100 m² korisnog prostora	1
Banka, pošta	100 m² korisnog prostora	2,5
Hoteli (u naselju)	100 m² korisnog prostora	2,5
Hoteli (u naselju)	1 krevet	0,5
U okviru građevinskih područja za turističku namjenu (T)	1 krevet	0,5
Hoteli (T1)	jedna soba	0.75
Turističko naselje (T2)	Smješt. jedinica s 3 ležaja	1,0
	Smješt. jedinica s 4 ležaja	1,5
	Smješt. jedinica sa 6 ležaja	2,0

Za planiranje uzimaju se vrijednosti koje daju veći broj parkirališta/garaža po namjeni. U okviru obuhvata prostornog plana užeg područja za naselje Kutinu mogu se tim prostornim planom planirati i drugačije vrijednosti.

Članak 79.

(1) Pri izradi projektne dokumentacije, ali i izvedbi pojedinih planiranih prometnica, treba posvetiti osobitu skrb očuvanju krajobraza. Ceste treba prilagoditi terenu kako bi građevnih radova bilo što manje (vijadukata, usjeka, zasjeka i nasipa). Za zaštitu pokosa i iskopanih dijelova terena obvezno treba koristiti autohtono drveće i grmlje

Članak 79a.

ŽELJEZNIČKI PROMET

(1) Područjem Grada Kutine prolazi koridor planirane željezničke pruge za međunarodni promet M103 Dugo Selo – Novska koja je dio trase željezničke pruge koridora RH1 (bivši X. paneuropski koridor) te željeznička pruga za lokalni promet L204 Banova Jaruga – Daruvar – Pčelić rasputnica. Širina prostorno-planskog koridora planiranog dijela željezničke pruge za međunarodni promet M103 na dionici Kutina – Lipovljani iznosi 100 m.

(1a) Izgradnjom nove dionice dvokolosiječne željezničke pruge M103 na dionici Kutina – Lipovljani predviđa se prekategorizacija postojeće željezničke pruge na dionici Kutina – Banova Jaruga u prugu za lokalni promet, dok se za prugu na dionici od kolodvora Banova Jaruga do spoja s novom dionicom željezničke pruge predviđa ukidanje.

(2) Iznimno od stavka (1) ovog članka, širina trase može se korigirati (smanjiti i/ili povećati):

a) u obuhvatu GUP-a Kutine;

b) prilikom prolaska kroz građevinsko područje;

c) zbog tehničkih zahtjeva realizacije svih potrebnih dijelova željezničke infrastrukture, te željezničkih infrastrukturnih podsustava.

(3) Željezničko-cestovne prijelaze i pješačke prijelazi preko pruge na trasama iz stavka (1) ovog članka potrebno je riješiti sukladno važećom zakonskom i tehničkom regulativom ili ih ukinuti sa ili bez svođenja na drugo križanje, odnosno rješavat će se sukladno izrađenoj projektnoj dokumentaciji uz suglasnost nadležnog tijela s javnim ovlastima.

(4) Ako svodne ceste nisu ucrtane u kartografske prikaze Plana, realiziraju se neposrednom provedbom ovog plana sukladno stavku (4) članka 77. ovih odredbi. Pozicija i trasa svodnih cesta utvrdit će se izradom projektne dokumentacije izrađene za potrebe rješavanja prijelaza iz stavka (3) ovog članka.

(5) Uređenje, gradnja i rekonstrukcija željezničke infrastrukture obavlja se u skladu sa zakonskim propisima, uredbama, pravilnicima i standardima. Širina zaštitnog pružnog pojasa (unutar kojeg je

gradnja moguća isključivo uz suglasnost nadležnog tijela s javnim ovlastima) utvrđena je posebnim zakonom.

(6) Položaj trasa željezničkih pruga određen je na kartografskom prikazu br. 1: „Korištenje i namjerna površina" i na kartografskom prikazu br. 2a: „Infrastrukturni sustavi – promet – cestovni i željeznički", oba u mjerilu 1:25.000.

Članak 80.

POŠTA I ELEKTRONIČKE KOMUNIKACIJE

(1) Raspored poštanskih ureda i položaj trasa telefonskih vodova i uređaja određen je na kartografskom prikazu 2b: „Infrastrukturni sustavi - pošta, elektroničke komunikacije; Energetski sustav – elektroenergetika" u mjerilu 1:25.000. Pozicije ucrtanih trasa vodova, kao i pozicije uređaja kvalitativnog su i shematskog karaktera, a preciznija rješenja će se utvrditi prostornim planovima užih područja i/ili razradom projektne dokumentacije

(2) Osnovne postaje pokretnih telekomunikacija mogu se graditi kao:

a)

antenski prihvat na postojećim zgradama – unutar građevinskih područja,

b)

samostojeći antenski stupovi – izvan građevinskih područja; Samostojeći antenski stupovi smještaju se unutar područja elektroničkih komunikacijskih zona prikazanih na kartografskom prikazu iz stavka 1, a grade se sukladno uvjetima propisanih prostornim planom šireg područja i posebnim propisima.

(3) Osnovne postaje na samostalnom stupu svojim položajem ne smiju remetiti vizure na osobite krajobrazne vrijednosti. U slučaju zaštićenih (registriranih) vrijednosti posebne uvjete utvrđuje nadležni konzervatorski odjel.

(4) Budući da uvođenje novih širokopojasnih usluga i novi zahtjevi za kvalitetom usluga uvjetuju zamjenu starih kabela novima, skraćivanje pretplatničke petlje, te postupno sve veće uvođenje svjetlovodnih kabela u pretplatničku mrežu, potrebno po svim ulicama u kojima su kabeli položeni bez cijevi, te za ulice koje nemaju postojeću elektroničku komunikacijsku infrastrukturu predvidjeti koridore za izgradnju distributivne telekomunikacijske kanalizacije (DTK), a posebno na područjima na kojima se prostornim planom planira izgradnja novih objekata. Novu elektroničku komunikacijsku infrastrukturu za pružanje javnih komunikacijskih usluga putem elektroničkih komunikacijskih vodova u načelu je potrebno voditi podzemno u zoni pješačkih staza ili zelenih površina u naseljima gradskih obilježja, odnosno podzemno i/ili nadzemno u zoni pješačkih staza ili zelenih površina u ostalim naseljima.

Članak 81.

ELEKTROENERGETIKA

(1) Položaj dalekovoda i njihovih pojaseva određen je na kartografskom prikazu br. 2b: „Infrastrukturni sustavi - pošta, elektroničke komunikacije; Energetski sustav – elektroenergetika" u mjerilu 1:25.000. Pozicije ucrtanih trasa vodova, kao i pozicije uređaja u elektroopskrbnom sustavu, kvalitativnog su i shematskog karaktera, a preciznija rješenja će se utvrditi prostornim planovima užih područja i/ili neposrednom provedbom Plana, temeljem akata za građenje, kroz razradu projektne dokumentacije.

(2) Postavljanje elektroopskrbnih visokonaponskih (nadzemnih ili podzemnih) kao i potrebnih trafostanica obavljat će se u skladu s posebnim uvjetima nadležnih javno-pravnih tijela. Širine zaštitnih pojaseva moraju biti u skladu sa zakonom, pravilnicima i normama.

(3) Pri odabiru lokacije trafostanica treba voditi računa o tome da u budućnosti ne budu ograničavajući čimbenik izgradnji naselja, odnosno drugim infrastrukturnim građevinama.

(4) Za dalekovode se određuju sljedeće širine zaštitnih koridora:

	Postojeći	Planirani
DV 2x 400 kV	80,0 m (40+40 m od osi)	100,0 m (50+50 m od osi)
DV 400 kV	70,0 m (35+35 m)	80,0 m (40+40 m)
DV 2x220 kV	60,0 m (30+30 m)	70,0 m (35+30 m)
DV 220 kV	50,0 m (25+25 m)	60,0 m (30+30 m)
DV 2x110 kV	50,0 m (25+25 m)	60,0 m (30+30 m)
DV 110 kV	40,0 m (20+20 m)	50,0 m (25+25 m)
DV 35 kV	30,0 m (15+15 m)	30,0 m (15+15 m)
DV 20(10) kV	15,0 m (7,5+7,5 m)	15,0 m (7,5+7,5 m)
kabel 2x110 kV	6,0 m	12,0 m
kabel 110 kV	5,0 m	10,0 m
kabel 35 kV	2,0 m	5,0 m
kabel 20(10) kV	2,0 m	5,0 m

(5) Elektroenergetska mreža uređuje se i gradi sukladno sljedećim uvjetima:

a) uz javne prometne kolne površine osigurati koridor (širine 0,4 m, dubine 0,9 m) za

polaganje elektroenergetskih kabela sukladno stavku (21) članka 78. ovih odredbi,

b) u svrhu izgradnje elektroenergetskih objekata dopušta se formiranje građevne čestice; veličina građevne čestice uvjetovana je tipom transformatorske stanice,
c) u slučaju velikih potrošača potrebno je za takav objekt planirati građevnu česticu za transformatorsku stanicu,
d) sve transformatorske stanice treba planirati kao samostojeće tipske objekte,
e) ispod nadzemne niskonaponske mreže nije dozvoljena gradnja u pojasu 3,0 m za nepristupačne dijelove građevine (krov, dimnjak i dr.) i 4,0 m za pristupačne dijelove građevine (terase, skele i sl.) od vodiča niskonaponske nadzemne mreže, dok kod kabelskih instalacija udaljenost temelja objekta od kabelske instalacije mora biti najmanje 1,0 m,
f) izvan građevinskog područja te u građevinskom području moguća je gradnja građevina elektroopskrbe kao infrastrukturnih građevina sukladno ovom Planu i posebnim uvjetima bez prostornog plana užeg područja. Prostornim planom užeg područja moguće je odrediti i drugačije uvjete,
g) za gradnju objekata iz alineje e) ovog stavka potrebno je tražiti posebne uvjete nadležnih javno-pravnih tijela,
h) za korištenje i uređenje prostora unutar zaštitnih koridora elektroenergetskih vodova (iz stavka (4) ovog članka) kao i u okruženju transformatorskih stanica potrebno je ishoditi posebne uvjete nadležnih javno-pravnih tijela; prostor zaštitnog koridora dalekovoda u pravilu nije namijenjen za građenje stambenih zgrada, rekonstrukciju stambenih zgrada kojom se povećava visina zgrade, te općenito za smještaj zgrada u kojima boravi veći broj ljudi
i) za izgradnju transformatorskih stanica obvezno je formirati građevnu česticu čija će veličina biti uvjetovana tipom transformatorske stanice; ukoliko se transformatorska stanica gradi na javnoj površini nije potrebno formiranje nove građevne čestice.
j) u svrhu građenja energetskih građevina dopušta se izgradnja susretnih objekata i spojne elektroenergetske infrastrukture (dalekovoda) između energetskih građevina i postrojenja u nadležnosti operatora elektroenergetskog sustava

(6) Lokacije elektroenergetskih objekata distributivnog napona 0.4, 10, 20, i 35 kV utvrdit će se prostornim planovima užih područja i/ili neposrednom provedbom Plana (temeljem akata za građenje kroz razradu projektne dokumentacije), a sve u skladu s posebnim uvjetima nadležnog javno-pravnog tijela.

(7) Posebni uvjeti za građenje svih zgrada i građevina izdaju se pojedinačno, ovisno o vrsti zgrade, odnosno građevine, a prema važećim tehničkim propisima.

(8) Za sadržaje planirane člankom 53. st. 7. omogućuje se proizvodnja električne i/ili toplinske energije, instalirane snage lokalnog značaja (razine) sukladno posebnom propisu.

(9) Elektroopskrbna mreža uređuje se i gradi sukladno svim važećim propisima i dokumentima iz sektora energetike i elektroopskrbe.

Članak 81a.

PROIZVODNJA I CIJEVNI TRANSPORT NAFTE I PLINA

(1) Položaj trasa naftovoda i plinovoda određen je na kartografskom prikazu 2c: „Infrastrukturni sustavi – energetski sustav – nafta i plin" mjerilu 1:25.000.

(2) Zona ograničenja prostornih intervencija planira se kao:

a) zaštitna zona naftovoda i produktovoda je 100,0 m lijevo i desno od osi postojećeg cjevovoda (uvjeti za izgradnju unutar koridora određuju se prema propisima i posebnim uvjetima); zona unutar koje je zabranjena svaka gradnja, bez suglasnosti vlasnika naftovoda iznosi 30 m lijevo i desno od osi,
b) zaštitni pojas plinovoda, ovisi o promjeru cijevi. U zaštitnom pojasu širokom 30,0 m lijevo i desno od osi plinovoda, nakon njegove izgradnje, zabranjeno je graditi zgrade namijenjene stanovanju ili boravku ljudi, bez obzira na stupanj sigurnosti izgrađenog plinovoda i bez obzira na razred pojasa plinovoda
c) Iznimno od prethodnog podstavka, zgrade namijenjene stanovanju ili boravku ljudi mogu se graditi u pojasu užem od 30 m ako je gradnja već bila predviđena ovim planom prije projektiranja plinovoda te ako se primjene posebne zaštitne mjere, s tim da najmanja udaljenost naseljene zgrade od

plinovoda mora iznositi:
- za promjer cjevovoda do 125 mm – 10 m;
- za promjer cjevovoda od 125 mm do 300 mm – 15 m;
- za promjer cjevovoda od 300 mm do 500 mm – 20 m;
- za promjer cjevovoda veći od 500 mm – 30 m.

d) u pojasu 5,0 m obostrano od osi svih cjevovoda (5+5 m) zabranjena je sadnja bilja i trajnih nasada čije korijenje raste dublje od 1,0 m, odnosno za koje se zemlja obrađuje dublje od 0,5 m.
e) kod paralelnog vođenja infrastrukturnih instalacija (kanalizacija, vodovod, plinovod, električni kablovi, telefonski kablovi i ostalo) s instalacijama za transport ugljikovodika, minimalna međusobna udaljenost mora biti 5 m računajući od vanjskog ruba infrastrukturnih instalacija do vanjskog ruba instalacija za transport ugljikovodika.
f) na mjestima križanja infrastrukturnih instalacija s instalacijama za transport ugljikovodika, iste obavezno treba postaviti ispod naših instalacija f) za transport ugljikovodika. Vertikalna udaljenost mora biti najmanje 0,5 m računajući od donje kote cjevovoda za transport ugljikovodika do gornje kote cjevovoda ili kabela koji se polaže. Kut križanja mora biti između 90º i 60º. Iznad mjesta križanja obavezno se postavlja pocinčana rešetka kao oznaka da ispod postojećeg cjevovoda prolazi najmanje još jedan cjevovod ili kabel.
g) na mjestima križanja i paralelnog hoda prometnica, željezničkih pruga, vodotoka, kanalske mreže i dr. s instalacijama za transport ugljikovodika, međusobna udaljenost definirana je posebnim propisima i sastavni je dio posebnih uvjeta.
h) zaštitna i požarna zona izgrađene bušotine zona iznosi u polumjeru 30 m od osi bušotine. Za trajno napuštenu bušotinu sigurnosna zona, u kojoj je zabranjeno graditi objekte za život ili boravak ljudi, iznosi u polumjeru 3 m od osi bušotine.

(3) Osim plinovoda i pratećih građevina određenih člankom 5. unutar koridora navedenih plinovoda, položeni su i otpremni plinovod DN 300/50 KS Lipovljani – Popovača te plinovod DN 150 Janja Lipa Zagreb (koji nije u funkciji).

(4) Za magistralne plinovode (postojeće i one za koje su ishođeni akti kojima se odobrava građenje) nužno je primjenjivati čl. 8. i 9. Pravilnika o tehničkim uvjetima i normativima za siguran transport tekućih i plinovitih ugljikovodika magistralnim naftovodima i plinovodima te naftovodima i plinovodima za međunarodni transport (Sl. list 26/85).

(5) Planirani magistralni plinovodi određeni su koridorom ukupne širine 60 m (30+30 m). Položaj planiranih trasa (koridora) magistralnih plinovoda su načelni. Dopuštaju se odstupanja u pogledu konačnog rješenja trasa magistralnih plinovoda te lokacije i dimenzije njima pripadajućih nadzemnih objekata od onih utvrđenih ovim Planom. Predviđa se mogućnost izgradnje magistralnog plinovoda Kozarac – Slobodnica DN 800/75 u koridorima postojećih magistralnih plinovoda. Konačne trase magistralnih plinovoda i njihovih nadzemnih objekata odredit će se prilikom projektiranja kada će trase biti utvrđene sukladno prostornim planovima i postojećoj infrastrukturi, zatim temeljem detaljnije geodetske i geološke izmjere te primijenjenih tehnoloških inovacija, a uzimajući u obzir utjecaj zahvata na okoliš, krajobrazne te kulturne vrijednosti (arheologija) i po potrebi provedenih dodatnih istraživanja.

Članak 81b.

ISTRAŽIVANJE I EKSPLOATACIJA GEOTERMALNIH VODA U SVRHU POLJOPRIVREDNE PROIZVODNJE

(1) U svrhu korištenja geotermalnih potencijala isključivo za potrebe registrirane poljoprivredne djelatnosti, a u svrhu zagrijavanja obradivih površina te grijanja staklenika, dopušta se izgradnja najviše jedne bušotine za eksploataciju geotermalnih voda.

Članak 82.

KORIŠTENJE VODA

(1) Položaj trasa cjevovoda određen je na kartografskom prikazu 2d: „Infrastrukturni sustavi - vodnogospodarski sustav - vodoopskrba, odvodnja i korištenje voda; Uređenje vodotoka i voda" mjerilu 1:25.000. Pozicije ucrtanih trasa vodova kao i pozicije uređaja u vodoopskrbnom sustavu kvalitativnog su i shematskog karaktera, a preciznija rješenja će se utvrditi prostornim planovima užih područja i/ili razradom projektne dokumentacije.

(2) Gradnja magistralnih vodoopskrbnih vodova, crpnih i precrpnih stanica, kao i vodosprema izvan građevnih područja utvrđenih ovim Planom, odvijat će se u skladu s posebnim uvjetima Hrvatskih voda d.o.o., odnosno mjerodavnog ureda za vodoopskrbu.

(3) Ako na dijelu građevnog područja na kojem će se graditi građevina ne postoji vodovodna mreža, opskrba vodom rješava se prema mjesnim prilikama. Uvjetima uređenja prostora za gradnju građevina stanovanja, kada se one grade u područjima gdje nema pitke vode, određuje se obvezna gradnja cisterni. Postojeći lokalni izvori moraju se održavati i ne smiju se zatrpavati ili uništavati. Naprave koje služe za opskrbu vodom moraju biti sagrađene i održavane prema postojećim propisima. Te naprave moraju biti udaljene i s obzirom na podzemne vode locirane uzvodno od mogućih onečistača kao što su: fekalne jame, gnojišta, kanalizacijski vodovi i okna, otvoreni vodotoci ili bare i slično.

Članak 83.

ODVODNJA OTPADNIH VODA

(1) Sustav odvodnje unutar obuhvata Plana čine:

a) odvodni kolektori
b) crpne stanice
c) uređaji za obradu otpadnih voda
d) kanali i uređaji za ispust
e) ostali kolektori.

(2) Gradnja magistralnih kolektora odvodnje, s potrebnim uređajima za obradu otpadnih voda te ostalim uređajima, izvan građevinskih područja utvrđenih ovim Planom obavljat će se u skladu s posebnim uvjetima nadležnog javno-pravnog tijela.

(3) Položaj trasa sustava odvodnje otpadnih voda određen je na kartografskom prikazu 2d: „Infrastrukturni sustavi - vodnogospodarski sustav - vodoopskrba, odvodnja i korištenje voda; Uređenje vodotoka i voda" mjerilu 1:25.000. Pozicije ucrtanih trasa vodova kao i pozicije uređaja u sustavu odvodnje kvalitativnog su i shematskog karaktera, a preciznija rješenja će se utvrditi prostornim planovima užih područja i/ili razradom projektne dokumentacije.

(4) Sustav odvodnje otpadnih i oborinskih voda ne smije se spojiti na kanal u nadležnosti tijela koje upravlja autocestom (Hrvatske autoceste d.o.o.)

(5) Planira se razdjelni sustavi odvodnje:

a) sanitarne otpadne vode odvode se kanalizacijskim sustavom do uređaja za obradu otpadnih voda. Potrebno je predvidjeti korištenje pročišćenih otpadnih voda u druge svrhe, a pri ispuštanju istih u okoliš (površinske vode) postupak mora biti usklađen s Metodologijom kombiniranog pristupa, uz Plan upravljanja vodnim područjima 2016. - 2021.;
b) oborinske vode treba u što većoj mjeri upijati teren na građevnim česticama zgrada, što se mora odvijati bez ugrožavanja okolnog zemljišta, imovine i objekata; ostatak oborinskih voda te oborinske vode s javnih prometnih površina treba voditi u vlastiti sustav odvodnje; na većim manipulativnim, parkirališnim (preko 10 mjesta) i ostalim prometnim površinama ovaj sustav treba biti opremljen skupljačima motornih ulja ispranih s kolovoza; oborinske se vode ispuštaju u okolni teren; za veće površine se preporuča projektiranje više pojedinačnih manjih sustava s kontroliranim ispustima u okolni teren, radi racionalnije gradnje i održavanja.

(6) Uređenom građevnom česticom u smislu odvodnje otpadnih voda smatra se ona koja ostvaruje priključak na javni sustav odvodnje, ili ona na kojoj se sanitarne otpadne vode tretiraju vlastitim uređajem za biopročišćavanje (odnosno drugim uređajem uz suglasnost nadležnog tijela), te potom zbrinjavaju sukladno uvjetima nadležnih tijela ili, isključivo za građevne čestice do 10 ES (ekvivalentnih stanovnika), ukoliko se sanitarne otpadne vode na čestici odvode u nepropusnu i sanitarno ispravnu sabirnu jamu s osiguranim i redovitim odvozom prikupljenog efluenta u sustav s propisanim pročišćavanjem; vodonepropusna sabirna jama treba biti pristupačna za posebno vozilo za pražnjenje te se može graditi na najmanjoj udaljenosti 1,0 m od građevne čestice.

(7) Prije upuštanja u javni sustav odvodnje, u gospodarskim zonama potrebno je izvršiti predtretman industrijskih otpadnih voda vlastitim uređajima za pročišćavanje, odnosno obradu industrijskih otpadnih voda. Osim navedenog, u gospodarskim zonama omogućuje se izgradnja vlastitog sustava odvodnje sukladno uvjetima nadležnih javno-pravnih tijela. Industrijske otpadne vode moraju se prije upuštanja u recipijent pročistiti do stupnja čistoće recipijenta, odnosno do stupnja i na način predviđen posebnom odlukom odgovarajućih tijela jedinice lokalne samouprave.

Članak 84.

UREĐENJE VODOTOKA, VODA I MELIORACIJA

(1) Položaj vodotoka, uređenje vodotoka, retencije, akumulacije i površine melioracije s crpnim stanicama određen je na kartografskim prikazima 2d: „Infrastrukturni sustavi - vodnogospodarski sustav - vodoopskrba, odvodnja i korištenje voda; Uređenje vodotoka i voda" i 3c: „Uvjeti korištenja, uređenja i zaštite prostora - uvjeti, ograničenja i posebne mjere" u mjerilu 1:25.000.

(2) Gradnja, uređenje i održavanje sustava odvijat će se u skladu sa Zakonima, uredbama, pravilnicima i standardima, te posebnim uvjetima nadležnog javno-pravnog tijela, odnosno mjerodavnog ureda za vodoopskrbu.

(3) Sustavi navodnjavanja na području Grada Kutine određeni su lokacijom i/ili površinom kako slijedi:

Naziv objekta	Vodotok	Navodnjavanje površina (ha)
Brinjani	Dišnica – Ilova	1.365
Kutinec	Kutinica	690
Jamarička	Jamarička	310
Polojac	Polojac – Kutinica	420

Članak 85.

GROBLJA

(1) Planom su zadržana sva postojeća groblja u Gradu.

(2) Planirano je proširenje groblja u naselju Kutina i Ilova, te Janja Lipa.

(3) Za postojeća groblja dopušta se gradnja prateće građevine građevinske bruto površine do 30 m² i visine jedne nadzemne etaže neposrednom provedbom ovog plana te sukladno posebnim uvjetima nadležnog konzervatorskog odjela.

6. MJERE ZAŠTITE KRAJOBRAZNIH I PRIRODNIH VRIJEDNOSTI I KULTURNO-POVIJESNIH CJELINA

Članak 86.

OPĆA NAČELA ZAŠTITE

(1) Planom su utvrđene mjere zaštite prostora, odnosno zaštite,

a) krajobraznih vrijednosti,
b) prirodnih vrijednosti i
c) kulturno-povijesnih cjelina

(2) Povijesne naseobinske i graditeljske cjeline, prirodni i kultivirani krajolici, kao i pojedinačne građevine spomeničkih obilježja sa pripadajućim parcelama, te fizičkim i vizualnim okolišem, moraju biti na stručno prihvatljiv i vrstan način uključeni u budući razvitak grada i županije.

Zaštita kulturno-povijesnih i prirodnih vrijednosti podrazumijeva ponajprije slijedeće:

a) Očuvanje i zaštitu prirodnoga i kultiviranog krajolika kao temeljne vrijednosti prostora što odražava kvalitetan suživot arhitektonske baštine i prirodnih osobitosti pripadajuće sredine nastao kao rezultat njihove funkcionalne povezanosti
b) Poticanje i unapređivanje održavanja i obnove zapuštenih poljodjelskih zemljišta, zadržavajući njihov tradicijski i prirodni ustroj
c) Zadržavanje povijesnih trasa putova (starih cesta, pješačkih staza, proštenjarskih putova često popraćenih raspelima i pokloncima, poljskih putova i šumskih prosjeka)
d) Očuvanje povijesnih naseobinskih cjelina (sela, zaselaka i izdvojenih sklopova) u njihovom izvornom okruženju, s povijesnim graditeljskim ustrojem i naslijeđenom parcelacijom
e) Oživljavanje starih zaselaka i osamljenih gospodarstava etnološke, arhitektonske i ambijentalne vrijednosti
f) Očuvanje i obnovu tradicijskoga graditeljstva (osobito starih drvenih kuća) ali i svih drugih povijesnih građevina spomeničkih svojstava kao nositelja prepoznatljivosti prostora
g) Očuvanje povijesne slike, volumena (gabarita) i obrisa naselja, naslijeđenih vrijednosti krajolika i slikovitih pogleda (vizura)
h) Očuvanje i njegovanje izvornih i tradicijskih sadržaja, poljodjelskih kultura i tradicijskoga načina obrade zemlje
i) Zadržavanje i očuvanje prepoznatljivih toponima, naziva sela, zaselaka, brda i potoka, od kojih neki imaju simbolična i povijesna značenja
j) Očuvanje prirodnih značajki dodirnih predjela uz zaštićene cjeline i vrijednosti nezaštićenih predjela kao što su obale vodotoka, prirodne šume, bare, rukavci vodotoka, kultivirani krajolik - budući da pripadaju ukupnoj prirodnoj i stvorenoj baštini
k) Očuvanje i zaštita ukupne biološke, krajobrazne i geološke raznolikosti kao rezultata dosadašnjeg korištenja prostora i tradicionalnih gospodarskih aktivnosti.

(2) Da bi se očuvala tradicijska slika naselja ne smije se spajati nekoliko naseobinskih (graditeljskih) grupacija u jedno površinom veliko naselje. Osobito se moraju izbjegavati duga i neprekinuta građevna područja duž cesta i putova, te ujednačeno i pravilno parceliranje građevnih čestica (zadržati oblike tradicijskih parcela koliko god je moguće). Postojeća

područja nove izgradnje zaokružiti kao manje cjeline, nove zgrade planirati grupirano unutar dozvoljenog građevnog područja, te pojedine grupe povezati koristeći prirodne i pejzažne činitelje krajolika.

(3) Nije dopustivo mijenjati tipologiju naselja ili njegovih dijelova (čvrste, kompaktne, manje jezgre) te u vezi s tim širenje naselja predvidjeti formiranjem novih okućnica u skupinama a nikako ih ne treba širiti izvan postojeće strukture (primjerice ako je formirano duž samo jedne strane puta ne bi trebalo predvidjeti njegovo širenje na drugu stranu). Potrebno je uzeti u obzir da je gotovo u svim naseljima općine prirodni prirast vrlo nizak pa je stoga i potreba za širenjem građevinskih zona vrlo mala.

6.1. MJERE ZAŠTITE KRAJOBRAZNIH I PRIRODNIH VRIJEDNOSTI

Članak 87.

ZAŠTITA PRIRODNIH I KRAJOBRAZNIH VRIJEDNOSTI

(1) Na području obuhvata Plana zaštićene su sljedeće prirodne vrijednosti:

a) prirodne vrijednosti zaštićene temeljem Zakona o zaštiti prirode (upisane u Upisnik zaštićenih područja):
   - park prirode: „Lonjsko polje";
   - regionalni park: „Moslavačka gora";
b) područja ekološke mreže NATURA 2000 temeljem Uredbe o ekološkoj mreži i nadležnostima javnih ustanova za upravljanje područjima ekološke mreže:
   - područja očuvanja značajna za ptice:
     - Donja Posavina HR100004;
     - Poilovlje s ribnjacima HR1000010;
   - područja očuvanja značajna za vrste i stanišne tipove:
     - Lonjsko polje HR2000416;
     - Ilova HR2001216;
c) prirodne vrijednosti evidentirane za zaštitu temeljem Zakona o zaštiti prirode (prijedlog za zaštitu sukladno prostornom planu županije):
   - posebni rezervat – ornitološki: „Ribnjaci Lipovljani";
   - park šuma: „Šanac - Ciglenica";
   - spomenik parkovne arhitekture: Trg kralja Tomislava u naselju Kutina.
d) mjerama ovog plana (planska razina zaštite) štite se:
   - osobito vrijedni predjeli - prirodni krajobraz („PK")
   - osobito vrijedni predjeli - kultivirani krajobraz („KK").

(2) Područja zaštićenih prirodnih vrijednosti iz prethodnog stavka ucrtana su na kartografskom prikazu 3a: „Uvjeti korištenja, uređenja i zaštite prostora - prirodne vrijednosti i ekološka mreža" u mjerilu 1:25000 i kartografskim prikazima serije 4: „Građevinska područja naselja i područja posebnih uvjeta korištenja" u mjerilu 1:5000.

Članak 88.

MJERE ZAŠTITE KRAJOBRAZNIH I PRIRODNIH VRIJEDNOSTI

(1) Propisuju se sljedeće mjere zaštite prirodnih vrijednosti:

(a) za zaštićena područja prirodnih vrijednosti, uključujući i područja prirodnih vrijednosti evidentirana za zaštitu te područja koja se štite planskim mjerama zaštite:
   - za zaštićeno područje parka prirode Lonjsko polje mjere zaštite prirodnih vrijednosti propisane su Prostornim planom parka prirode Lonjsko polje (NN 37/10) te drugim odgovarajućim aktima zaštićenog područja.
   - za zaštićeno područje regionalni park Moslavačka Gora potrebno je izraditi i donijeti Prostorni plan područja posebnih obilježja Moslavačka gora; do donošenja navedenog plana na području regionalnog parka zabranjuju se radnje koje umanjuju prirodne vrijednosti, odnosno narušavaju svojstva zbog kojih je područje zaštićeno zaštita.
   - za područja evidentirana za zaštitu u svrhu pokretanja postupka zaštite potrebno je sukladno Zakonu o zaštiti prirode izraditi stručnu podlogu; do donošenja rješenja o zaštiti na istim područjima zabranjuju se radnje koje umanjuju prirodne vrijednosti, odnosno narušavaju svojstva zbog kojih se predlaže zaštita te se primjenjuju i svi uvjeti Plana određeni za osobito vrijedne predjele – prirodne krajobraze.
   - prilikom planiranja zahvata unutar Planom razgraničenih područja osobito vrijednih predjela - prirodnih i kultiviranih krajobraza potrebno je voditi računa da se zadrži krajobrazna raznolikost i prirodna kvaliteta prostora uz uvažavanje i poticanje lokalnih metoda gradnje i graditeljske tradicije.;

unutar navedenih područja posebnu pažnju potrebno je posvetiti očuvanju vrijedne visoke vegetacije u slici naselja i njihovih rubnih dijelova te se ne dopušta sječa vrijednih visokih stabala osim u iznimnim slučajevima (stabla narušenog zdravstvenog stanja ili statike; iznimno opravdana pojedina uklanjanja u sklopu zahvata krajobraznog uređenja od strane Grada)

- unutar zaštićenih područja i područja evidentiranih prirodnih vrijednosti te unutar područja planskih mjera zaštite, prilikom gradnje građevina (osobito izgrađenih struktura izvan građevinskih područja) potrebno je izbjegavati područja pokrivena autohtonom vegetacijom te pri oblikovanju građevina koristiti materijale i boje prilagođene prirodnim obilježjima prostora uz uvažavanje tradicijskih arhitektonskih obrazaca.
- zahvati u prostoru unutar zaštićenih područja prirodnih vrijednosti, sukladno posebnom propisu iz područja zaštite prirode, podliježu posebnim uvjetima javnopravnih tijela nadležnih za zaštitu prirode.

(b) za područja ekološke mreže NATURA 2000:

- očuvanje područja ekološke mreže NATURA 2000 osigurava se provođenjem postupka Ocjene prihvatljivosti za ekološku mrežu i učinkovitim upravljanjem područjem ekološke mreže.
- osnovne mjere očuvanja propisane su važećim zakonskim i podzakonskim aktima iz područja zaštite prirode.

Članak 89.

ČUVANJE SLIKE NASELJA

(1) Mjere za očuvanje slike naselja, odnosno kulturnog krajobraza, među ostalim, obuhvaćaju i:

a) čuvanje prepoznatljive i svojstvene slike ambijenata naselja,
b) čuvanje tlorisnog oblika kuće za stanovanje zajedno sa pratećim gospodarskim zgradama ušorenog načina izgradnje,
c) horizontalni i vertikalni gabariti građevina, oblikovanje pročelja, pokrovi i nagibi krovišta, građevni materijali te boja pročelja, osobito unutar postojećih središta tradicijskih naselja, moraju biti u skladu s okolnim građevinama, krajolikom i načinom građenja na dotičnom području,
d) zidovi pročelja mogu biti žbukani,
e) krovišta zgrada su kosa, poželjno dvostrešna, nagiba 20-40º,
f) krovište u pravilu mora biti pokriveno crijepom, a kod rekonstrukcije tradicijskih građevina zadržati postojeću vrstu pokrova,
g) ograđivanje građevne čestice treba slijediti duh lokalne sredine. U manjoj mjeri moguće su žičane ograde, obvezno sa živicom s unutarnje strane građevne čestice. Moguće su, u iznimnim slučajevima i drukčije ograde,
h) u vrtovima i voćnjacima ne treba saditi uneseno (egzotično) bilje, kao ni ono uobičajeno u gradskim prostorima. Valja koristiti vrste cvijeća i grmlja, primjerene kraju,
i) u predvrtu, između ceste (ulice) i kuće, preporučuje se sadnja drveća svojstvenog kraju i ukrasnog grmlja,
j) autohtone pejzažne ambijente treba čuvati i omogućiti nastajanje novih, kao što su, šumarci i gajevi, skupine stabala i drvoredi i dr.,
k) treba poticati i promicati održavanje zapuštenih poljodjelskih površina, zadržavajući njihovu tradicijsku i prirodnu strukturu.

Članak 90.

MJERE ZAŠTITE POLJODJELSKOG ZEMLJIŠTA

(1) Poljodjelsko zemljište Planom uživa poseban status i zaštitu. Poljodjelsko zemljište mora se intenzivno obrađivati uz primjenu potrebnih agrotehničkih mjera i ne može promijeniti namjenu osim kada su u pitanju potrebe Hrvatske vojske. Na poljodjelskom zemljištu može se graditi samo u skladu s odredbama ovoga Plana o gradnji izvan građevinskog područja.

(2) Ovim Planom je određena obveza odgovarajuće državne službe da:

a) vodi popis površina i vrijednosti ukupnoga poljodjelskog zemljišta na području obuhvata Plana,
b) da vodi popis neiskorištenoga poljodjelskog zemljišta u privatnom i državnom vlasništvu,
c) da obavlja poslove u vezi s davanjem u zakup neiskorištenoga poljodjelskog

zemljišta u državnom vlasništvu,
d) da provodi politiku razborita iskorištavanja poljodjelskog zemljišta u skladu sa Zakonom o poljoprivrednom zemljištu.

Članak 91.

MJERE ZAŠTITE ŠUMSKOG ZEMLJIŠTA

(1) Planom su utvrđeni šumski predjeli. Prema namjeni i značenju dijele se na:

a) gospodarske šume čije se uređivanje i iskorišćivanje obavlja prema šumsko-gospodarskoj osnovi;
b) ekološko-ambijentalne park-šume čije se uređivanje također obavlja prema šumsko-gospodarskoj osnovi.

(2) Pojedine šumske površine obuhvaćene su planskim kategorijama zaštite (osobito vrijedni predjeli – prirodni i kultivirani krajobrazi te se na njih primjenjuju odgovarajući uvjeti zaštite Plana.

Članak 92.

(1) Način zaštite, uređenja i korištenja šuma odvija se na temelju šumsko-gospodarskih osnova i u skladu sa zakonskim propisima, pravilnicima i normama te uvjetima Plana.

(2) Za provođenje ovog Plana bitne su sljedeće mjere:

a) pošumljivanje šikara, osobito radi ekološke zaštite i poboljšanja ambijenta,
b) gradnja šumskih putova i/ili pješačko-biciklističkih rekreacijskih staza,
c) pošumljivanje zapuštenih zemljišta, koja nije opravdano obrađivati.

6.2. MJERE ZAŠTITE KULTURNO-POVIJESNIH CJELINA I GRAĐEVINA

Članak 93.

OPĆE ODREDBE I UPRAVNI POSTUPAK PRI ZAŠTITI KULTURNO - POVIJESNE BAŠTINE

(1) Odredbe za uspostavu i provođenje mjera zaštite i obnove kulturne baštine proizlaze iz Zakona o zaštiti i očuvanju kulturnih dobara RH i Pravilnika koji se na njih odnose. Propisanim mjerama utvrđuju se obvezatni upravni postupci te način i oblici graditeljskih i drugih zahvata na:

a) pojedinačnim spomeničkim građevinama,
b) građevnim sklopovima,
c) arheološkim lokalitetima,
d) parcelama na kojima se spomeničke građevine nalaze te
e) predjelima (zonama) zaštite naselja i kultiviranog krajolika ili drugim predjelima s utvrđenim spomeničkim svojstvima.

(2) Posebnom konzervatorskom postupku osobito podliježu slijedeći zahvati na zaštićenim građevinama, sklopovima, predjelima i lokalitetima:

a) popravak i održavanje postojećih građevina,
b) nadogradnje, prigradnje, preoblikovanja i građevne prilagodbe (adaptacije),
c) rušenja i uklanjanja građevina ili njihovih dijelova,
d) novogradnje na zaštićenim parcelama ili unutar zaštićenih predjela,
e) funkcionalne prenamjene postojećih građevina,
f) izvođenje radova na arheološkim lokalitetima

(3) U skladu s navedenim zakonima za sve nabrojene zahvate na građevinama, građevnim sklopovima, predjelima (zonama) i lokalitetima, za koje je utvrđena obveza zaštite, kod nadležne ustanove za zaštitu kulturne baštine potrebno je ishoditi zakonom propisane suglasnosti:

a) posebne uvjete
b) prethodno odobrenje i/ili potvrdu glavnog projekta
c) nadzor u svim fazama radova, provodi nadležna Uprava za zaštitu kulturne baštine

(4) Zaštićenim građevinama, kod kojih su utvrđena spomenička svojstva i na koje se obvezatno primjenjuju sve navedene (spomeničke) odredbe, smatraju se sve građevine koje su u ovom Prostornom planu popisane kao:

a) registrirana kulturna dobra (Z)
b) preventivno zaštićena kulturna dobra (P).

(5) Za ovim planom evidentirana dobra za zaštitu od lokalnog značenja (E) zaštićeni status i mjere zaštite posebnom odlukom utvrđuju nadležna tijela JLS, uz prethodnu suglasnost nadležnog javnopravnog tijela i na temelju općih preporuka i odredbi Plana.

Članak 94.

STAVLJANJE POD ZAŠTITU KULTURNO-POVIJESNIH DOBARA

(1) Sastavni dio Plana je Popis nepokretnih kulturnih dobara i evidentiranih dobara za zaštitu od lokalnog značenja (Tablica 2.). Na kartografskom prikazu 3b: „Uvjeti korištenja, uređenje i zaštitu prostora - kulturna dobra" u mjerilu 1:25.000 prikazane su zaštićene povijesne graditeljske cjeline i nepokretna kulturna dobra izvan zaštićenih cjelina.

TABLICA 2. POPIS NEPOKRETNIH KULTURNIH DOBARA I EVIDENTIRANIH DOBARA ZA ZAŠTITU OD LOKALNOG ZNAČENJA

BRINJANI			
Broj	Kulturno dobro	Lokalitet	Status
01/01	Stambena kuća (etnol. obilježja)	kbr. 3	E
01/02	Stambena kuća (etnol. obilježja)	kbr. 22	E
01/03	Stambena kuća (etnol. obilježja)	kbr.37	E
01/04	Stambena kuća (etnol. obilježja)	kbr.79	E
01/05	Stambena kuća (etnol. obilježja)	kbr.102	E
01/06	Gospodarska građevina (etnol. obilježja)	kbr. 19	E
BANOVA JARUGA			
Broj	Kulturno dobro	Lokalitet	Status
02/01	Stambena kuća „Mader“	zaselak Poljari	E
02/02	Arheološko nalazište Banova Jaruga – Dijelovi		E
02/03	Arheološko nalazište Banova Jaruga – Konačine		E
ČAIRE			
Broj	Kulturno dobro	Lokalitet	Status
03/01	Dio naselja seoskih obilježja	potez kbr. 7-23, 16-18	E
03/02	Stambena kuća (etnol. obilježja)	kbr. 1	E
03/03	Stambena kuća (etnol. obilježja)	kbr. 12	E
GOJLO			
Broj	Kulturno dobro	Lokalitet	Status
04/01	Groblje	uz kapelu sv. Duha	E
04/02	Crkva sv. Duha	istočni rub naselja	Z-1924
04/03	Stambena kuća (etnol. obilježja)	kbr. 26	E
04/04	Stambena kuća (etnol. obilježja)	kbr. 87	E
04/05	Stambena kuća (etnol. obilježja)	kbr. 89	E
04/06	Stambena kuća (etnol. obilježja)	kbr. 91	E
04/07	Stambena kuća (etnol. obilježja)	bez kbr.	E
04/08	Stambena kuća	kbr. 7	E
HUSAIN			
Broj	Kulturno dobro	Lokalitet	Status
05/01	Arheol. lok., gradište Husain-Novo Brdo	raskrižje Novog Brda s gl. cestom	E
ILOVA			
Broj	Kulturno dobro	Lokalitet	Status
06/01	Dio naselja seoskih obilježja	potez kbr. 57-61	E
06/02	Crkva prečistog Srca Marijina	sjeverni rub naselja	Z-2838
06/03	Stambena kuća (etnol. obilježja)	kbr. 8	E
06/04	Stambena kuća (etnol. obilježja)	kbr. 30	E
06/05	Tradicijska drvena kuća	kbr. 85	Z-6765
06/06	Stambena kuća (etnol. obilježja)	kbr. 90	E
06/07	Stambena kuća (etnol. obilježja)	kbr. 92	E
06/08	Stambena kuća (etnol. obilježja)	kbr. 104	E
06/09	Stambena kuća (etnol. obilježja)	kbr. 127	E
06/10	Stambena kuća (etnol. obilježja)	kbr. 142	E
06/11	Stambena kuća (etnol. obilježja)	kbr. 148	E
06/12	Stambena kuća (etnol. obilježja)	V. Pavlovića kbr. 12	E
06/13	Stambena kuća	kbr.134	E
JAMARICA			
Broj	Kulturno dobro	Lokalitet	Status
07/01	Dio naselja seoskih obilježja	Potez k.br. 125 - 133	E
07/02	Groblje	južno od naselja	E
07/03	Kapela sv. Barbare	središte naselja	E
07/04	Raspelo	uz kapelu	E
07/05	Stambena kuća (etnol. obilježja)	kbr. 23	E
07/06	Stambena kuća (etnol. obilježja)	kbr. 25	E
07/07	Stambena kuća (etnol. obilježja)	kbr. 41	E
07/08	Stambena kuća (etnol. obilježja)	kbr. 43	E
07/09	Stambena kuća (etnol. obilježja)	kbr. 46	E
07/10	Stambena kuća (etnol. obilježja)	kbr. 64 a	E
07/11	Stambena kuća (etnol. obilježja)	kbr. 79	E
07/12	Stambena kuća (etnol. obilježja)	kbr. 82	E
07/13	Stambena kuća (etnol. obilježja)	kbr. 84	E
07/14	Stambena kuća (etnol. obilježja)	kbr. 87	E
07/15	Stambena kuća (etnol. obilježja)	kbr. 114	E
07/16	Stambena kuća (etnol. obilježja)	kbr. 132	E
07/17	Stambena kuća (etnol. obilježja)	kbr. 140	E
07/18	Stambena kuća (etnol. obilježja)	kbr. 145	E
07/19	Stambena kuća (etnol. obilježja)	kbr. 148	E
07/20	Stambena kuća (etnol. obilježja)	kbr. 151	E
07/21	Stambena kuća (etnol. obilježja)	kbr. 153	E
JANJA LIPA			
Broj	Kulturno dobro	Lokalitet	Spom. status
08/01	Dio naselja seoskih obilježja	potez kbr. 95-131, 48-64	E

08/02	Groblje	uz kapelu sv. Martina	E
08/03	Kapela sv. Martina	južno od nas. na povišenoj poziciji	E
08/04	Raspelo	u središtu naselja	E
08/05	Stambena kuća (etnol. obilježja)	kbr. 5	E
08/06	Stambena kuća (etnol. obilježja)	kbr. 6	E
08/07	Stambena kuća (etnol. obilježja)	kbr. 15	E
08/08	Stambena kuća (etnol. obilježja)	kbr. 18	E
08/09	Stambena kuća (etnol. obilježja)	kbr. 19	E
08/10	Stambena kuća (etnol. obilježja)	kbr. 22	E
08/11	Stambena kuća (etnol. obilježja)	kbr. 30	E
08/12	Stambena kuća i okućnica (etnol. obilježja)	kbr. 34	E
08/13	Stambena kuća (etnol. obilježja)	kbr. 35	E
08/14	Stambena kuća (etnol. obilježja)	kbr. 37	E
08/15	Stambena kuća (etnol. obilježja)	kbr. 48	E
08/16	Stambena kuća (etnol. obilježja)	kbr. 49	E
08/17	Stambena kuća (etnol. obilježja)	kbr. 57	E
08/18	Stambena kuća (etnol. obilježja)	kbr. 67	E
08/19	Stambena kuća (etnol. obilježja)	kbr. 70	E
08/20	Stambena kuća (etnol. obilježja)	kbr. 79	E
08/21	Stambena kuća (etnol. obilježja)	kbr. 141	E
08/22	Stambena kuća (etnol. obilježja)	kbr. 143	E
08/23	Stambena kuća (etnol. obilježja)	kbr. 147	E
08/24	Stambena kuća (etnol. obilježja)	kbr. 153	E
08/25	Stambena kuća (etnol. obilježja)	kbr.161	E

KATOLIČKE ČAIRE

Broj	Kulturno dobro	Lokalitet	Status
09/01	Dio naselja seoskih obilježja	potez kbr. 83-87	E
09/02	Stambena kuća (etnol. obilježja)	kbr. 91	E
09/03	Stambena kuća (etnol. obilježja)	kbr. 93	E
09/04	Stambena kuća (etnol. obilježja)	bez broja	E
09/05	Stambena kuća (etnol. obilježja)	bez broja	E
09/06	Arheol. lok. Torine		E

KLETIŠTE

Broj	Kulturno dobro	Lokalitet	Status
10/01	Stambena kuća (etnol. obilježja)	kbr. 10	E

KRAJIŠKA KUTINICA

Broj	Kulturno dobro	Lokalitet	Status
11/01	Kutinjac – grad, utvrda (sr. vijek)	2 km. sjev. od sela	E
11/02	Bršljanac - grad (sr. vijek)	4 km sjev. od sela	E
11/03	Stambena kuća (etnol. obilježja)	kbr. 20	E
11/04	Stambena kuća (etnol. obilježja)	kbr. 22	E
11/05	Stambena kuća (etnol. obilježja)	kbr. 25	E
11/06	Stambena kuća (etnol. obilježja)	kbr. 27	E
11/07	Stambena kuća (etnol. obilježja)	kbr. 44	E
11/08	Stambena kuća (etnol. obilježja)	kbr. 70	E
11/09	Stambena kuća (etnol. obilježja)	sjev. uz Vatrogasni dom	E
11/10	Partizanska škola	brijeg Ravna Kosa	E
11/11	Arheol. lok. Vilenjak-grad		E

KUTINA

Broj	Kulturno dobro	Lokalitet	Status
12/01	Urbana cjelina grada Kutine	središnje područje naselja	Reg. u tijeku
12/02	Dio naselja seoskih obilježja	Kutinsko Selo (južni dio ulice S. Radića)	E
12/03	Kompleks tradicijskih kuća, Crkvena ulica	Crkvena ul. kbr. 42-52	Z-4405
12/04	Arheol. lok. Kutinska Lipa (antika)	zap. rub naselja, 500m od ceste Kutina-Popovača	Z-3278
12/05	Kaštel (tzv. Aušovo)	središte naselja, uz Kutinjčicu	Z-7405
12/06	Arheol. lok. Plovdingrad, gradište (sr.vijek)	1 km južno od završetka Radićeve ulice	Z-4465
12/07	Arheol. lok. Turski Stol, gradište (sr.vijek)	šuma Gradina, istočno od ceste za Garešnicu	E
12/08	Groblje	sjev. od župne crkve	E
12/09	Park	sjev. strana Trga kralja Tomislava	E
12/10	Crkva sv. Marije Snježne	Crkvena ulica	Z-1925
12/11	Kapela sv. Josipa	groblje – Crkvena ulica	E
12/12	Evangelička crkva	Kolodvorska 48	E
12/13	Raspelo	u perivoju južno od crkve	E
12/14	Stambena kuća -Pazderina (etnol. obilježja)	Trg kralja Tomislava 19	E
12/15	Stambena kuća (etnol. obilježja)	Ul. S. Radića 24	E
12/16	Stambena kuća (etnol. obilježja)	Ul. S. Radića 132	E
12/17	Stambena kuća (etnol. obilježja)	Ul. S. Radića 136	E
12/18	Stambena kuća (etnol. obilježja)	Ul. S. Radića 174	E
12/18	Stambena kuća (etnol. obilježja)	Ul. S. Radića 188	E

12/19	Stambena kuća (etnol. obilježja)	Ul. S. Radića 179	E
12/20	Stambena kuća (etnol. obilježja)	Ul. S. Radića 181	E
12/21	Stambena kuća (etnol. obilježja)	Ul. S. Radića 183	E
12/22	Stambena kuća (etnol. obilježja)	Ul. S. Radića 185	E
12/23	Stambena kuća (etnol. obilježja)	Ul. S. Radića 187	E
12/24	Stambena kuća (etnol. obilježja)	Ul. S. Radića 188	E
12/25	Stambena kuća (etnol. obilježja)	Ul. S. Radića 189	E
12/26	Stambena kuća (etnol. obilježja)	Ul. S. Radića 210	E
12/27	Stambena kuća (etnol. obilježja)	Ul. S. Radića 215	E
12/28	Stambena kuća (etnol. obilježja)	Ul. S. Radića 217	E
12/29	Stambena kuća (etnol. obilježja)	Ul. S. Radića 219	E
12/30	Stambena kuća (etnol. obilježja)	Ul. S. Radića 220	E
12/31	Stambena kuća (etnol. obilježja)	Ul. S. Radića 221	E
12/32	Stambena kuća (etnol. obilježja)	Ul. S. Radića 223	E
12/33	Stambena kuća (etnol. obilježja)	Ul. S. Radića 224	E
12/34	Stambena kuća (etnol. obilježja)	Ul. S. Radića 226	E
12/35	Stambena kuća (etnol. obilježja)	Ul. S. Radića 228	E
12/36	Župni dvor – kurija	Crkvena ulica 65	E
12/37	Dvorac Erdödy (Muzej Moslavine)	Trg kralja Tomislava 13	Z-2758
12/38	Palača kotarske oblasti	Ul. S. Radića 3	Z-2121
12/39	Građanska palača Ausch (Galerija)	Trg kralja Tomislava 9	E
12/40	Kuća vlasnika mlina	Kolodvorska 31	E
12/41	Vila Sofija	Kolodvorska 44	Z-6672
12/42	Stambena kuća	Kolodvorska 50	E
12/43	Stambena kuća	Kolodvorska 65	E
12/44	Stambena kuća	Ul. S. Radića 58	E
12/45	Stambena kuća	Ul. S Radića 138	E
12/46	Škola „Mato Lovrak“	Crkvena ul. 59	E
12/47	Škola	Crkvena ul. 62	E
12/48	Željeznički kolodvor	Metanska ul. 4	E
12/49	Spomeničko mjesto	Ul. S. Radića 158	E
12/50	Most preko Kutinice	Trg kralja Tomislava (istočni rub)	E
12/51	Arheološko nalazište Kutina – Krč	Krč	E
12/52	Arheološko nalazište Kutina – Sečevine – Okoli		E

KUTINICA

Broj	Kulturno dobro	Lokalitet	Status
13/01	Dio naselja seoskih obilježja	potez kbr. 13,15,21,23	E
13/02	Arheol. lok. utvrde Bedem (sr.vijek)	istočno od sela Kutinica (Paorska)	E
13/03	Arheol. lok. Tocilj – grada (sr.vijek)	povrh sela Kutinica (Paorska)	E
13/04	Kapela sv. Georgija	na brijegu SI od naselja	E
13/05	Stambena kuća (etnol. obilježja)	kbr. 8	E
13/06	Stambena kuća (etnol. obilježja)	kbr. 21	E
13/07	Stambena kuća (etnol. obilježja)	kbr. 51	E
13/08	Stambena kuća (etnol. obilježja)	kbr. 69	E
13/09	Arheol. lok. Kutinica-Bedem		E

MEĐURIĆ

Broj	Kulturno dobro	Lokalitet	Status
14/01	Župna crkva sv. Nikole	središte naselja	E
14/02	Stambena kuća (etnol. obilježja)	kbr. 71	E
14/03	Stambena kuća (etnol. obilježja)	kbr. 73	E
14/04	Stambena kuća (etnol. obilježja)	kbr. 77	E
14/05	Stambena kuća (etnol. obilježja)	kbr. 62	E
14/06	Stambena kuća (etnol. obilježja)	kbr. 136	E
14/07	Župni dvor	uz crkvu	E
14/08	Stambena kuća	kbr. 74	E
14/09	Stambena kuća	kbr. 81	E
14/10	Stambena kuća	kbr. 82	E
14/11	Stambena kuća	kbr. 98	E
14/12	Stambena kuća	kbr. 127	E
14/13	Stambena kuća	kbr. 129	E
14/14	Stambena kuća	kbr. 168	E
14/15	Stambena kuća	kbr. 170	E
14/16	DVD	kbr. 45	E
14/17	Vatrogasno spremište	kbr. 164	E
14/18	Arheološko nalazište Međurić – Podbrdalje	Podbrdalje	E
14/19	Arheološko nalazište Međurić – Ribnjačke Njive	Ribnjačke Njive	E
14/20	Arheološko nalazište Međurić – Ribnjački Lug	Ribnjački Lug	E

MIKLEUŠKA

Broj	Kulturno dobro	Lokalitet	Status
15/01	Dio naselja seoskih obilježja	potez kbr. 67-73	E
15/02	Arheol. lok. Donja Paklenica (prapov.)	između sela Donja Paklenica i Mikleuška	E
15/03	Arheol. nalazište Gradina Marić (prapov.)	1 km sjev. od sela	Z-3590
15/04	Arheol. lok. Vijalište, nekropola (prapov.)	3 km zap. od sela	E
15/05	Arheol. lok. Šanac Gradina – Stelovača, fortifikacija (sr.vijek)	uz selo, s desne strane potoka	E

15/06	Arheol. lok. Zidina, gradište (sr. vijek)	s desne strane južnog ulaza u selo	E
15/07	Kapela sv. Ilije	na brijegu SI od sela	E
15/08	Stambene kuće (etnol. obilježja)	kbr. 28	E
15/09	Stambene kuće (etnol. obilježja)	kbr. 50	E
15/10	Stambene kuće (etnol. obilježja)	kbr. 51	E
15/11	Stambene kuće (etnol. obilježja)	kbr. 55	E
15/12	Stambene kuće (etnol. obilježja)	kbr. 57	E
15/13	Stambene kuće (etnol. obilježja)	kbr. 62	E
15/14	Stambene kuće (etnol. obilježja)	kbr. 89	E
15/15	Stambene kuće (etnol. obilježja)	kbr. 131	E
15/16	Gospodarska građevina (etnol. obilježja)	kbr. 11	E
15/17	Ostaci pavlinskog samostana Blažene Djevice Marije		Z-7151

REPUŠNICA

Broj	Kulturno dobro	Lokalitet	Status
16/01	Dio naselja seoskih obilježja	kbr. 64-68	E
16/02	Glogovac	sjev. od ceste Kutina – Popovača	E
16/03	Arheološko nalazište Goričak – Crkvište (antika, sr.vijek)	Gajeva ulica, s lijeve strane ceste prema Popovači	E
16/04	Arheol. lok. Ciglena	JI od sela	E
16/05	Stambena kuća (etnol. obilježja)	kbr. 14	E
16/06	Stambena kuća (etnol. obilježja)	kbr. 44	E
16/07	Stambena kuća (etnol. obilježja)	kbr. 72	E
16/08	Stambena kuća (etnol. obilježja)	kbr. 73	E
16/09	Stambena kuća (etnol. obilježja)	kbr. 74	E
16/10	Stambena kuća (etnol. obilježja)	kbr. 85	E
16/11	Tradicijska drvena kuća	kbr. 92	E
16/12	Stambena kuća (etnol. obilježja)	kbr. 96	E
16/13	Stambena kuća (etnol. obilježja)	kbr. 120	E
16/14	Stambena kuća (etnol. obilježja)	kbr. 121	E
16/15	Stambena kuća (etnol. obilježja)	kbr. 123	E
16/16	Stambena kuća (etnol. obilježja)	kbr. 122	E
16/17	Stambena kuća (etnol. obilježja)	kbr. 126	E
16/18	Stambena kuća (etnol. obilježja)	kbr. 135	E
16/19	Stambena kuća (etnol. obilježja)	kbr. 136	E
16/20	Stambena kuća (etnol. obilježja)	kbr. 152	E
16/21	Stambena kuća (etnol. obilježja)	kbr. 158	E
16/22	Stambena kuća (etnol. obilježja)	kbr. 174	E
16/23	Stambena kuća (etnol. obilježja)	kbr. 178	E
16/24	Stambena kuća (etnol. obilježja)	kbr. 180	E
16/25	Stambena kuća	kbr. 91	E
16/26	Gospodarski objekt	kbr. 90	E

SELIŠTE

Broj	Kulturno dobro	Lokalitet	Status
17/01	Stambena kuća (etnol. obilježja)	kbr. 4	E
17/02	Stambena kuća (etnol. obilježja)	kbr. 7 ?	E
17/03	Stambena kuća (etnol. obilježja)	kbr. 75	E
17/04	Stambena kuća (etnol. obilježja)	kbr. 81	E
17/05	Stambena kuća (etnol. obilježja)	kbr. 97	E
17/06	Stambena kuća (etnol. obilježja)	kbr.123	E
17/07	Stambena kuća (etnol. obilježja)	bez kbr.	E

STUPOVAČA

Broj	Kulturno dobro	Lokalitet	Status
18/01	Groblje	istočno od crkve	E
18/02	Crkva sv. Dimitrija Velikomučenika	Selska ul.	Z-2256
18/03	Parohija	Selska ul. 120	E
18/04	Stambena kuća (etnol. obilježja)	Budžak br 83	E
18/05	Stambena kuća (etnol. obilježja)	Selska ul. 10	E
18/06	Stambena kuća (etnol. obilježja)	Selska ul. 20	E
18/07	Stambena kuća (etnol. obilježja)	Selska ul. 24	E
18/08	Stambena kuća (etnol. obilježja)	Selska ul. 27	E
18/09	Stambena kuća (etnol. obilježja)	Selska ul. 30	E
18/10	Stambena kuća (etnol. obilježja)	Selska ul. 41	E
18/11	Stambena kuća (etnol. obilježja)	Selska ul. 69	E
18/12	Stambena kuća (etnol. obilježja)	Vinogradska ul. 19	E
18/13	Stambena kuća (etnol. obilježja)	Vinogradska ul. 24	E
18/14	Stambena kuća (etnol. obilježja)	Vinogradska ul. 25	E
18/15	Stambena kuća (etnol. obilježja)	Vinogradska ul. 32	E
18/16	Stambena kuća (etnol. obilježja)	Vinogradska ul. 36	E
18/17	Stambena kuća (etnol. obilježja)	Vinogradska ul. 59	E

18/18	Stambena kuća (etnol. obilježja)	Vinogradska ul. 63	E
18/19	Stambena kuća (etnol. obilježja)	Vinogradska ul. 121	E
18/20	Stambena kuća (etnol. obilježja)	Vinogradska ul. 123	E
18/21	Stambena kuća (etnol. obilježja)	Vinogradska ul. 152	E
18/22	Stambena kuća (etnol. obilježja)	Vinogradska ul. 164	E
18/23	Gospodarski objekt	Selska ul. 23	E
ŠARTOVAC			
Broj	Kulturno dobro	Lokalitet	Status
19/01	Arheol. lok. Srednje Brdo (prapov.)	500 m JI od sela, uz potok Jarak	E
19/02	Arheol. lok. Mišinka – Klisa (srvj. gradište)	u šumi između Šartovca i Gojla	E
19/03	Stambena kuća (etnol. obilježja)	kbr. 104	E
ZBJEGOVAČA			
Broj	Kulturno dobro	Lokalitet	Status
20/01	Arheol. lok. utvrde Turčak (sr. vijek)	u šumi S od sela	E
20/02	Stambena kuća (etnol. obilježja)	kbr. 56	E
20/03	Stambena kuća (etnol. obilježja)	kbr. 94	E
20/04	Stambena kuća (etnol. obilježja)	kbr. 103 (stari br.)	E
20/05	Stambena kuća (etnol. obilježja)	kbr.127	E
20/06	Stambena kuća (etnol. obilježja)	kbr.149	E
20/07	Stambena kuća (etnol. obilježja)	kbr.155	E

Članak 95.

MJERE ZAŠTITE KULTURNO-POVIJESNE BAŠTINE

(1) Za registrirana (Z) i preventivno zaštićena (P) kulturna dobra primjenjuju se sljedeće mjere zaštite:

a) Područje zaštite kulturno-povijesnih vrijednosti u izdvojenim zonama:
   - Predjeli zaštite uključuju povijesni prostor dijelova naselja gdje je sačuvan tradicijski naseobinski predložak, mreža cesta i putova, parcelacija, te pripadajuće povijesne građevine javne i stambene namjene.
   - U namjeri da se sačuva tradicijska organizacija parcele, vizualna sagledivost te naslijeđeni obrisi naselja, u zaštićenoj zoni treba izbjegavati novu izgradnju, posebice onu većih gabarita. Mogućnost, odnosno uvjete za svaku novu izgradnju, eventualne dogradnje, preoblikovanja i svaku vrstu građevnih intervencija na postojećim građevinama služba zaštite kulturne baštine utvrdit će za svaki pojedinačni slučaj u ovisnosti o procijenjenoj arhitektonskoj ili kulturno - povijesnoj vrijednosti te mikrolokaciji, pri čemu je obavezno očuvanje tradicijskog parcelacijskog ustroja zemljišta.
   - Urbana cjelina Kutina evidentirana je kao zona zaštite „B" (zona djelomične zaštite povijesnih struktura) te se unutar ove zone primjenjuju sljedeći sustav mjera zaštite:
     - prilikom gradnje unutar zone zaštite potrebno je očuvati okolno građevno tkivo, parcelaciju, ulične poteze i urbane ambijente, gabarite i sl.;
     - unutar zone zaštite dopušta se održavanje postojećih zgrada te minimalni zahvati kojima se omogućuje prilagođavanje suvremenim potrebama;
     - iznimno od prethodnog, dopuštaju se arhitektonski kvalitetne interpolacije novih zgrada te nadogradnje i prigradnje postojećih zgrada, koje se svojim oblikovanjem, mjerilom, tipom te tlocrtnim i visinskim dimenzijama moraju uklopiti u okolni kontekst;
     - iznimno se dopušta uklanjanje dotrajalih zgrada koje nisu ocjenjene kao pojedinačno vrijedne spomeničke ili povijesne građevine, te ukoliko novoplanirano uređenje i/ili izgradnja na istom mjestu osigurava očuvanje postojeće kvalitete prostora;
     - prihvatljive su metode konzervacije, rekonstrukcije, interpolacije, rekompozicije i integracije u cilju povezivanja povijesnih s novim strukturama i sadržajima koji proizlaze iz suvremenih potreba.

b) zaštićeni arheološki lokaliteti – unutar obuhvata Plana zaštićena je arheološka zona koja obuhvaća nalaz rimske ceste, ostatke rimske arhitekture (vile rustike) te potencijalno područje rimske nekropole.
   - Propisima kojim je regulirano područje zaštite oi očuvanja kulturnih dobara određene su mjere kojima se utvrđuju obvezatni upravni postupci te način i oblici graditeljskih i drugih zahvata na

arheološkim lokalitetima.

- Posebnom konzervatorskom postupku osobito podliježe izvođenje radova na arheološkim lokalitetima.
- U skladu s navedenim zakonima za sve zahvate na arheološkim lokalitetima, kod nadležne ustanove za zaštitu kulturne baštine (Ministarstvo kulture i medija, Uprava za zaštitu kulturne baštine, Konzervatorski odjel u Sisku) potrebno je ishoditi zakonom propisane suglasnosti:
  - posebne uvjete
  - prethodno odobrenje
- Na području arheoloških lokaliteta / zone obavezna je primjena sljedećih mjera zaštite:
  - Navedeni arheološki lokaliteti do sada nisu istraživani ili istraživanja provedena tek djelomično te nisu utvrđene sigurne granice rasprostiranja mogućih arheoloških nalaza. Stoga se propisuje provođenje arheološkog nadzora prilikom zemljanih radova radi utvrđivanja užih zona lokaliteta.
  - Zabranjuje se intenzivno poljodjelsko korištenje tla te duboko oranje preko 30 cm
  - U slučaju zemljanih iskopa bilo koje vrste (instalacijski rovovi, kanali, gradnja građevina i sl.) za potrebno ishoditi posebne uvjete, odnosno prethodno odobrenje te osigurati arheološki nadzor pri radovima. U slučaju arheoloških materijalnih nalaza potrebno je obustaviti radove do osiguranja zaštitnog arheološkog istraživanja.
  - Prilikom izvođenja svih šumarskih radova (krčenje, vađenje panjeva i sl.) na danas pošumljenom području zaštićene arheološke zone, za sve radove potrebno je osigurati stalan arheološki nadzor
  - Nakon provedenog arheološkog nadzora ili zaštitnog istraživanja odrediti će se sustav mjera zaštite lokaliteta ili propisati eventualna promjena građevinskog projekta ili prezentacija nalaza in situ.
  - Zaštitu arheoloških lokaliteta potrebno je provoditi u skladu s načelima struke i konzervatorske djelatnosti, sanacijom, konzervacijom i prezentacijom vidljivih ostatka građevina, odnosno odgovarajućom obradom, dokumentiranjem i pohranom u muzejske ustanove predmeta s onih lokaliteta koji se s obzirom na njihov karakter ne može prezentirati.

c) Krajolici.
Prostorna raznolikost izražena kroz mikroregionalnu pripadnost Moslavačkom gorju i Lonjskom Polju, te niskim brežuljkastim obroncima Moslavačkog gorja koji vežu gorski i nizinski prostor te pogodnosti koje pruža takav prostor uvjetovala je naseljenost od pretpovijesti do danas. Razlikujemo tri vrste krajolika različito vrednovane obzirom na prirodno-geografske osobine, stanje očuvanosti i moguće značenje za razvoj budući prostora Grada Kutine.
Dio nizinskog područja rijeke Save, Lonjsko polje kao zasebna prirodna i djelomično kultivirana i neizgrađena cjelina valorizirana unutar Prostornog plana županije i kategorijom. Dijelom je studija zaštite okoliša i razvojnih programa te ju treba očuvati bez ikakve gradnje.
Moslavačko goje je geografsko-morfološki vrijedno područje na nivou Prostornog plana županije vrednovano kao prirodni krajolik II kategorije. Dinamičan je prostor umjerene izgrađenosti i to ispod 200 m n.v. u dubokim usjecima vodotoka koji raščlanjuju gorje i uz putove koji se uglavnom pružaju u pravcu sjever jug čineći prostor prepoznatljivim i ugodnim. Gradnju treba svesti na najmanju mjeru i to unutar postojećih građevinskih područja.
Nisko brežuljkasto područje obronaka Moslavačke gore koji su zahvaljujući umjerenoj gradnji očuvani pružajući široke karakteristične vizure sa pojedinostima koje u prostoru znače orijentire. Smjenjuju se šumarci, livade i obradive površine u prepoznatljivim odnosima koje je potrebno sačuvati, a gradnju svesti na najmanju mjeru.

d) Vlasnici (korisnici) građevina kod kojih su utvrđena spomenička svojstva mogu putem nadležnog Konzervatorskog odjela, Uprave za zaštitu kulturne baštine iz državnoga proračuna zatražiti novčanu potporu za

održavanje i kvalitetnu obnovu povijesno vrijednih zgrada.

e) Za evidentirana kulturna dobra osobito se preporuča primjena slijedećih mjera:
   - Povijesne građevine obnavljaju se cjelovito, zajedno s njihovim okolišem (vrtom, voćnjakom, dvorištem, pristupom i sl.)
   - Oko pojedinačnih planom istaknutih građevina pridržavati se principa "zaštite ekspozicije" - ne dozvoljava se izgradnja predimenzioniranih zgrada neprimjerenih materijala i oblikovanja koje mogu zakloniti vizure na predmetno dobro ili s njega na kontaktni okoliš
   - Starije vrednije zgrade i skupine tradicijskog graditeljstva obnavljati u izvornom stanju
   - Raznim mjerama na razini lokalne zajednice poticati obnovu i održavanje starih, umjesto izgradnje novih kuća
   - Na jednoj građevnoj parceli mogu se dozvoliti dvije stambene zgrade u slučaju da se radi o očuvanju vrijedne tradicijske kuće uz koju se, na parceli u graditeljski skladnoj cjelini sa zatečenim ambijentom, može predvidjeti izgradnja nove kuće. Preporuča se staru kuću sačuvati i obnoviti, te ju koristiti za trajno ili povremeno stanovanje, poslovni prostor ili u turističke svrhe (seoski turizam).
   - Kod izdavanja uvjeta za izgradnju bilo koje vrste zgrade potrebno je paziti na mikroambijent naselja, tj. novogradnju uskladiti sa zatečenim tlorisnim i visinskim veličinama postojeće zgrade (ili postojećih zgrada) kako bi se ustrojio skladan graditeljsko-ambijentalni sklop.
   - Vrijedne gospodarske zgrade izgrađene u naseljima moraju se sačuvati bez obzira na nemogućnost zadržavanja njihove izvorne namjene, te se mogu prenamijeniti u poslovne prostorije ili u svrhu predstavljanja i promidžbe tradicijskoga graditeljstva.
   - Nove gospodarske i stambene zgrade mogu se graditi od drveta sa pokrovom od crijepa ili šindre, što predstavlja tradicijske materijale (dodatnom obradom treba osigurati njegovu zaštitu od požara, atmosferilija i drugih oštećenja) ili zidanjem no tipološki, oblikovno i gabaritno usklađene sa zatečenim ambijentom
   - Vinogradarske klijeti treba ponajprije graditi od drveta, u krajnjem slučaju kao zidane zgrade s mogućnosti korištenja drvene obloge. U slučaju ugradnje nove klijeti uz potez starih tradicijskih, potrebno je propisati način izgradnje klijeti istovjetan zatečenima: položaj u smislu kontinuirane linije izgradnje prema prilaznim putovima, visina (prizemnica), tlorisni oblik i veličina, smjer krovišta, materijali i dr. Nije dopustiva izgradnja izbačenih balkona, pretjerano velikih terasa i velikih vanjskih stubišta, već u oblikovanju klijeti i njenog neposrednog okruženja valja slijediti prepoznatljive tradicijske građevne tvorevine i nagib terena.
   - Posebnu vrijednost u prostoru povijesnih naselja čine cjelovito sačuvani potezi – dijelovi naselja seoskih obilježja stilskih i tradicijskih okućnica koje bi u slici ulice trebalo sačuvati u što je moguće izvornijem izgledu, mjerilu i detaljima (odnosi se prvenstveno na istaknute dijelove naselja Katoličko Selišće i Vidrenjak), te se preporuča:
     - povijesne građevine potrebno je sačuvati od rušenja ili drastičnijih preoblikovanja te vlasnike takvih objekata raznim mjerama na razini organa lokalne uprave poticati na njihovo očuvanje i održavanje
     - prilagodbe suvremenom stambenom i gospodarskom standardu dopustive su u interijeru takvih povijesnih građevina dok je pročelje i vanjske gabarite potrebno očuvati u izvornom izgledu
     - u slučaju potpuno dotrajalih građevina koje je nužno ukloniti preporuča se da se novi objekti grade na istoj poziciji (u odnosu na parcelacijske međe, pomak od ulice i položaj unutar parcele) te u približno istim gabaritima kako se u mjerilu ne bi poremetio sklad očuvanog uličnog poteza
     - također se preporuča da se u slučaju

nemogućnosti adaptacije povijesne građevine koja je još u građevinski solidnom stanju, eventualne novogradnje izvode samo u stražnjem dijelu parcele (čuvajući povijesnu kuću uz ulicu) i to u gabaritu i naročito katnosti koja će biti posve usklađena s okolnom izgradnjom sagledivom u vizuri tog dijela ulice. Potrebno je uvijek izvesti što veće fizičko odvajanje stare i nove građevine na istoj parceli
- prilikom ozelenjavanja parcele u sačuvanim uličnim potezima preporuča se samo sadnja autohtonih biljnih vrsta koje pretežno dominiraju u postojećem zelenom fondu naselja

• Na površinama prepoznatim kao kultivirani krajolici (vinogradi i voćnjaci), čija je prostorna vrijednost proizašla iz tradicionalne funkcionalne povezanosti naselja i okoline, izuzeti svaku izgradnju osim one u funkciji poljodjelskog korištenja ovih predjela. Sačuvati isključivo izvorne vrste kultura za svako područje, ne zamjenjivati ih drugima, te u potpunosti sačuvati tradicijski parcelacijski ustroj ovakvih zona (što se posebno odnosi na područja pod vinogradima)
• Kapele-poklonce, raspela i kalvarije potrebno je čuvati i održavati u što izvornijem izgledu, a za neophodne popravke koristiti izvorne materijale i tehnike izvedbe. Kako ovi baštinski elementi bitno doprinose prepoznavanju identiteta naselja nužno je očuvanje kontinuiteta "svetog mjesta", te je u vezi s time u slučaju neophodnog uklanjanja nekoga od njih nužno izvesti novu, tipološki identičnu gradnju na potpuno istoj poziciji.

7. POSTUPANJE S OTPADOM

Članak 96.

(1) Sustav gospodarenja otpadom na razini županije zasniva se na uspostavi centra za gospodarenje otpadom (CGO) u cilju prihvata sortiranog i nesortiranog komunalnog otpada, sortiranja i razdvajanja, mehaničke i biološke obrade, recikliranja, kompostiranja i odlaganja ostatnog dijela, obrade tekućih i plinovitih ostataka, monitoringa, obrade glomaznog otpada, te odlaganja neopasnog i sabiranja opasnog otpada do konačnog zbrinjavanja od strane Države.

(2) Gospodarenje otpadom na lokalnoj razini odvija se sukladno Planu gospodarenja otpadom koji izrađuje i donosi jedinica lokalne samouprave. Sustav gospodarenja komunalnim (neopasnim) otpadom obuhvaća:

- uspostavu zelenih otoka
- reciklažna dvorišta i mobilna reciklažna dvorišta
- uspostavu pretovarne stanice, pogona za razvrstavanje neopasnog (komunalnog) otpada i kompostane, s pratećim sadržajima, na lokaciji postojećeg odlagališta; aktivna odlagališta neopasnog otpada koriste se do roka predviđenog sektorskim dokumentima
- reciklažna dvorišta za prihvat građevnog otpada
- sukladno potrebama, lokacije za sabirališta i privremeno skladištenje nusproizvoda životinjskog porijekla.

(3) Sukladno vrsti i svojstvima postojećeg neopasnog proizvodnog otpada – fosfogipsa koji nastaje u tvornici Petrokemija, isti zahtijeva odlaganje na odlagalište (deponiju) neopasnog proizvodnog otpada. Predviđa se sanacija i dodatno opremanje postojećeg odlagališta (deponije) neopasnog proizvodnog otpada, kao i potencijalne nove lokacije u blizini tvornice, kako se otpad ne bi prevozio na veće udaljenosti, što bi znatno poskupjelo odlaganje istoga, kao i povećalo mogućnost akcidenta pri prijevozu. Posebno treba obratiti pozornost na blizinu parka prirode Lonjsko polje i zaštitu podzemnih voda.

(4) Unutar Industrijsko-logističke zone Kutina, u svrhu obavljanja postupaka oporabe otpada sukladno posebnom propisu koji uređuje područje održivog gospodarenja otpadom, omogućuje se realizacija sadržaja sukladno članku 53. st. 7.

8. MJERE SPRJEČAVANJA NEPOVOLJNOG UTJECAJA NA OKOLIŠ

8.1. MJERE POBOLJŠANJA STANJA OKOLIŠA

Članak 98.

(1) Na čitavu području obuhvata ovoga Plana, poglavito unutar građevnih područja, ne smiju se graditi građevine koje bi svojim postojanjem ili upotrebom, neposredno ili možebitno ugrožavale život, zdravlje i rad ljudi u naselju ili vrijednost okoliša, a preko zakonima dozvoljenih granica, niti se

smije zemljište uređivati ili koristiti na način koji bi izazvao takve posljedice.

(2) Potrebno je neprekidno i sustavno provoditi mjere za poboljšanje i promicanje prirodnoga i kultiviranog (antropogenog) krajolika, kao mjere za sprječavanje nepovoljna utjecaja na okoliš.

(3) Za planirane nove izvore onečišćenja ili rekonstrukciju postojećih na području Grada Kutine može se izdati akt kojim se odobrava građenje ako se:

a) u postupku procjene utjecaja na okoliš utvrdi da se novim zahvatom ili rekonstrukcijom postojećeg neće narušavati kvaliteta zraka, odnosno potrebno je propisati mjere sprječavanja onečišćenja zraka i/ili
b) ako se novom gradnjom osigurava zamjena postojećeg nezadovoljavajućeg nepokretnog izvora onečišćenja novim kojim se smanjuje onečišćenje zraka.

Članak 99.

(1) U cilju poboljšanja okoliša propisuju se sljedeće mjere:

a) Primijeniti smjernice i mjere sukladno Programu zaštite okoliša Grada Kutine
b) Sagraditi sustav kanalizacije s uređajima za pročišćavanje, osobito u radnim zonama
c) Redovito treba čistiti naselje od krutoga i krupnoga otpada i sprječavati divlja odlagališta otpadaka po poljodjelskim i šumskim površinama.
d) Smanjiti uporabu agrotehničkih sredstava koja onečišćuju tlo (pesticide, umjetno gnojivo i sl.).
e) Primjenjivati mjere zaštite od buke sukladnom posebnom propisu

Članak 100.

(1) U cilju očuvanja okoliša propisuju se sljedeće mjere:

a) primijeniti smjernice i mjere sukladno Programu zaštite okoliša Grada Kutine
b) za daljnje poboljšavanje kakvoće zraka u naselju Kutina treba ugraditi i koristiti ugrađene filtre zraka,
c) ne dozvoliti izgradnju objekata gospodarske namjene, koji bi procesom proizvodnje dodatno opteretili prostor zagađivanjem (zraka, vode ili tla),
d) na djelotvorni način štititi kulturne, prirodne i krajobrazne vrijednosti,
e) osigurati racionalno korištenje prirodnih dobara bez oštećivanja ili ugrožavanja dijelova prirode i uz što manje narušavanje ravnoteže prirodnih čimbenika,
f) uključiti lokalne vlasti u aktivno čuvanje okoliša te zaštitu zaštićenih građevina i područja novčanom potporom i općinskim odlukama,
g) potrebno je u što većoj mjeri zadržati prirodne kvalitete prostora: prirodne krajobraze treba štititi od nove izgradnje, a kao posebnu vrijednost treba očuvati područja prekrivena autohtonom vegetacijom,
h) trase infrastrukturnih objekata treba usmjeriti i voditi tako da se koriste zajednički koridori te da se maksimalno isključe iz zona koje su osobito vrijedne; dalekovode i ostale infrastrukturne koridore voditi trasama kojima se izbjegava krčenje šuma,
i) prostornim planovima užih područja gospodarske zone, posebice industrijske, preporučuje se okružiti zelenim površinama i/ili zakloniti zelenilom.

Članak 101.

(1) U svrhu poboljšanja stanja okoliša potrebno je:

a) Primijeniti smjernice i mjere sukladno Programu zaštite okoliša Grada Kutine
b) Kod planiranja nove gospodarske izgradnje industrijske i poslovne namjene voditi računa da se s otpadom koji će nastajati postupa u skladu s propisima te na održiv i okolišno prihvatljiv način.
c) U svaki urbanistički plan i arhitektonski projekt ili studiju, bilo koje vrste, ugraditi elemente zaštite okoliša i krajobraznoga oblikovanja.
d) izraditi i provoditi sve potrebne planove, programe, studije i/ili ispitivanja na lokalnoj razini propisane propisima, odnosno predviđene dokumentima iz područja zaštite okoliša, a osobito:
   - Uspostaviti katastar infrastrukture za područje Grada Kutine u suradnji s Državnom geodetskom upravom (vodovi elektroenergetske, elektroničke komunikacijske, toplovodne, plinovodne, naftovodne, vodovodne i odvodne infrastrukture)
   - Izraditi Plan energetske učinkovitosti Grada Kutine
   - Izraditi Program zaštite okoliša Grada Kutine za period 2020.-2024.

- Provesti ispitivanje nultog/početnog stanja tla na području Grada Kutine i izraditi Program zaštite tla za područje Grada Kutine
- Izraditi Akcijski plan smanjenja NH3 sukladno čl. 54., st. 1., 3. i 6. Zakona o zaštiti zraka (NN 127/19)
- Izraditi Akcijski plan smanjenja PM10 sukladno čl. 54., st. 1., 3. i 6. Zakona o zaštiti zraka (NN 127/19).

(2) Kartografskim prikazima 3c: „Uvjeti korištenja, uređenje i zaštitu prostora – Uvjeti, ograničenja i posebne mjere" u mjerilu 1:25.000 i kartografskim prikazima serije 4: „Građevinska područja i područja posebnih uvjeta korištenja", a temeljem Karte podložnosti na klizanje na ugroženim područjima grada Kutine u mjerilu 1:5000 (Hrvatski geološki institut, prosinac 2019.) utvrđene su i ucrtana područja aktivnih ili mogućih klizišta te se za zahvate u prostoru u obuhvatu istih preporuča izvršiti geomehanička ispitivanja kojima će se utvrditi karakteristike tla i njegova stabilnost, u skladu s posebnim propisima.

8.2. ZAŠTITA OD POŽARA I EKSPLOZIJA TE PRIRODNIH I DRUGIH NESREĆA

Članak 102.

MJERE I POSEBNI UVJETI ZAŠTITE OD POŽARA I EKSPLOZIJA

(1) Prilikom izrade projektne dokumentacije te prostornih planova užih područja obavezno koristiti odredbe važećih propisa kojima se regulira projektiranje i izgradnja vatrogasnih pristupa i hidrantske mreže za gašenje požara.

(2) U svrhu sprečavanja širenja vatre i dima unutar građevina, sprečavanja širenja požara na susjedne građevine, omogućavanja sigurne evakuacije osoba iz građevina te zaštite spašavatelja, građevine je potrebno projektirati prema odredbama važećih propisa kojima se regulira otpornost na požar i drugim zahtjevima koje građevine moraju zadovoljiti u slučaju požara.

(3) Tehničke uvjete i normative za siguran transport tekućih i plinovitih ugljikovodika magistralnim plinovodima te plinovodima za međunarodni transport, kao i tehničke uvjete i normative za mjere zaštite ljudi i imovine i zaštite plinovoda te postrojenja i uređaja koji su njihovim sastavnim dijelom projektirati prema odredbama važećih propisa kojima se regulira problematika sigurnog transporta tekućih i plinovitih ugljikovodika magistralnim naftovodima i plinovodima, te naftovodima i plinovodima za međunarodni transport.

(4) Prostori i građevine za skladištenje, držanje i promet zapaljivih tekućina i plinova moraju se projektirati sukladno važećim propisima, tehničkim normativima i normama, a iznimno, kao i u slučajevima nedostatka hrvatskih propisa mogu se primijeniti strani propisi, tehnička pravila ili primijenjene znanstvene spoznaje, uz prethodno odobrenje Ministarstva unutarnjih poslova.

(5) Plinske kotlovnice projektirati i izvoditi sukladno odredbama važećih propisa kojima se regulira projektiranje i izgradnja plinskih kotlovnica.

(6) Prilikom određivanja mjesta gdje će se proizvoditi, skladištiti ili koristiti eksplozivne tvari na odgovarajući način, glede sigurnosnih udaljenosti primijeniti odredbe važećih propisa kojima se regulira problematika eksplozivnih tvari.

(7) U slučaju određivanja mjesta za poslovne prostore za proizvodnju oružja, promet oružja i streljiva te popravljanje i prepravljanje oružja, na odgovarajući način primijeniti odredbe važećih propisa kojima se reguliraju mjere zaštite od požara poslovnih prostorija za proizvodnju oružja, promet oružja i streljiva te popravljanje i prepravljanje oružja.

(8) Ugostiteljske prostore projektirati i izvoditi prema odredbama važećih propisa kojima se regulira zaštita od požara ugostiteljskih objekata.

(9) Sustave za dojavu požara projektirati i izvesti prema odredbama važećih propisa kojima se regulira zaštita skladišta od požara i eksplozije.

(10) Stabilne sustave za gašenje požara projektirati i izvesti prema važećim propisima i uputama proizvođača.

(11) Skladišta je potrebno projektirati i izvesti prema odredbama važećih propisa kojima se regulira zaštita skladišta od požara i eksplozija.

(12) Prilikom projektiranje i izvedbe elektroenergetskih postrojenja primijeniti odredbe važećih propisa kojima se regulira zaštita od požara i eksplozija istih.

(13) Prilikom projektiranja i izvedbe zahvata u prostoru gdje se predviđa korištenje zapaljivih tekućina i plinova te gdje postoje prostori ugroženi eksplozivnom atmosferom primijeniti odredbe važećih propisa kojima se regulira problematika prostora ugroženih eksplozivnom atmosferom.

(14) Za izgradnju, dogradnju i rekonstrukciju građevina određenih posebnim propisom iz područja zaštite od požara potrebno je izraditi elaborat zaštite

od požara kao podlogu za projektiranje mjera zaštita od požara u glavnom projektu predmetnog zahvata u prostoru.

(15) Za zahvate u prostoru koji su određeni posebnim propisom o gradnji i propisima iz područja zaštite od požara potrebno je od nadležne policijske uprave ishoditi potvrdu da su u glavnom projektu primijenjene propisane mjere zaštite od požara.

(16) Prilikom projektiranja pojedinih zahvata u prostoru primijeniti propise vezane za zaštitu od požara koji su važeći u trenutku izrade projektne dokumentacije.

Članak 103.

MJERE ZAŠTITE OD PRIRODNIH I DRUGIH NESREĆA

(1) Osnovne mjere zaštite od elementarnih nepogoda i ratnih opasnosti sadržane su u rješenjima ovog Plana, dok su detaljnije mjere (sklanjanje ljudi, zaštita od rušenja, požara i potresa i dr.) pobliže određuju u okviru planova uređenja užih područja te pri projektiranju građevina, a u skladu s posebnim propisima te ostalim uvjetima i smjernicama ovog Plana.

(2) Grad Kutina 2011. donio je dokument: "Procjena ugroženosti stanovništva, materijalnih i kulturnih dobara i okoliša od katastrofa i velikih nesreća za područje Grada Kutine" (Službene novine Grada Kutine 08/11; dalje: Procjena) kojim su utvrđene mjere zaštite i spašavanja stanovništva i materijalnih dobara od prirodnih i drugih nesreća.

(3) Ovim planom, temeljem Procjene iz stavka (2), ovog članka propisuju se sljedeće mjere zaštite stanovništva, materijalnih i kulturnih dobara:

a) mjere zaštite od bujica i poplava:
   - U poplavnim zonama ne mogu se utvrđivati uvjeti uređenja prostora. Područja koja su navedena kao poplavna planiraju se za namjene koje nisu osjetljive na plavljenje, te neće trpjeti velike štete zbog velikih voda. U područjima gdje je prisutna opasnost od poplava zgrade se moraju graditi od čvrstog materijala na način da dio zgrade ostane nepoplavljen i za najveće vode.
   - Planom se štite postojeći lokalni izvori vode, bunari, cisterne koji se moraju održavati i ne smiju zatrpavati ili uništavati na drugi način. U suradnji s Hrvatskim vodama potrebno je odrediti prioritete uređenja vodotoka i izgradnje zaštitnih nasipa i retencija. Za obranu od poplave potrebno je završiti zaštitno regulacione građevine i redovito gospodarsko i tehničko održavanje hidrotehničkih objekata.
   - Uz korita postojećih rijeka i bujica te na područjima koja ista poplavljuju zabranjuje se izgradnja.
   - U svrhu tehničkog održavanja te sprečavanja opasnosti od poplava uz vodotoke treba osigurati inundacijski pojas.
   - U svrhu provedbe ovog plana i Procjene potrebno je izraditi karotgrafski prikaz na kojem su vidljivi: zona plavljenja (rijeka, bujica, vodnih valova); zaštitne građevine izgrađene/ neizgrađene (nasipi, retencije, oteretni kanali, propusti i sl.); zone plavljenja uslijed oštećenja na zaštitnim vodnim građevinama (nasipi, retencije, oteretni kanali, propusti); zone plavljenja uslijed prekoračenja koeficijenta sigurnosti zaštitnih vodnih građevina obzirom na novonastale uvjete otjecanja u slivu, analizom kriterija nadvišenja izraziti potrebe rekonstrukcije zaštitnih vodnih građevina; analiza potrebe izgradnje nasipa za sprječavanje poplava; prikaz usmjeravanje toka bujica.

b) mjere zaštite od potresa:
   - Seizmičnost područja Grada Kutine iznosi VI-VII stupnjeva MSK ljestvici,
   - Protupotresno projektiranje kao i građenje građevina treba provoditi sukladno zakonskim propisima o građenju i prema postojećim tehničkim propisima za navedenu seizmičku zonu. („Pravilnik o tehničkim normativima za izgradnju objekata visokogradnje u seizmičkim područjima-pročišćen tekst sa svim dopunama i izmjenama sl. list br. 31/81, 49/82, 29/83, 21/88 i 52/90).
   - Projektiranje, građenje i rekonstrukcija važnih građevina mora se provesti tako da građevine budu otporne na potres.
   - Potrebno je osigurati dovoljno široke i sigurne evakuacijske putove, omogućiti nesmetan pristup svih vrsti pomoći u skladu s važećim propisima.
   - U građevinama društvene infrastrukture,

športsko-rekreacijske, zdravstvene i slične namjene koje koristi veći broj različitih korisnika, osigurati prijem priopćenja nadležnog županijskog centra 112 o vrsti opasnosti i mjerama koje je potrebno poduzeti.

- Ako između dvije zgrade prolazi cesta, njihova međusobna udaljenost mora iznositi najmanje:

  Dmin = H1/2 + H2/2 + 5 metara

  gdje je:

  Dmin najmanja udaljenost zgrada mjereno na mjestu njihove najmanje udaljenosti;

  H1 visina prve zgrade mjereno do vijenca, ako zgrada nije okrenuta zabatom prema susjednoj;

  H2 visina druge zgrada mjereno do vijenca, ako zgrada nije okrenuta zabatom prema susjednoj.

  Ako su zgrade okrenute zabatima (zabatom) računaju se visine (visina) do krovnog sljemena.
- Međusobni razmak objekata može biti i manji od navedenog u prethodnoj alineji ovog stavka pod uvjetom da je tehničkom dokumentacijom dokazano da je konstrukcija objekta otporna na rušenje od elementarnih nepogoda i da u slučaju ratnih razaranja rušenje objekta neće u većem opsegu ugroziti živote ljudi i izazvati oštećenja na drugim objektima.

c) mjere zaštite od klizišta:
- Na područjima postojećih i potencijalnih klizišta potrebno je provesti geotehnička ispitivanja tla.
- Ne dopušta se gradnja zgrada stambene, mješovite, poslovne, proizvodne, javne i društvene, sportsko-rekreacijske i infrastrukturne namjene na postojećim i potecijalnim klizištima prije njihove sanacije,
- U svrhu provedbe ovog plana i Procjene potrebno je izraditi kartografski prikaz tla podložnog klizanju, te ucrtati trenutno aktivna klizišta.

d) mjere zaštite od tehničko-tehnološke katastrofe izazvane nesrećama u gospodarskim objektima:
- U blizini lokacija gdje se proizvode, skladište, prerađuju, prevoze, sakupljaju ili obavljaju druge radnje s opasnim tvarima ne preporuča se gradnja objekata u kojem boravi veći broj osoba (dječji vrtići, škole, sportske dvorane, stambene zgrade i sl.).
- Nove zgrade koji se planiraju graditi, a u kojima se pojavljuju opasne tvari potrebno je locirati na način da u slučaju nesreće ne ugrožavaju stanovništvo (rubni dijelovi poslovnih i proizvodnih zona); u ovim zgradama obvezna je uspostava sustava za uzbunjivanje i uvezivanje na 112.
- Zona zaštite naftovoda iznosi 100 metara sa svake strane mjereno od osi naftovoda, a zona opasnosti, unutar koje je zabranjena izgradnja objekata, iznosi po 20 m sa svake strane.
- U svrhu provedbe ovog plana i Procjene potrebno je izraditi prikaz na kojem su vidljivi: mogućih izvora tehničko-tehnoloških nesreća, zona dometa istjecanjem opasnih tvari u zrak, zona mogućeg istjecanja opasnih tvari u površinske vode, zona mogućeg istjecanja opasnih tvari u podzemne vode.

e) mjere zaštite od tehničko-tehnološke katastrofe izazvane nesrećama u prometu:
- Izgradnja zgrada u kojima se okuplja veći broj ljudi (škole, vrtići, sportski objekt, i sl.) preporuča se u unutrašnjosti naselja, odnosno, ne graditi iste u blizini prometnica kojma prometuju vozila koja prevoze opasne tvari za lokalne potrebe.
- Prilikom gradnje novih ili rekonstrukcije postojećih prometnica potrebno je zadovoljiti sigurnosne zahtjeve i standarde, te osigurati nesmetan promet svih vrsta vozila.

f) mjere zaštite od epidemioloških i sanitarnih opasnosti:
- Gospodarske građevine za uzgoj životinja ne smiju se graditi u radijusu od 500 m oko potencijalne lokacije vodocrpilišta.
- Gdje god prostorne karakteristike naselja omogućavaju potrebno je osigurati razmake koji omogućavaju stvaranje dezinfekcijskih barijera – koridora.

g) mjere i uvjeti uređenja i gradnje skloništa:
- Kako bi se osiguralo sklanjanje ljudi potrebno je kontinuirao održavati izgrađena skloništa

- Sva skloništa osnovne zaštite moraju biti dvonamjenska i trebaju se koristiti u mirnodopske svrhe, a u slučaju ratnih opasnosti trebaju se u roku od 24 sata osposobiti za potrebe sklanjanja.
- Grad Kutina sukladno Pravilniku o kriterijima za određivanje gradova i naseljenih mjesta u kojima se moraju graditi skloništa i drugi objekti za zaštitu (NN 2/91) ulazi u kategoriju naselja I. stupnja ugroženosti. U skladu s navedenim Pravilnikom, a na osnovu određenih zona ugroženosti, područje grada Kutine potrebno je razdijeliti u zone u kojima se planira:
- Gradnja skloništa otpornosti 100 kPa-na udaljenosti od 150 m od građevina kod kojih bi kvarovi na postrojenjima mogli uzrokovati kontaminaciju zraka i okoliša
- Gradnja skloništa dopunske zaštite otpornosti 50 kPa – na udaljenosti do 650 m od građevina kod kojih bi kvarovi na postrojenjima mogli uzrokovati kontaminaciju zraka i okoliša i u gusto naseljenim urbanim sredinama
- Osiguranje zaštite stanovništva u zaklonima – na cijelom području.
- Na području Grada Kutine potrebno je sačuvati postojeće zelene površine koje predstavljaju značajne površine za evakuaciju.

Članak 103a.

ZAŠTITNE I SIGURNOSNE ZONE

(1) U obuhvatu Plana se za OUP "Humak", planira zaštitna i sigurnosna zona sukladno Pravilniku o zaštitnim i sigurnosnim zonama vojnih objekata.

(2) Za izgradnju bilo građevina i zgrada u ovoj zoni potrebno je ishoditi suglasnost MORH-a.

(3) Približna pozicija OUP "Humak" prikazana je na kartografskom prikazu br. 1. "Korištenje i namjena površina" u mjerilu 1:25000.

9. MJERE PROVEDBE PLANA

9.1. OBVEZE IZRADE PROSTORNIH PLANOVA

Članak 104.

(1) Planom su utvrđeni postupci uređenja i građenja:

a) temeljem Planom predviđenih prostornih planova užih područja;

b) neposrednom provedbom Plana za područja i zahvate za koje nije obvezno donošenje planova iz alineje a) ovog stavka.

(2) U svrhu provedbe Plana predviđa se izrada sljedećih prostornih planova užih područja:

- GUP Kutine
- UPU "Repušnica 1"
- UPU "Repušnica 2"
- UPU "Repušnica 3"
- UPU "Repušnica 4"
- UPU "Husain 1"
- UPU "Husain 2"
- UPU "Ilova 1"
- UPU „Ilova 2"
- UPU "Banova Jaruga 1"
- UPU "Banova Jaruga 2"
- UPU "Banova Jaruga 3"
- UPU "Medjurić"
- UPU "Kutinska Slatina"
- UPU "Stupovača"
- UPU "Husain 3"

(3) Prostornim planom županije određena je obveza izrade Prostornog plana područja posebnih obilježja Moslavačka gora. Do donošenja Prostornog plana područja posebnih obilježja Moslavačka gora unutar njegova obuhvata primjenjuje ovaj plan.

(3a) Za dio područja Grada Kutine unutar parka prirode Lonjsko polje primjenjuje se unutar svojih nadležnosti Prostorni plan Parka prirode Lonjsko polje (NN 37/10).

(4) U izgrađenim dijelovima građevinskog područja koji nisu planirani za urbanu preobrazbu te u uređenim neizgrađenim dijelovima građevinskog područja, sve izvan obuhvata GUP-a Kutine, omogućuje se gradnja novih te rekonstrukcija i zamjena postojećih građevina kao i parcelacija zemljišta neposrednom provedbom ovog plana.

(5) Prije donošenja prostornih planova užih područja unutar njihova obuhvata moguća je gradnja infrastrukturnih građevina i površina u skladu s odredbama ovog plana.

(6) Obuhvati prostornih planova užih područja utvrđeni su na kartografskom prikazu 3c: „Uvjeti korištenja, uređenja i zaštite prostora - uvjeti, ograničenja i posebne mjere" u mjerilu 1:25000, te na kartografskim prikazima serije 4: „Građevinska područja i područja posebnih uvjeta korištenja" u mjerilu 1:5000.

9.2. PRIMJENA POSEBNIH RAZVOJNIH I DRUGIH MJERA

Članak 105.

(1) Planom se za područje obuhvata ne određuju dodatne, posebne razvojne mjere.

1. UVJETI ZA ODREĐIVANJE NAMJENE POVRŠINA

Članak 1.

(1) Plan utvrđuje uvjete za dugoročno uređenje područja Grada, svrhovito korištenje, namjenu, oblikovanje, obnovu i sanaciju građevnog i drugog zemljišta, zaštitu okoliša, te posebno zaštitu kulturnih dobara, vrijednih dijelova prirode i krajobraza, sve u skladu s dokumentima prostornog uređenja širih područja i propisima.

(2) Prostorni plan uređenja Grada Kutine (u daljnjem tekstu: Plan) obuhvaća područje Grada Kutine (u daljem tekstu: Grad) te se primjenjuje unutar zakonski utvrđenih granica Grada.

Članak 3.

OSNOVNE KATEGORIJE KORIŠTENJA I NAMJENE POVRŠINA

(1) U skladu s temeljnim načelima i ciljevima, kao i svim obvezama i ulaznim podacima (polazištima) iz dokumenta prostornog uređenja šireg područja, područje Grada ovim Planom razgraničeno je prema osnovnim kategorijama korištenja i namjene površina, što je prikazano na kartografskom prikazu br. 1: «Korištenje i namjena površina» u mjerilu 1:25000 na topografskoj karti TK25 kao podlozi.

(2) Površine naselja i površine izvan naselja za izdvojene namjene, razgraničene su unutar građevinskih područja na kartografskim prikazima serije 4: «Građevinska područja i područja posebnih uvjeta korištenja» u mjerilu 1:5000 na katastarskom planu kao podlozi. Time su razgraničene međusobno i od ostalih površina namijenjenih razvoju poljoprivrede i šumarstva kao i drugih djelatnosti, koje se s obzirom na svoju namjenu mogu odvijati izvan građevinskih područja.

(3) Izvan građevinskih područja, građenje je moguće samo iznimno, a u skladu s odredbama Plana, odnosno dokumentima prostornog uređenja širih područja i propisima.

Članak 4.

KORIŠTENJE I NAMJENA POVRŠINA

(1) Prema korištenju i namjeni površina, područje obuhvata Plana razgraničeno je kako slijedi:

a) unutar građevinskih područja, na:
   - površine naselja - građevinska područja naselja (GPN) unutar kojih su razgraničene površine:
     - mješovite namjene,
     - isključive namjene:
     i. sportsko-rekreacijske: sportsko-rekreacijski centar (R1), sportsko igralište (R2),
     ii. gospodarske – proizvodne: pretežito zanatske (I2), prehrambeno-prerađivačke (I3),
     iii. gospodarske – poslovne: pretežito uslužne (K1), komunalne (K3), servisne (K4)
     iv. gospodarske – poljoprivredno gospodarstvo (PG)
     v. lokacija ulaza u park prirode (PP).
   - površine izvan naselja za izdvojene namjene – unutar izdvojenih građevinskih područja (izvan naselja), isključive namjene:
     - sportsko-rekreacijske: sportsko-rekreacijski centar (R1), sportsko igralište (R2),
     - gospodarske – proizvodne: opće (I), pretežito industrijska (I1), pretežito zanatska (I2),
     - gospodarske – poslovne: opće (K), uslužne (K1), pretežito trgovačke (K2), komunalne (K3), servisne (K4), prateći objekti željeznice (K5),
     - groblja (+),
     - površine posebne namjene,
     - komunalnu namjenu – odlaganje i pretovar otpada,

b) izvan građevinskih područja na:
   - poljoprivredne i šumske površine:
     - šumske površine isključivo osnovne namjene:
     i. gospodarske šume (Š1),
     ii. zaštitne šume (Š2),
     iii. šume posebne namjene (Š3),
     - poljoprivredne površine isključivo osnovne namjene:
     i. osobito vrijedno obradivo tlo (P1),
     ii. vrijedno obradivo tlo (P2),
     iii. ostala obradiva tla (P3),

- ostalo poljoprivredno tlo, šume i šumsko zemljište,
- površine infrastrukturnih sustava:
  - površine infrastrukturnih koridora:
    i. prometnih,
    ii. elektroenergetskih,
    iii. telekomunikacijskih,
    iv. vodnogospodarskih,
    v. cijevnog transporta nafte i plina,
  - površine za infrastrukturne građevine (IS),
- vodene površine.

što je prikazano na kartografskom prikazu 1: „Korištenje i namjena površina", kartografskim prikazima serije 2: „Infrastrukturni sustavi", sve u mj. 1:25000 te detaljnije na kartografskim prikazima serije 4: „Građevinska područja i područja posebnih uvjeta korištenja" u mj. 1:5000.

(2) Planom je unutar građevinskih područja utvrđeno razgraničenje na:

a) izgrađeni dio (utvrđen tijekom izrade Plana),
b) neizgrađeni dio (u funkciji razvoja planirane namjene).

(3) Granice građevinskih područja utvrđene su u pravilu u granicama katastarskih čestica na kopiji katastarske karte i prikazane su na grafičkom listu br. 4: „Građevinska područja naselja i područja posebnih uvjeta korištenja" u mjerilu 1:5000

(4) Dokumentima prostornog uređenja užih područja, planiraju se i utvrđuju daljnja detaljnija razgraničenja prema namjeni površina u skladu s osnovnom namjenom površina utvrđenom ovim Planom.

Članak 4a.

NAMJENA POVRŠINA UNUTAR GRAĐEVINSKIH PODRUČJA

(1) Mješovitu namjenu ima površina koja može sadržavati više različitih namjena, od kojih jedna može biti pretežita.

(2) Površine naselja, odnosno građevinska područja naselja (GPN) utvrđena ovim planom, razgraničena su na:

(a) površine mješovite namjene u kojima prevladava stanovanje, a osim njega sadrže i:
- javne i zaštitne zelene površine,
- površine infrastrukturnih sustava, prometnih građevina i pojaseva s površinama za promet u kretanju i mirovanju,
- površine javne i društvene namjene (upravne, socijalne, zdravstvene, školske i predškolske, kulturne, vjerske i sl.)
- sportsko-rekreacijske površine,
- manje površine gospodarske namjene (ugostiteljsko-turističke, uslužne, trgovačke, za proizvodnju manjeg opsega - zanatske, komunalno-servisne, i sl.) bez nepovoljnih utjecaja na život u dijelu površine naselja mješovite namjene,
- površine ostalih infrastrukturnih i komunalnih građevina i uređaja bez nepovoljnih utjecaja na život u naselju,
- druge namjene i sadržaje, koji nisu nespojivi sa stambenom namjenom,

koji se ostvaruju neposrednom provedbom Plana, odnosno razgraničavaju i detaljnije planiraju GUP-om Kutine i/ili urbanističkim planovima uređenja, u skladu s uvjetima utvrđenim ovim planom, te

(b) površine isključive namjene.

(3) Isključivu namjenu ima površina čije je korištenje podređeno jednoj osnovnoj namjeni. Na površini isključive namjene utvrđene ovim planom mogu se graditi, odnosno prostornim planovima užih područja planirati, samo oni drugi sadržaji (odnosno njihove površine) koji proizlaze iz potrebe osnovne namjene.

(4) Na površinama isključive namjene razgraničenima ovim planom nije dopušteno graditi niti prostornim planom užeg područja planirati površine, zgrade te njihove dijelove stambene namjene, ako nije drukčije utvrđeno daljnjim detaljnijim odredbama Plana.

(5) Na površinama svih namjena unutar građevinskih područja omogućuje se gradnja i uređenje javnih i zaštitnih zelenih površina, infrastrukturnih sustava, površina i građevina sportsko-rekreacijske te javne i društvene namjene, neposrednom provedbom plana, odnosno razgraničavanje i planiranje istih prostornim planovima užih područja.

Članak 4b.

(1) Zbog složenosti gradskog prostora i različitih planskih postavki u odnosu na pretežno ruralni karakter ostatka područja Grada Kutine, propisuje se izrada generalnog urbanističkog plana (dalje u tekstu GUP Kutine) za gradski prostor naselja Kutina s kontaktnim prostorima naselja Repušnica i Husain.

(2) Granica obuhvata GUP-a Kutine definirana je na kartografskom prikazu 3c: „Uvjeti korištenja, uređenja i zaštite prostora - uvjeti, ograničenja i posebne mjere" i kartografskim prikazima serije 4: „Građevinska područja naselja i područja posebnih uvjeta korištenja".

(3) GUP-om Kutine izvršit će se detaljnije razgraničenje građevinskih područja naselja i izdvojenih građevinskih područja za izdvojene namjene (izvan naselja) u njegovom obuhvatu.

(4) U građevinskim područjima naselja u obuhvatu GUP-a Kutine razgraničit će se GUP-om Kutine površine sljedećih detaljnijih namjena:

a) stambena (S),
b) mješovita: pretežito stambena (M1) i pretežito poslovna (M2),
c) javna i društvena namjena: upravna (D1), socijalna (D2), zdravstvena (D3), predškolska (D4), školska (D5), visoko učilište (D6), kultura (D7), vjerska (D8), udruge (D9), sklonište za životinje (D11), te ostale javne i društvene namjene,
d) gospodarska namjena – proizvodna: pretežito industrijska (I1), pretežito zanatska (I2),
e) gospodarska namjena – poslovna: pretežito uslužna (K1), pretežito trgovačka (K2), komunalna (K3), servisna (K4), odlagalište neopasnog (komunalnog) otpada (K5), prateći objekti željeznice (K6), reciklažno dvorište (K7),
f) gospodarska namjena - ugostiteljsko-turistička: hotel (T1), ostalo (T4),
g) športsko-rekreacijska namjena: šport (R1), rekreacija (R2), kupalište (R3),
h) javne zelene površine: javni park (Z1), igralište (Z2), odmorište, vrt (Z3),
i) zaštitne zelene površine: urbano zaštitno zelenilo (Zu), krajobrazna područja – (Z),
j) vodene površine,
k) površine infrastrukturnih sustava,
l) groblja,

te ostale namjene primjerene gradskom prostoru.

(5) Izdvojena građevinska područja za izdvojene namjene (izvan naselja) unutar obuhvata GUP-a Kutine planirat će se GUP-om Kutine tako da se površine osnovne (opće) namjene:

a) športsko-rekreacijska (R),
b) gospodarska-poslovna (K) i
c) gospodarska-proizvodna (I),

razgraniče na površine detaljnijih namjena.

(6) Uz razgraničenja navedena u stavku (5) ovoga članka, unutar obuhvata GUP-a Kutina, razgraničit će se GUP-om Kutina i potrebni infrastrukturni koridori i površine, te zaštitne i javne zelene površine u izdvojenim građevinskim područjima za izdvojene namjene (izvan naselja).

(7) U izdvojenim građevinskim područjima za industrijsku namjenu moguće je GUP-om Kutina i njime propisanim planovima užih područja razgraničiti i površine poslovne namjene. Iznimno, na lokaciji Husain (Stare livade) u okviru osnovne industrijske namjene, GUP-om Kutine dopušta se razgraničenje javne i društvene namjene – sklonište za životinje (D11).

(8) U izdvojenim građevinskim područjima za poslovnu i športsko-rekreacijsku namjenu moguće je GUP-om Kutina i njime propisanim planovima užih područja razgraničiti i površine društvene namjene.

(9) Površine stambene namjene (S) i mješovite namjene (M1 i M2) moguće je GUP-om Kutina razgraničiti isključivo unutar građevinskog područja naselja.

(10) U obuhvatu GUP-a Kutina uvjeti izgradnje i uređenja površina uključivo temeljne pojmove i parametre bit će definirani izravno i isključivo provedbenim odredbama GUP-a Kutine, te se, adekvatno gradskom karakteru prostora, mogu razlikovati od uvjeta izgradnje i uređenja površina kao i temeljnih pojmova i parametara, koji su ovim odredbama propisani za ostatak obuhvata Prostornog plana uređenja Grada Kutine, a izvan obuhvata GUP-a Kutina. Za uređenje i izgradnju površina unutar obuhvata GUP-a Kutine nije moguća direktna primjena provedbenih odredbi Prostornog plana uređenja Grada Kutine.

(11) Obvezni prostorni planovi užih područja (urbanistički planovi uređenja i detaljni planovi uređenja) unutar obuhvata GUP-a Kutina, propisat će se GUP-om Kutina.

(12) Prilikom detaljnijeg razgraničavanja površina GUP-om Kutina i njime propisanim planovima užih područja moguće je zbog veće detaljnosti podloga izvršiti manje korekcije u odnosu na razgraničenja u Prostornom planu uređenja Grada Kutine.

2. UVJETI ZA UREĐENJE PROSTORA

2.1. GRAĐEVINE OD VAŽNOSTI ZA DRŽAVU I ŽUPANIJU

Članak 5.

(1) Unutar obuhvata Plana nalaze se sljedeće građevine i zahvati od važnosti za Državu:

Prometne građevine:

a) Auto-cesta Zagreb-Lipovac,
b) Državna cesta D-45: čvor «Kutina» (D-4) – Kutina – Garešnica – V. Zdenci,
c) željeznička pruge za međunarodni promet

M103 Dugo Selo – Novska.

d) transeuropska željeznička pruga Sisak – Kutina – Novska,
e) planirana državna brza cesta Kutina – Garešnica – Daruvar,
f) Željeznički prometno-carinski terminal u Kutini.
g) Kutina (D45) – Lonja – D224; koridor državne ceste planiran u svrhu mogućeg poprečnog povezivanja preko Lonjskog polja do D224
h) planirana obilaznica grada Kutine (s mogućnošću planiranja do uključivo ranga državne ceste)
i) planirana državna cesta Ž3124 (Repušnica) do L33070.

Energetske građevine:

a) Dalekovodi napona 220 kV i 400 kV,
b) Transformatorska i rasklopna postrojenja napona 220 kV i 400 kV,
c) Međunarodni naftovod JANAF, Sisak – Slavonski Brod,
d) eksploatacijska polja ugljikovodika (Vrbak, Jamarica, Kozarica, Janja Lipa, Mramor Brdo),
e) magistralni naftovodi
f) Međunarodni naftovod u koridoru postojećeg JANAF-a,
g) magistralni plinovodi:
   - Kutina - Slavonski Brod DN 600/75
   - Zagreb istok - Kutina DN 600/75
   - Virovitica - Kutina DN 500/5
   - Ivanić - Kutina DN 500/50
   - Ivanić - Kutina DN 350/50
   - Kutina - Dobovac DN 200/50
   - Janja Lipa - Lipovljani DN 150/50
   - Kutina - Garešnica DN 150/50
   - Piljenice - Čvor Janja Lipa DN 150/50
   - odvojni plinovod za MRS Kutina DN 150/50 bar
   - Lipovljani - Popovača DN 100/50
   - spojni plinovod za MRS Banova Jaruga
   - odvojni plinovod za MRS Ilova
   - mjerno redukcijske stanice: MRS Banova Jaruga, MRS Ilova, Mrs Kutina I, MRS Kutina II

Vodne građevine:

a) Građevine za korištenje voda: vodoopskrbni sustav Moslavačka Posavina, dio u Gradu Kutini,
b) Regulacijske i zaštitne vodne građevine: na dijelu slivnog područja Save u Gradu Kutini, retencije, akumulacije, lateralni kanali,
c) akumulacija Čaire i sustav za zahvat vode za navodnjavanje,
d) akumulacija Polojac i drugi brdski hidrotehnički zahvati.

Građevine posebne namjene:

a) OUP Humka,

(2) Unutar obuhvata Plana nalaze se sljedeće građevine i zahvati od važnosti za Županiju:

Prometne građevine

a) Ž-3124 (D43 – Bunjani – Voloder – Kutina – Novska (D47)),
b) Ž-3163 (Selište-D45),
c) Ž-3164 (Kutinska Slatina – D45),
d) Ž-3167 (Garešnica (D26) – Kaniška Iva – Međurić (Ž3168)),
e) Ž-3168 (Uljanik (D26) – Poljana – Međurić – B. Jaruga (Ž3124)),
f) Ž-3212 (Ž3124 – Husain (L33070)),
g) Ž-3213 (Gojlo (L37139) – Piljenice (L33137)),
h) Ž-3214 (Zbjegovača – Ž3124),
i) Ž-3216 (Ž3124 – Jamarica (L33073)),
j) Ž-4096 (Poljana (Ž4236) – Janja Lipa (L33073)).
k) kamionski terminal Kutina

Gospodarske površine:

a) kemijska i petrokemijska industrija;

Građevine telekomunikacija i pošte:

a) tranzitno-pristupna telefonska centrala Kutina
b) svjetlovodni sustav prijenosa (SVK)
c) pristupna mreža i udaljeni pretplatnički stupnjevi (UPS)
d) pokretne mreže (analogne i digitalne)
e) poštanski uredi Kutina, Repušnica, Banova Jaruga, Husain

Građevine sustava odvodnje:

a) odvodni sustav naselja Kutine s uređajem za pročišćavanje;

Elektroenergetske građevine

a) dalekovodi, transformatorska i rasklopna postrojenja napona 35 do 220 kV

Građevine plinoopskrbe

a) ostale mjerno redukcijske stanice (MRS), redukcijske stanice (RS) i buduća županijska plinska mreža

Građevine za postupanje s neopasnim proizvodnim otpadom:

a) odlagalište fosfogipsa Petrokemije d.d. Kutina;

Građevine društvenih djelatnosti:

a) uprava i pravosuđe, obrazovne, kulturne, zdravstvene ustanove, ustanove socijalne skrbi, sportsko-rekreacijski sadržaji.

(3) U slučaju da za pojedini zahvat u prostoru plan više razine odredi značaj viši od određenog ovim planom, mjerodavan je plan više razine te se isto neće smatrati izmjenom ovog plana.

2.2. GRAĐEVINSKA PODRUČJA NASELJA

2.2.1. Opće odredbe

Članak 7.

(1) Poglavljem 2.2.1. definiraju se temeljni pojmovi i utvrđuju uvjeti gradnje koji se primjenjuju na sve građevine u obuhvatu Plana, ukoliko nije drukčije određeno detaljnijim uvjetima Plana za pojedine namjene, površine i područja.

Članak 8.

(1) Parceliranje, projektiranje i izgradnja građevina u naseljima moguća je:

a) isključivo unutar ovim Planom određenih građevinskih područja naselja,
b) u skladu s odredbama ovoga Plana i
c) u skladu s planiranom namjenom.

(2) Do donošenja ovim Planom predviđenih planova užih područja, primjenjuju se i za te prostore odredbe ovoga Plana, osim ako nije drukčije određeno.

Članak 10a.

ZGRADE I GRAĐEVINE NA GRAĐEVNOJ ČESTICI

(1) Primjenom uvjeta gradnje ovog plana, na građevnoj čestici mogu se, unutar ukupnih dopuštenih parametara izgrađenosti i iskorištenosti čestice, ako nije drukčije određeno detaljnijim uvjetima Plana graditi sljedeće zgrade koje čine funkcionalnu cjelinu:

a) jedna osnovna zgrada,
b) pomoćne zgrade.

(2) Pomoćne zgrade iz podstavka b), stavka (1) ovog članka određene su u naslovu 2.2.3.

(3) Osim zgrada stavka (1) ovog članka, na čestici osnovne zgrade se mogu graditi i sljedeće pomoćne građevine te uređaji koji služe za redovitu uporabu osnovne zgrade:

a) pretežito podzemne (ukopane) pomoćne građevine (spremnici ukapljenog plina ili nafte, cisterne za vodu – gustirne, otvoreni bazeni i sl.), ako im visina osnovnog volumena (osim povišenog okna/otvora) ne prelazi 1,5 m od najniže točke okolnog zaravnatog terena;
b) otvorena (nenatkrivena) dječja i sportska igrališta koja su cijelom svojom površinom oslonjena na tlo, tenis igralište i sl.;
c) ograde, pergole (brajde, odrine),ognjišta, prostor za odlaganje kućnog otpada, parterna uređenja (staze, platoi, parkiralište, stube), temelji solarnih kolektora, potporni zidovi i sl.

(4) Iznimno od stavka (1) ovog članka, građevine infrastrukture unutar GPN-a, planiraju se u skladu s osnovnim uvjetima ovog plana i posebnim propisima.

(5) Na površinama isključive namjene razgraničenima ovim Planom unutar građevinskog područja naselja te unutar izdvojenih građevinskih područja izvan naselja omogućuje se gradnja osnovne zgrade kao funkcionalnog sklopa (složene građevine) pri čemu je dopušteno sadržaje rasporediti u više građevina unutar jedne građevne čestice. Međusobna udaljenost dijelova tj. pojedinih zgrada od kojih se sastoji složena građevina iznosi najmanje polovicu visine više zgrade, ili se iste grade kao međusobno prislonjene. Iznimno, unutar industrijskih i/ili poslovnih izdvojenih građevinskih područja ova udaljenost može biti manja sukladno zahtjevima tehnološkog procesa.

Članak 11.

IZGRAĐENOST I ISKORIŠTENOST GRAĐEVNE ČESTICE

(1) Najveća izgrađenost građevne čestice unutar obuhvata Plana propisana je koeficijentom izgrađenosti (kig).

(2a) Najveća iskorištenost građevne čestice unutar obuhvata Plana propisana je koeficijentom iskorištenosti (kis).

(3) Temeljem osnovnih uvjeta i odredaba ovog Plana, u okviru različitih područja posebnih uvjeta korištenja, odnosno izgrađenih i neizgrađenih dijelova građevinskih područja naselja te za različite vrste i namjene zgrada, urbanističkim planovima uređenja mogu se pobliže utvrditi koeficijenti izgrađenosti (kig) i koeficijenti iskorištenosti (kis) građevnih čestica te gustoća izgrađenosti (Gig) sukladno pojedinom ambijentu, koji će se razgraničiti pri izradi UPU-a.

Članak 12.

NAČIN GRAĐENJA OSNOVNE ZGRADE

(1) Osnovna zgrada može se graditi na jedan od sljedećih načina:

a) samostojeći – tako da s osnovnim zgradama na susjednim česticama ne tvori dvojnu zgradu, odnosno niz zgrada;
b) poluugrađeni – tako da s jednom od osnovnih zgrada na susjednim česticama tvori sklop dvojne zgrade, ili je završetak niza zgrada;
c) ugrađeni – tako da s barem dvije osnovne zgrade na susjednim česticama tvori niz ili dio niza zgrada.

(2) Poluugrađeni, odnosno ugrađeni način građenja, moguć je ako je ispunjen jedan od sljedećih uvjeta:

a) ako nova zgrada tvori sklop dvojne zgrade, odnosno dio ili završetak niza zgrada, s osnovnom zgradom ili zgradama na susjednim česticama - postojećima ili onima za koje je izdan akt za građenje;
b) ako se za dvojnu zgradu, odnosno za niz zgrada, akti za građenje ishode u paralelnom postupku;
c) ako je poluugrađeni odnosno ugrađeni način građenja za građevnu česticu propisan provedbenim dokumentom prostornog uređenja.

(3) U poluugrađenom i ugrađenom načinu građenja zgrade su prislonjene jedna na drugu na odgovarajućoj međi s najmanje 1/3 pripadajućeg pročelja. Ukoliko se osnovna zgrada gradi na međi na kojoj se na susjednoj građevnoj čestici nalazi postojeća osnovna zgrada, mora se graditi na poluugrađeni, odnosno ugrađeni način, u odnosu na navedenu postojeću zgradu.

(4) Daljnjim detaljnijim odredbama Plana te provedbenim dokumentima prostornog uređenja ograničava se primjena pojedinih načina građenja za pojedina područja, namjene zgrada i površina te veličine građevnih čestica.

(5) Neovisno o načinu građenja i udaljenosti zgrade od susjednih čestica, oborine s krova ne smiju se slijevati na susjednu česticu.

Članak 12a.

REGULACIJSKA LINIJA

(1) Regulacijska linija je planirana linija koja razgraničava od ostalih površina unutar obuhvata Plana sljedeće površine: javne i ostale prometne površine, površine javnog vodnog dobra te javne zelene površine.

(2) Najmanja udaljenost osnovne zgrade od regulacijske linije iznosi:

a) ukoliko nije drukčije određeno daljnjim detaljnijim odredbama Plana: 5,0 m;
b) najmanja udaljenost od granice javnog vodnog dobra kao regulacijske linije ne primjenjuje se na građevine koje po svojoj prirodi zahtijevaju smještaj na vodnom dobru;
c) u izgrađenom dijelu GPN-a dopušta se udaljenost zgrade od regulacijske linije prilagoditi neposredno susjednim zgradama duž iste javne i/ili prometne površine;
d) na terenima nagiba većeg od 1:3 i/ili ako je garaža dio potporne konstrukcije pripadajuće prometnice, dopušta se gradnja garaže kao dijela osnovne zgrade na udaljenosti manjoj od 5,0 m od regulacijske linije;
e) omogućuje se prostornim planovima užih područja planirati udaljenost osnovne zgrade od regulacijske linije manju od propisane podstavkom a), uključivo i gradnju na regulacijskoj liniji, te planirati građevinske pravce i obvezu koliki se dio odgovarajućeg pročelja zgrade mora nalaziti na vertikalnoj ravnini određenoj istima.

Članak 12b.

UDALJENOST OSNOVNE ZGRADE OD SUSJEDNIH ČESTICA (OSIM PREMA REGULACIJSKOJ LINIJI)

(1) Najmanja udaljenost osnovne zgrade od susjednih čestica, osim prema regulacijskoj liniji, ukoliko nije drukčije određeno daljnjim detaljnijim odredbama Plana, propisuje se kako slijedi:

(a) 3,0 m od susjedne čestice
(b) između 3,0 i 1,0 m od susjedne čestice, uz ograničenje otvora na odgovarajućem pročelju na dijelove zida od staklene opeke ili neprozirnog stakla, te ventilacijske otvore bez zaokretnih krila i površine do 0,36 m²
(c) zgrada se gradi na međi odgovarajuće susjedne čestice, bez otvora na odgovarajućem pročelju, pri poluugrađenom i ugrađenom načinu građenja; iznimno dopušta se gradnja na međi i pri samostojećem načinu građenja unutar izgrađenog dijela građevinskog područja, i to na jednoj od međa za postojeće građevne čestice širine na regulacijskoj liniji manje od 12,0 m, odnosno na dvije međe za postojeće

građevne čestice širine na regulacijskoj liniji manje od 10,0 m, odnosno ukoliko je tako planirano urbanističkim planom uređenja.

(2) Udaljenost od bočnih međa mjeri se od pročelja građevine.

(3) Iznimno od stavka (1) ovog članka, prostornim planom užeg područja za degradirane izgrađene dijelove građevinskih područja naselja planirane za sanaciju i urbanu obnovu, temeljem detaljnije analize, omogućuje se odrediti niži prostorni standard, pri čemu najmanja udaljenost građevine od susjednih čestica može iznositi 1,0 m bez ograničenja za otvore na odgovarajućem pročelju.

(4) Prostornim planom užeg područja moguće je odrediti viši prostorni standard, odnosno veće minimalne udaljenosti zgrada od susjednih čestica.

(5) U smislu ovog članka, otvorom se smatraju prozori, vrata i staklene stijene na zidovima koji razdvajaju unutarnji prostor zgrade od vanjskog prostora.

(6) Ukoliko nije drukčije određeno detaljnijim uvjetima plana, najmanja udaljenost podzemnih potpuno ukopanih dijelova zgrade od međe (izuzev gradnje na odgovarajućoj međi kod poluugrađenog i ugrađenog načina građenja) iznosi 1,0 m.

Članak 13.

VISINA I ETAŽE ZGRADE

(1) Najveća visina zgrade određena je najvećom nadzemnom etažnom visinom (En) i najvećom dopuštenom visinom građevine u metrima (V).

(2) Nadzemnim etažama, u smislu ovog plana, smatraju se suteren, prizemlje i sve etaže iznad navedenih.

(3) Podzemnom etažom, u smislu ovog plana, smatra se podrum.

(4) U smislu ovog plana, u nadzemnu etažnu visinu zgrade ubrajaju se sve nadzemne etaže zgrade, osim potkrovlja bez nadozida. Ovakvo potkrovlje, kad se izvodi iznad najviše dopuštene nadzemne etaže, može imati otvore za svjetlo i prozračivanje isključivo na zabatu ili u ravnini krovne plohe. Ravni krov, u smislu ovog plana, ne smatra se etažom.

(5) Da bi se etaža smatrala podrumom, zaravnati teren uz zgradu mora se u potpunosti naslanjati na zgradu te ne može biti od zgrade odvojen potpornim zidom, uz izuzetke prema stavku (9).

(6) Ukoliko nije drukčije određeno detaljnijim uvjetima, sve zgrade unutar građevinskog područja mogu imati jednu podzemnu etažu. Iznimno, dopušta se više podzemnih etaža, u slučaju gradnje podzemne garaže kao dijela osnovne zgrade te u slučaju građenja garaže kao osnovne zgrade infrastrukturne namjene.

(7) Završna korisna etaža zgrade oblikuje se na jedan od sljedećih načina:

(a) kao potkrovlje;
(b) kao etaža (kat) ispod kosog krova, nadozida visine do 2,5 m za treću i višu nadzemnu etažu;
(c) kao etaža neposredno ispod ravnog krova;
(d) kao etaža ispod potkrovlja bez nadozida, koje se nalazi neposredno iznad stropa te etaže.

(8) Dopuštena visina građevine (V), ukoliko nije drukčije određeno daljnjim detaljnijim odredbama plana za pojedine namjene i područja, obračunava se temeljem nadzemne etažne visine (broja nadzemnih etaža) zgrade, tako da se stambene etaže i etaže sa smještajnim jedinicama ugostiteljskih djelatnosti obračunaju s najviše 3,5 m, dok se etaže ostalih namjena obračunaju s najviše 4,0 m. Pritom zgrade, odnosno njihovi dijelovi, mogu imati visine etaža veće od obračunskih, ali visina građevine ne može biti veća od one koja proizlazi iz najvećeg broja nadzemnih etaža propisanog za pripadajuće područje, veličinu građevne čestice i namjenu zgrade. Iznimno, dijelovi javnih, infrastrukturnih i komunalno-servisnih građevina iz funkcionalnih razloga mogu biti i viši od navedenih vrijednosti.

(9) Visina građevine (V) mjeri se od konačno zaravnatog i uređenog terena uz pročelje građevine na njegovom najnižem dijelu do gornjeg ruba stropne konstrukcije zadnje etaže, odnosno vrha nadozida kosog krova. Mjerodavnom najnižom kotom zaravnatog terena uz zgradu ne smatraju se:

(a) kota dna okna prislonjenog uz zgradu (do 1,2 m duljine uz zgradu i širine do 1,0 m), za prozračivanje i/ili osvjetljenje ukopanog dijela zgrade
(b) kota rampe (odnosno podesta u nastavku) širine do 4,5 m za pristup vozila ukopanom dijelu zgrade; zgrada može imati najviše dvije ovakve rampe
(c) kota stubišta (odnosno podesta u nastavku) ili pješačke staze širine do 1,5 m, za pješački pristup ukopanom dijelu zgrade.

(10) Iznad visine utvrđene prethodnim stavcima, dopušta se uređenje krovne terase (uključivo ogradu visine do 1,2 m) te smještaj klima postrojenja, nadvišenja dizala, dimnjaka, odzraka, antena, kupola za osvjetljenje i odimljavanje, fotonaponskih panela i solarnih kolektora – pri čemu isti trebaju biti postavljeni što bliže središtu tlocrta zgrade.

(11) Za zgrade čija je površina pod građevinom veća od 300 m², visinu građevine i nadzemnu etažnu visinu dopušta se obračunati zasebno za svaku dilataciju.

(12) Jednom etaže zgrade u smislu obračuna nadzemne etažne visine zgrade smatraju se dijelovi iste etaže na međusobnoj visinskoj razlici do najviše 1,2 m.

(13) Iznimno, omogućuje se urbanističkim planom uređenja temeljem pobliže analize, za složenije arhitektonske tipologije i namjene te područja zahtjevnog reljefa utvrditi drukčije uvjete gradnje u odnosu na stavak (9) ovog članka.

(14) Ukoliko nije drukčije određeno posebnim propisom i detaljnijim uvjetima Plana dijelovi (etaže) zgrade pobliže se utvrđuju kako slijedi:

(a) Prizemlje je dio građevine čiji se prostor nalazi neposredno na površini, odnosno najviše 1,5 m iznad konačno uređenog i zaravnatog terena mjereno na najnižoj točki uz pročelje građevine ili čiji se prostor nalazi neposredno iznad podruma i/ili suterena (ispod poda kata ili krova)
(b) Suteren je dijelom ukopani dio građevine, ukopan s do 50% svoga volumena u konačno uređeni i zaravnati teren uz pročelje građevine i/ili najmanje jednim svojim pročeljem izvan terena
(c) Podrum (Po) je dio građevine koji je ukopan s više od 50% svoga volumena u konačno uređeni zaravnati teren i čiji se prostor nalazi ispod poda prizemlja, odnosno suterena te čija se gornja kota stropne konstrukcije nalazi do 1,0 m iznad najniže kote zaravnatog terena uz zgradu
(d) Kat (K) je dio građevine čiji se prostor nalazi između dva stropa iznad prizemlja
(e) Potkrovlje (Pk) je dio građevine čiji se prostor nalazi iznad zadnjega kata i neposredno ispod kosog krova te koji ima nadozid najveće visine 1,2 m.

Članak 15.

(1) Gustoća naseljenosti u naseljima ne bi trebala biti veća od 40 stanovnika po hektaru. To se postiže u najvećoj mjeri tipom izgradnje i većim građevnim parcelama na kojima znatnu površinu zauzimaju dvorišta, vrtovi i voćnjaci, osim u okviru obuhvata planiranog Generalnog urbanističkog plana grada Kutine (GUP).

Članak 16.

OBLIKOVANJE ZGRADA UNUTAR ZONA ZAŠTITE

(0) Unutar zona zaštite kulturno-povijesnih dobara zgrade treba oblikovati u jasnom skladu s lokalnim tradicijskim oblicima, bojama i materijalima.

(1) Potrebno je obnavljati starije vrednije zgrade i skupine zgrada tradicijskog graditeljstva u izvornom stanju.

a) Izvornu arhitekturu obnavljati u skladu s tradicijskim elementima i zakonitostima oblikovanja, te izvornim materijalima (kamen, opeka, drvo, crijep) i načinima njihove obrade. Isto tako prilikom građevnih prilagodbi (adaptacija) i dogradnji starih zgrada treba poštivati izvorna tradicijska obilježja
b) Svaka nova građevina, stambena i gospodarska, mora svojim oblikovnim karakteristikama i upotrebi građevnih materijala uspostaviti harmoničan odnos s postojećim vrijednostima, odnosno treba biti u najvećoj mjeri usklađena s mjerilom zatečenih zgrada i naseobinskih ambijenata. Nove zgrade izvoditi kao izdužene volumene, u pravilu dvostrešnog skošenog ili poluskošenog krovišta, te tradicijskog tipa pokrova. U gradnji i obradi pročelja u što većoj mjeri koristiti drvo.
c) U slučaju izgradnje nove zidane kuće uz staru drvenu, nužno je novogradnju smjestiti tako da se sačuva i stara kuća i da obje kuće imaju makar i maleno dvorište; moguće je staru kuću zadržati kao pomoćnu zgradu ili je prilagoditi i opremiti u svrhu seoskog turizma.
d) Predvidjeti izvedbu novih i obnovu starih tipova tradicijskih ograda parcela (živica, drvene letvice i sl.).
e) Obnavljati zajedničke seoske bunare i mostove po mogućnosti prema izvornom stanju.

(2) Kao način tumačenja za uspostavljene kriterije zaštite ambijentalnih vrijednosti, određuju se sljedeći prevladavajući tradicionalni oblici, te mjere i postupci oblikovanja građevina i njihovih detalja:

a) Sljeme krovišta mora se postaviti po dužoj strani građevine i mora na nagnutom terenu biti paralelno sa slojnicama;
b) Dulja strana zgrade mora na nagnutom terenu preko 15% biti paralelno postavljena

sa slojnicama, osim u već izgrađenim dijelovima naselja;

c) Kosa krovišta moraju biti u pravilu dvostrešna, tradicijskog nagiba do 40° stupnjeva, ali mogu biti i višestrešna;

d) Krovište u pravilu mora biti pokriveno crijepom, ali se dopušta uporaba i drugih materijala Zabranjuje se uporaba valovitog salonita u bilo kojoj boji i za pokrivanje bilo kojih površina.

(3) Unutar zona zaštite kulturno-povijesnih dobara balkoni i terase mogući su na dvorišnoj strani. Na uličnom pročelju su moguće terase i iznimno balkoni, ako je zgrada udaljena od regulacijske linije najmanje 5 metara i ako se ispred zgrade nalazi predvrt s drvećem.

Članak 17.

UREĐENJE GRAĐEVNE ČESTICE

(1) Uređenju okoliša i zaštiti krajobraza treba posvetiti osobitu pozornost. Treba sačuvati zatečen vrijedan biljni nasad. U uređenju okoliša treba primjenjivati autohtono raslinje, te smišljeno saditi listopadno drveće i grmlje tamo gdje je zimi potrebno osunčanje, a ljeti sjena, te vazdazeleno i crnogorično raslinje tamo gdje je cijelu godinu potreban zeleni zaštitni ili ukrasni pojas.

(2) Teren oko zgrade, potporni zidovi (ako se pojavi potreba), terase i slično moraju se izvesti tako da ne narušavaju izgled naselja, te da se ne promijeni prirodno otjecanje vode na štetu susjednog zemljišta i susjednih zgrada. Gradnja se potpornih zidova (podzida) dopušta samo prema postojećim okolnim prilikama. Ne preporučuje se gradnja podzida viših od 1,5 m, kao ni isključivo betonskih podzida viših od 1,0 m. Visinske razlike veće od 2,5 m rješavaju se kaskadno. Kod izgradnje potpornog zida uz javnu površinu, završna ploha zida mora biti izvedena u kamenu.

(3) Najniža kota zaravnatog i konačno uređenog terena uz osnovnu zgradu, ne smije biti više od 1,0 m viša od zatečene prirodne kote na terenu (prije građenja). Izvedba podzida kojima se na građevnoj čestici mijenja kota terena u odnosu na zatečenu (prirodnu) kotu terena i okolne čestice za više od 1,0 m, iznimno se može planirati prostornim planom užeg područja, nakon pobliže analize te za specifična urbanističko-arhitektonska rješenja.

(4) Na građevnim česticama zgrada najmanje 20% površine čestice mora biti uređeno kao zelena (vrtna), u potpunosti upojna površina, na kojoj te ispod i iznad koje se ne nalaze nikakve građevine. Od navedene odredbe moguće je odstupiti samo unutar gusto izgrađenih sklopova tradicijskih dijelova naselja.

(5) U dvorištima stambenih, mješovitih i poslovnih zgrada u okviru građevinskih područja naselja dopušta se postavljanje solarnih panela (kolektora) za proizvodnju električne energije i/ili zagrijavanje vode. U slučaju gradnje u okviru zaštićenih kulturno-povijesnih cjelina posebne uvjete utvrđuje nadležni konzervatorski odjel.

Članak 18.

OGRADE, ŽIVICE

(1) U izgradnju i oblikovanje ograda treba ugraditi duh tradicijskog naselja kraja. Ograda prema javnoj prometnici i prema susjedima mora biti vrsno oblikovana. Može biti metalna, djelomično zidana, a preporučuje se da bude oblikovana u kombinaciji sa živicom. Visina neprozirnog (zidanog) dijela ograde može biti do 0,5 m, a ukupna visina do 1,4 m. Visina neprozirnog dijela ograde ako je u funkciji stupa može imati ukupnu visinu kao i ostali dio ograde. Puni neprozirni dio ograde može biti visok najviše 0,5 m. Nisu dopuštene montažne ograde od betona.

(2) Preporuča se ograđivanje parcela s drvenim ogradama i (ili) živicom. U manjoj mjeri moguće su žičane ograde, obvezno sa živicom s unutarnje strane parcele. Za živice odabrati neke od sljedećih biljnih svojti: grab, glog, svib, drijen, klen, hudika, lijeska, trnina, tisa. Ostale vrste i način postavljanja ograda uskladiti sa člancima Odluke o komunalnom redu.

(3) U prostornim planom užeg područje je moguće definirati uvjete koji odstupaju od stavka (1) ovog članka te ograničiti uporabu pojedinih ograda, ili odrediti drukčije visine ograde:

a) u nastavku poteza ulica u kojima je dominiraju postojeće ograde drugih karakteristika,

b) za specifične tipologije izgradnje - nizovi, atrijska izgradnja i sl.

Članak 19.

KIOSCI I POKRETNE NAPRAVE

(1) Unutar obuhvata Plana, mogu se postavljati kiosci, pokretne naprave i druge konstrukcije privremenih obilježja (reklamni panoi, oglasne ploče, reklamni stupovi i sl.).

(2) Za postavu kioska, pokretnih naprava i drugih konstrukcija privremenih obilježja iz stavka (1) ovog članka izdaju se dozvole u skladu s ovim planom, Planom korištenja javnih površina na području jedinice lokalne samouprave, Odlukom o

komunalnom redu, te drugim odgovarajućim aktima. Preporuča se da jedinica lokalne samouprave odabere jedinstven tip kioska, koji će se postavljati na cijelom njezinom području.

(3) Kioskom se smatra, estetski oblikovana građevina lagane konstrukcije, površine do 12 m2, koji se može u cijelosti ili dijelovima prenositi i postavljati pojedinačno ili u grupama.

(4) Pokretnim napravama smatraju se: stolovi, klupe, stolci, automati za prodaju napitaka, cigareta i sl. robe, hladnjaci za sladoled, ugostiteljska kolica, peći za pečenje plodina, drvena spremišta za priručni alat i materijal komunalnih organizacija, sanduci za čišćenje obuće, vage za vaganje ljudi, sanduci za glomazan otpad i slične naprave, pokretne ograde i sl., te šatori u kojima se obavlja promet robom, ugostiteljska djelatnost, djelatnost cirkusa i slične zabavne radnje, prijenosni WC-i i sl.

(5) Svaki pojedini kiosk ili pokretna naprava, kao i grupa kioska, mora biti smještena tako:

a) da ne umanjuje preglednost prometa,
b) da ne ometa promet pješaka i vozila,
c) da ne narušava izgled prostora,
d) da ne otežava održavanje i korištenje postojećih pješačkih, prometnih i komunalnih građevina i površina.

Članak 20.

URBANA OPREMA

(1) Planom se određuje, da se u naselju mora očuvati vrijedna tradicijska urbana oprema, a nova oprema da se mora oblikovati u skladu s lokalnim tradicijskim elementima.

Članak 21.

KROVIŠTE ZGRADE

(1) Krovišta zgrada trebaju biti kosa: dvostrešna ili višestrešna, nagiba do 40°, ujednačenog od sljemena do vijenca, ili ravna, ili kombinacija navedenih. Sljeme kosog krovišta postavlja se načelno po dužoj strani zgrade, a na nagnutom terenu približno paralelno slojnicama. Kao pokrov kosog krova treba koristiti crijep. Zabranjuje se uporaba pokrova od valovitog salonita. Iznimno od članaka 12a. i 12b., istak krova kod vijenca i/ili zabata (streha) manji od 0,5 m ne ulazi u obračun izgrađenosti građevne čestice niti obavezne udaljenosti od susjedne čestice i regulacijske linije. Ako nisu u suprotnosti s posebnim konzervatorskim uvjetima, iznimke od pravila navedenih u ovom stavku moguće su:

a) u slučajevima održavanja, adaptacija i rekonstrukcija postojećih krovišta zgrada, kada se mogu zadržati zatečeni nagibi i tipovi krovišta ako su drugačiji od ovdje navedenih,
b) u slučajevima gradnje proizvodnih i poslovnih zgrada u gospodarskim zonama, kada je moguće primijeniti ravni krov ili krovove blagog nagiba, odnosno jednostrešni krov nagiba 18-24°, s adekvatnim pokrovima (uključivo lim), te
c) u slučajevima reguliranima stavkom (4) ovog članka.

(2) Oblikovanje stambenog potkrovlja mora biti suzdržano i pridržavati se sljedećih pravila:

a) prozori potkrovlja mogu biti izvedeni na zabatnom zidu, ili u ravnini krovne plohe, ili kao nadozidani - „krovne kućice", sa sljedećim uvjetima oblikovanja:
   - ne dopušta se uporaba lučnih, razvedenih ili sličnih nepravilnih nadvoja i krovnih oblika;
   - pripadajuće sljeme mora biti niže od sljemena krova;
   - mogu se graditi u najvećoj ukupnoj duljini manjoj od 2/3 duljine pripadajućeg (prozorima usporednog) pročelja/vijenca;
   - moraju biti udaljene najmanje 0,5 m od vijenca i ostalih rubova krovne plohe;
   - ne mogu se oblikovati kao vrata (francuski prozor);
b) potkrovlje može imati loggiu, otvorenu terasu, ili izlaz na balkon samo na zabatu; iznimno, moguće je unutar srednje trećine krovne plohe izvesti „usječenu" terasu, bez konzolnog isticanja u odnosu na ravninu pročelja.

(3) Obavezna je postava snjegobrana ako je zgrada udaljena manje od 5,0 m od regulacijske linije, a nagib krova je prema regulacijskoj liniji, ili 3,0 m od susjedne međe, ako je nagib krova prema susjednoj međi.

(4) Na krovovima stambenih, mješovitih i poslovnih zgrada u okviru građevinskih područja naselja dopušta se postavljanje solarnih panela (kolektora) za proizvodnju električne energije i/ili zagrijavanje vode. U slučaju gradnje u okviru zaštićenih kulturno-povijesnih cjelina posebne uvjete utvrđuje nadležni konzervatorski odjel.

Članak 22.

ZAHVATI NA POSTOJEĆIM GRAĐEVINAMA

(1) Omogućuje se rekonstrukcija (dogradnja i/

ili nadogradnja) postojeće zgrade sa zadržavanjem postojećeg dijela zgrade protivnog urbanističkim parametrima preostalih članaka Plana uz detaljnije uvjete kako slijedi:

(a) nije dopušteno povećanje površine i volumena postojeće etaže koja je viša od najveće planske nadzemne etažne visine i/ili gradnja takvih novih dijelova zgrade
(b) dograđeni i/ili nadograđeni dio zgrade mora biti usklađen s planskim parametrima udaljenosti od susjedne čestice i regulacijske linije; iznimno, dopušta se rekonstrukcija potkrovlja bez nadozida (u smislu članaka 13. stavka 4.) isključivo u potkrovlje (Pk) uz zadržavanje postojeće udaljenosti od susjedne čestice i regulacijske linije
(c) povećanje površine zemljišta pod građevinom uvjetovano je primjenom planskog koeficijenta izgrađenosti
(d) na nivou nadograđene etaže primjenjuje se planski koeficijent izgrađenosti
(e) primjenjuju se planski parametri koeficijenta iskorištenosti i veličine čestice.

(2) Odstupanja od prethodnih stavaka dopuštena su isključivo temeljem konzervatorskih uvjeta.

(3) Pod uvjetima prethodnih stavaka omogućuje se i gradnja zamjenske zgrade.

Članak 23.

PARKIRANJE AUTOMOBILA

(1) Na svakoj građevnoj čestici mora se osigurati smještaj za sva potrebna osobna vozila sukladno propisanom normativu u članku 78a i Tablici 1c. ovih Odredbi. Od ovoga se može odstupiti samo kod već izgrađenih zgrada, ili u izgrađenim dijelovima građevinskih područja naselja gdje to prostorno nije moguće više ostvariti.

(2) Za dijelove naselja gdje je planirana izrada prostornog plana užeg područja, mogu se utvrditi površine javnih parkirališta (bilo kao zasebne površine bilo kao parkiranje u okviru uličnih koridora) i/ili zasebne površine (čestice) za izgradnju garažno-parkirališnih mjesta, koje odgovaraju potrebama za parkiranjem planiranih namjena (izgradnje, sadržaja) u naselju.

Članak 24.

ODLAGANJE KUĆNOG OTPADA

(1) Kod višestambenih i stambeno-poslovnih zgrada mjesto za odlaganje otpada treba biti predviđeno u sklopu zgrade. Iznimno se može dopustiti odlaganje i izvan zgrade, ako to iz opravdana razloga nije moguće osigurati u zgradi, ali mora biti na građevnoj čestici i mora biti arhitektonski oblikovano i usklađeno sa zgradom. Za spremnike (odvojeno skupljanje otpada - papir, staklo, plastika i dr.) treba predvidjeti prikladno, ali vizualno ne jako izloženo mjesto.

(2) Ukoliko nije organiziran odvoz kućnog otpada, treba osigurati prostor koji nije vidljiv s javne prometnice i koji je dovoljno udaljen od bunara, cisterni i stambenih zgrada na susjednim parcelama i sl.

Članak 25.

PRIKLJUČAK NA KOMUNALNU INFRASTRUKTURU

(1) Priključci na infrastrukturnu mrežu moraju biti izvedeni tako da ne narušavaju estetski izgled uličnih (ili s ulice vidljivih) pročelja zgrada (osobito je to važno kod zgrada koje su označene kao spomenici kulture). Pri tome se misli prvenstveno na vidljivu infrastrukturu.

(2) Vodovodna okna trebaju biti sagrađena u razini dovršenoga zaravnatog terena.

Članak 26.

PRIKLJUČAK NA ELEKTRIČNU MREŽU

(1) U naseljima izvan obuhvata planiranih prostornih planova niže razine priključak se izvodi podzemnim kabelom, a iznimno zračnim vodom.

(2) U okviru planova niže razine poželjno je planirati podzemni priključak.

Članak 27.

PRIKLJUČAK NA PLINSKU MREŽU

(1) Zgrade mogu koristiti plin i iz svog plinskog spremnika koji se treba smjestiti na vlastitoj građevnoj čestici, ako to propisi dopuštaju. Spremnici, zavisno od situacije, na građevnoj čestici trebaju biti smješteni na prozračnom, ali što manje vizualno uočljivu mjestu.

(2) Jako uočljive i izvan ravnine pročelja zgrada postavljene ormariće plinske mreže, trebalo bi ugraditi u zid tako da vrata ormarića budu u ravnini zida, pristupačna, ali manje vizualno uočljiva.

Članak 29.

VODOOPSKRBA

(1) Zgrade na građevnim česticama priključuju se na vodoopskrbnu mrežu na način kako to propisuje poduzeće mjerodavno za vodoopskrbu.

(2) Dok se ne izvede vodovodna mreža na nekom području korisnik zgrade je obvezna riješiti opskrbu pitkom vodom: iz bunara na građevnoj parceli, ili iz najbližeg pojedinačnog ili skupnog bunara, ili iz

valjano korištenoga zajedničkoga izvora pitke vode.

(3) U slučaju da na građevnoj parceli nije pronađena žila pitke vode, moguća je izgradnja cisterne za sakupljanje kišnice ili pak za spremanje dostavljene pitke vode, ili iz vlastite cisterne.

Članak 30.

VODNO GOSPODARSTVO

(1) Građevine na građevnim česticama, koje se jednim dijelom naslanjaju na prirodne, regulirane, regulirane u planskim dokumentima vodotoke ili bujice, gradit će se u skladu s vodopravnim uvjetima.

(2) Zabranjuje se podizanje ograda i potpornih zidova, odnosno izvođenje drugih radova koji bi mogli smanjiti propusnu moć korita vodotoka, onemogućiti čišćenje i održavanje vodotoka ili ga ugroziti na neki drugi način.

(3) Za zgrade koje se grade u neposrednoj blizini vodotoka potrebno je ishoditi uvjete za gradnju od mjerodavnih državnih institucija, u skladu s pozitivnim zakonskim propisima, pravilnicima i standardima.

Članak 30a.

UREĐAJI ZA LOKALNU OPSKRBU VODOM

(1) Uređaji koji služe za opskrbu pitkom vodom (bunari, crpke, cisterne i dr.) moraju biti izgrađeni i održavani prema postojećim propisima. Moraju biti izvedeni na propisanoj udaljenosti od postojećih sabirnih jama, gnojišta te otvorenih kanalizacijskih odvoda i sl.

(2) Bunari se moraju graditi od nepropusna materijala, i to 0,5 m iznad razine terena, te 0,2 m ispod najnižeg vodostaja podzemne vode. Dubina bunara odredit će se prema razini podzemne vode, ali ne smije biti manja od 7,0 m od površine terena. Unutarnje stjenke bunara moraju biti zaglađene do dubine najmanje 4,0 m ispod površine terena. Bunar mora biti pokriven nepropusnom pločom. Na ploči se treba izvesti povišeno "grlo" za možebitnu postavu crpke i uzdignuto okno za ulaz u bunar.

Članak 31.

NAMJENA OSNOVNE ZGRADE

(1) Namjena osnovne zgrade na građevnoj čestici određena je udjelom površine određene namjene u ukupnoj površini zgrade. Iz navedenog obračuna izuzimaju se podrum i pretežito ukopani podrum te pomoćne zgrade.

(2) Osnovna zgrada prema namjeni može biti:

a) stambena: udio stanovanja u površini zgrade iznosi najmanje 70%; unutar preostale površine dopušteni su sljedeći prateći sadržaji: poslovni (utvrđeni člankom 31a.), društveni, sportsko-rekreacijski;
b) mješovite namjene: udio stanovanja u površini zgrade iznosi od 30 do 70%; u nestambenom dijelu dopušteni su sljedeći sadržaji: poslovni (utvrđeni člankom 31a.), društveni i sportsko-rekreacijski;
c) poslovna: udio poslovne namjene u površini zgrade iznosi najmanje 70%; unutar preostale površine dopušteni su sljedeći prateći sadržaji: stambeni, društveni i sportsko-rekreacijski;
d) proizvodna: udio proizvodne namjene u površini zgrade iznosi najmanje 70%; unutar preostale površine dopušteni su prateći poslovni sadržaji: uredsko-upravni, trgovački i sl.;
e) javne i društvene namjene (upravne, socijalne, zdravstvene, školske i predškolske, kulturne, vjerske i dr.): udio društvene namjene u površini zgrade iznosi najmanje 70%; unutar preostale površine dopušteni su prateći poslovni sadržaji; na česticama zgrada javne i društvene namjene, zgrade odnosno njihovi dijelovi sportsko-rekreacijske namjene smatraju se dijelom funkcionalnog sklopa (složene građevine) društvene namjene;
f) sportsko-rekreacijske namjene; udio sportsko-rekreacijske namjene u površini zgrade iznosi najmanje 70%; unutar preostale površine dopušteni su društveni i poslovni prateći sadržaji;
g) infrastrukturne namjene: udio infrastrukturne namjene u površini zgrade iznosi najmanje 70%; unutar preostale površine dopušteni su prateći poslovni sadržaji.

(3) U smislu ovog plana, poslovna namjena obuhvaća i zgrade i njihove dijelove te poslovno-funkcionalne cjeline za ugostiteljske djelatnosti pravnih osoba (hoteli i ostale skupine objekata sukladno posebnom zakonu i propisima) smještene unutar građevinskog područja naselja mješovite namjene. U smislu ovog plana, pružanje ugostiteljskih usluga u domaćinstvu (soba, apartman, kamp i ostali objekti u domaćinstvu sukladno posebnom zakonu i propisima) obavlja se u zgradama i njihovim dijelovima stambene namjene.

(4) Zgrada proizvodne namjene, određena alinejom d) stavka (2), može se unutar građevinskog područja naselja mješovite namjene utvrđenog ovim

Planom graditi isključivo kao gospodarska zgrada za proizvodnju manjeg opsega sukladno člancima 45. i 48.

(5) U slučaju kada nije moguće nedvojbeno odrediti namjenu i/ili vrstu i/ili značaj zahvata u prostoru, potrebno je ishoditi mišljenje nadležnog tijela.

Članak 31a.

POSLOVNI PROSTORI U ZGRADAMA STAMBENE I MJEŠOVITE NAMJENE

(1) U zgradama stambene i mješovite namjene, unutar nestambenog dijela površine, mogu se smještati poslovni prostori (lokali) odnosno obavljati djelatnosti – kako slijedi:

a) trgovina,
b) ugostiteljstvo i usluge smještaja (tipovi usluga smještaja guest house, pansion, apart-hotel i hotel isključivo u zgradi mješovite namjene),
c) uslužne djelatnosti, zanatstvo i proizvodno zanatstvo, bez štetnih utjecaja po stambene sadržaje,
d) uredski prostori i sl.

2.2.2. Uvjeti gradnje unutar građevinskih područja naselja (mješovita namjena)

Članak 32.

UVJETI GRADNJE UNUTAR GRAĐEVINSKOG PODRUČJA NASELJA

(1) Uvjeti gradnje na površinama mješovite i isključive namjene unutar građevinskog područja naselja (GPN-a) propisuju se Poglavljem 2.2.2..

(2) Detaljniji uvjeti za pojedine površine isključive namjene unutar GPN-a utvrđeni su poglavljima 2.3, 2.4, 2.5, 3. i 5.

Članak 33.

KATNOST OSNOVNE ZGRADE

(1) Najveća nadzemna etažna visina osnovne zgrade, ukoliko nije drukčije propisano daljnjim, detaljnijim odredbama Plana, iznosi tri nadzemne etaže.

Članak 36.

VELIČINA GRAĐEVNE ČESTICE

(1) Unutar građevinskog područja naselja najmanje dopuštene veličine građevne čestice u odnosu na odgovarajući način građenja osnovne zgrade propisuju se kako slijedi:

(a) ukoliko nije drukčije određeno daljnjim detaljnijim odredbama Plana:
- za samostojeći način građenja:
  - u izgrađenom dijelu GPN-a: od 350 m²;
  - u neizgrađenom dijelu GPN-a: od 400 m²;
  - najmanja širina čestice na regulacijskoj liniji iznosi:
  a. u izgrađenom dijelu GPN-a: 12,0 m;
  b. u neizgrađenom dijelu GPN-a: 14,0 m;
- za poluugrađeni način građenja:
  - u izgrađenom dijelu GPN-a: od 300 m²;
  - u neizgrađenom dijelu GPN-a: od 350 m²;
  - najmanja širina čestice na regulacijskoj liniji iznosi:
  a. u izgrađenom dijelu GPN-a: 10,0 m;
  b. u neizgrađenom dijelu GPN-a: 12,0 m;
- za ugrađeni način građenja:
  - u izgrađenom dijelu GPN-a: od 200 m²;
  - u neizgrađenom dijelu GPN-a: od 250 m²;
  - najmanja širina čestice na reg. liniji iznosi: 6,0 m;

(b) iznimno od podstavka a) unutar izgrađenog dijela građevinskog područja naselja, dopušta se interpolacija novih zgrada, te rekonstrukcija i izgradnja zamjenskih zgrada i na građevnim česticama manjim (površinom i širinom) od propisanih podstavkom a) ovog članka uz ispunjavanje sljedećih uvjeta: udaljenosti od regulacijske linije iz članka 12., udaljenosti od susjedne čestice iz članka 12b. te najveće izgrađenosti i iskorištenosti građevne čestice iz članka 39. ovih odredbi.

(c) iznimno od podstavka a), za uređene neizgrađene dijelove građevinskog područja primjenjuju se parametri za izgrađene dijelove GPN-a;

(d) za predškolske i školske ustanove propisuje se najmanja veličina građevne čestice u iznosu 20 m² po polazniku, odnosno prema obrazovnim standardima te unutar izgrađenog dijela građevinskog područja prema postojećim prostornim mogućnostima;

(e) unutar zaštićenih kulturno-povijesnih cjelina omogućuje se prostornim planom užeg područja, temeljem detaljnije analize,

propisati drukčije vrijednosti veličina čestice, od veličina propisanih podstavkom (a) ovog stavka, a sukladno prevladavajućem povijesnom obrascu gradnje.

Članak 39.

KOEFICIJENT IZGRAĐENOSTI I KOEFICIJENT ISKORIŠTENOSTI GRAĐEVNE ČESTICE

(1) Najveće vrijednosti koeficijenta izgrađenosti propisuju se kako slijedi:

(a) ukoliko nije drukčije određeno daljnjim detaljnijim odredbama Plana:
- unutar izgrađenog dijela GPN-a:
  - za samostojeći i poluugrađeni način građenja: 0,4;
  - za ugrađeni način građenja: 0,5;
- unutar neizgrađenog dijela GPN-a:
  - za samostojeći i poluugrađeni način građenja: 0,3;
  - za ugrađeni način građenja: 0,5;

(b) iznimno od podstavka a), za građevne čestice površine 2000 m² i veće, najveća površina zemljišta pod zgradama (osnovnom i pomoćnim) tj. izgrađenost čestice iznosi: najviše 800 m² za samostojeći i poluugrađeni način građenja i najviše 1000 m² za ugrađeni način građenja unutar izgrađenog dijela GPN-a, te najviše 600 m² za samostojeći i poluugrađeni način građenja i najviše 1000 m² za ugrađeni način građenja sve unutar neizgrađenog dijela GPN-a; opisana ograničenja ne odnose se na površine isključive namjene utvrđene ovim Planom.

(c) iznimno od podstavka a) za uređene neizgrađene dijelove građevinskog područja naselja kao najveće vrijednosti koeficijenata izgrađenosti primjenjuju se isključivo kriteriji propisani za izgrađeni dio GPN-a;

(d) za zgrade javne i društvene namjene dopušta se do 50% veći koeficijent izgrađenosti u odnosu na podstavak (a); navedeno vrijedi samo za ustanove u javnom sustavu kulture, zdravstva, obrazovanja i socijalne skrbi.

(2) Najveće vrijednosti koeficijenta iskorištenosti propisuju se kako slijedi:

(a) ako nije drukčije određeno daljnjim detaljnijim odredbama Plana: 1,5.

(b) iznimno, omogućuje se urbanističkim planom uređenja, temeljem detaljnije analize, propisati najveću dopuštenu vrijednost koeficijenta iskorištenosti do najviše 2,0 i koeficijenta izgrađenosti do najviše 0,6.

(3) Unutar zaštićenih kulturno-povijesnih cjelina, dopuštaju se kig i kis veći od propisanih stavcima (1) do (3), a uz suglasnost nadležnog Konzervatorskog odjela.

Članak 42.

(1) Stambene zgrade u pravilu se postavljaju prema ulici, a pomoćne i gospodarske zgrade po dubini građevne čestice iza osnovne zgrade .

(2) Može se dopustiti i drukčiji smještaj građevina na građevnoj čestici ako oblik terena i oblik građevne čestice te tradicijska organizacija građevne čestice ne dopuštaju način gradnje određen u prethodnom stavku ovoga članka.

Članak 43.

(1) Ako se na bočnoj strani zgrade gradi balkon, loža ili prohodna terasa njihov vanjski rub mora biti udaljen najmanje 3,0 m od susjedne parcele.

(2) U slučaju izgradnje stambene zgrade, kod koje su zgrade na susjednim bočnim građevnim parcelama izgrađene na regulacijskoj liniji i ta nova stambena zgrada mora se izgraditi na regulacijskoj liniji (niz). U zaštićenim dijelovima naselja o tome odlučuje nadležni Konzervatorski odjel.

2.2.3. Pomoćne zgrade

Članak 45.

(1) U sklopu građevinskih područja naselja, na građevnim česticama, u sklopu zadanih (i ukupnih) vrijednosti izgrađenosti građevne čestice, mogu se uz osnovnu zgradu graditi i pomoćne zgrade kako slijedi:

a) pomoćne zgrade u domaćinstvu,
b) gospodarske zgrade u domaćinstvu za proizvodnju za vlastite potrebe
c) gospodarske zgrade za proizvodnju manjeg opsega

Ad. a) pomoćne zgrade u domaćinstvu

(2) Pomoćne zgrade u domaćinstvu su: garaže za automobile, poljodjelske i slične strojeve (visina ovisi o stroju), drvarnice, nadstrešnice, ljetne kuhinje, ostave sitnog alata, kotlovnice, pušnice i slične građevine koje služe za potrebe domaćinstava. Mogu se graditi počevši od građevne linije osnovne građevine prema dubini građevne čestice, ali ne na manjoj udaljenosti od 5,0 m od regulacijske linije. Samo se garaža može graditi od građevne linije do regulacijske linije. U slučajevima gradnje na međi, zid na susjedovoj međi mora biti vatrootporan. Krovna voda mora se

slijevati na vlastitu građevnu česticu. Materijalima i oblikovanjem moraju biti usklađene sa stambenom zgradom uz koju se grade.

Udaljenost od susjedne međe mora biti najmanje 1,0 m.

Ad. b) gospodarske zgrade u domaćinstvu za proizvodnju za vlastite potrebe:

(3) Gospodarske zgrade u domaćinstvu za proizvodnju za vlastite potrebe bez izvora onečišćenja: staklenici, plastenici, male građevine za tih i čist rad za potrebe domaćinstva i sl.

(4) Gospodarske zgrade u domaćinstvu za proizvodnju za vlastite potrebe s izvorom onečišćenja. Mogu se graditi i gospodarske zgrade u domaćinstvu s izvorom onečišćenja za vlastite potrebe: staje, svinjci, kokošinjci, pčelinjaci, kuničnjaci i sl. na način kojim one svojim postojanjem i radom ne ugrožavaju čovjekovu okolinu u naselju niti ugrožavaju svoje susjede.

Ad. c) gospodarske zgrade za proizvodnju manjeg opsega

(5) Gospodarske zgrade za proizvodnju manjeg opsega grade se sukladno uvjetima utvrđenim člankom 48a. ovih odredbi.

Članak 46.

(1) Pomoćne zgrade u domaćinstvu mogu se graditi do ukupne visine vijenca od 4,0 m.

(2) Sve gospodarske zgrade u domaćinstvu za proizvodnju za vlastite potrebe bez izvora onečišćenja smiju se graditi kao prizemnice s tim da :

a) može imati nadozid do 0,6 m;
b) visina od kote konačno zaravnatog terena do sljemena krova ne prelazi visinu sljemena ulične stambene zgrade;
c) tlocrtna površina nije veća od 150 m2.

(3) Odnos prema susjednoj građevnoj čestici za: pomoćne zgrade u domaćinstvu i gospodarske zgrade u domaćinstvu za proizvodnju za vlastite potrebe bez izvora onečišćenja je:

a) najmanja udaljenost je 1,0 m od međe građevne čestice susjedne stambene zgrade, a ako se građevina gradi od vatrostalnog materijala može se graditi i kao međusobno prislonjena dvojna građevina s istom takovom pomoćnom građevinom u domaćinstvu, ili s istom takovom gospodarskom građevinom u domaćinstvu bez izvora onečišćenja na susjednoj građevnoj čestici,
b) najmanja udaljenost je 5,0 m od međe susjedne građevne čestice, ako se građevina gradi od drveta i drugoga zapaljiva materijala,
c) ako se građevina gradi kao dvojna građevina s građevinom na susjednoj građevnoj čestici (iste namjene) one moraju biti međusobno podijeljene vatrobranim zidom od poda do iznad ravnine višeg krova,
d) ako se građevina gradi kao dvojna građevina s građevinom na susjednoj građevnoj čestici (iste namjene) nagib krova ne smije odvoditi vodu na susjednu građevnu česticu,
e) najmanja udaljenost od susjedne građevne čestice iznosi 1,0 m ako se građevina gradi od opeke, metala ili betona i ako nije zamišljena kao dvojna građevina s građevinom na susjednoj građevnoj čestici (iste namjene),
f) potkrovlje se može koristiti samo za spremanje ljetine i sličnih proizvoda vlastitoga poljodjelskog gospodarstva.

(4) Ako zgrade imaju otvore prema susjednoj građevnoj čestici, moraju biti udaljeni od te građevne čestice, odnosno čestice najmanje 3,0 m.

(5) Ukoliko se zgrade gradi na manjoj udaljenosti od 1,5 m od susjedne postrane međe nagib krovne plohe ne smije biti prema toj postranoj međi.

Članak 47.

(1) Gospodarska zgrade u domaćinstvu za proizvodnju za vlastite potrebe s izvorom onečišćenja (tovilišta, peradarnici) mora biti udaljena najmanje

- 10,0 m od stambene zgrade na istoj građevnoj čestici,
- 15,0 m od stambene zgrade na susjednoj građevnoj čestici i
- 150 m od javne zgrade društvenih djelatnosti (zgrade obrazovanja, socijalne zaštite, zdravstva, kulture i sl.).

(2) Postojeće zgrade utvrđene stavkom (1) članka 45. ovih odredbi, koje su sagrađene u skladu s prijašnjim propisima mogu se rekonstruirati, i ako njihova udaljenost od susjedne građevne parcele ne odgovara udaljenostima određenim u prethodnim stavcima ovoga članka, uz poštovanje protupožarnih propisa.

Članak 48.

(1) U gospodarskim zgradama u domaćinstvu za proizvodnju za vlastite potrebe s izvorom onečišćenja - tovilišta (uzgoj i tov stoke i peradi) na jednoj građevnoj čestici uz stambenu građevinu, odnosno u

sklopu jednoga poljodjelskog domaćinstva, ukupan broj tovljenika može biti:

- odraslih goveda do 10 komada,
- tovne teladi i junadi do 10 komada,
- konja do 5 komada,
- svinja odraslih, krmača i nazimica do 5 komada,
- tov svinja do 10 komada,
- peradi do 200 komada

Članak 48a.

(1) U sklopu građevinskih područja naselja – mješovite namjene - mogu se graditi gospodarske zgrade za proizvodnju manjeg opsega:

a) kao pomoćna zgrada na građevinskoj čestici osnovne zgrade,
b) iznimno, na vlastitoj građevinskoj čestici kao osnovna zgrada proizvodne namjene.

(2) Zgrade za proizvodnju za koju je nužna izrada procjene utjecaja na okoliš, ne mogu se graditi unutar građevinskog područja naselja mješovite namjene.

(3) Zgrada iz stavka 1. ovoga članka:

a) može imati ukupno do 200 m² bruto razvijene površine,
b) tlocrtna površina zgrade smije biti do 150 m²,
c) udaljenost od bočnih međa mora biti najmanje 4,0 m,
d) udaljenost od regulacijske linije najmanje 5,0 m ,
e) najveća visina do vijenca je 6,5 m (s najvećom visinom do sljemena krova, tj. ukupnom visinom, za zgrade s kosim krovom do 7,5 m,
f) nagib krovne plohe do 30°,
g) na vlastitoj čestici moraju biti zadovoljene parkirališne potrebe u skladu s uvjetima ovog Plana, kao što moraju biti zadovoljeni i uvjeti odvijanja prometa dovoza i odvoza u skladu s posebnim propisima,
h) do građevinske čestice smiju voziti kamioni s opterećenjem do 5,0 tona,

Članak 49.

(1) Zidovi staje moraju se graditi od vatrootpornog materijala, dok se svinjci i peradarnici, kao i staje za ovce, koze i kuniće mogu podizati od drvene građe. Pod u staji i svinjcu mora biti nepropustan za tekućine i mora imati rigole za odvodnju osoke u gnojišnu jamu. Dno i stijene gnojišta od visine 0,5 m iznad terena moraju biti izvedeni od nepropusnog materijala. Sva tekućina iz staja, svinjaca i gnojišta ima se odvesti u jame, ili silose za osoku, i ne smije se razlijevati po okolnom terenu. Jame i silosi za osoku moraju biti izvedeni od nepropusnog materijala i moraju imati siguran i nepropustan pokrov, te otvore za čišćenje i zračenje.

(2) Gnojišta, gnojišne i zahodske jame moraju biti udaljena od stambenih i manjih poslovnih zgrada najmanje 15,0 m, a od građevina za opskrbu vodom (izvori, bunari, cisterne i sl.) najmanje 20,0 m.

(3) Pčelinjaci moraju biti udaljeni najmanje 10,0 m od stambene građevine, poslovne građevine i gospodarske građevine sa stokom.

2.3. GRAĐEVINSKA PODRUČJA ZA GOSPODARSKU IZGRADNJU

Članak 53.

(1) Na području obuhvata Plana planirane su površine za gospodarsku namjenu – proizvodnu „I" i poslovnu „K" kao gospodarske zone (izdvojena građevinska područja izvan naselja gospodarske namjene – proizvodne (I) i poslovne (K)).

(2) U izdvojenim građevinskim područjima gospodarske namjene (I) i (K) (izvan naselja) smještaju se obvezno gospodarske djelatnosti (proizvodne i poslovne):

a) za čije se zgrade, odnosno postrojenja, provodi procjena utjecaja na okoliš,
b) za čije zgrade, odnosno postrojenja, procjena utjecaja na okoliš nije obvezna, ali ostvaruju više od 10% kapaciteta, odnosno aktivnosti, za koju je procjena utjecaja na okoliš obvezna,
c) sve ostale gospodarske djelatnosti koje su neprimjerene unutar površina naselja, odnosno nespojive s u njima prevladavajućom stambenom namjenom (intenzivna obrada drveta i kamena, klaonice, proizvodnja pirotehničkih sredstava i sl.)

(3) U izdvojenim građevinskim područjima gospodarske namjene – proizvodne (I) omogućuje se i razgraničavanje površina, odnosno gradnja zgrada poslovne namjene (K).

(4) U okviru planiranih površina gospodarske namjene – proizvodne „I" planirane su i detaljnije razgraničene površine proizvodno-poslovnih zona Petrokemija i Industrijsko-logistička zona Kutina. Daljnja detaljnija razgraničenja i uvjeti građenja ovih zona utvrđuju se GUP-om Kutine, odnosno njime propisanim planovima užih područja.

(5) Površine gospodarske – poslovne namjene planirane su za smještaj zgrada i funkcionalnih cjelina poslovne namjene, kako slijedi: uslužna namjena (K1): za uslužne, uredske, zabavne, ugostiteljske sadržaje i sl.; trgovačka namjena (K2): za robne kuće, izložbeno-prodajne salone, trgovačke centre, tržnice i veletržnice, benzinske postaje te zgrade ostalih trgovačkih sadržaja i sl., kao i sve sadržaje dopuštene na površinama uslužne namjene; komunalno-servisna namjena (K3): za zgrade i komplekse komunalnog standarda uključujući pogone komunalnih poduzeća, službu vatrogastva, reciklažna dvorišta, stanice za tehnički pregled vozila i sl., za smještaj pročistača, pogona za razvrstavanje otpada, kompostane, površine za odlaganje građevinskog otpada i pratećih građevina i sl.; servisna namjena (K4): za pogone i prostore za održavanje, servis i sanaciju prometnica.

(6) Površine gospodarske – proizvodne namjene planirane su za smještaj zgrada i funkcionalnih cjelina proizvodne namjene, kako slijedi: industrijska namjena (I1) – za tvornice i druge industrijske i/ili proizvodne komplekse, logističke i/ili distributivne i/ili proizvodne centre, skladišta i sl.; zanatska namjena (I2): za zanatske, servisne, proizvodne pogone i sl.; prehrambeno-prerađivačka namjena (I3): za preradu poljoprivrednih proizvoda.

(7) U okviru građevinskih područja gospodarske namjene (I) i (K) (izvan naselja), pored ostalih zgrada i djelatnosti utvrđenih ovim člankom, dopušta se i smještaj elektrana na obnovljive i/ili alternativne izvore energije te, unutar Industrijsko-logističke zone Kutina, uz navedeno, kogeneracijskih postrojenja, građevina za gospodarenje otpadom od lokalnog značaja i drugih srodnih sadržaja/postrojenja kao zasebnih građevina i/ili složenih građevina tj. funkcionalnih sklopova koji objedinjuju navedene sadržaje.

Članak 53a.

(1) Pored izdvojenih građevinskih područja (izvan naselja) gospodarske namjene iz članka 53., u obuhvatu Plana utvrđene su i površine isključive gospodarske namjene – proizvodne (I), poslovne (K) i poljoprivrednih gospodarstava (PG), unutar građevinskih područja naselja kako slijedi:

a) Stupovača 1: tip K1, K3, K4 – pretežito uslužna, komunalna i servisna; površine 1,14 ha; za smještaj uslužnih, uredskih, zabavnih i ugostiteljskih sadržaja, sadržaja komunalnih poduzeća te pogona i prostora za održavanje, servis i sanaciju prometnica, reciklažnog dvorišta i sl.; dopušta se i smještaj benzinske crpke s pratećim sadržajima.
b) Međurić 1: tip I2 – pretežito zanatska; površine 1,23 ha; za smještaj manjeg proizvodnog i/ili prerađivačkog pogona koji ne utječe negativno na pretežito stambenu namjenu okolnog područja naselja;
c) Kutina 1: tip I3 – pretežito prehrambeno-prerađivačka; površine 0,19 ha; za smještaj sklopa manje – „obiteljske" vinarije s pripadajućim podrumom te pomoćnim zgradama i građevinama u funkciji proizvodnje, skladištenja, prezentacije i prodaje vina i drugih srodnih proizvoda; dopušta se i smještaj ugostiteljskih sadržaja te najviše jedna stambena jedinica.
d) Janja Lipa 1 (površine 0,51 ha), Janja Lipa 2 (površine 0,35 ha), Janja Lipa 3 (površine 1,14 ha), Selište 1 (površine 0,61 ha), Zbjegovača 1 (površine 0,65 ha): tip PG – poljoprivredno-gospodarstvo; za smještaj sklopova obiteljskog poljoprivrednog gospodarstva što uključuje stambene zgrade te zgrade u funkciji proizvodnje, prerade, skladištenja, prezentacije i prodaje poljoprivrednih proizvoda, uključivo i zgrade za smještaj potrebnih strojeva, opreme i postrojenja te ugostiteljske sadržaje.

Članak 54.

(1) Pozicija i veličina građevinskih područja gospodarske namjene prikazani su na kartografskom prikazu br. 1: "Korištenje i namjena površina" i na kartografskim prikazima serije 4.: "Građevinska područja naselja i područja posebnih uvjeta korištenja".

Članak 55.

(1) U gospodarskim zonama iz članka 53. planiranim ovim Planom predviđa se smještaj:

a) velikih industrijskih proizvodnih i/ili infrastrukturnih sustava,
b) manjih prerađivačkih proizvodnih (industrijskih) pogona,
c) zanatskih proizvodnih pogona, servisa, većih prodajnih i sličnih prostora i građevina, komunalnih građevina, garaža i sl., koje sve zbog prostornih i drugih ograničenja ne mogu biti smještene u građevnim područjima naselja.

Članak 56.

UVJETI GRADNJE UNUTAR IZDVOJENIH GRAĐEVINSKIH PODRUČJA (IZVAN NASELJA) GOSPODARSKE NAMJENE – POSLOVNE I PROIZVODNE

(1) Unutar izdvojenih građevinskih područja (izvan naselja) gospodarske namjene - poslovne i proizvodne propisuju se sljedeći uvjeti gradnje:

a) najmanja površina građevne čestice gospodarske namjene iznosi 800 m²; iznimno, za javne i zaštitne zelene površine i površine infrastrukturnih sustava površina čestice nije propisana
b) oblik građevne čestice za gospodarsku namjenu treba biti što pravilniji, po mogućnosti usporednih međa, načelno širine fronte od 20,0 m te poželjno izdužen u dubinu u odnosu 1:2 do 1:3;
c) najveći koeficijent izgrađenosti građevne čestice iznosi 0,5;
d) najveći koeficijent iskorištenosti građevne čestice iznosi 1,2;
e) propisuje se samostojeći način građenja uz mogućnost gradnje složene građevine;
f) najmanja udaljenost zgrade od susjednih čestica (osim čestice javne prometne površine) iznosi 5,0 m;
h) najmanje 20% površine čestice mora biti uređeno kao zelena (vrtna), u potpunosti upojna površina, na kojoj, te ispod i iznad koje se ne nalaze nikakve građevine.;
i) visinu i katnost građevina i postrojenja na građevnoj čestici određuju tehnološki zahtjevi, pri čemu ukupna visina građevina može iznositi najviše 12,0 m; iznimno, unutar proizvodno-poslovnih zona Petrokemija i Industrijsko-logistička zona Kutina te za gradnju silosa, dopušta se visina, visina etaža i ukupna visina građevina prema tehnološkim zahtjevima;
j) krovište zgrade može biti ravno ili blagog nagiba 10° -20° s adekvatnim pokrovima;
k) visina neprozirnog dijela ograde građevne čestice prema javnoj prometnoj površini može iznositi do 0,75 m, a ukupna visina do 1,8 m; visina neprozirnog dijela ograde građevne čestice prema ostalim česticama može iznositi do 1,5 m, a ukupna visina do 2,0 m; preporuka je da sve ograde budu u kombinaciji sa živicom;
l) prometno rješenje ostvaruje se prometnicama najmanje širine kolnika 6,0 m te internim kolnim, kolno-pješačkim i pješačkim površinama prostornih cjelina
m) Na krovovima zgrada, te u dvorištima dopušta se postavljanje solarnih panela (kolektora) za proizvodnju električne energije i/ili zagrijavanje vode.

(2) Iznimno od stavka (1) ovog članka u slučaju gradnje solarnih elektrana, uz uvjete utvrđene prostornim planom šireg područja, propisuju se i sljedeći uvjeti:

a) na građevnim česticama dopušta se gradnja sustava solarnih kolektora s potrebnom pomoćnom zgradom i pomoćnim građevinama;
b) pomoćna zgrada na površini solarnih elektrana može imati ukupno do 80 m² građevinske bruto površine, maksimalno jednu nadzemnu etažu s visinom vijenca do 5,0 m, te jednu podzemnu etažu; krovište zgrade može biti ravno ili blagog nagiba 10° -20° s adekvatnim pokrovima;
c) najmanja površina građevne čestice iznosi 800 m²;
d) najveći koeficijent izgrađenosti građevne čestice iznosi 0,7; koeficijent izgrađenost odnosi se na površinu pod solarnim kolektorima i površinu pod pomoćnom zgradom;
e) najmanje 10% površine čestice mora biti uređeno kao zelena, u potpunosti upojna površina, na kojoj, te ispod i iznad koje se ne nalaze nikakve građevine.;
f) najmanja udaljenost solarnih panela od susjednih čestica iznosi 5,0 m, te je potrebno osigurati zaštitni pojas minimalne širine 10,0 m od prisutne ceste;
g) najmanja udaljenost pomoćnih zgrade od susjednih čestica (osim čestice javne prometne površine) iznosi polovicu visine građevine;
h) prilikom ograđivanja čestice zasebno se ograđuje pojedino polje s panelima; najveća dopuštena visina ograde iznosi 1,5 m, s tim da žičana ispuna ne smije biti niža od 0,5 m od tla zbog omogućavanja prolaza malih životinja;
i) prometno rješenje ostvaruje se prometnicama najmanje širine kolnika 6,0 m te internim kolnim, kolno-pješačkim i pješačkim površinama prostornih cjelina.

Članak 57.

UVJETI GRADNJE UNUTAR GRAĐEVINSKIH PODRUČJA ISKLJUČIVE GOSPODARSKE NAMJENE U GRAĐEVINSKOM PODRUČJU NASELJA

(1) Za površine iz članka 53a. primjenjuju se uvjeti gradnje i uređenja utvrđeni člankom 56. uz izuzetke kako slijedi: za priključenje na prometnu površinu, te za širine profila eventualne sekundarne prometne mreže unutar površine gospodarske namjene primjenjuju se uvjeti propisani za građevne čestice unutar GPN-a određeni člancima 76. i 78.; za dio sklopa poljoprivrednog gospodarstva unutar uličnog pročelja primjenjuju se sljedeći dodatni uvjeti: nije obvezan samostojeći način građenja; za obaveznu udaljenost od susjedne čestice primjenjuje se članak 12b. stavak 1. podstavak a), odnosno uvjeti članka 22.; za oblikovanje krova primjenjuju se uvjeti članka 21.

(2) Na površini iz podstavka c), članka 53a. utvrđenoj ovim planom dopušta se realizacija jednog zahvata u prostoru sukladno namjeni, uz katnost od tri nadzemne etaže te dodatno rekonstrukciju postojećeg, odnosno dogradnja novog potpuno ukopanog podruma (najveće građevinske bruto površine do 1000 m² pri čemu ova površina ne ulazi o ulazi u obračun koeficijenata izgrađenosti i iskorištenosti).

2.4. GRAĐEVINSKA PODRUČJA ZA TURISTIČKU IZGRADNJU

Članak 63.

(1) U Gradu Kutini nema planiranih izdvojenih građevinskih područja izvan naselja turističke namjene.

Članak 63a.

PRIJEMNI CENTAR ZA PP „LONJSKO POLJE"

(1) Planirano je građevinsko područje naselja isključive namjene za organizaciju ulaza u park prirode „Lonjsko polje" iz smjera Grada Kutine.

(2) Na površini iz stavka (1) ovog članka planira se izgradnja

a) zgrade sa prijemnom kancelarijom za prodaju ulaznica i info-pultom, trgovinom za prodaju suvenira i sl., zalogajnicom, sanitarnim čvorom,
d) nadstrešnice,
c) parkirališta za autobuse,
d) zgrade mogu imati samo prizemlje i kat.

Površina iz stavka (1) ovoga članka označena je na kartografskom prikazu 4-13-3 i nadvožnjakom je povezana s parkom prirode „Lonjsko polje" s južne strane auto-ceste.

2.5. GRAĐEVINSKA PODRUČJA ZA ŠPORT I REKREACIJU

Članak 64.

(1) U Gradu Kutini se planiraju se površine športsko-rekreacijske namjene (R):

a) športsko-rekreacijski centri označeni kao (R1),
b) športska igrališta označena kao (R2).

(2) Za površine sportsko-rekreacijske namjene uvjeti gradnje propisuju se kako slijedi:

a) ako nije drukčije određeno detaljnijim uvjetima Plana, propisuje se samostojeći način građenja;
b) najmanja udaljenost zgrade od susjedne građevne čestice (osim javne prometne površine) iznosi polovicu visine građevine;
c) na površinama sportsko-rekreacijske namjene tip R2 – športska igrališta smještaju se otvorena sportska igrališta, a omogućuje se i gradnja zgrade za prateće sadržaje (klupske prostorije, svlačionice i sl.), pri čemu najveći koeficijent izgrađenosti građevne čestice (zatvorenim sadržajima) iznosi 0,1, a najveća etažna visina zgrade iznosi najviše jednu podzemnu i jednu nadzemnu etažu;
d) na površini sportsko-rekreacijske namjene tip R1 – športsko-rekreacijski centar smještaju se sportske dvorane, zatvoreni bazeni i slične zgrade za zatvorena sportska igrališta, pomoćne zgrade i otvorena sportska igrališta; najveći koeficijent izgrađenosti građevne čestice zatvorenim sadržajima iznosi 0,4; visina građevina za zatvorena sportska igrališta nije određena; za pomoćne zgrade etažna visina iznosi najviše jednu podzemnu i jednu nadzemnu etažu;

Članak 64a.

OSTALE POVRŠINE ZA ŠPORT I REKREACIJU

(1) Osim športsko-rekreacijske površine planirane kao isključiva namjena u i izvan naselja iz članaka 64. u obuhvatu Plana, moguće je prostornim planovima užih područja te aktima za građenje u okviru građevinskih područja naselja razgraničiti dodatne

površine športsko-rekreacijske namjene. Prostornim planovima užih područja dopušta se razgraničenje površina športsko-rekreacijskog centra (R1) i športskih igrališta (R2), dok se aktima za građenje u okviru građevinskih područja naselja dopušta gradnja i uređenje površina športskih igrališta (R2).

(2) Na površine iz stavka (1) ovog članka primjenjuju se odredbe stavaka (2) članka 64, te odredbe stavka (2), alineje f) članka 31. ovih odredbi.

3. UVJETI SMJEŠTAJA DRUŠTVENIH I POSLOVNIH DJELATNOSTI

Članak 65.

(1) Društvene djelatnosti obuhvaćaju sadržaje koji se uređuju kao samostalne zgrade ili u sklopu zgrada druge namjene. Pod društvenim djelatnostima podrazumijevaju se zgrade namijenjene:

a) obrazovanju (predškolske i školske ustanove),
b) zdravstvu (dom zdravlja, ambulante i sl.),
c) socijalnoj zaštiti (dom za stare i nemoćne i sl),
d) kulturi,
e) upravi.
f) zgrade vjerske namjene (vjerskih zajednica);
g) složene zgrade objedinjenih pretežito društvenih i javnih namjena.

(2) Površine i zgrade iz stavka (1) ovog članka smještaju se unutar građevinskih područja naselja na površinama mješovite i ostalih namjena, sukladno odredbama poglavlja 2.2.2., odnosno razgraničavaju i detaljnije planiraju prostornim planovima užih područja.

(3) Planira se površina za gradnju doma za stare i nemoćne u Stupovači u obuhvatu kojeg će se razgraničiti:

a) 3,5 ha površine za izgradnju staračkog doma,
b) 3,0 ha površine za izgradnju naselja asistiranog stanovanja u funkciji staračkog doma, te
c) ostatak obuhvata planirati kao parkovno-rekreacijske površine.

(4) Na lokaciji Husain (Stare livade) planira se površina javne i društvene namjene – sklonište za životinje (D11). Detaljno razgraničenje površina, te detaljni uvjeti gradnje i uređenja utvrdit će se GUP-om Kutine.

(5) Na zgrade društvenih i javnih djelatnosti primjenjuju se odredbe stavka (2), alineje e) članka 31. ovih odredbi.

4. IZGRAĐENE STRUKTURE IZVAN GRAĐEVINSKIH PODRUČJA

Članak 66.

(1) Izgrađene strukture izvan površina naselja (građevinskih područja naselja – GPN-a) utvrđenih ovim planom, planiraju se:

a) na površinama ovim planom utvrđenih izdvojenih građevinskih područja za izdvojene namjene,
b) na površinama izvan građevinskih područja utvrđenih ovim planom, a na kojima se planira izgradnja ili je moguća sukladno važećim propisima i odredbama ovog plana.

(1a) Građevine koje se mogu, odnosno moraju graditi izvan građevinskih područja – građevine infrastrukture (prometne, energetske, vodnogospodarske itd.), odnosno pojedinačni objekti i sklopovi za poljoprivredne (biljne i/ili stočarske) te šumarske djelatnosti; moraju se graditi i koristiti tako da ne ometaju osnovnu namjenu površina – poljoprivredu i šumarstvo, odnosno korištenje drugih zgrada i građevina, te da ne ugrožavaju okoliš i vrijednosti krajobraza, posebno vrijedne vizure.

(1b) Omogućuje se, unutar postojećih gabarita, održavanje i rekonstrukcija postojećih zgrada koje se nalaze izvan građevinskih područja utvrđenih ovim planom, što uključuje i gradnju zamjenske zgrade te, unutar postojećih tlocrtnih gabarita, natkrivanje ruševnih i/ili nedovršenih dijelova zgrada.

(2) Izvan građevnog područja, dopušta se izgradnja građevina koje:

a) služe primarnoj intenzivnoj poljodjelskoj proizvodnji:
   a1/ za obavljanje intenzivne ratarske (farme) i intenzivne stočarske i (ili) peradarske proizvodnje (tovilišta), proizvodnju ribe (ribnjaka)
   a2/ pojedinačne zgrade u funkciji poljodjelske proizvodnje:
      1. poljodjelske kućice (klijeti),
      2. staklenici i plastenici,
      3. spremišta voća,
      4. spremišta za alat.,
b) služe rekreaciji, a koriste prirodne izvore:
   b1/ lovačke kuće,
   b2/ kampovi kao rekreacijski sadržaji (u okviru poljodjelskih domaćinstava, koja se bave seoskim turizmom, športom i rekreacijom),
   b3/ vidikovci na privlačnim mjestima određenim ovim Planom,

b4/ zgrade uz prostore za konjičke sportove i uzgoj konja,

(3) Pod primarnom intenzivnom:

a) ratarskom i stočarskom proizvodnjom podrazumijeva se proizvodnja na posjedu minimalne veličine 0,5 ha, a koju obavlja:
   - fizička osoba kojoj je to jedini izvor prihoda,
   - pravna osoba kojoj je to pretežita djelatnost u odnosu prema strukturi ukupnog prihoda.

b) ratarskom proizvodnjom za uzgoj voća ili voća i povrća podrazumijeva se posjed minimalne veličine 0,25 hektara;

c) ratarskom proizvodnjom za uzgoj povrća ili vinove loze podrazumijeva se posjed minimalne veličine 0,25 hektara;

(4) Građevine iz stavka 2. mogu se priključiti na komunalnu infrastrukturu (struju, vodu, plin).

(6) Kad na određenom poljodjelskom zemljištu postoje uvjeti za gradnju pojedinačne gospodarske građevine, lokacijska dozvola se ne može utvrditi, ako je to zemljište nepodesno za gradnju.

(7) Osnovna, poljodjelska namjena, na temelju koje su podignute gospodarske građevine u smislu članka 66. stavak 2., alineja a1) i a2), točke 1., 2. i 3. može se promijeniti, ako se građevine mogu prilagoditi novoj proizvodnji, koja mora ostati u okviru poljoprivredne djelatnost.

(8) Površine za kamp kao rekreacijski sadržaj iz članka 66., stavak 2., alineja b, točka b2), koji se može urediti izvan građevnog područja, ne može promijeniti namjenu i postati građevnim područjem.

(9) Građenje izvan građevinskog područja mora biti uklopljeno u krajobraz tako da se:

a) očuva obličje terena, kakvoća i cjelovitost poljodjelskoga zemljišta i šuma,
b) očuva prirodni prostor pogodan za rekreaciju, a gospodarska namjena usmjeri na predjele koji nisu pogodni za rekreaciju,
c) očuvaju kvalitetni i vrijedni vidici,
d) osigura što veća površina građevne čestice, a što manja površina građevnih cjelina,
e) osigura infrastruktura, a osobito zadovoljavajuće riješi odvodnja i pročišćavanje otpadnih voda, zbrinjavanje otpada s prikupljanjem na građevnoj čestici i odvozom na organiziran i siguran način.

Članak 67.

FARME I TOVILIŠTA

(1) Farma ili tovilište je sklop građevina s pripadajućim poljoprivrednim zemljištem, koji se gradi za potrebe poljoprivredne proizvodnje sukladno članku 66, stavku (2), podstavku a), alineji a1/.

(1a) Na farmi ili tovilištu mogu se graditi:

a) gospodarske građevine za potrebe biljne proizvodnje;
b) gospodarske građevine za potrebe stočarske proizvodnje;
c) građevine za potrebe prerade poljoprivrednih proizvoda proizvedenih na farmi;
d) zgrade (hale) za spremanje materijala, alata, strojeva, proizvoda te slične građevine.

(1b) Vrijede sljedeći uvjeti gradnje:

a) poljoprivredna površina za gradnju sklopa iz stavka (1) ne može biti manja od 20.000 m² (dalje: uvjetna površina); poljoprivredna površina iz stavka koja je osnova za gradnju sklopa iz stavka (1) može se obračunati kao uvjetna površina za gradnju samo jednog sklopa; ne dopušta se parcelacija koja bi za posljedicu imala smanjenje površine koje je osnova za gradnju sklopa na veličinu manju od uvjetne; uvjetna površina mora biti cjelovita, a samo iznimno se može sastojati od više dijelova na najvećoj udaljenosti od 200 m pri čemu čestica na kojoj se gradi ne može biti manja od 10 % uvjetne površine;
b) najveći koeficijent izgrađenosti iznosi 0,02 uvjetne površine;
c) najveća etažna visina: jedna nadzemna etaža;
d) visina građevina sklopa iznosi najviše 4,0 m; iznimno, može biti veća zbog specifičnog tehnološkog procesa (silos i sl.);
e) dopušta se samostojeći način građenja uz mogućnost gradnje složene građevine uz primjenu uvjeta članka 10a. st. (5);
f) potrebno je propisno lokalno riješiti vodoopskrbu (dopušta se upotreba cisterne ili akumulacije), odvodnju i pročišćavanje oborinskih i otpadnih voda, te zbrinjavanje otpada s prikupljanjem na čestici i odvozom na organiziran i siguran način, kao i energetsku opremljenost (plinski spremnik, električni agregat, kolektori i/ili sl.);
g) kolni priključak sklopa moguće je ostvariti s postojećih pristupnih putova („poljski put").

(3) Udaljenosti gospodarskih zgrada iz stavka 1. ovoga članka za intenzivnu stočarsku proizvodnju od granice građevnog područja naselja iznosi:

Za naselja Kutina i Repušnica primjenjuju se kriteriji iz tablice 1a:

TABLICA 1a

Namjena gospodarskih građevina za intenzivnu stočarsku i peradarsku proizvodnju		Najmanja udaljenost građevina od građevnog područja naselja
Stočarska proizvodnja	Peradarska proizvodnja	
8 – 50 uvjetnih grla	1000 – 8000 komada	min. 100 m
51 – 100 uvjetnih grla	8001 – 16000 komada	min. 150 m
101 – 200 uvjetnih grla	16001 – 32000 komada	min. 200 m
201 – 300 uvjetnih grla	32001 – 50000 komada	min. 300 m
301 – 400 uvjetnih grla	50001 – 65000 komada	min. 400 m
401 - 800 uvjetnih grla	65001 - 130000 komada	min. 500 m

Za sve druga naselja primjenjuju se kriteriji iz tablice 1b:

TABLICA 1b

Namjena gospodarskih građevina za intenzivnu stočarsku i peradarsku proizvodnju		Najmanja udaljenost građevina od građevnog područja naselja
Stočarska proizvodnja	Peradarska proizvodnja	
8 – 50 uvjetnih grla	1000 – 8000 komada	min. 70 m
51 – 100 uvjetnih grla	8001 – 16000 komada	min. 100 m
101 – 200 uvjetnih grla	16001 – 32000 komada	min. 150 m
201 – 300 uvjetnih grla	32001 – 50000 komada	min. 200 m
301 – 400 uvjetnih grla	50001 – 65000 komada	min. 300 m
401 - 800 uvjetnih grla	65001 - 130000 komada	min. 350 m

Navedene udaljenosti vrijede u slučaju ako je relevantno (kritično) građevno područje veće od 1,0 ha, kod manjih građevnih područja nema kriterija udaljenosti.

(4) Za građevine koje služe za tovilišta stoke i peradi u uvjetima uređenja prostora utvrđuju se i mjere zaštite okoliša.

(5) Slijedeće su najmanje udaljenosti građevina za uzgoj stoke i drugih građevina namijenjenih intenzivnoj poljoprivrednoj proizvodnji od prometnica:

- 100,0 m za državne ceste,
- 50,0 m za županijske ceste,
- 30,0 m za lokalne ceste.

(8) Osnovna namjena, na temelju koje je podignuta postojeća zakonito sagrađena građevina iz ovog članka, a koja ne zadovoljava uvjete iz stavka 3 ovog članka, može promijeniti svoju osnovnu namjenu u skladu s ovim odredbama, a građevina se može rekonstruirati u postojećim gabaritima.

Članak 68.

POLJODJELSKE KUĆICE (KLIJETI)

(1) Na jedinstvenim poljodjelskim površinama većim od 2000 m² može se izgraditi poljodjelska kućica (klijet).

(2) Za gradnju poljodjelske kućice vrijede i sljedeći uvjeti:

a) ima najviše dvije etaže;
b) najveća građevinska bruto površina iznosi 60 m², te najveća površina pod građevinom 30 m²;

(3) Na poljodjelskim površinama manjim od površine određene u stavku 1. ovog članka, pri građevnim preinakama (sanaciji i rekonstrukciji) postojećih poljodjelskih kućica ne smije se povećavati njihova veličina.

Članak 69.

SPREMIŠTA POLJOPRIVREDNIH PROIZVODA I SPREMIŠTA ALATA

(1) Na poljodjelskim površinama većim od 10000 m2 (dalje: uvjetna površina) registriranom proizvođaču dopušta se gradnja spremišta poljoprivrednih proizvoda čija građevinska bruto površina ne može biti veća od 50 m2. Najveća etažna visina spremišta iznosi jednu nadzemnu etažu, dok je najveća visina građevine 5,0 m. Za svakih daljnjih 5000 m2 uvjetne površine spremište se može povećati za dodatnih 20 m2. Poljodjelska površina koja je osnova za gradnju spremišta može se obračunati kao uvjetna površina za gradnju samo jednog spremišta; ne dopušta se parcelacija koja bi za posljedicu imala smanjenje površine koje je osnova za gradnju spremišta na veličinu manju od uvjetne.

(2) Na poljodjelskim površinama većim od 2000 m2 (livadama, oranicama i sl.) moguće je graditi prizemna spremišta alata čija površina ne može biti veća od 12 m2.

(3) Spremišta trebaju biti na što neupadljivijem mjestu. Preporučuje se da bude uz rub šume, uz skupinu drveća, zaklonjeno od pogleda s ceste, ali ne uz potok ili bujicu.

Članak 70.

STAKLENICI I PLASTENICI

(1) Staklenici i plastenici za uzgoj povrća, voća, cvijeća i slično, mogu se graditi ako nisu u predjelima zaštićenih krajobraza i ako njihova izgradnja nije u

suprotnosti sa zaštitom okoliša.

(2) Na poljodjelskom zemljištu mogu se graditi uzgajališta puževa, glista, žaba i drugih sličnih životinja. Mogu se graditi ako nisu u predjelima zaštićenih krajobraza i ako njihova gradnja nije u suprotnosti sa zaštitom okoliša.

Članak 71.

LOVNA PODRUČJA

(1) Ovim Planom na području Grada planira se lovno područje. Iz površina lovišta izuzimaju se:

a) površine udaljene najmanje 300,00 m od granice građevinskog područja te 200 m od građevina izvan građevinskog područja
b) površine na kojima se ne može ustanoviti lovište prema posebnim propisima kojima je zabranjen lov - voćnim i loznim nasadima namijenjenima intenzivnoj proizvodnji; pašnjacima ograđenima ogradom; drugim površinama na čijim je aktom o proglašenju zabranjen lov
c) površine javnih prometnica i druge javne površine, uključujući i njihov zaštitni pojas
d) zaštićeni dijelovi prirode ako je posebnim propisima u njima zabranjen lov.

(2) Lovištem se gospodari temeljem lovnogospodarske osnove te drugih dokumenata sukladno posebnom propisu.

(3) Lovački domovi mogu se graditi ili obnavljati postojeći. Na temelju posebnih uvjeta i uz suglasnost mjerodavnih državnih institucija za zaštitu kulturne baštine te zaštite prirode i okoliša, ako se grade u zaštićenim dijelovima krajobraza. Najveća etažna visina lovačkog doma iznosi dvije nadzemne etaže, najveća građevinska bruto površina iznosi 400 m² te najveća površina pod građevinom iznosi 200 m². Mogu ih isključivo podizati šumarije, planinarska i lovačka društva.

Članak 72.

VIDIKOVCI

(1) Na istaknutim reljefnim pozicijama, koje imaju atraktivan pogled mogu se graditi vidikovci u obliku uređenih odmorišta.

(2) U okviru uređenja vidikovca dopušta se gradnja nadstrešnice s do 10 m² građevinske bruto površine, smještaj sanitarnog objekta, hortikulturno uređenje područja primjerenim sadnim materijalom i opremanje parkovnim inventarom (klupama, zidićima, panoramskim dalekozorima, informativnim pločama i sl.). Dopušta se i uređenje parkirališta, ako se do vidikovca pristupa i cestom.

Članak 72a.

(1) Izvan građevinskog područja dopušta se gradnja zgrade za potrebe prijavljenog obiteljskog poljoprivrednog gospodarstva i pružanje ugostiteljskih i turističkih usluga u seljačkom domaćinstvu, obrta registriranog za obavljanje poljoprivrede ili pravne osobe registrirane za obavljanje poljoprivrede, na zemljištu površine od najmanje 2 ha (dalje: uvjetna površna) te koja ima najviše jednu podzemnu i dvije nadzemne etaže te do 600 m² građevinske (bruto) površine i najveći kapacitet 50 ležajeva. U navedenu građevinsku (bruto) površinu uračunavaju se i s opisanom zgradom funkcionalno povezane pomoćne i gospodarske zgrade koje mogu imati najviše jednu nadzemnu etažu.

(2) Uvjetnom površinom iz prethodnog stavka, može se smatrati i površina ukupne (zbrojene) površine od 2 ha jednog vlasnika koja nije jedinstvena već čiji se dijelovi nalaze na međusobnoj udaljenosti do 200 m; ne dopušta se parcelacija koja bi za posljedicu imala smanjenje površine koje je osnova za gradnju građevine iz prethodnog stavka na veličinu manju od uvjetne.

(3) Na površini kompleksa sukladnog prethodnim stavcima dopušteni smještajni kapacitet omogućuje se realizirati i kao objekt za robinzonski smještaj / kamp / kamp-odmorište u domaćinstvu / seljačkom domaćinstvu / na obiteljskom poljoprivrednom gospodarstvu.

Članak 72b.

(1) Izvan građevinskog područja dopušta se gradnja stambene zgrade za vlastite (osobne) potrebe na zemljištu površine od najmanje 20 ha te koja ima jednu podzemnu i dvije nadzemne etaže te do 600 m² građevinske (bruto) površine.

(2) Ne dopušta se parcelacija koja bi za posljedicu imala smanjenje površine koje je osnova za gradnju građevine iz prethodnog stavka na veličinu manju od uvjetne.

Članak 73.

ZGRADE ZA KONJIČKI SPORT

(1) Registriranom konjičkom društvu omogućuje se gradnja zgrade za konjički sport (ergela) na poljoprivrednom ili šumskom zemljištu najmanje površine 2000 m², a u funkciji rekreacijske i turističke ponude. Dopušta se gradnja isključivo prizemne zgrade s visinom građevine do 4,0 m i nagibom krovišta do 20°, ukupne građevinske bruto površine do 200 m²,

Članak 74.

ISTRAŽIVANJE I EKSPLOATACIJA MINERALNIH SIROVINA

(1) U obuhvatu Plana eksploatacija mineralnih sirovina – ugljikovodika, dopušta se unutar granica eksploatacijskih polja odobrenih sukladno posebnom propisu.

(2) U obuhvatu Plana smještena su postojeća (odobrena) eksploatacijska polja: Janja Lipa, Jamarica, Vrbak, Kozarica i Mramor brdo, koja većim dijelom zahvaćaju površine izvan građevinskih područja, te se dijelom preklapaju s površinama građevinskih područja u naseljima Janja Lipa, Jamarica i Repušnica. Obuhvat Plana nalazi se unutar istražnog prostora za istraživanje ugljikovodika – istražni blok Sava-07. Istražni odnosno eksploatacijski radovi unutar ovih područja provode se sukladno prostornom planu šireg područja (Prostorni plan Sisačko-moslavačke županije) te posebnom propisu.

(3) Ukoliko se prilikom istražnih radova na istražnom prostoru mineralnih sirovina utvrdi lokacija povoljna za eksploataciju, može se na lokaciji istražnog prostora odobriti jedno ili više eksploatacijskih polja bez potrebe izmjene ovog plana, a sukladno provedenoj procjeni utjecaja na okoliš i prirodu, te sukladno dodatnim uvjetima propisanih prostornim planom šireg područja i posebnim propisima.

(4) Mikrolokacija istražnih i eksploatacijskih bušotina unutar eksploatacijskih polja i istražnog prostora iz stavka 2. ovog članka utvrđuje se sukladno posebnim propisima kojima je regulirano rudarstvo te istraživanje i eksploatacija ugljikovodika, te u skladu s projektnom i tehničkom dokumentacijom potrebnom za ishođenje akata kojima se odobrava građenje.

(5) Eksploatacijska polja mineralnih sirovina – ugljikovodika ucrtana su na kartografskom prikazu 2c: „Infrastrukturni sustavi – energetski sustav – nafta i plin" mjerilu 1:25.000.

5. UVJETI UTVRĐIVANJA POJASEVA ILI TRASA I POVRŠINA PROMETNIH I DRUGIH INFRASTRUKTURNIH SUSTAVA

Članak 75.

JAVNE PJEŠAČKE POVRŠINE

(1) Na javnoj pješačkoj površini (pločniku ili trgu) ispred zgrade u čijem je prizemlju trgovačko-poslovno-ugostiteljski sadržaj, može se dopustiti kalendarski ograničeno korištenje vanjskog pretprostora u vezi sa sadržajem iz prizemlja zgrade, ali uz uvjet da se osigura prolaz za pješake u najmanjoj širini od 1,5 m ako površina siječe logičan pješački potez.

(2) Gdje je god moguće potrebno je u pojasu ulice (između kolnika i nogostupa) posaditi drvored prikladne veličine i oblika. Stabla valja saditi na razmaku koji će omogućiti okomito ili podulje parkiranje osobnih vozila u drvoredu.

(3) Da bi se uži središnji predio (središnja zona naselja) naselja, ili pojedina ulica, namijenila isključivo pješačkom prometu obvezatno je:

a) izraditi u neposrednom okruženju najmanje onoliko parkirališnih mjesta koliko se uvođenjem pješačke zone ukinulo postojećih,
b) osigurati odvijanje prometnog sustava najmanje na razini usluge kao prije zahvata,
c) u pješačkoj zoni stvoriti uvjete za normalno odvijanje opskrbnog i ostalog prometa u izvanrednim okolnostima.

Članak 77.

CESTOVNI PROMET

(1) Položaj cesta i cestovnih pojaseva (koridora) određen je na kartografskom prikazu br. 1: "Korištenje i namjerna površina" i na kartografskom prikazu br. 2a: "Infrastrukturni sustavi – promet – cestovni i željeznički" u mjerilu 1:25.000, a način njihove gradnje i uređenja propisan je zakonskim propisima, pravilnicima i standardima.

(2) Cestovni prometni sustav sastoji se od sljedećih prometnica:

a) državna autocesta A-3 (G.P. Bregana (granica Rep. Slovenije) – Zagreb – Sl. Brod – G.P. Bajakovo (granica Rep. Srbije));
b) državne ceste:
   - D-45 (V. Zdenci (D5) – Garešnica – čvor Kutina (A3))
   - planirana obilaznica grada Kutine (s mogućnošću planiranja do uključivo ranga državne ceste)
   - planirana državna brza cesta Kutina – Garešnica – Daruvar,
   - Kutina (D45) – Lonja – D224; koridor državne ceste planiran u svrhu mogućeg poprečnog povezivanja preko Lonjskog polja do D224
   - planirana državna cesta Ž3124 (Repušnica) do L33070.
c) županijske ceste:
   - Ž-3124 (D43 – Bunjani – Voloder – Kutina – Novska (D47));
   - Ž-3163 (Selište-D45);

- Ž-3164 (Kutinska Slatina – D45);
- Ž-3167 (Garešnica (D26) – Kaniška Iva – Međurić (Ž3168));
- Ž-3168 (Uljanik (D26) – Poljana – Međurić – B. Jaruga (Ž3124));
- Ž-3212 (Ž3124 – Husain (L33070));
- Ž-3213 (Gojlo (L37139) – Piljenice (L33137));
- Ž-3214 (Zbjegovača – Ž3124);
- Ž-3216 (Ž3124 – Jamarica (L33073));
- Ž-4096 (Poljana (Ž4236) – Janja Lipa (L33073));

d) lokalne ceste:

- L-33021 (Mikleuška – Ciglenica – Ž3124);
- L-33022 (Krajiška Kutinica – L33023);
- L-33023 (Kutinica – Katoličke Čaire – Ž3164);
- L-33024 (Kletište – Ž3163);
- L-33025 (Katoličke Čaire (L33023) – M. Bršljanica – Velika Bršljanica (L37137));
- L-33069 (Repušnica (Ž3124) – želj. Postaja);
- L-33070 (Kutina (D45) – Husain – Batina – Ž3213);
- L-33071 (Kutina (L33070) – Mišinka – Ž3213);
- L-33072 (Ilova (Ž3213) – Ž3124);
- L-33073 (Jamarica (Ž3216) – Janja Lipa – Brezine (Ž4095));
- L-33142 (L33141 – Novi Grabovac (L41006));
- L-37139 (Malo Vukovje (Ž3167) – Gojlo (Ž3213));

e) mreže nerazvrstanih cesta.

(3) Na kartografskim prikazima plana br. 1: "Korištenje i namjerna površina" i br. 2a: "Infrastrukturni sustavi – promet – cestovni i željeznički" u mjerilu 1:25.000, prikazana je mreža javnih cesta utvrđenih u stavku (2) ovog članka, te dio mreže nerazvrstanih cesta koji se odnosi na rješavanje željezničko-cestovnih prijelaza na koridoru željezničke pruge za međunarodni promet M103 Dugo Selo – Novska.

(4) Neposrednom provedbom plana, temeljem akata za građenje, na površinama svih namjena dopušta se razgraničenje dodatnih površina za gradnju osnovne i sekundarne infrastrukturne mreže, uključujući i dijelove mreže javnih i nerazvrstanih cesta koja nije utvrđena (i ucrtana) ovim planom.

(5) Križanja planirane brze ceste Kutina-Garešnica-Daruvar s ostalim prometnicama realizirat će se kao denivelirana osim s državnom cestom D-45 s kojom se planira križanje u istoj razini. Iznimno, u prvoj fazi realizacije brze ceste Kutina-Garešnica-Daruvar dopušta se realizacija svih križanja u istoj razini, odnosno sukladno već ishođenim aktima kojima se odobrava građenje.

Članak 78.

CESTOVNI POJASEVI

(1) Uređenje koridora javnih i nerazvrstanih cesta, kao i drugih prometnih površina u obuhvatu Plana, obavlja se u skladu sa zakonskim propisima, uredbama, pravilnicima i standardima. Širina zaštitnog pojasa javnih cesta unutar kojeg je gradnja dopuštena isključivo prema uvjetima nadležnog tijela s javnim ovlastima uređena je posebnim zakonom iz područja cestovne infrastrukture.

(2) Planske koridore javnih cestovnih prometnica sukladne kartografskim prikazima potrebno je čuvati za izgradnju, rekonstrukciju i proširenje, sve dok se precizna trasa prometnice ili položaj prometne građevine ne odredi projektom te dok se ista ne unese temeljem parcelacijskog elaborata u katastarske planove i ne prenese na teren iskolčenjem, nakon čega je tek dopušteno i uređenje u zaštitnom pojasu javnih cesta. Koridor obilaznice Kutine (u ukupnoj dužini trase) planiran je u širini od 100,0 metara (zemljišni pojas i zaštitni pojas). U obuhvatu prostornog plana užeg područja za naselje Kutinu mogu se odrediti i drugačija rješenja. Za potrebe izgradnje nadvožnjaka koridor se može proširiti do 150,0 metara. Koridor obilaznice grada Kutine u dijelu od D45 (veza na autoput, južno od naselja Kutina) do L33070 (Batina) odgovara koridoru planirane državne ceste, odnosno brze ceste Kutina-Garešnica-Daruvar.

(3) Za koridor državne ceste planiran u svrhu mogućeg poprečnog povezivanja preko Lonjskog polja do D224: Kutina (D45) – Lonja – D224 izrađena je Prostorno-prometno-građevinska studija koridora ceste Kutina – Lonjsko polje temeljem koje je utvrđena trasa koridora od Kutine do Lonjskog polja, a u svrhu poprečnog povezivanja preko Lonjskog polja do D224 (što je utvrđeno i prostornim planom šireg područja), te je izrađeno idejno rješenje i pokrenuta izrada studije utjecaja na okoliš. Daljnje detaljne karakteristike koridora i trasa prometnice odredit će se kroz izradu projektne dokumentacije (idejnog, glavnog i izvedbenog projekta) od strane nadležnih tijela s javnim ovlastima.

(3a) Pri konačnom određivanju trasa prometnica i njihovom projektiranju, uključujući obilaznicu

Kutine, potrebno je u što većoj mjeri izbjegavati vrijedne poljoprivredne i šumske površine, a kako bi se očuvala općekorisna funkcija šuma i tla (zaštita od erozije/klizišta, utjecaj na vodni režim, plodnost tla, klimatsko-zaštitna uloga te rekreativno, turistička i zdravstvena uloga šuma). Na trasama javnih prometnica, sukladno projektno-tehničkom rješenju omogućuje se realizacija potrebnih podvožnjaka, nadvožnjaka, vijadukata, nasipa i dr. sličnih građevina i bez da je njihov položaj utvrđen kartografskim prikazima Plana.

(4) U pojasu javnih cesta izvan građevinskih područja dopušta se gradnja uslužnih građevina u prometu, sukladno posebnom propisu, pri čemu se dopušta proširenje pojasa cestovnog zemljišta za: benzinske postaje, praonice i servise vozila, kao i ugostiteljske sadržaje povezane s prethodno navedenim sadržajima, kao i odmorišta, parkirališta i vidikovce.

(5) Zaštitna ograda autoceste ne smije se koristiti kao ograda drugih zahvata u prostoru. Ograda zahvata u prostoru koji se nalazi u neposrednoj blizini autoceste smješta se na udaljenosti minimalno 3,0 m od zaštitne ograde autoceste.

(6) Spojeve na javne ceste planirati sukladno propisu koji uređuje gradnju priključaka na javne ceste te odgovarajućom normom za gradnju čvorova u istoj razini, kao i drugim relevantnim propisima. Potrebno je izbjegavati građenje više spojeva na javnu cestu s malim međusobnim razmakom. Pristupe građevnih čestica na javne ceste državne razine potrebno je rješavati sabirnim (servisnim) i ostalim ulicama. Komunalnu infrastrukturu u koridoru javnih cesta potrebno je u pravilu planirati u njihovom zaštitnom pojasu, a u skladu s posebnim uvjetima nadležnih javno-pravnih tijela.

(7) Javne ceste pri prolasku kroz građevinsko područje uređuju se kao ulice, pri čemu najmanja udaljenost regulacijske linije od osi ceste pojedine razine iznosi:

a) za državnu cestu 10,0 m,
b) županijsku cestu 9,0 m,
c) za lokalnu cestu 4,0 m.

(8) Najmanja udaljenost regulacijske linije od ruba kolnika za javne ceste iznosi 1,60 m.

(9) Iznimno od stavaka (7) i (8), u izgrađenom dijelu građevinskog područja naselja širina zemljišnog pojasa (koridora) javnih cesta može biti i manja, prema mogućnostima na terenu.

(10) Unutar građevinskog područja naselja najmanja širina kolnika iznosi:

a) za jednosmjerni automobilski promet: 4,5 m, (iznimno 3,5 m na strmim terenima);
b) za dvosmjerni promet: 5,5 m, (iznimno 4,5 m na strmim terenima);

(11) Samo jedna vozna traka može se graditi izuzetno i to:

a) na preglednom dijelu ulice pod uvjetom da se svakih 150,0 m planira ugibalište
b) pri slijepim ulicama čija dužina ne prelazi 100,0 m na preglednom, odnosno 50,0 m na nepreglednom dijelu
c) u jednosmjernim ulicama
d) u izgrađenim dijelovima naselja, ako nije moguće ostvariti povoljnije uvjete prometa.

(12) U neizgrađenim dijelovima građevinskih područja naselja uz kolnik je obvezan obostrani nogostup najmanje širine 1,5 m.

(13) U izgrađenim dijelovima građevinskih područja naselja uz kolnik je obvezan jednostrani nogostup najmanje širine 1,0 m, a ako navedenu širinu nije moguće ostvariti, prometna površina uređuje se kolno-pješačka ulica (najmanje širine 5,5 m).

(14) Omogućuje se urbanističkim planom uređenja, temeljem detaljnije analize, unutar pretežito stambenih područja u neizgrađenom dijelu građevinskog područja naselja planirati stambene ulice nižeg prometnog intenziteta i bez tranzitnog prometa, s prometnom površinom kao mješovitim kolno-pješačkim profilom najmanje ukupne širine 6,0 m (zona smirenog prometa, „shared space", provozna pješačka ulica) i/ili kao posrednim pristupom sukladno stavku (15).

(15) Uređena građevna čestica ostvaruje neposredan kolni pristup na kolnu prometnu površinu sukladnu stavcima (9) do (14) ovog članka. Iznimno, građevnoj čestici do 1000 m² omogućuje se posredni kolno-pješački pristup širine najmanje 4,5 m do prometne površine sukladne stavcima (9) do (14) ovog članka, uz uvjet da duljina ovakvog pristupa ne prelazi 50,0 m.

(16) Za izdvojena građevinska područja izvan naselja uvjeti gradnje prometne mreže određeni su odgovarajućim poglavljima Plana sukladno planiranoj namjeni područja.

(17) Pri projektiranju i gradnji nadvožnjaka (deniveliranih raskrižja) dopušta se nogostup širine minimalno 0,8 m (isključivo na dijelu nadvožnjaka).

(18) Ne dopušta se građenje građevina i podizanje nasada, koji bi spriječili proširenje preuskih ulica i uklanjanje oštrih zavoja, ili otežali vidljivost u odvijanju prometa.

Članak 78a.

(1) U postupku izdavanja dozvole za izgradnju zgrade na građevnoj čestici potrebno je ostvariti potreban broj parkirališnih/garažnih mjesta prema normativima iz Tablice 1c.

(2) Od navedene norme ovoga članka može se odstupiti samo:

a) kod već izgrađenih građevinskih čestica koje su u funkciji, ili
b) u gusto izgrađenim dijelovima građevinskih područja naselja gdje to prostorno nije moguće više ostvariti.

U ovim slučajevima treba potrebna parkirališno/garažna mjesta osigurati na vlastitoj građevnoj čestici u blizini ili parkiranje riješiti ugovorom o koncesiji (zakupu) na javnom parkiralištu/garažnom prostoru.

(3) U slučaju da se unutar zgrade predviđa neki poslovno-trgovačko-ugostiteljski-turistički ili sličan sadržaj, koji zahtijeva dostavu, obvezno treba osigurati prostor i za zaustavljanje dostavnoga vozila na samoj građevnoj čestici.

(4) Parkiralište se ne smije predvidjeti duž postojeće prometnice na način da se time sužava kolnik ili da se onemogući prolaz pješaka.

TABLICA 1c.: NORMATIVI ZA BROJ PARKIRALIŠNIH MJESTA PO POJEDINIM NAMJENAMA ZGRADA

Namjena zgrade	Broj mjesta na	Potreban broj mjesta
Stambene zgrade	100 m2 BRP	1,0
Stambene zgrade	Jedna stambena jedinica	1,0
Zgrade mješovite namjene	75 m2 BRP	1,0
Zgrade mješovite namjene	Jedna stambena/ smještajna jedinica	1,0
Obiteljski pansion ili obiteljski hotel	75 m2 BRP	1,0
Obiteljski pansion ili obiteljski hotel	Jedna smještajna jedinica	1,0
Višestambena zgrada	75 m2 BRP	1,0
Višestambena zgrada	Jedna stambena jedinica	1,5
Školske i predškolske ustanove	100 m2 korisnog prostora	0,5-1
Zdravstvene ustanove	100 m2 korisnog prostora	1
Socijalna zaštita	100 m2 korisnog prostora	1
Kultura i fizička kultura	100 m2 korisnog prostora	0,5
Društveni dom	100 m2 korisnog prostora	0,5
Uprava i administracija	100 m2 korisnog prostora	1
Poslovanje (uredi, kancelarije, biroi i sl.)	100 m2 korisnog prostora	1,5
Usluge	100 m2 korisnog prostora	1,5
Trgovina	100 m2 korisnog prostora	3 - 4
Ugostiteljstvo	100 m2 korisnog prostora	4,0
Ugostiteljstvo	jedan stol	1,5
Proizvodnja, prerada i skladišta	1 zaposleni	0,45
Proizvodnja, prerada i skladišta	100 m2 korisnog prostora	1
Banka, pošta	100 m2 korisnog prostora	2,5
Hoteli (u naselju)	100 m2 korisnog prostora	2,5
Hoteli (u naselju)	1 krevet	0,5
U okviru građevinskih područja za turističku namjenu (T)	1 krevet	0,5
Hoteli (T1)	jedna soba	0.75
Turističko naselje (T2)	Smješt. jedinica s 3 ležaja	1,0
	Smješt. jedinica s 4 ležaja	1,5
	Smješt. jedinica sa 6 ležaja	2,0

Za planiranje uzimaju se vrijednosti koje daju veći broj parkirališta/garaža po namjeni. U okviru obuhvata prostornog plana užeg područja za naselje Kutinu mogu se tim prostornim planom planirati i drugačije vrijednosti.

Članak 79.

(1) Pri izradi projektne dokumentacije, ali i izvedbi pojedinih planiranih prometnica, treba posvetiti osobitu skrb očuvanju krajobraza. Ceste treba prilagoditi terenu kako bi građevnih radova bilo što manje (vijadukata, usjeka, zasjeka i nasipa). Za zaštitu pokosa i iskopanih dijelova terena obvezno treba koristiti autohtono drveće i grmlje

Članak 79a.

ŽELJEZNIČKI PROMET

(1) Područjem Grada Kutine prolazi koridor planirane željezničke pruge za međunarodni promet M103 Dugo Selo – Novska koja je dio trase željezničke pruge koridora RH1 (bivši X. paneuropski koridor) te željeznička pruga za lokalni promet L204 Banova Jaruga – Daruvar – Pčelić rasputnica. Širina prostorno-planskog koridora planiranog dijela željezničke pruge za međunarodni promet M103 na dionici Kutina – Lipovljani iznosi 100 m.

(1a) Izgradnjom nove dionice dvokolosiječne željezničke pruge M103 na dionici Kutina – Lipovljani predviđa se prekategorizacija postojeće željezničke

pruge na dionici Kutina – Banova Jaruga u prugu za lokalni promet, dok se za prugu na dionici od kolodvora Banova Jaruga do spoja s novom dionicom željezničke pruge predviđa ukidanje.

(2) Iznimno od stavka (1) ovog članka, širina trase može se korigirati (smanjiti i/ili povećati):

a) u obuhvatu GUP-a Kutine;
b) prilikom prolaska kroz građevinsko područje;
c) zbog tehničkih zahtjeva realizacije svih potrebnih dijelova željezničke infrastrukture, te željezničkih infrastrukturnih podsustava.

(3) Željezničko-cestovne prijelaze i pješačke prijelazi preko pruge na trasama iz stavka (1) ovog članka potrebno je riješiti sukladno važećom zakonskom i tehničkom regulativom ili ih ukinuti sa ili bez svođenja na drugo križanje, odnosno rješavat će se sukladno izrađenoj projektnoj dokumentaciji uz suglasnost nadležnog tijela s javnim ovlastima.

(4) Ako svodne ceste nisu ucrtane u kartografske prikaze Plana, realiziraju se neposrednom provedbom ovog plana sukladno stavku (4) članka 77. ovih odredbi. Pozicija i trasa svodnih cesta utvrdit će se izradom projektne dokumentacije izrađene za potrebe rješavanja prijelaza iz stavka (3) ovog članka.

(5) Uređenje, gradnja i rekonstrukcija željezničke infrastrukture obavlja se u skladu sa zakonskim propisima, uredbama, pravilnicima i standardima. Širina zaštitnog pružnog pojasa (unutar kojeg je gradnja moguća isključivo uz suglasnost nadležnog tijela s javnim ovlastima) utvrđena je posebnim zakonom.

(6) Položaj trasa željezničkih pruga određen je na kartografskom prikazu br. 1: „Korištenje i namjerna površina" i na kartografskom prikazu br. 2a: „Infrastrukturni sustavi – promet – cestovni i željeznički", oba u mjerilu 1:25.000.

Članak 80.

POŠTA I ELEKTRONIČKE KOMUNIKACIJE

(1) Raspored poštanskih ureda i položaj trasa telefonskih vodova i uređaja određen je na kartografskom prikazu 2b: „Infrastrukturni sustavi - pošta, elektroničke komunikacije; Energetski sustav – elektroenergetika" u mjerilu 1:25.000. Pozicije ucrtanih trasa vodova, kao i pozicije uređaja kvalitativnog su i shematskog karaktera, a preciznija rješenja će se utvrditi prostornim planovima užih područja i/ili razradom projektne dokumentacije

(2) Osnovne postaje pokretnih telekomunikacija mogu se graditi kao:

a) antenski prihvat na postojećim zgradama – unutar građevinskih područja,

b) samostojeći antenski stupovi – izvan građevinskih područja; Samostojeći antenski stupovi smještaju se unutar područja elektroničkih komunikacijskih zona prikazanih na kartografskom prikazu iz stavka 1, a grade se sukladno uvjetima propisanih prostornim planom šireg područja i posebnim propisima.

(3) Osnovne postaje na samostalnom stupu svojim položajem ne smiju remetiti vizure na osobite krajobrazne vrijednosti. U slučaju zaštićenih (registriranih) vrijednosti posebne uvjete utvrđuje nadležni konzervatorski odjel.

(4) Budući da uvođenje novih širokopojasnih usluga i novi zahtjevi za kvalitetom usluga uvjetuju zamjenu starih kabela novima, skraćivanje pretplatničke petlje, te postupno sve veće uvođenje svjetlovodnih kabela u pretplatničku mrežu, potrebno po svim ulicama u kojima su kabeli položeni bez cijevi, te za ulice koje nemaju postojeću elektroničku komunikacijsku infrastrukturu predvidjeti koridore za izgradnju distributivne telekomunikacijske kanalizacije (DTK), a posebno na područjima na kojima se prostornim planom planira izgradnja novih objekata. Novu elektroničku komunikacijsku infrastrukturu za pružanje javnih komunikacijskih usluga putem elektroničkih komunikacijskih vodova u načelu je potrebno voditi podzemno u zoni pješačkih staza ili zelenih površina u naseljima gradskih obilježja, odnosno podzemno i/ili nadzemno u zoni pješačkih staza ili zelenih površina u ostalim naseljima.

Članak 81.

ELEKTROENERGETIKA

(1) Položaj dalekovoda i njihovih pojaseva određen je na kartografskom prikazu br. 2b: „Infrastrukturni sustavi - pošta, elektroničke komunikacije; Energetski sustav – elektroenergetika" u mjerilu 1:25.000. Pozicije ucrtanih trasa vodova, kao i pozicije uređaja u elektroopskrbnom sustavu, kvalitativnog su i shematskog karaktera, a preciznija rješenja će se utvrditi prostornim planovima užih područja i/ili neposrednom provedbom Plana, temeljem akata za građenje, kroz razradu projektne dokumentacije.

(2) Postavljanje elektroopskrbnih visokonaponskih (nadzemnih ili podzemnih) kao i potrebnih trafostanica obavljat će se u skladu s posebnim uvjetima nadležnih javno-pravnih tijela. Širine zaštitnih pojaseva moraju biti u skladu sa

zakonom, pravilnicima i normama.

(3) Pri odabiru lokacije trafostanica treba voditi računa o tome da u budućnosti ne budu ograničavajući čimbenik izgradnji naselja, odnosno drugim infrastrukturnim građevinama.

(4) Za dalekovode se određuju sljedeće širine zaštitnih koridora:

	Postojeći	Planirani
DV 2x 400 kV	80,0 m (40+40 m od osi)	100,0 m (50+50 m od osi)
DV 400 kV	70,0 m (35+35 m)	80,0 m (40+40 m)
DV 2x220 kV	60,0 m (30+30 m)	70,0 m (35+30 m)
DV 220 kV	50,0 m (25+25 m)	60,0 m (30+30 m)
DV 2x110 kV	50,0 m (25+25 m)	60,0 m (30+30 m)
DV 110 kV	40,0 m (20+20 m)	50,0 m (25+25 m)
DV 35 kV	30,0 m (15+15 m)	30,0 m (15+15 m)
DV 20(10) kV	15,0 m (7,5+7,5 m)	15,0 m (7,5+7,5 m)
kabel 2x110 kV	6,0 m	12,0 m
kabel 110 kV	5,0 m	10,0 m
kabel 35 kV	2,0 m	5,0 m
kabel 20(10) kV	2,0 m	5,0 m

(5) Elektroenergetska mreža uređuje se i gradi sukladno sljedećim uvjetima:

a) uz javne prometne kolne površine osigurati koridor (širine 0,4 m, dubine 0,9 m) za polaganje elektroenergetskih kabela sukladno stavku (21) članka 78. ovih odredbi,
b) u svrhu izgradnje elektroenergetskih objekata dopušta se formiranje građevne čestice; veličina građevne čestice uvjetovana je tipom transformatorske stanice,
c) u slučaju velikih potrošača potrebno je za takav objekt planirati građevnu česticu za transformatorsku stanicu,
d) sve transformatorske stanice treba planirati kao samostojeće tipske objekte,
e) ispod nadzemne niskonaponske mreže nije dozvoljena gradnja u pojasu 3,0 m za nepristupačne dijelove građevine (krov, dimnjak i dr.) i 4,0 m za pristupačne dijelove građevine (terase, skele i sl.) od vodiča niskonaponske nadzemne mreže, dok kod kabelskih instalacija udaljenost temelja objekta od kabelske instalacije mora biti najmanje 1,0 m,
f) izvan građevinskog područja te u građevinskom području moguća je gradnja građevina elektroopskrbe kao infrastrukturnih građevina sukladno ovom Planu i posebnim uvjetima bez prostornog plana užeg područja. Prostornim planom užeg područja moguće je odrediti i drugačije uvjete,
g) za gradnju objekata iz alineje e) ovog stavka potrebno je tražiti posebne uvjete nadležnih javno-pravnih tijela,
h) za korištenje i uređenje prostora unutar zaštitnih koridora elektroenergetskih vodova (iz stavka (4) ovog članka) kao i u okruženju transformatorskih stanica potrebno je ishoditi posebne uvjete nadležnih javno-pravnih tijela; prostor zaštitnog koridora dalekovoda u pravilu nije namijenjen za građenje stambenih zgrada, rekonstrukciju stambenih zgrada kojom se povećava visina zgrade, te općenito za smještaj zgrada u kojima boravi veći broj ljudi
i) za izgradnju transformatorskih stanica obvezno je formirati građevnu česticu čija će veličina biti uvjetovana tipom transformatorske stanice; ukoliko se transformatorska stanica gradi na javnoj površini nije potrebno formiranje nove građevne čestice.
j) u svrhu građenja energetskih građevina dopušta se izgradnja susretnih objekata i spojne elektroenergetske infrastrukture (dalekovoda) između energetskih građevina i postrojenja u nadležnosti operatora elektroenergetskog sustava

(6) Lokacije elektroenergetskih objekata distributivnog napona 0.4, 10, 20, i 35 kV utvrdit će se prostornim planovima užih područja i/ili neposrednom provedbom Plana (temeljem akata za građenje kroz razradu projektne dokumentacije), a sve u skladu s posebnim uvjetima nadležnog javno-pravnog tijela.

(7) Posebni uvjeti za građenje svih zgrada i građevina izdaju se pojedinačno, ovisno o vrsti zgrade, odnosno građevine, a prema važećim tehničkim propisima.

(8) Za sadržaje planirane člankom 53. st. 7. omogućuje se proizvodnja električne i/ili toplinske energije, instalirane snage lokalnog značaja (razine) sukladno posebnom propisu.

(9) Elektroopskrbna mreža uređuje se i gradi sukladno svim važećim propisima i dokumentima iz sektora energetike i elektroopskrbe.

Članak 81a.

PROIZVODNJA I CIJEVNI TRANSPORT NAFTE I PLINA

(1) Položaj trasa naftovoda i plinovoda određen je na kartografskom prikazu 2c: „Infrastrukturni sustavi – energetski sustav – nafta i plin" mjerilu 1:25.000.

(2) Zona ograničenja prostornih intervencija planira se kao:

a) zaštitna zona naftovoda i produktovoda je 100,0 m lijevo i desno od osi postojećeg cjevovoda (uvjeti za izgradnju unutar koridora određuju se prema propisima i posebnim uvjetima); zona unutar koje je zabranjena svaka gradnja, bez suglasnosti vlasnika naftovoda iznosi 30 m lijevo i desno od osi,
b) zaštitni pojas plinovoda, ovisi o promjeru cijevi. U zaštitnom pojasu širokom 30,0 m lijevo i desno od osi plinovoda, nakon njegove izgradnje, zabranjeno je graditi zgrade namijenjene stanovanju ili boravku ljudi, bez obzira na stupanj sigurnosti izgrađenog plinovoda i bez obzira na razred pojasa plinovoda
c) Iznimno od prethodnog podstavka, zgrade namijenjene stanovanju ili boravku ljudi mogu se graditi u pojasu užem od 30 m ako je gradnja već bila predviđena ovim planom prije projektiranja plinovoda te ako se primjene posebne zaštitne mjere, s tim da najmanja udaljenost naseljene zgrade od plinovoda mora iznositi:
   - za promjer cjevovoda do 125 mm – 10 m;
   - za promjer cjevovoda od 125 mm do 300 mm – 15 m;
   - za promjer cjevovoda od 300 mm do 500 mm – 20 m;
   - za promjer cjevovoda veći od 500 mm – 30 m.
d) u pojasu 5,0 m obostrano od osi svih cjevovoda (5+5 m) zabranjena je sadnja bilja i trajnih nasada čije korijenje raste dublje od 1,0 m, odnosno za koje se zemlja obrađuje dublje od 0,5 m.
e) kod paralelnog vođenja infrastrukturnih instalacija (kanalizacija, vodovod, plinovod, električni kablovi, telefonski kablovi i ostalo) s instalacijama za transport ugljikovodika, minimalna međusobna udaljenost mora biti 5 m računajući od vanjskog ruba infrastrukturnih instalacija do vanjskog ruba instalacija za transport ugljikovodika.
f) na mjestima križanja infrastrukturnih instalacija s instalacijama za transport ugljikovodika, iste obavezno treba postaviti ispod naših instalacija f) za transport ugljikovodika. Vertikalna udaljenost mora biti najmanje 0,5 m računajući od donje kote cjevovoda za transport ugljikovodika do gornje kote cjevovoda ili kabela koji se polaže. Kut križanja mora biti između 90º i 60º. Iznad mjesta križanja obavezno se postavlja pocinčana rešetka kao oznaka da ispod postojećeg cjevovoda prolazi najmanje još jedan cjevovod ili kabel.
g) na mjestima križanja i paralelnog hoda prometnica, željezničkih pruga, vodotoka, kanalske mreže i dr. s instalacijama za transport ugljikovodika, međusobna udaljenost definirana je posebnim propisima i sastavni je dio posebnih uvjeta.
h) zaštitna i požarna zona izgrađene bušotine zona iznosi u polumjeru 30 m od osi bušotine. Za trajno napuštenu bušotinu sigurnosna zona, u kojoj je zabranjeno graditi objekte za život ili boravak ljudi, iznosi u polumjeru 3 m od osi bušotine.

(3) Osim plinovoda i pratećih građevina određenih člankom 5. unutar koridora navedenih plinovoda, položeni su i otpremni plinovod DN 300/50 KS Lipovljani – Popovača te plinovod DN 150 Janja Lipa Zagreb (koji nije u funkciji).

(4) Za magistralne plinovode (postojeće i one za koje su ishođeni akti kojima se odobrava građenje) nužno je primjenjivati čl. 8. i 9. Pravilnika o tehničkim uvjetima i normativima za siguran transport tekućih i plinovitih ugljikovodika magistralnim naftovodima i plinovodima te naftovodima i plinovodima za međunarodni transport (Sl. list 26/85).

(5) Planirani magistralni plinovodi određeni su koridorom ukupne širine 60 m (30+30 m). Položaj planiranih trasa (koridora) magistralnih plinovoda su načelni. Dopuštaju se odstupanja u pogledu konačnog rješenja trasa magistralnih plinovoda te lokacije i dimenzije njima pripadajućih nadzemnih objekata od onih utvrđenih ovim Planom. Predviđa se mogućnost izgradnje magistralnog plinovoda Kozarac – Slobodnica DN 800/75 u koridorima postojećih magistralnih plinovoda. Konačne trase magistralnih plinovoda i njihovih nadzemnih objekata odredit će se prilikom projektiranja kada će trase biti utvrđene sukladno prostornim planovima i postojećoj

infrastrukturi, zatim temeljem detaljnije geodetske i geološke izmjere te primijenjenih tehnoloških inovacija, a uzimajući u obzir utjecaj zahvata na okoliš, krajobrazne te kulturne vrijednosti (arheologija) i po potrebi provedenih dodatnih istraživanja.

Članak 81b.

ISTRAŽIVANJE I EKSPLOATACIJA GEOTERMALNIH VODA U SVRHU POLJOPRIVREDNE PROIZVODNJE

(1) U svrhu korištenja geotermalnih potencijala isključivo za potrebe registrirane poljoprivredne djelatnosti, a u svrhu zagrijavanja obradivih površina te grijanja staklenika, dopušta se izgradnja najviše jedne bušotine za eksploataciju geotermalnih voda.

Članak 82.

KORIŠTENJE VODA

(1) Položaj trasa cjevovoda određen je na kartografskom prikazu 2d: „Infrastrukturni sustavi - vodnogospodarski sustav - vodoopskrba, odvodnja i korištenje voda; Uređenje vodotoka i voda" mjerilu 1:25.000. Pozicije ucrtanih trasa vodova kao i pozicije uređaja u vodoopskrbnom sustavu kvalitativnog su i shematskog karaktera, a preciznija rješenja će se utvrditi prostornim planovima užih područja i/ili razradom projektne dokumentacije.

(2) Gradnja magistralnih vodoopskrbnih vodova, crpnih i precrpnih stanica, kao i vodosprema izvan građevnih područja utvrđenih ovim Planom, odvijat će se u skladu s posebnim uvjetima Hrvatskih voda d.o.o., odnosno mjerodavnog ureda za vodoopskrbu.

(3) Ako na dijelu građevnog područja na kojem će se graditi građevina ne postoji vodovodna mreža, opskrba vodom rješava se prema mjesnim prilikama. Uvjetima uređenja prostora za gradnju građevina stanovanja, kada se one grade u područjima gdje nema pitke vode, određuje se obvezna gradnja cisterni. Postojeći lokalni izvori moraju se održavati i ne smiju se zatrpavati ili uništavati. Naprave koje služe za opskrbu vodom moraju biti sagrađene i održavane prema postojećim propisima. Te naprave moraju biti udaljene i s obzirom na podzemne vode locirane uzvodno od mogućih onečistača kao što su: fekalne jame, gnojišta, kanalizacijski vodovi i okna, otvoreni vodotoci ili bare i slično.

Članak 83.

ODVODNJA OTPADNIH VODA

(1) Sustav odvodnje unutar obuhvata Plana čine:

a) odvodni kolektori
b) crpne stanice
c) uređaji za obradu otpadnih voda
d) kanali i uređaji za ispust
e) ostali kolektori.

(2) Gradnja magistralnih kolektora odvodnje, s potrebnim uređajima za obradu otpadnih voda te ostalim uređajima, izvan građevinskih područja utvrđenih ovim Planom obavljat će se u skladu s posebnim uvjetima nadležnog javno-pravnog tijela.

(3) Položaj trasa sustava odvodnje otpadnih voda određen je na kartografskom prikazu 2d: „Infrastrukturni sustavi - vodnogospodarski sustav - vodoopskrba, odvodnja i korištenje voda; Uređenje vodotoka i voda" mjerilu 1:25.000. Pozicije ucrtanih trasa vodova kao i pozicije uređaja u sustavu odvodnje kvalitativnog su i shematskog karaktera, a preciznija rješenja će se utvrditi prostornim planovima užih područja i/ili razradom projektne dokumentacije.

(4) Sustav odvodnje otpadnih i oborinskih voda ne smije se spojiti na kanal u nadležnosti tijela koje upravlja autocestom (Hrvatske autoceste d.o.o.)

(5) Planira se razdjelni sustavi odvodnje:

a) sanitarne otpadne vode odvode se kanalizacijskim sustavom do uređaja za obradu otpadnih voda. Potrebno je predvidjeti korištenje pročišćenih otpadnih voda u druge svrhe, a pri ispuštanju istih u okoliš (površinske vode) postupak mora biti usklađen s Metodologijom kombiniranog pristupa, uz Plan upravljanja vodnim područjima 2016. - 2021.;
b) oborinske vode treba u što većoj mjeri upijati teren na građevnim česticama zgrada, što se mora odvijati bez ugrožavanja okolnog zemljišta, imovine i objekata; ostatak oborinskih voda te oborinske vode s javnih prometnih površina treba voditi u vlastiti sustav odvodnje; na većim manipulativnim, parkirališnim (preko 10 mjesta) i ostalim prometnim površinama ovaj sustav treba biti opremljen skupljačima motornih ulja ispranih s kolovoza; oborinske se vode ispuštaju u okolni teren; za veće površine se preporuča projektiranje više pojedinačnih manjih sustava s kontroliranim ispustima u okolni teren, radi racionalnije gradnje i održavanja.

(6) Uređenom građevnom česticom u smislu odvodnje otpadnih voda smatra se ona koja ostvaruje priključak na javni sustav odvodnje, ili ona na kojoj se sanitarne otpadne vode tretiraju vlastitim uređajem za biopročišćavanje (odnosno drugim uređajem uz suglasnost nadležnog tijela), te potom zbrinjavaju

sukladno uvjetima nadležnih tijela ili, isključivo za građevne čestice do 10 ES (ekvivalentnih stanovnika), ukoliko se sanitarne otpadne vode na čestici odvode u nepropusnu i sanitarno ispravnu sabirnu jamu s osiguranim i redovitim odvozom prikupljenog efluenta u sustav s propisanim pročišćavanjem; vodonepropusna sabirna jama treba biti pristupačna za posebno vozilo za pražnjenje te se može graditi na najmanjoj udaljenosti 1,0 m od građevne čestice.

(7) Prije upuštanja u javni sustav odvodnje, u gospodarskim zonama potrebno je izvršiti predtretman industrijskih otpadnih voda vlastitim uređajima za pročišćavanje, odnosno obradu industrijskih otpadnih voda. Osim navedenog, u gospodarskim zonama omogućuje se izgradnja vlastitog sustava odvodnje sukladno uvjetima nadležnih javno-pravnih tijela. Industrijske otpadne vode moraju se prije upuštanja u recipijent pročistiti do stupnja čistoće recipijenta, odnosno do stupnja i na način predviđen posebnom odlukom odgovarajućih tijela jedinice lokalne samouprave.

Članak 84.

UREĐENJE VODOTOKA, VODA I MELIORACIJA

(1) Položaj vodotoka, uređenje vodotoka, retencije, akumulacije i površine melioracije s crpnim stanicama određen je na kartografskim prikazima 2d: „Infrastrukturni sustavi - vodnogospodarski sustav - vodoopskrba, odvodnja i korištenje voda; Uređenje vodotoka i voda" i 3c: „Uvjeti korištenja, uređenja i zaštite prostora - uvjeti, ograničenja i posebne mjere" u mjerilu 1:25.000.

(2) Gradnja, uređenje i održavanje sustava odvijat će se u skladu sa Zakonima, uredbama, pravilnicima i standardima, te posebnim uvjetima nadležnog javno-pravnog tijela, odnosno mjerodavnog ureda za vodoopskrbu.

(3) Sustavi navodnjavanja na području Grada Kutine određeni su lokacijom i/ili površinom kako slijedi:

Naziv objekta	Vodotok	Navodnjavanje površina (ha)
Brinjani	Dišnica – Ilova	1.365
Kutinec	Kutinica	690
Jamarička	Jamarička	310
Polojac	Polojac – Kutinica	420

Članak 85.

GROBLJA

(1) Planom su zadržana sva postojeća groblja u Gradu.

(2) Planirano je proširenje groblja u naselju Kutina i Ilova, te Janja Lipa.

(3) Za postojeća groblja dopušta se gradnja prateće građevine građevinske bruto površine do 30 m² i visine jedne nadzemne etaže neposrednom provedbom ovog plana te sukladno posebnim uvjetima nadležnog konzervatorskog odjela.

6. MJERE ZAŠTITE KRAJOBRAZNIH I PRIRODNIH VRIJEDNOSTI I KULTURNO-POVIJESNIH CJELINA

Članak 86.

OPĆA NAČELA ZAŠTITE

(1) Planom su utvrđene mjere zaštite prostora, odnosno zaštite,

a) krajobraznih vrijednosti,
b) prirodnih vrijednosti i
c) kulturno-povijesnih cjelina

(2) Povijesne naseobinske i graditeljske cjeline, prirodni i kultivirani krajolici, kao i pojedinačne građevine spomeničkih obilježja sa pripadajućim parcelama, te fizičkim i vizualnim okolišem, moraju biti na stručno prihvatljiv i vrstan način uključeni u budući razvitak grada i županije.

Zaštita kulturno-povijesnih i prirodnih vrijednosti podrazumijeva ponajprije slijedeće:

a) Očuvanje i zaštitu prirodnoga i kultiviranog krajolika kao temeljne vrijednosti prostora što odražava kvalitetan suživot arhitektonske baštine i prirodnih osobitosti pripadajuće sredine nastao kao rezultat njihove funkcionalne povezanosti
b) Poticanje i unapređivanje održavanja i obnove zapuštenih poljodjelskih zemljišta, zadržavajući njihov tradicijski i prirodni ustroj
c) Zadržavanje povijesnih trasa putova (starih cesta, pješačkih staza, proštenjarskih putova često popraćenih raspelima i pokloncima, poljskih putova i šumskih prosjeka)
d) Očuvanje povijesnih naseobinskih cjelina (sela, zaselaka i izdvojenih sklopova) u njihovom izvornom okruženju, s povijesnim graditeljskim ustrojem i naslijeđenom parcelacijom
e) Oživljavanje starih zaselaka i osamljenih gospodarstava etnološke, arhitektonske i ambijentalne vrijednosti
f) Očuvanje i obnovu tradicijskoga graditeljstva (osobito starih drvenih kuća)

ali i svih drugih povijesnih građevina spomeničkih svojstava kao nositelja prepoznatljivosti prostora

g) Očuvanje povijesne slike, volumena (gabarita) i obrisa naselja, naslijeđenih vrijednosti krajolika i slikovitih pogleda (vizura)
h) Očuvanje i njegovanje izvornih i tradicijskih sadržaja, poljodjelskih kultura i tradicijskoga načina obrade zemlje
i) Zadržavanje i očuvanje prepoznatljivih toponima, naziva sela, zaselaka, brda i potoka, od kojih neki imaju simbolična i povijesna značenja
j) Očuvanje prirodnih značajki dodirnih predjela uz zaštićene cjeline i vrijednosti nezaštićenih predjela kao što su obale vodotoka, prirodne šume, bare, rukavci vodotoka, kultivirani krajolik - budući da pripadaju ukupnoj prirodnoj i stvorenoj baštini
k) Očuvanje i zaštita ukupne biološke, krajobrazne i geološke raznolikosti kao rezultata dosadašnjeg korištenja prostora i tradicionalnih gospodarskih aktivnosti.

(2) Da bi se očuvala tradicijska slika naselja ne smije se spajati nekoliko naseobinskih (graditeljskih) grupacija u jedno površinom veliko naselje. Osobito se moraju izbjegavati duga i neprekinuta građevna područja duž cesta i putova, te ujednačeno i pravilno parceliranje građevnih čestica (zadržati oblike tradicijskih parcela koliko god je moguće). Postojeća područja nove izgradnje zaokružiti kao manje cjeline, nove zgrade planirati grupirano unutar dozvoljenog građevnog područja, te pojedine grupe povezati koristeći prirodne i pejzažne činitelje krajolika.

(3) Nije dopustivo mijenjati tipologiju naselja ili njegovih dijelova (čvrste, kompaktne, manje jezgre) te u vezi s tim širenje naselja predvidjeti formiranjem novih okućnica u skupinama a nikako ih ne treba širiti izvan postojeće strukture (primjerice ako je formirano duž samo jedne strane puta ne bi trebalo predvidjeti njegovo širenje na drugu stranu). Potrebno je uzeti u obzir da je gotovo u svim naseljima općine prirodni prirast vrlo nizak pa je stoga i potreba za širenjem građevinskih zona vrlo mala.

6.1. MJERE ZAŠTITE KRAJOBRAZNIH I PRIRODNIH VRIJEDNOSTI

Članak 87.

ZAŠTITA PRIRODNIH I KRAJOBRAZNIH VRIJEDNOSTI

(1) Na području obuhvata Plana zaštićene su sljedeće prirodne vrijednosti:

a) prirodne vrijednosti zaštićene temeljem Zakona o zaštiti prirode (upisane u Upisnik zaštićenih područja):
   - park prirode: „Lonjsko polje";
   - regionalni park: „Moslavačka gora";
b) područja ekološke mreže NATURA 2000 temeljem Uredbe o ekološkoj mreži i nadležnostima javnih ustanova za upravljanje područjima ekološke mreže:
   - područja očuvanja značajna za ptice:
     - Donja Posavina HR100004;
     - Poilovlje s ribnjacima HR1000010;
   - područja očuvanja značajna za vrste i stanišne tipove:
     - Lonjsko polje HR2000416;
     - Ilova HR2001216;
c) prirodne vrijednosti evidentirane za zaštitu temeljem Zakona o zaštiti prirode (prijedlog za zaštitu sukladno prostornom planu županije):
   - posebni rezervat – ornitološki: „Ribnjaci Lipovljani";
   - park šuma: „Šanac - Ciglenica";
   - spomenik parkovne arhitekture: Trg kralja Tomislava u naselju Kutina.
d) mjerama ovog plana (planska razina zaštite) štite se:
   - osobito vrijedni predjeli - prirodni krajobraz („PK")
   - osobito vrijedni predjeli - kultivirani krajobraz („KK").

(2) Područja zaštićenih prirodnih vrijednosti iz prethodnog stavka ucrtana su na kartografskom prikazu 3a: „Uvjeti korištenja, uređenja i zaštite prostora - prirodne vrijednosti i ekološka mreža" u mjerilu 1:25000 i kartografskim prikazima serije 4: „Građevinska područja naselja i područja posebnih uvjeta korištenja" u mjerilu 1:5000.

Članak 88.

MJERE ZAŠTITE KRAJOBRAZNIH I PRIRODNIH VRIJEDNOSTI

(1) Propisuju se sljedeće mjere zaštite prirodnih vrijednosti:

(a) za zaštićena područja prirodnih vrijednosti,

uključujući i područja prirodnih vrijednosti evidentirana za zaštitu te područja koja se štite planskim mjerama zaštite:

- za zaštićeno područje parka prirode Lonjsko polje mjere zaštite prirodnih vrijednosti propisane su Prostornim planom parka prirode Lonjsko polje (NN 37/10) te drugim odgovarajućim aktima zaštićenog područja.
- za zaštićeno područje regionalni park Moslavačka Gora potrebno je izraditi i donijeti Prostorni plan područja posebnih obilježja Moslavačka gora; do donošenja navedenog plana na području regionalnog parka zabranjuju se radnje koje umanjuju prirodne vrijednosti, odnosno narušavaju svojstva zbog kojih je područje zaštićeno zaštita.
- za područja evidentirana za zaštitu u svrhu pokretanja postupka zaštite potrebno je sukladno Zakonu o zaštiti prirode izraditi stručnu podlogu; do donošenja rješenja o zaštiti na istim područjima zabranjuju se radnje koje umanjuju prirodne vrijednosti, odnosno narušavaju svojstva zbog kojih se predlaže zaštita te se primjenjuju i svi uvjeti Plana određeni za osobito vrijedne predjele – prirodne krajobraze.
- prilikom planiranja zahvata unutar Planom razgraničenih područja osobito vrijednih predjela - prirodnih i kultiviranih krajobraza potrebno je voditi računa da se zadrži krajobrazna raznolikost i prirodna kvaliteta prostora uz uvažavanje i poticanje lokalnih metoda gradnje i graditeljske tradicije.; unutar navedenih područja posebnu pažnju potrebno je posvetiti očuvanju vrijedne visoke vegetacije u slici naselja i njihovih rubnih dijelova te se ne dopušta sječa vrijednih visokih stabala osim u iznimnim slučajevima (stabla narušenog zdravstvenog stanja ili statike; iznimno opravdana pojedina uklanjanja u sklopu zahvata krajobraznog uređenja od strane Grada)
- unutar zaštićenih područja i područja evidentiranih prirodnih vrijednosti te unutar područja planskih mjera zaštite, prilikom gradnje građevina (osobito izgrađenih struktura izvan građevinskih područja) potrebno je izbjegavati područja pokrivena autohtonom vegetacijom te pri oblikovanju građevina koristiti materijale i boje prilagođene prirodnim obilježjima prostora uz uvažavanje tradicijskih arhitektonskih obrazaca.
- zahvati u prostoru unutar zaštićenih područja prirodnih vrijednosti, sukladno posebnom propisu iz područja zaštite prirode, podliježu posebnim uvjetima javnopravnih tijela nadležnih za zaštitu prirode.

(b) za područja ekološke mreže NATURA 2000:

- očuvanje područja ekološke mreže NATURA 2000 osigurava se provođenjem postupka Ocjene prihvatljivosti za ekološku mrežu i učinkovitim upravljanjem područjem ekološke mreže.
- osnovne mjere očuvanja propisane su važećim zakonskim i podzakonskim aktima iz područja zaštite prirode.

Članak 89.

ČUVANJE SLIKE NASELJA

(1) Mjere za očuvanje slike naselja, odnosno kulturnog krajobraza, među ostalim, obuhvaćaju i:

a) čuvanje prepoznatljive i svojstvene slike ambijenata naselja,
b) čuvanje tlorisnog oblika kuće za stanovanje zajedno sa pratećim gospodarskim zgradama ušorenog načina izgradnje,
c) horizontalni i vertikalni gabariti građevina, oblikovanje pročelja, pokrovi i nagibi krovišta, građevni materijali te boja pročelja, osobito unutar postojećih središta tradicijskih naselja, moraju biti u skladu s okolnim građevinama, krajolikom i načinom građenja na dotičnom području,
d) zidovi pročelja mogu biti žbukani,
e) krovišta zgrada su kosa, poželjno dvostrešna, nagiba 20-40º,
f) krovište u pravilu mora biti pokriveno crijepom, a kod rekonstrukcije tradicijskih građevina zadržati postojeću vrstu pokrova,
g) ograđivanje građevne čestice treba slijediti duh lokalne sredine. U manjoj mjeri moguće su žičane ograde, obvezno sa živicom s unutarnje strane građevne čestice. Moguće su, u iznimnim slučajevima i drukčije ograde,
h) u vrtovima i voćnjacima ne treba saditi

uneseno (egzotično) bilje, kao ni ono uobičajeno u gradskim prostorima. Valja koristiti vrste cvijeća i grmlja, primjerene kraju,

i) u predvrtu, između ceste (ulice) i kuće, preporučuje se sadnja drveća svojstvenog kraju i ukrasnog grmlja,
j) autohtone pejzažne ambijente treba čuvati i omogućiti nastajanje novih, kao što su, šumarci i gajevi, skupine stabala i drvoredi i dr.,
k) treba poticati i promicati održavanje zapuštenih poljodjelskih površina, zadržavajući njihovu tradicijsku i prirodnu strukturu.

Članak 90.

MJERE ZAŠTITE POLJODJELSKOG ZEMLJIŠTA

(1) Poljodjelsko zemljište Planom uživa poseban status i zaštitu. Poljodjelsko zemljište mora se intenzivno obrađivati uz primjenu potrebnih agrotehničkih mjera i ne može promijeniti namjenu osim kada su u pitanju potrebe Hrvatske vojske. Na poljodjelskom zemljištu može se graditi samo u skladu s odredbama ovoga Plana o gradnji izvan građevinskog područja.

(2) Ovim Planom je određena obveza odgovarajuće državne službe da:

a) vodi popis površina i vrijednosti ukupnoga poljodjelskog zemljišta na području obuhvata Plana,
b) da vodi popis neiskorištenoga poljodjelskog zemljišta u privatnom i državnom vlasništvu,
c) da obavlja poslove u vezi s davanjem u zakup neiskorištenoga poljodjelskog zemljišta u državnom vlasništvu,
d) da provodi politiku razborita iskorištavanja poljodjelskog zemljišta u skladu sa Zakonom o poljoprivrednom zemljištu.

Članak 91.

MJERE ZAŠTITE ŠUMSKOG ZEMLJIŠTA

(1) Planom su utvrđeni šumski predjeli. Prema namjeni i značenju dijele se na:

a) gospodarske šume čije se uređivanje i iskorišćivanje obavlja prema šumsko-gospodarskoj osnovi;
b) ekološko-ambijentalne park-šume čije se uređivanje također obavlja prema šumsko-gospodarskoj osnovi.

(2) Pojedine šumske površine obuhvaćene su planskim kategorijama zaštite (osobito vrijedni predjeli – prirodni i kultivirani krajobrazi te se na njih primjenjuju odgovarajući uvjeti zaštite Plana.

Članak 92.

(1) Način zaštite, uređenja i korištenja šuma odvija se na temelju šumsko-gospodarskih osnova i u skladu sa zakonskim propisima, pravilnicima i normama te uvjetima Plana.

(2) Za provođenje ovog Plana bitne su sljedeće mjere:

a) pošumljivanje šikara, osobito radi ekološke zaštite i poboljšanja ambijenta,
b) gradnja šumskih putova i/ili pješačko-biciklističkih rekreacijskih staza,
c) pošumljivanje zapuštenih zemljišta, koja nije opravdano obrađivati.

6.2. MJERE ZAŠTITE KULTURNO-POVIJESNIH CJELINA I GRAĐEVINA

Članak 93.

OPĆE ODREDBE I UPRAVNI POSTUPAK PRI ZAŠTITI KULTURNO - POVIJESNE BAŠTINE

(1) Odredbe za uspostavu i provođenje mjera zaštite i obnove kulturne baštine proizlaze iz Zakona o zaštiti i očuvanju kulturnih dobara RH i Pravilnika koji se na njih odnose. Propisanim mjerama utvrđuju se obvezatni upravni postupci te način i oblici graditeljskih i drugih zahvata na:

a) pojedinačnim spomeničkim građevinama,
b) građevnim sklopovima,
c) arheološkim lokalitetima,
d) parcelama na kojima se spomeničke građevine nalaze te
e) predjelima (zonama) zaštite naselja i kultiviranog krajolika ili drugim predjelima s utvrđenim spomeničkim svojstvima.

(2) Posebnom konzervatorskom postupku osobito podliježu slijedeći zahvati na zaštićenim građevinama, sklopovima, predjelima i lokalitetima:

a) popravak i održavanje postojećih građevina,
b) nadogradnje, prigradnje, preoblikovanja i građevne prilagodbe (adaptacije),
c) rušenja i uklanjanja građevina ili njihovih dijelova,
d) novogradnje na zaštićenim parcelama ili unutar zaštićenih predjela,
e) funkcionalne prenamjene postojećih građevina,
f) izvođenje radova na arheološkim lokalitetima

(3) U skladu s navedenim zakonima za sve nabrojene zahvate na građevinama, građevnim sklopovima, predjelima (zonama) i lokalitetima, za koje je utvrđena obveza zaštite, kod nadležne ustanove za zaštitu kulturne baštine potrebno je ishoditi zakonom propisane suglasnosti:

a) posebne uvjete
b) prethodno odobrenje i/ili potvrdu glavnog projekta
c) nadzor u svim fazama radova, provodi nadležna Uprava za zaštitu kulturne baštine

(4) Zaštićenim građevinama, kod kojih su utvrđena spomenička svojstva i na koje se obvezatno primjenjuju sve navedene (spomeničke) odredbe, smatraju se sve građevine koje su u ovom Prostornom planu popisane kao:

a) registrirana kulturna dobra (Z)
b) preventivno zaštićena kulturna dobra (P).

(5) Za ovim planom evidentirana dobra za zaštitu od lokalnog značenja (E) zaštićeni status i mjere zaštite posebnom odlukom utvrđuju nadležna tijela JLS, uz prethodnu suglasnost nadležnog javnopravnog tijela i na temelju općih preporuka i odredbi Plana.

Članak 94.

STAVLJANJE POD ZAŠTITU KULTURNO-POVIJESNIH DOBARA

(1) Sastavni dio Plana je Popis nepokretnih kulturnih dobara i evidentiranih dobara za zaštitu od lokalnog značenja (Tablica 2.). Na kartografskom prikazu 3b: „Uvjeti korištenja, uređenje i zaštitu prostora - kulturna dobra" u mjerilu 1:25.000 prikazane su zaštićene povijesne graditeljske cjeline i nepokretna kulturna dobra izvan zaštićenih cjelina.

TABLICA 2. POPIS NEPOKRETNIH KULTURNIH DOBARA I EVIDENTIRANIH DOBARA ZA ZAŠTITU OD LOKALNOG ZNAČENJA

BRINJANI			
Broj	Kulturno dobro	Lokalitet	Status
01/01	Stambena kuća (etnol. obilježja)	kbr. 3	E
01/02	Stambena kuća (etnol. obilježja)	kbr. 22	E
01/03	Stambena kuća (etnol. obilježja)	kbr.37	E
01/04	Stambena kuća (etnol. obilježja)	kbr.79	E
01/05	Stambena kuća (etnol. obilježja)	kbr.102	E
01/06	Gospodarska građevina (etnol. obilježja)	kbr. 19	E
BANOVA JARUGA			
Broj	Kulturno dobro	Lokalitet	Status
02/01	Stambena kuća „Mader"	zaselak Poljari	E
02/02	Arheološko nalazište Banova Jaruga – Dijelovi		E
02/03	Arheološko nalazište Banova Jaruga – Konačine		E
ČAIRE			
Broj	Kulturno dobro	Lokalitet	Status
03/01	Dio naselja seoskih obilježja	potez kbr. 7-23, 16-18	E
03/02	Stambena kuća (etnol. obilježja)	kbr. 1	E
03/03	Stambena kuća (etnol. obilježja)	kbr. 12	E
GOJLO			
Broj	Kulturno dobro	Lokalitet	Status
04/01	Groblje	uz kapelu sv. Duha	E
04/02	Crkva sv. Duha	istočni rub naselja	Z-1924
04/03	Stambena kuća (etnol. obilježja)	kbr. 26	E
04/04	Stambena kuća (etnol. obilježja)	kbr. 87	E
04/05	Stambena kuća (etnol. obilježja)	kbr. 89	E
04/06	Stambena kuća (etnol. obilježja)	kbr. 91	E
04/07	Stambena kuća (etnol. obilježja)	bez kbr.	E
04/08	Stambena kuća	kbr. 7	E
HUSAIN			
Broj	Kulturno dobro	Lokalitet	Status
05/01	Arheol. lok., gradište Husain-Novo Brdo	raskrižje Novog Brda s gl. cestom	E
ILOVA			
Broj	Kulturno dobro	Lokalitet	Status
06/01	Dio naselja seoskih obilježja	potez kbr. 57-61	E
06/02	Crkva prečistog Srca Marijina	sjeverni rub naselja	Z-2838
06/03	Stambena kuća (etnol. obilježja)	kbr. 8	E
06/04	Stambena kuća (etnol. obilježja)	kbr. 30	E
06/05	Tradicijska drvena kuća	kbr. 85	Z-6765
06/06	Stambena kuća (etnol. obilježja)	kbr. 90	E
06/07	Stambena kuća (etnol. obilježja)	kbr. 92	E
06/08	Stambena kuća (etnol. obilježja)	kbr. 104	E
06/09	Stambena kuća (etnol. obilježja)	kbr. 127	E
06/10	Stambena kuća (etnol. obilježja)	kbr. 142	E
06/11	Stambena kuća (etnol. obilježja)	kbr. 148	E
06/12	Stambena kuća (etnol. obilježja)	V. Pavlovića kbr. 12	E
06/13	Stambena kuća	kbr.134	E
JAMARICA			
Broj	Kulturno dobro	Lokalitet	Status
07/01	Dio naselja seoskih obilježja	Potez k.br. 125 - 133	E

07/02	Groblje	južno od naselja	E
07/03	Kapela sv. Barbare	središte naselja	E
07/04	Raspelo	uz kapelu	E
07/05	Stambena kuća (etnol. obilježja)	kbr. 23	E
07/06	Stambena kuća (etnol. obilježja)	kbr. 25	E
07/07	Stambena kuća (etnol. obilježja)	kbr. 41	E
07/08	Stambena kuća (etnol. obilježja)	kbr. 43	E
07/09	Stambena kuća (etnol. obilježja)	kbr. 46	E
07/10	Stambena kuća (etnol. obilježja)	kbr. 64 a	E
07/11	Stambena kuća (etnol. obilježja)	kbr. 79	E
07/12	Stambena kuća (etnol. obilježja)	kbr. 82	E
07/13	Stambena kuća (etnol. obilježja)	kbr. 84	E
07/14	Stambena kuća (etnol. obilježja)	kbr. 87	E
07/15	Stambena kuća (etnol. obilježja)	kbr. 114	E
07/16	Stambena kuća (etnol. obilježja)	kbr. 132	E
07/17	Stambena kuća (etnol. obilježja)	kbr. 140	E
07/18	Stambena kuća (etnol. obilježja)	kbr. 145	E
07/19	Stambena kuća (etnol. obilježja)	kbr. 148	E
07/20	Stambena kuća (etnol. obilježja)	kbr. 151	E
07/21	Stambena kuća (etnol. obilježja)	kbr. 153	E

JANJA LIPA

Broj	Kulturno dobro	Lokalitet	Spom. status
08/01	Dio naselja seoskih obilježja	potez kbr. 95-131, 48-64	E
08/02	Groblje	uz kapelu sv. Martina	E
08/03	Kapela sv. Martina	južno od naselja na povišenoj poziciji	E
08/04	Raspelo	u središtu naselja	E
08/05	Stambena kuća (etnol. obilježja)	kbr. 5	E
08/06	Stambena kuća (etnol. obilježja)	kbr. 6	E
08/07	Stambena kuća (etnol. obilježja)	kbr. 15	E
08/08	Stambena kuća (etnol. obilježja)	kbr. 18	E
08/09	Stambena kuća (etnol. obilježja)	kbr. 19	E
08/10	Stambena kuća (etnol. obilježja)	kbr. 22	E
08/11	Stambena kuća (etnol. obilježja)	kbr. 30	E
08/12	Stambena kuća i okućnica (etnol. obilježja)	kbr. 34	E
08/13	Stambena kuća (etnol. obilježja)	kbr. 35	E
08/14	Stambena kuća (etnol. obilježja)	kbr. 37	E
08/15	Stambena kuća (etnol. obilježja)	kbr. 48	E
08/16	Stambena kuća (etnol. obilježja)	kbr. 49	E
08/17	Stambena kuća (etnol. obilježja)	kbr. 57	E
08/18	Stambena kuća (etnol. obilježja)	kbr. 67	E
08/19	Stambena kuća (etnol. obilježja)	kbr. 70	E
08/20	Stambena kuća (etnol. obilježja)	kbr. 79	E
08/21	Stambena kuća (etnol. obilježja)	kbr. 141	E
08/22	Stambena kuća (etnol. obilježja)	kbr. 143	E
08/23	Stambena kuća (etnol. obilježja)	kbr. 147	E
08/24	Stambena kuća (etnol. obilježja)	kbr. 153	E
08/25	Stambena kuća (etnol. obilježja)	kbr.161	E

KATOLIČKE ČAIRE

Broj	Kulturno dobro	Lokalitet	Status
09/01	Dio naselja seoskih obilježja	potez kbr. 83-87	E
09/02	Stambena kuća (etnol. obilježja)	kbr. 91	E
09/03	Stambena kuća (etnol. obilježja)	kbr. 93	E
09/04	Stambena kuća (etnol. obilježja)	bez broja	E
09/05	Stambena kuća (etnol. obilježja)	bez broja	E
09/06	Arheol. lok. Torine		E

KLETIŠTE

Broj	Kulturno dobro	Lokalitet	Status
10/01	Stambena kuća (etnol. obilježja)	kbr. 10	E

KRAJIŠKA KUTINICA

Broj	Kulturno dobro	Lokalitet	Status
11/01	Kutinjac – grad, utvrda (sr. vijek)	2 km. sjev. od sela	E
11/02	Bršljanac - grad (sr. vijek)	4 km sjev. od sela	E
11/03	Stambena kuća (etnol. obilježja)	kbr. 20	E
11/04	Stambena kuća (etnol. obilježja)	kbr. 22	E
11/05	Stambena kuća (etnol. obilježja)	kbr. 25	E
11/06	Stambena kuća (etnol. obilježja)	kbr. 27	E
11/07	Stambena kuća (etnol. obilježja)	kbr. 44	E
11/08	Stambena kuća (etnol. obilježja)	kbr. 70	E
11/09	Stambena kuća (etnol. obilježja)	sjev. uz Vatrogasni dom	E
11/10	Partizanska škola	brijeg Ravna Kosa	E

11/11	Arheol. lok. Vilenjak-grad		E
KUTINA			
Broj	Kulturno dobro	Lokalitet	Status
12/01	Urbana cjelina grada Kutine	središnje područje naselja	Reg. u tijeku
12/02	Dio naselja seoskih obilježja	Kutinsko Selo (južni dio ulice S. Radića)	E
12/03	Kompleks tradicijskih kuća, Crkvena ulica	Crkvena ul. kbr. 42-52	Z-4405
12/04	Arheol. lok. Kutinska Lipa (antika)	zap. rub naselja, 500m od ceste Kutina-Popovača	Z-3278
12/05	Kaštel (tzv. Aušovo)	središte naselja, uz Kutinjčicu	Z-7405
12/06	Arheol. lok. Plovdingrad, gradište (sr.vijek)	1 km južno od završetka Radićeve ulice	Z-4465
12/07	Arheol. lok. Turski Stol, gradište (sr.vijek)	šuma Gradina, istočno od ceste za Garešnicu	E
12/08	Groblje	sjev. od župne crkve	E
12/09	Park	sjev. strana Trga kralja Tomislava	E
12/10	Crkva sv. Marije Snježne	Crkvena ulica	Z-1925
12/11	Kapela sv. Josipa	groblje – Crkvena ulica	E
12/12	Evangelička crkva	Kolodvorska 48	E
12/13	Raspelo	u perivoju južno od crkve	E
12/14	Stambena kuća -Pazderina (etnol. obilježja)	Trg kralja Tomislava 19	E
12/15	Stambena kuća (etnol. obilježja)	Ul. S. Radića 24	E
12/16	Stambena kuća (etnol. obilježja)	Ul. S. Radića 132	E
12/17	Stambena kuća (etnol. obilježja)	Ul. S. Radića 136	E
12/18	Stambena kuća (etnol. obilježja)	Ul. S. Radića 174	E
12/18	Stambena kuća (etnol. obilježja)	Ul. S. Radića 188	E
12/19	Stambena kuća (etnol. obilježja)	Ul. S. Radića 179	E
12/20	Stambena kuća (etnol. obilježja)	Ul. S. Radića 181	E
12/21	Stambena kuća (etnol. obilježja)	Ul. S. Radića 183	E
12/22	Stambena kuća (etnol. obilježja)	Ul. S. Radića 185	E
12/23	Stambena kuća (etnol. obilježja)	Ul. S. Radića 187	E
12/24	Stambena kuća (etnol. obilježja)	Ul. S. Radića 188	E
12/25	Stambena kuća (etnol. obilježja)	Ul. S. Radića 189	E
12/26	Stambena kuća (etnol. obilježja)	Ul. S. Radića 210	E
12/27	Stambena kuća (etnol. obilježja)	Ul. S. Radića 215	E
12/28	Stambena kuća (etnol. obilježja)	Ul. S. Radića 217	E
12/29	Stambena kuća (etnol. obilježja)	Ul. S. Radića 219	E
12/30	Stambena kuća (etnol. obilježja)	Ul. S. Radića 220	E
12/31	Stambena kuća (etnol. obilježja)	Ul. S. Radića 221	E
12/32	Stambena kuća (etnol. obilježja)	Ul. S. Radića 223	E
12/33	Stambena kuća (etnol. obilježja)	Ul. S. Radića 224	E
12/34	Stambena kuća (etnol. obilježja)	Ul. S. Radića 226	E
12/35	Stambena kuća (etnol. obilježja)	Ul. S. Radića 228	E
12/36	Župni dvor – kurija	Crkvena ulica 65	E
12/37	Dvorac Erdödy (Muzej Moslavine)	Trg kralja Tomislava 13	Z-2758
12/38	Palača kotarske oblasti	Ul. S. Radića 3	Z-2121
12/39	Građanska palača Ausch (Galerija)	Trg kralja Tomislava 9	E
12/40	Kuća vlasnika mlina	Kolodvorska 31	E
12/41	Vila Sofija	Kolodvorska 44	Z-6672
12/42	Stambena kuća	Kolodvorska 50	E
12/43	Stambena kuća	Kolodvorska 65	E
12/44	Stambena kuća	Ul. S. Radića 58	E
12/45	Stambena kuća	Ul. S Radića 138	E
12/46	Škola „Mato Lovrak“	Crkvena ul. 59	E
12/47	Škola	Crkvena ul. 62	E
12/48	Željeznički kolodvor	Metanska ul. 4	E
12/49	Spomeničko mjesto	Ul. S. Radića 158	E
12/50	Most preko Kutinice	Trg kralja Tomislava (istočni rub)	E
12/51	Arheološko nalazište Kutina – Krč	Krč	E
12/52	Arheološko nalazište Kutina – Sečevine – Okoli		E
KUTINICA			
Broj	Kulturno dobro	Lokalitet	Status
13/01	Dio naselja seoskih obilježja	potez kbr. 13,15,21,23	E
13/02	Arheol. lok. utvrde Bedem (sr.vijek)	istočno od sela Kutinica (Paorska)	E
13/03	Arheol. lok. Tocilj – grada (sr.vijek)	povrh sela Kutinica (Paorska)	E
13/04	Kapela sv. Georgija	na brijegu SI od naselja	E
13/05	Stambena kuća (etnol. obilježja)	kbr. 8	E
13/06	Stambena kuća (etnol. obilježja)	kbr. 21	E
13/07	Stambena kuća (etnol. obilježja)	kbr. 51	E
13/08	Stambena kuća (etnol. obilježja)	kbr. 69	E
13/09	Arheol. lok. Kutinica-Bedem		E
MEĐURIĆ			
Broj	Kulturno dobro	Lokalitet	Status
14/01	Župna crkva sv. Nikole	središte naselja	E
14/02	Stambena kuća (etnol. obilježja)	kbr. 71	E

14/03	Stambena kuća (etnol. obilježja)	kbr. 73	E
14/04	Stambena kuća (etnol. obilježja)	kbr. 77	E
14/05	Stambena kuća (etnol. obilježja)	kbr. 62	E
14/06	Stambena kuća (etnol. obilježja)	kbr. 136	E
14/07	Župni dvor	uz crkvu	E
14/08	Stambena kuća	kbr. 74	E
14/09	Stambena kuća	kbr. 81	E
14/10	Stambena kuća	kbr. 82	E
14/11	Stambena kuća	kbr. 98	E
14/12	Stambena kuća	kbr. 127	E
14/13	Stambena kuća	kbr. 129	E
14/14	Stambena kuća	kbr. 168	E
14/15	Stambena kuća	kbr. 170	E
14/16	DVD	kbr. 45	E
14/17	Vatrogasno spremište	kbr. 164	E
14/18	Arheološko nalazište Međurić – Podbrdalje	Podbrdalje	E
14/19	Arheološko nalazište Međurić – Ribnjačke Njive	Ribnjačke Njive	E
14/20	Arheološko nalazište Međurić – Ribnjački Lug	Ribnjački Lug	E

MIKLEUŠKA

Broj	Kulturno dobro	Lokalitet	Status
15/01	Dio naselja seoskih obilježja	potez kbr. 67-73	E
15/02	Arheol. lok. Donja Paklenica (prapov.)	između sela Donja Paklenica i Mikleuška	E
15/03	Arheol. nalazište Gradina Marić (prapov.)	1 km sjev. od sela	Z-3590
15/04	Arheol. lok. Vijalište, nekropola (prapov.)	3 km zap. od sela	E
15/05	Arheol. lok. Šanac Gradina – Stelovača, fortifikacija (sr.vijek)	uz selo, s desne strane potoka	E
15/06	Arheol. lok. Zidina, gradište (sr. vijek)	s desne strane južnog ulaza u selo	E
15/07	Kapela sv. Ilije	na brijegu SI od sela	E
15/08	Stambene kuće (etnol. obilježja)	kbr. 28	E
15/09	Stambene kuće (etnol. obilježja)	kbr. 50	E
15/10	Stambene kuće (etnol. obilježja)	kbr. 51	E
15/11	Stambene kuće (etnol. obilježja)	kbr. 55	E
15/12	Stambene kuće (etnol. obilježja)	kbr. 57	E
15/13	Stambene kuće (etnol. obilježja)	kbr. 62	E
15/14	Stambene kuće (etnol. obilježja)	kbr. 89	E
15/15	Stambene kuće (etnol. obilježja)	kbr. 131	E
15/16	Gospodarska građevina (etnol. obilježja)	kbr. 11	E
15/17	Ostaci pavlinskog samostana Blažene Djevice Marije		Z-7151

REPUŠNICA

Broj	Kulturno dobro	Lokalitet	Status
16/01	Dio naselja seoskih obilježja	kbr. 64-68	E
16/02	Glogovac	sjev. od ceste Kutina – Popovača	E
16/03	Arheološko nalazište Goričak – Crkvište (antika, sr.vijek)	Gajeva ulica, s lijeve strane ceste prema Popovači	E
16/04	Arheol. lok. Ciglena	JI od sela	E
16/05	Stambena kuća (etnol. obilježja)	kbr. 14	E
16/06	Stambena kuća (etnol. obilježja)	kbr. 44	E
16/07	Stambena kuća (etnol. obilježja)	kbr. 72	E
16/08	Stambena kuća (etnol. obilježja)	kbr. 73	E
16/09	Stambena kuća (etnol. obilježja)	kbr. 74	E
16/10	Stambena kuća (etnol. obilježja)	kbr. 85	E
16/11	Tradicijska drvena kuća	kbr. 92	E
16/12	Stambena kuća (etnol. obilježja)	kbr. 96	E
16/13	Stambena kuća (etnol. obilježja)	kbr. 120	E
16/14	Stambena kuća (etnol. obilježja)	kbr. 121	E
16/15	Stambena kuća (etnol. obilježja)	kbr. 123	E
16/16	Stambena kuća (etnol. obilježja)	kbr. 122	E
16/17	Stambena kuća (etnol. obilježja)	kbr. 126	E
16/18	Stambena kuća (etnol. obilježja)	kbr. 135	E
16/19	Stambena kuća (etnol. obilježja)	kbr. 136	E
16/20	Stambena kuća (etnol. obilježja)	kbr. 152	E
16/21	Stambena kuća (etnol. obilježja)	kbr. 158	E
16/22	Stambena kuća (etnol. obilježja)	kbr. 174	E
16/23	Stambena kuća (etnol. obilježja)	kbr. 178	E
16/24	Stambena kuća (etnol. obilježja)	kbr. 180	E
16/25	Stambena kuća	kbr. 91	E
16/26	Gospodarski objekt	kbr. 90	E

SELIŠTE

Broj	Kulturno dobro	Lokalitet	Status
17/01	Stambena kuća (etnol. obilježja)	kbr. 4	E
17/02	Stambena kuća (etnol. obilježja)	kbr. 7 ?	E
17/03	Stambena kuća (etnol. obilježja)	kbr. 75	E

17/04	Stambena kuća (etnol. obilježja)	kbr. 81	E
17/05	Stambena kuća (etnol. obilježja)	kbr. 97	E
17/06	Stambena kuća (etnol. obilježja)	kbr.123	E
17/07	Stambena kuća (etnol. obilježja)	bez kbr.	E
STUPOVAČA			
Broj	Kulturno dobro	Lokalitet	Status
18/01	Groblje	istočno od crkve	E
18/02	Crkva sv. Dimitrija Velikomučenika	Selska ul.	Z-2256
18/03	Parohija	Selska ul. 120	E
18/04	Stambena kuća (etnol. obilježja)	Budžak br 83	E
18/05	Stambena kuća (etnol. obilježja)	Selska ul. 10	E
18/06	Stambena kuća (etnol. obilježja)	Selska ul. 20	E
18/07	Stambena kuća (etnol. obilježja)	Selska ul. 24	E
18/08	Stambena kuća (etnol. obilježja)	Selska ul. 27	E
18/09	Stambena kuća (etnol. obilježja)	Selska ul. 30	E
18/10	Stambena kuća (etnol. obilježja)	Selska ul. 41	E
18/11	Stambena kuća (etnol. obilježja)	Selska ul. 69	E
18/12	Stambena kuća (etnol. obilježja)	Vinogradska ul. 19	E
18/13	Stambena kuća (etnol. obilježja)	Vinogradska ul. 24	E
18/14	Stambena kuća (etnol. obilježja)	Vinogradska ul. 25	E
18/15	Stambena kuća (etnol. obilježja)	Vinogradska ul. 32	E
18/16	Stambena kuća (etnol. obilježja)	Vinogradska ul. 36	E
18/17	Stambena kuća (etnol. obilježja)	Vinogradska ul. 59	E
18/18	Stambena kuća (etnol. obilježja)	Vinogradska ul. 63	E
18/19	Stambena kuća (etnol. obilježja)	Vinogradska ul. 121	E
18/20	Stambena kuća (etnol. obilježja)	Vinogradska ul. 123	E
18/21	Stambena kuća (etnol. obilježja)	Vinogradska ul. 152	E
18/22	Stambena kuća (etnol. obilježja)	Vinogradska ul. 164	E
18/23	Gospodarski objekt	Selska ul. 23	E
ŠARTOVAC			
Broj	Kulturno dobro	Lokalitet	Status
19/01	Arheol. lok. Srednje Brdo (prapov.)	500 m JI od sela, uz potok Jarak	E
19/02	Arheol. lok. Mišinka – Klisa (srvj. gradište)	u šumi između Šartovca i Gojla	E
19/03	Stambena kuća (etnol. obilježja)	kbr. 104	E
ZBJEGOVAČA			
Broj	Kulturno dobro	Lokalitet	Status
20/01	Arheol. lok. utvrde Turčak (sr. vijek)	u šumi S od sela	E
20/02	Stambena kuća (etnol. obilježja)	kbr. 56	E
20/03	Stambena kuća (etnol. obilježja)	kbr. 94	E
20/04	Stambena kuća (etnol. obilježja)	kbr. 103 (stari br.)	E
20/05	Stambena kuća (etnol. obilježja)	kbr.127	E
20/06	Stambena kuća (etnol. obilježja)	kbr.149	E
20/07	Stambena kuća (etnol. obilježja)	kbr.155	E

Članak 95.

MJERE ZAŠTITE KULTURNO-POVIJESNE BAŠTINE

(1) Za registrirana (Z) i preventivno zaštićena (P) kulturna dobra primjenjuju se sljedeće mjere zaštite:

a) Područje zaštite kulturno-povijesnih vrijednosti u izdvojenim zonama:
   - Predjeli zaštite uključuju povijesni prostor dijelova naselja gdje je sačuvan tradicijski naseobinski predložak, mreža cesta i putova, parcelacija, te pripadajuće povijesne građevine javne i stambene namjene.
   - U namjeri da se sačuva tradicijska organizacija parcele, vizualna sagledivost te naslijeđeni obrisi naselja, u zaštićenoj zoni treba izbjegavati novu izgradnju, posebice onu većih gabarita. Mogućnost, odnosno uvjete za svaku novu izgradnju, eventualne dogradnje, preoblikovanja i svaku vrstu građevnih intervencija na postojećim građevinama služba zaštite kulturne baštine utvrdit će za svaki pojedinačni slučaj u ovisnosti o procijenjenoj arhitektonskoj ili kulturno - povijesnoj vrijednosti te mikrolokaciji, pri čemu je obavezno očuvanje tradicijskog parcelacijskog ustroja zemljišta.
   - Urbana cjelina Kutina evidentirana je kao zona zaštite „B" (zona djelomične zaštite povijesnih struktura) te se unutar ove zone primjenjuju sljedeći sustav mjera zaštite:
     - prilikom gradnje unutar zone zaštite potrebno je očuvati okolno građevno tkivo, parcelaciju, ulične poteze i urbane ambijente, gabarite i sl.;
     - unutar zone zaštite dopušta se

održavanje postojećih zgrada te minimalni zahvati kojima se omogućuje prilagođavanje suvremenim potrebama;
- iznimno od prethodnog, dopuštaju se arhitektonski kvalitetne interpolacije novih zgrada te nadogradnje i prigradnje postojećih zgrada, koje se svojim oblikovanjem, mjerilom, tipom te tlocrtnim i visinskim dimenzijama moraju uklopiti u okolni kontekst;
- iznimno se dopušta uklanjanje dotrajalih zgrada koje nisu ocjenjene kao pojedinačno vrijedne spomeničke ili povijesne građevine, te ukoliko novoplanirano uređenje i/ili izgradnja na istom mjestu osigurava očuvanje postojeće kvalitete prostora;
- prihvatljive su metode konzervacije, rekonstrukcije, interpolacije, rekompozicije i integracije u cilju povezivanja povijesnih s novim strukturama i sadržajima koji proizlaze iz suvremenih potreba.

b) zaštićeni arheološki lokaliteti – unutar obuhvata Plana zaštićena je arheološka zona koja obuhvaća nalaz rimske ceste, ostatke rimske arhitekture (vile rustike) te potencijalno područje rimske nekropole.
- Propisima kojim je regulirano područje zaštite oi očuvanja kulturnih dobara određene su mjere kojima se utvrđuju obvezatni upravni postupci te način i oblici graditeljskih i drugih zahvata na arheološkim lokalitetima.
- Posebnom konzervatorskom postupku osobito podliježe izvođenje radova na arheološkim lokalitetima.
- U skladu s navedenim zakonima za sve zahvate na arheološkim lokalitetima, kod nadležne ustanove za zaštitu kulturne baštine (Ministarstvo kulture i medija, Uprava za zaštitu kulturne baštine, Konzervatorski odjel u Sisku) potrebno je ishoditi zakonom propisane suglasnosti:
  - posebne uvjete
  - prethodno odobrenje
- Na području arheoloških lokaliteta / zone obavezna je primjena sljedećih mjera zaštite:
  - Navedeni arheološki lokaliteti do sada nisu istraživani ili istraživanja provedena tek djelomično te nisu utvrđene sigurne granice rasprostiranja mogućih arheoloških nalaza. Stoga se propisuje provođenje arheološkog nadzora prilikom zemljanih radova radi utvrđivanja užih zona lokaliteta.
  - Zabranjuje se intenzivno poljodjelsko korištenje tla te duboko oranje preko 30 cm
  - U slučaju zemljanih iskopa bilo koje vrste (instalacijski rovovi, kanali, gradnja građevina i sl.) za potrebno ishoditi posebne uvjete, odnosno prethodno odobrenje te osigurati arheološki nadzor pri radovima. U slučaju arheoloških materijalnih nalaza potrebno je obustaviti radove do osiguranja zaštitnog arheološkog istraživanja.
  - Prilikom izvođenja svih šumarskih radova (krčenje, vađenje panjeva i sl.) na danas pošumljenom području zaštićene arheološke zone, za sve radove potrebno je osigurati stalan arheološki nadzor
  - Nakon provedenog arheološkog nadzora ili zaštitnog istraživanja odrediti će se sustav mjera zaštite lokaliteta ili propisati eventualna promjena građevinskog projekta ili prezentacija nalaza in situ.
  - Zaštitu arheoloških lokaliteta potrebno je provoditi u skladu s načelima struke i konzervatorske djelatnosti, sanacijom, konzervacijom i prezentacijom vidljivih ostatka građevina, odnosno odgovarajućom obradom, dokumentiranjem i pohranom u muzejske ustanove predmeta s onih lokaliteta koji se s obzirom na njihov karakter ne može prezentirati.

c) Krajolici.
Prostorna raznolikost izražena kroz mikroregionalnu pripadnost Moslavačkom gorju i Lonjskom Polju, te niskim brežuljkastim obroncima Moslavačkog gorja koji vežu gorski i nizinski prostor te pogodnosti koje pruža takav prostor uvjetovala je naseljenost od pretpovijesti do danas. Razlikujemo tri vrste krajolika

različito vrednovane obzirom na prirodno-geografske osobine, stanje očuvanosti i moguće značenje za razvoj budući prostora Grada Kutine.

Dio nizinskog područja rijeke Save, Lonjsko polje kao zasebna prirodna i djelomično kultivirana i neizgrađena cjelina valorizirana unutar Prostornog plana županije i kategorijom. Dijelom je studija zaštite okoliša i razvojnih programa te ju treba očuvati bez ikakve gradnje.

Moslavačko goje je geografsko-morfološki vrijedno područje na nivou Prostornog plana županije vrednovano kao prirodni krajolik II kategorije. Dinamičan je prostor umjerene izgrađenosti i to ispod 200 m n.v. u dubokim usjecima vodotoka koji raščlanjuju gorje i uz putove koji se uglavnom pružaju u pravcu sjever jug čineći prostor prepoznatljivim i ugodnim. Gradnju treba svesti na najmanju mjeru i to unutar postojećih građevinskih područja.

Nisko brežuljkasto područje obronaka Moslavačke gore koji su zahvaljujući umjerenoj gradnji očuvani pružajući široke karakteristične vizure sa pojedinostima koje u prostoru znače orijentire. Smjenjuju se šumarci, livade i obradive površine u prepoznatljivim odnosima koje je potrebno sačuvati, a gradnju svesti na najmanju mjeru.

d) Vlasnici (korisnici) građevina kod kojih su utvrđena spomenička svojstva mogu putem nadležnog Konzervatorskog odjela, Uprave za zaštitu kulturne baštine iz državnoga proračuna zatražiti novčanu potporu za održavanje i kvalitetnu obnovu povijesno vrijednih zgrada.

e) Za evidentirana kulturna dobra osobito se preporuča primjena slijedećih mjera:
   - Povijesne građevine obnavljaju se cjelovito, zajedno s njihovim okolišem (vrtom, voćnjakom, dvorištem, pristupom i sl.)
   - Oko pojedinačnih planom istaknutih građevina pridržavati se principa "zaštite ekspozicije" - ne dozvoljava se izgradnja predimenzioniranih zgrada neprimjerenih materijala i oblikovanja koje mogu zakloniti vizure na predmetno dobro ili s njega na kontaktni okoliš
   - Starije vrednije zgrade i skupine tradicijskog graditeljstva obnavljati u izvornom stanju
   - Raznim mjerama na razini lokalne zajednice poticati obnovu i održavanje starih, umjesto izgradnje novih kuća
   - Na jednoj građevnoj parceli mogu se dozvoliti dvije stambene zgrade u slučaju da se radi o očuvanju vrijedne tradicijske kuće uz koju se, na parceli u graditeljski skladnoj cjelini sa zatečenim ambijentom, može predvidjeti izgradnja nove kuće. Preporuča se staru kuću sačuvati i obnoviti, te ju koristiti za trajno ili povremeno stanovanje, poslovni prostor ili u turističke svrhe (seoski turizam).
   - Kod izdavanja uvjeta za izgradnju bilo koje vrste zgrade potrebno je paziti na mikroambijent naselja, tj. novogradnju uskladiti sa zatečenim tlorisnim i visinskim veličinama postojeće zgrade (ili postojećih zgrada) kako bi se ustrojio skladan graditeljsko-ambijentalni sklop.
   - Vrijedne gospodarske zgrade izgrađene u naseljima moraju se sačuvati bez obzira na nemogućnost zadržavanja njihove izvorne namjene, te se mogu prenamijeniti u poslovne prostorije ili u svrhu predstavljanja i promidžbe tradicijskoga graditeljstva.
   - Nove gospodarske i stambene zgrade mogu se graditi od drveta sa pokrovom od crijepa ili šindre, što predstavlja tradicijske materijale (dodatnom obradom treba osigurati njegovu zaštitu od požara, atmosferilija i drugih oštećenja) ili zidanjem no tipološki, oblikovno i gabaritno usklađene sa zatečenim ambijentom
   - Vinogradarske klijeti treba ponajprije graditi od drveta, u krajnjem slučaju kao zidane zgrade s mogućnosti korištenja drvene obloge. U slučaju ugradnje nove klijeti uz potez starih tradicijskih, potrebno je propisati način izgradnje klijeti istovjetan zatečenima: položaj u smislu kontinuirane linije izgradnje prema prilaznim putovima, visina (prizemnica), tlorisni oblik i veličina, smjer krovišta, materijali i dr. Nije dopustiva izgradnja izbačenih balkona, pretjerano velikih terasa i velikih

vanjskih stubišta, već u oblikovanju klijeti i njenog neposrednog okruženja valja slijediti prepoznatljive tradicijske građevne tvorevine i nagib terena.

- Posebnu vrijednost u prostoru povijesnih naselja čine cjelovito sačuvani potezi – dijelovi naselja seoskih obilježja stilskih i tradicijskih okućnica koje bi u slici ulice trebalo sačuvati u što je moguće izvornijem izgledu, mjerilu i detaljima (odnosi se prvenstveno na istaknute dijelove naselja Katoličko Selišće i Vidrenjak), te se preporuča:
  - povijesne građevine potrebno je sačuvati od rušenja ili drastičnijih preoblikovanja te vlasnike takvih objekata raznim mjerama na razini organa lokalne uprave poticati na njihovo očuvanje i održavanje
  - prilagodbe suvremenom stambenom i gospodarskom standardu dopustive su u interijeru takvih povijesnih građevina dok je pročelje i vanjske gabarite potrebno očuvati u izvornom izgledu
  - u slučaju potpuno dotrajalih građevina koje je nužno ukloniti preporuča se da se novi objekti grade na istoj poziciji (u odnosu na parcelacijske međe, pomak od ulice i položaj unutar parcele) te u približno istim gabaritima kako se u mjerilu ne bi poremetio sklad očuvanog uličnog poteza
  - također se preporuča da se u slučaju nemogućnosti adaptacije povijesne građevine koja je još u građevinski solidnom stanju, eventualne novogradnje izvode samo u stražnjem dijelu parcele (čuvajući povijesnu kuću uz ulicu) i to u gabaritu i naročito katnosti koja će biti posve usklađena s okolnom izgradnjom sagledivom u vizuri tog dijela ulice. Potrebno je uvijek izvesti što veće fizičko odvajanje stare i nove građevine na istoj parceli
  - prilikom ozelenjavanja parcele u sačuvanim uličnim potezima preporuča se samo sadnja autohtonih biljnih vrsta koje pretežno dominiraju u postojećem zelenom fondu naselja
- Na površinama prepoznatim kao kultivirani krajolici (vinogradi i voćnjaci), čija je prostorna vrijednost proizašla iz tradicionalne funkcionalne povezanosti naselja i okoline, izuzeti svaku izgradnju osim one u funkciji poljodjelskog korištenja ovih predjela. Sačuvati isključivo izvorne vrste kultura za svako područje, ne zamjenjivati ih drugima, te u potpunosti sačuvati tradicijski parcelacijski ustroj ovakvih zona (što se posebno odnosi na područja pod vinogradima)
- Kapele-poklonce, raspela i kalvarije potrebno je čuvati i održavati u što izvornijem izgledu, a za neophodne popravke koristiti izvorne materijale i tehnike izvedbe. Kako ovi baštinski elementi bitno doprinose prepoznavanju identiteta naselja nužno je očuvanje kontinuiteta "svetog mjesta", te je u vezi s time u slučaju neophodnog uklanjanja nekoga od njih nužno izvesti novu, tipološki identičnu gradnju na potpuno istoj poziciji.

7. POSTUPANJE S OTPADOM

Članak 96.

(1) Sustav gospodarenja otpadom na razini županije zasniva se na uspostavi centra za gospodarenje otpadom (CGO) u cilju prihvata sortiranog i nesortiranog komunalnog otpada, sortiranja i razdvajanja, mehaničke i biološke obrade, recikliranja, kompostiranja i odlaganja ostatnog dijela, obrade tekućih i plinovitih ostataka, monitoringa, obrade glomaznog otpada, te odlaganja neopasnog i sabiranja opasnog otpada do konačnog zbrinjavanja od strane Države.

(2) Gospodarenje otpadom na lokalnoj razini odvija se sukladno Planu gospodarenja otpadom koji izrađuje i donosi jedinica lokalne samouprave. Sustav gospodarenja komunalnim (neopasnim) otpadom obuhvaća:

- uspostavu zelenih otoka
- reciklažna dvorišta i mobilna reciklažna dvorišta
- uspostavu pretovarne stanice, pogona za razvrstavanje neopasnog (komunalnog) otpada i kompostane, s pratećim sadržajima, na lokaciji postojećeg odlagališta; aktivna odlagališta neopasnog otpada koriste se do roka predviđenog sektorskim dokumentima

- reciklažna dvorišta za prihvat građevnog otpada
- sukladno potrebama, lokacije za sabirališta i privremeno skladištenje nusproizvoda životinjskog porijekla.

(3) Sukladno vrsti i svojstvima postojećeg neopasnog proizvodnog otpada – fosfogipsa koji nastaje u tvornici Petrokemija, isti zahtijeva odlaganje na odlagalište (deponiju) neopasnog proizvodnog otpada. Predviđa se sanacija i dodatno opremanje postojećeg odlagališta (deponije) neopasnog proizvodnog otpada, kao i potencijalne nove lokacije u blizini tvornice, kako se otpad ne bi prevozio na veće udaljenosti, što bi znatno poskupjelo odlaganje istoga, kao i povećalo mogućnost akcidenta pri prijevozu. Posebno treba obratiti pozornost na blizinu parka prirode Lonjsko polje i zaštitu podzemnih voda.

(4) Unutar Industrijsko-logističke zone Kutina, u svrhu obavljanja postupaka oporabe otpada sukladno posebnom propisu koji uređuje područje održivog gospodarenja otpadom, omogućuje se realizacija sadržaja sukladno članku 53. st. 7.

8. MJERE SPRJEČAVANJA NEPOVOLJNOG UTJECAJA NA OKOLIŠ

8.1. MJERE POBOLJŠANJA STANJA OKOLIŠA

Članak 98.

(1) Na čitavu području obuhvata ovoga Plana, poglavito unutar građevnih područja, ne smiju se graditi građevine koje bi svojim postojanjem ili upotrebom, neposredno ili možebitno ugrožavale život, zdravlje i rad ljudi u naselju ili vrijednost okoliša, a preko zakonima dozvoljenih granica, niti se smije zemljište uređivati ili koristiti na način koji bi izazvao takve posljedice.

(2) Potrebno je neprekidno i sustavno provoditi mjere za poboljšanje i promicanje prirodnoga i kultiviranog (antropogenog) krajolika, kao mjere za sprječavanje nepovoljna utjecaja na okoliš.

(3) Za planirane nove izvore onečišćenja ili rekonstrukciju postojećih na području Grada Kutine može se izdati akt kojim se odobrava građenje ako se:

a) u postupku procjene utjecaja na okoliš utvrdi da se novim zahvatom ili rekonstrukcijom postojećeg neće narušavati kvaliteta zraka, odnosno potrebno je propisati mjere sprječavanja onečišćenja zraka i/ili
b) ako se novom gradnjom osigurava zamjena postojećeg nezadovoljavajućeg nepokretnog izvora onečišćenja novim kojim se smanjuje onečišćenje zraka.

Članak 99.

(1) U cilju poboljšanja okoliša propisuju se sljedeće mjere:

a) Primijeniti smjernice i mjere sukladno Programu zaštite okoliša Grada Kutine
b) Sagraditi sustav kanalizacije s uređajima za pročišćavanje, osobito u radnim zonama
c) Redovito treba čistiti naselje od krutoga i krupnoga otpada i sprječavati divlja odlagališta otpadaka po poljodjelskim i šumskim površinama.
d) Smanjiti uporabu agrotehničkih sredstava koja onečišćuju tlo (pesticide, umjetno gnojivo i sl.).
e) Primjenjivati mjere zaštite od buke sukladnom posebnom propisu

Članak 100.

(1) U cilju očuvanja okoliša propisuju se sljedeće mjere:

a) primijeniti smjernice i mjere sukladno Programu zaštite okoliša Grada Kutine
b) za daljnje poboljšavanje kakvoće zraka u naselju Kutina treba ugraditi i koristiti ugrađene filtre zraka,
c) ne dozvoliti izgradnju objekata gospodarske namjene, koji bi procesom proizvodnje dodatno opteretili prostor zagađivanjem (zraka, vode ili tla),
d) na djelotvorni način štititi kulturne, prirodne i krajobrazne vrijednosti,
e) osigurati racionalno korištenje prirodnih dobara bez oštećivanja ili ugrožavanja dijelova prirode i uz što manje narušavanje ravnoteže prirodnih čimbenika,
f) uključiti lokalne vlasti u aktivno čuvanje okoliša te zaštitu zaštićenih građevina i područja novčanom potporom i općinskim odlukama,
g) potrebno je u što većoj mjeri zadržati prirodne kvalitete prostora: prirodne krajobraze treba štititi od nove izgradnje, a kao posebnu vrijednost treba očuvati područja prekrivena autohtonom vegetacijom,
h) trase infrastrukturnih objekata treba usmjeriti i voditi tako da se koriste zajednički koridori te da se maksimalno isključe iz zona koje su osobito vrijedne; dalekovode i ostale infrastrukturne koridore voditi trasama

kojima se izbjegava krčenje šuma,

i) prostornim planovima užih područja gospodarske zone, posebice industrijske, preporučuje se okružiti zelenim površinama i/ili zakloniti zelenilom.

Članak 101.

(1) U svrhu poboljšanja stanja okoliša potrebno je:

a) Primijeniti smjernice i mjere sukladno Programu zaštite okoliša Grada Kutine
b) Kod planiranja nove gospodarske izgradnje industrijske i poslovne namjene voditi računa da se s otpadom koji će nastajati postupa u skladu s propisima te na održiv i okolišno prihvatljiv način.
c) U svaki urbanistički plan i arhitektonski projekt ili studiju, bilo koje vrste, ugraditi elemente zaštite okoliša i krajobraznoga oblikovanja.
d) izraditi i provoditi sve potrebne planove, programe, studije i/ili ispitivanja na lokalnoj razini propisane propisima, odnosno predviđene dokumentima iz područja zaštite okoliša, a osobito:
   - Uspostaviti katastar infrastrukture za područje Grada Kutine u suradnji s Državnom geodetskom upravom (vodovi elektroenergetske, elektroničke komunikacijske, toplovodne, plinovodne, naftovodne, vodovodne i odvodne infrastrukture)
   - Izraditi Plan energetske učinkovitosti Grada Kutine
   - Izraditi Program zaštite okoliša Grada Kutine za period 2020.-2024.
   - Provesti ispitivanje nultog/početnog stanja tla na području Grada Kutine i izraditi Program zaštite tla za područje Grada Kutine
   - Izraditi Akcijski plan smanjenja NH3 sukladno čl. 54., st. 1., 3. i 6. Zakona o zaštiti zraka (NN 127/19)
   - Izraditi Akcijski plan smanjenja PM10 sukladno čl. 54., st. 1., 3. i 6. Zakona o zaštiti zraka (NN 127/19).

(2) Kartografskim prikazima 3c: „Uvjeti korištenja, uređenje i zaštitu prostora – Uvjeti, ograničenja i posebne mjere" u mjerilu 1:25.000 i kartografskim prikazima serije 4: „Građevinska područja i područja posebnih uvjeta korištenja", a temeljem Karte podložnosti na klizanje na ugroženim područjima grada Kutine u mjerilu 1:5000 (Hrvatski geološki institut, prosinac 2019.) utvrđene su i ucrtana područja aktivnih ili mogućih klizišta te se za zahvate u prostoru u obuhvatu istih preporuča izvršiti geomehanička ispitivanja kojima će se utvrditi karakteristike tla i njegova stabilnost, u skladu s posebnim propisima.

8.2. ZAŠTITA OD POŽARA I EKSPLOZIJA TE PRIRODNIH I DRUGIH NESREĆA

Članak 102.

MJERE I POSEBNI UVJETI ZAŠTITE OD POŽARA I EKSPLOZIJA

(1) Prilikom izrade projektne dokumentacije te prostornih planova užih područja obavezno koristiti odredbe važećih propisa kojima se regulira projektiranje i izgradnja vatrogasnih pristupa i hidrantske mreže za gašenje požara.

(2) U svrhu sprečavanja širenja vatre i dima unutar građevina, sprečavanja širenja požara na susjedne građevine, omogućavanja sigurne evakuacije osoba iz građevina te zaštite spašavatelja, građevine je potrebno projektirati prema odredbama važećih propisa kojima se regulira otpornost na požar i drugim zahtjevima koje građevine moraju zadovoljiti u slučaju požara.

(3) Tehničke uvjete i normative za siguran transport tekućih i plinovitih ugljikovodika magistralnim plinovodima te plinovodima za međunarodni transport, kao i tehničke uvjete i normative za mjere zaštite ljudi i imovine i zaštite plinovoda te postrojenja i uređaja koji su njihovim sastavnim dijelom projektirati prema odredbama važećih propisa kojima se regulira problematika sigurnog transporta tekućih i plinovitih ugljikovodika magistralnim naftovodima i plinovodima, te naftovodima i plinovodima za međunarodni transport.

(4) Prostori i građevine za skladištenje, držanje i promet zapaljivih tekućina i plinova moraju se projektirati sukladno važećim propisima, tehničkim normativima i normama, a iznimno, kao i u slučajevima nedostatka hrvatskih propisa mogu se primijeniti strani propisi, tehnička pravila ili primijenjene znanstvene spoznaje, uz prethodno odobrenje Ministarstva unutarnjih poslova.

(5) Plinske kotlovnice projektirati i izvoditi sukladno odredbama važećih propisa kojima se regulira projektiranje i izgradnja plinskih kotlovnica.

(6) Prilikom određivanja mjesta gdje će se proizvoditi, skladištiti ili koristiti eksplozivne tvari na odgovarajući način, glede sigurnosnih udaljenosti primijeniti odredbe važećih propisa kojima se regulira problematika eksplozivnih tvari.

(7) U slučaju određivanja mjesta za poslovne prostore za proizvodnju oružja, promet oružja i streljiva te popravljanje i prepravljanje oružja, na odgovarajući način primijeniti odredbe važećih propisa kojima se reguliraju mjere zaštite od požara poslovnih prostorija za proizvodnju oružja, promet oružja i streljiva te popravljanje i prepravljanje oružja.

(8) Ugostiteljske prostore projektirati i izvoditi prema odredbama važećih propisa kojima se regulira zaštita od požara ugostiteljskih objekata.

(9) Sustave za dojavu požara projektirati i izvesti prema odredbama važećih propisa kojima se regulira zaštita skladišta od požara i eksplozije.

(10) Stabilne sustave za gašenje požara projektirati i izvesti prema važećim propisima i uputama proizvođača.

(11) Skladišta je potrebno projektirati i izvesti prema odredbama važećih propisa kojima se regulira zaštita skladišta od požara i eksplozija.

(12) Prilikom projektiranje i izvedbe elektroenergetskih postrojenja primijeniti odredbe važećih propisa kojima se regulira zaštita od požara i eksplozija istih.

(13) Prilikom projektiranja i izvedbe zahvata u prostoru gdje se predviđa korištenje zapaljivih tekućina i plinova te gdje postoje prostori ugroženi eksplozivnom atmosferom primijeniti odredbe važećih propisa kojima se regulira problematika prostora ugroženih eksplozivnom atmosferom.

(14) Za izgradnju, dogradnju i rekonstrukciju građevina određenih posebnim propisom iz područja zaštite od požara potrebno je izraditi elaborat zaštite od požara kao podlogu za projektiranje mjera zaštita od požara u glavnom projektu predmetnog zahvata u prostoru.

(15) Za zahvate u prostoru koji su određeni posebnim propisom o gradnji i propisima iz područja zaštite od požara potrebno je od nadležne policijske uprave ishoditi potvrdu da su u glavnom projektu primijenjene propisane mjere zaštite od požara.

(16) Prilikom projektiranja pojedinih zahvata u prostoru primijeniti propise vezane za zaštitu od požara koji su važeći u trenutku izrade projektne dokumentacije.

Članak 103.

MJERE ZAŠTITE OD PRIRODNIH I DRUGIH NESREĆA

(1) Osnovne mjere zaštite od elementarnih nepogoda i ratnih opasnosti sadržane su u rješenjima ovog Plana, dok su detaljnije mjere (sklanjanje ljudi, zaštita od rušenja, požara i potresa i dr.) pobliže određuju u okviru planova uređenja užih područja te pri projektiranju građevina, a u skladu s posebnim propisima te ostalim uvjetima i smjernicama ovog Plana.

(2) Grad Kutina 2011. donio je dokument: "Procjena ugroženosti stanovništva, materijalnih i kulturnih dobara i okoliša od katastrofa i velikih nesreća za područje Grada Kutine" (Službene novine Grada Kutine 08/11; dalje: Procjena) kojim su utvrđene mjere zaštite i spašavanja stanovništva i materijalnih dobara od prirodnih i drugih nesreća.

(3) Ovim planom, temeljem Procjene iz stavka (2), ovog članka propisuju se sljedeće mjere zaštite stanovništva, materijalnih i kulturnih dobara:

a) mjere zaštite od bujica i poplava:
   - U poplavnim zonama ne mogu se utvrđivati uvjeti uređenja prostora. Područja koja su navedena kao poplavna planiraju se za namjene koje nisu osjetljive na plavljenje, te neće trpjeti velike štete zbog velikih voda. U područjima gdje je prisutna opasnost od poplava zgrade se moraju graditi od čvrstog materijala na način da dio zgrade ostane nepoplavljen i za najveće vode.
   - Planom se štite postojeći lokalni izvori vode, bunari, cisterne koji se moraju održavati i ne smiju zatrpavati ili uništavati na drugi način. U suradnji s Hrvatskim vodama potrebno je odrediti prioritete uređenja vodotoka i izgradnje zaštitnih nasipa i retencija. Za obranu od poplave potrebno je završiti zaštitno regulacione građevine i redovito gospodarsko i tehničko održavanje hidrotehničkih objekata.
   - Uz korita postojećih rijeka i bujica te na područjima koja ista poplavljuju zabranjuje se izgradnja.
   - U svrhu tehničkog održavanja te sprečavanja opasnosti od poplava uz vodotoke treba osigurati inundacijski pojas.
   - U svrhu provedbe ovog plana i Procjene potrebno je izraditi karotgrafski prikaz na kojem su vidljivi: zona plavljenja (rijeka, bujica, vodnih valova); zaštitne građevine izgrađene/ neizgrađene (nasipi, retencije, oteretni

kanali, propusti i sl.); zone plavljenja uslijed oštećenja na zaštitnim vodnim građevinama (nasipi, retencije, oteretni kanali, propusti); zone plavljenja uslijed prekoračenja koeficijenta sigurnosti zaštitnih vodnih građevina obzirom na novonastale uvjete otjecanja u slivu, analizom kriterija nadvišenja izraziti potrebe rekonstrukcije zaštitnih vodnih građevina; analiza potrebe izgradnje nasipa za sprječavanje poplava; prikaz usmjeravanje toka bujica.

b) mjere zaštite od potresa:
   - Seizmičnost područja Grada Kutine iznosi VI-VII stupnjeva MSK ljestvici,
   - Protupotresno projektiranje kao i građenje građevina treba provoditi sukladno zakonskim propisima o građenju i prema postojećim tehničkim propisima za navedenu seizmičku zonu. („Pravilnik o tehničkim normativima za izgradnju objekata visokogradnje u seizmičkim područjima-pročišćen tekst sa svim dopunama i izmjenama sl. list br. 31/81, 49/82, 29/83, 21/88 i 52/90).
   - Projektiranje, građenje i rekonstrukcija važnih građevina mora se provesti tako da građevine budu otporne na potres.
   - Potrebno je osigurati dovoljno široke i sigurne evakuacijske putove, omogućiti nesmetan pristup svih vrsti pomoći u skladu s važećim propisima.
   - U građevinama društvene infrastrukture, športsko-rekreacijske, zdravstvene i slične namjene koje koristi veći broj različitih korisnika, osigurati prijem priopćenja nadležnog županijskog centra 112 o vrsti opasnosti i mjerama koje je potrebno poduzeti.
   - Ako između dvije zgrade prolazi cesta, njihova međusobna udaljenost mora iznositi najmanje:
     Dmin = H1/2 + H2/2 + 5 metara
     gdje je:
     Dmin najmanja udaljenost zgrada mjereno na mjestu njihove najmanje udaljenosti;
     H1 visina prve zgrade mjereno do vijenca, ako zgrada nije okrenuta zabatom prema susjednoj;
     H2 visina druge zgrada mjereno do vijenca, ako zgrada nije okrenuta zabatom prema susjednoj.
     Ako su zgrade okrenute zabatima (zabatom) računaju se visine (visina) do krovnog sljemena.
   - Međusobni razmak objekata može biti i manji od navedenog u prethodnoj alineji ovog stavka pod uvjetom da je tehničkom dokumentacijom dokazano da je konstrukcija objekta otporna na rušenje od elementarnih nepogoda i da u slučaju ratnih razaranja rušenje objekta neće u većem opsegu ugroziti živote ljudi i izazvati oštećenja na drugim objektima.

c) mjere zaštite od klizišta:
   - Na područjima postojećih i potencijalnih klizišta potrebno je provesti geotehnička ispitivanja tla.
   - Ne dopušta se gradnja zgrada stambene, mješovite, poslovne, proizvodne, javne i društvene, sportsko-rekreacijske i infrastrukturne namjene na postojećim i potecijalnim klizištima prije njihove sanacije,
   - U svrhu provedbe ovog plana i Procjene potrebno je izraditi kartografski prikaz tla podložnog klizanju, te ucrtati trenutno aktivna klizišta.

d) mjere zaštite od tehničko-tehnološke katastrofe izazvane nesrećama u gospodarskim objektima:
   - U blizini lokacija gdje se proizvode, skladište, prerađuju, prevoze, sakupljaju ili obavljaju druge radnje s opasnim tvarima ne preporuča se gradnja objekata u kojem boravi veći broj osoba (dječji vrtići, škole, sportske dvorane, stambene zgrade i sl.).
   - Nove zgrade koji se planiraju graditi, a u kojima se pojavljuju opasne tvari potrebno je locirati na način da u slučaju nesreće ne ugrožavaju stanovništvo (rubni dijelovi poslovnih i proizvodnih zona); u ovim zgradama obvezna je uspostava sustava za uzbunjivanje i uvezivanje na 112.
   - Zona zaštite naftovoda iznosi 100 metara sa svake strane mjereno od osi naftovoda, a zona opasnosti, unutar koje je zabranjena izgradnja objekata, iznosi po 20 m sa svake strane.
   - U svrhu provedbe ovog plana i Procjene potrebno je izraditi prikaz na kojem su vidljivi: mogućih izvora tehničko-

tehnoloških nesreća, zona dometa istjecanjem opasnih tvari u zrak, zona mogućeg istjecanja opasnih tvari u površinske vode, zona mogućeg istjecanja opasnih tvari u podzemne vode.

e) mjere zaštite od tehničko-tehnološke katastrofe izazvane nesrećama u prometu:
   - Izgradnja zgrada u kojima se okuplja veći broj ljudi (škole, vrtići, sportski objekt, i sl.) preporuča se u unutrašnjosti naselja, odnosno, ne graditi iste u blizini prometnica kojma prometuju vozila koja prevoze opasne tvari za lokalne potrebe.
   - Prilikom gradnje novih ili rekonstrukcije postojećih prometnica potrebno je zadovoljiti sigurnosne zahtjeve i standarde, te osigurati nesmetan promet svih vrsta vozila.

f) mjere zaštite od epidemioloških i sanitarnih opasnosti:
   - Gospodarske građevine za uzgoj životinja ne smiju se graditi u radijusu od 500 m oko potencijalne lokacije vodocrpilišta.
   - Gdje god prostorne karakteristike naselja omogućavaju potrebno je osigurati razmake koji omogućavaju stvaranje dezinfekcijskih barijera – koridora.

g) mjere i uvjeti uređenja i gradnje skloništa:
   - Kako bi se osiguralo sklanjanje ljudi potrebno je kontinuirao održavati izgrađena skloništa
   - Sva skloništa osnovne zaštite moraju biti dvonamjenska i trebaju se koristiti u mirnodopske svrhe, a u slučaju ratnih opasnosti trebaju se u roku od 24 sata osposobiti za potrebe sklanjanja.
   - Grad Kutina sukladno Pravilniku o kriterijima za određivanje gradova i naseljenih mjesta u kojima se moraju graditi skloništa i drugi objekti za zaštitu (NN 2/91) ulazi u kategoriju naselja I. stupnja ugroženosti. U skladu s navedenim Pravilnikom, a na osnovu određenih zona ugroženosti, područje grada Kutine potrebno je razdijeliti u zone u kojima se planira:
   - Gradnja skloništa otpornosti 100 kPa-na udaljenosti od 150 m od građevina kod kojih bi kvarovi na postrojenjima mogli uzrokovati kontaminaciju zraka i okoliša
   - Gradnja skloništa dopunske zaštite otpornosti 50 kPa – na udaljenosti do 650 m od građevina kod kojih bi kvarovi na postrojenjima mogli uzrokovati kontaminaciju zraka i okoliša i u gusto naseljenim urbanim sredinama
   - Osiguranje zaštite stanovništva u zaklonima – na cijelom području.
   - Na području Grada Kutine potrebno je sačuvati postojeće zelene površine koje predstavljaju značajne površine za evakuaciju.

Članak 103a.

ZAŠTITNE I SIGURNOSNE ZONE

(1) U obuhvatu Plana se za OUP "Humak", planira zaštitna i sigurnosna zona sukladno Pravilniku o zaštitnim i sigurnosnim zonama vojnih objekata.

(2) Za izgradnju bilo građevina i zgrada u ovoj zoni potrebno je ishoditi suglasnost MORH-a.

(3) Približna pozicija OUP "Humak" prikazana je na kartografskom prikazu br. 1. "Korištenje i namjena površina" u mjerilu 1:25000.

9. MJERE PROVEDBE PLANA

9.1. OBVEZE IZRADE PROSTORNIH PLANOVA

Članak 104.

(1) Planom su utvrđeni postupci uređenja i građenja:

a) temeljem Planom predviđenih prostornih planova užih područja;
b) neposrednom provedbom Plana za područja i zahvate za koje nije obvezno donošenje planova iz alineje a) ovog stavka.

(2) U svrhu provedbe Plana predviđa se izrada sljedećih prostornih planova užih područja:

- GUP Kutine
- UPU "Repušnica 1"
- UPU "Repušnica 2"
- UPU "Repušnica 3"
- UPU "Repušnica 4"
- UPU "Husain 1"
- UPU "Husain 2"
- UPU "Ilova 1"
- UPU „Ilova 2"
- UPU "Banova Jaruga 1"
- UPU "Banova Jaruga 2"
- UPU "Banova Jaruga 3"
- UPU "Medjurić"
- UPU "Kutinska Slatina"

- UPU "Stupovača"
- UPU "Husain 3"

(3) Prostornim planom županije određena je obveza izrade Prostornog plana područja posebnih obilježja Moslavačka gora. Do donošenja Prostornog plana područja posebnih obilježja Moslavačka gora unutar njegova obuhvata primjenjuje ovaj plan.

(3a) Za dio područja Grada Kutine unutar parka prirode Lonjsko polje primjenjuje se unutar svojih nadležnosti Prostorni plan Parka prirode Lonjsko polje (NN 37/10).

(4) U izgrađenim dijelovima građevinskog područja koji nisu planirani za urbanu preobrazbu te u uređenim neizgrađenim dijelovima građevinskog područja, sve izvan obuhvata GUP-a Kutine, omogućuje se gradnja novih te rekonstrukcija i zamjena postojećih građevina kao i parcelacija zemljišta neposrednom provedbom ovog plana.

(5) Prije donošenja prostornih planova užih područja unutar njihova obuhvata moguća je gradnja infrastrukturnih građevina i površina u skladu s odredbama ovog plana.

(6) Obuhvati prostornih planova užih područja utvrđeni su na kartografskom prikazu 3c: „Uvjeti korištenja, uređenja i zaštite prostora - uvjeti, ograničenja i posebne mjere" u mjerilu 1:25000, te na kartografskim prikazima serije 4: „Građevinska područja i područja posebnih uvjeta korištenja" u mjerilu 1:5000.

9.2. PRIMJENA POSEBNIH RAZVOJNIH I DRUGIH MJERA

Članak 105.

(1) Planom se za područje obuhvata ne određuju dodatne, posebne razvojne mjere.

61.

Na temelju članka 113. stavka 3. Zakona o prostornom uređenju (Narodne novine broj 153/13, 65/17, 114/18, 39/19, 98/19), članka 44. stavka 5. Statuta Grada Kutine (Službene novine Grada Kutine broj 6/09, 3/13, 4/13-pročišćeni tekst, 2/18, 4/18 – pročišćeni tekst i 2/20) te članka 28. stavka 6. Poslovnika o radu Gradskog vijeća Grada Kutine (Službene novine Grada Kutine broj 9/09, 3/13, 4/13-pročišćeni tekst, 2/18, 4/18 – pročišćeni tekst i 2/20) Odbor za Statut, Poslovnik i propise Grada Kutine na 6. sjednici održanoj 15. ožujka 2021. godine, utvrdilo je pročišćeni tekst Odredbi za provođenje Generalnog urbanističkog plana grada Kutine

Pročišćeni tekst odredbi za provođenje i grafičkog dijela Generalnog urbanističkog plana grada Kutine obuhvaća:

- Odluku o donošenju Generalnog urbanističkog plana grada Kutina (Službene novine Grada Kutine broj 3/02) koja je stupila na snagu 11. travnja 2002.
- Odluku o donošenju prvih izmjena i dopuna Generalnog urbanističkog plana grada Kutine (Službene novine Grada Kutine broj 2/03) koja je stupila na snagu 21. ožujka 2003.
- Odluku o donošenju Drugih izmjena i dopuna Generalnog urbanističkog plana grada Kutine (Službene novine Grada Kutine broj 7/04) koja je stupila na snagu 30. srpnja 2004.
- Odluku o III. izmjena i dopuna Odluke o donošenju Generalnog urbanističkog plana grada Kutine (Službene novine Grada Kutine broj 7/06) koja je stupila na snagu 22. studenog 2006.
- Odluku o donošenju IV. izmjena i dopuna Generalnog urbanističkog plana grada Kutine (Službene novine Grada Kutine broj 8/09) koja je stupila na snagu 11. prosinca 2009.
- Ispravak greške u Odredbama za provođenje IV. izmjena i dopuna Generalnog urbanističkog plana grada Kutine (Službene novine Grada Kutine broj 1/10) koja je stupila na snagu 03. ožujka 2010.
- Odluku o V. izmjenama i dopunama Odluke o donošenju Generalnog urbanističkog plana grada Kutine (Službene novine Grada Kutine broj 2/13) koja je stupila na snagu 15. ožujka 2013.
- Odluku o VI ciljanim. izmjenama i dopunama Odluke o donošenju Generalnog urbanističkog plana grada Kutine (Službene novine Grada Kutine broj 7/14) koja je stupila na snagu 18. srpnja 2014.
- Odluku o VII. izmjenama i dopunama Odluke o donošenju Generalnog urbanističkog plana grada Kutine (Službene novine Grada Kutine broj 5/17) koja je stupila na snagu 06. listopada 2017.
- Generalni urbanistički plana grada Kutine (Službene novine Grada Kutine broj 3/02, 2/03, 7/04, 7/06, 8/09, 1/10, 2/13, 7/14, 5/17) Odredbe za provođenje (pročišćeni tekst) (Službene novine Grada Kutine 3/18)

- Odluku o VIII. izmjenama i dopunama Odluke o donošenju Generalnog urbanističkog plana grada Kutine (Službene novine Grada Kutine broj 8/18) koja je stupila na snagu 02. kolovoza 2018.
- Generalni urbanistički plana grada Kutine (Službene novine Grada Kutine broj 3/02, 2/03, 7/04, 7/06, 8/09, 1/10, 2/13, 7/14, 5/17, 3/18, 8/18) Odredbe za provođenje (pročišćeni tekst) (Službene novine Grada Kutine 9/18)
- Odluku o IX. izmjenama i dopunama Odluke o donošenju Generalnog urbanističkog plana grada Kutine (Službene novine Grada Kutine broj 1/21) koja je stupila na snagu 08. veljače 2021.

Pročišćeni grafički dio plana sadržan je u elaboratu IX. izmjene i dopune Generalnog urbanističkog plana grada Kutine.

Pročišćeni tekst Odredbi za provođenje Generalnog urbanističkog plana grada Kutine objavit će se u Službenim novinama Grada Kutine.

KLASA: 021-01/21-02/1
URBROJ: 2176/03-04/01-21-6
Kutina, 15. ožujka 2021.
Predsjednik Odbora
Ivica Glibo

GENERALNI URBANISTIČKI PLAN GRADA KUTINE

(Službene novine Grada Kutine broj 3/02, 2/03, 7/04, 7/06, 8/09, 1/10, 2/13, 7/14, 5/17, 3/18, 8/18, 9/18-pročišćeni tekst, 1/21)

ODREDBE ZA PROVOĐENJE (pročišćeni tekst)

1. UVJETI ODREĐIVANJA I RAZGRANIČAVANJA POVRŠINA JAVNIH I DRUGIH NAMJENA

1.1.

Uvjeti za određivanje površina javnih i drugih namjena proizašli su iz slijedećih karakteristika i mogućnosti korištenja predmetnog područja, kao što su:

- prostorno-prirodni i prometni uvjeti
- zatečena izgrađena urbana struktura (objekti i komunalna infrastruktura)
- zaštićene prirodne i spomeničke vrijednosti
- smjernice Strategije i Programa prostornog uređenja Republike Hrvatske, uključivo PPŽ Sisačko-moslavačke sa Izmjenama i dopunama i PPUG Kutina sa Izmjenama i dopunama
- potreba urbanog, demografskog i gospodarskog razvoja grada Kutine
- održivo korištenje i kvaliteta prostora i okoliša, te unaprijeđenije kvalitete života.

1.2.

Korištenje i namjena prostora, u okviru kojih su određene i površine javnih i drugih namjena, razgraničene su i označene bojom i planskim znakom na kartografskom prikazu 1: Korištenje i namjena površina u mjerilu 1:5000.

1.3.

Uvjeti određivanja i razgraničavanja proizlaze iz tekstualnog obrazloženja i grafičkih priloga GUP-a (kartografski prikaz br. 1: Korištenje i namjena površina, mj. 1:5000), koji zajedno čine jedinstvenu cjelinu za tumačenje planskog rješenja i provedbu razgraničavanja površina javnih i drugih namjena. U slučaju da nije moguće temeljem tekstualnog obrazloženja i grafičkih priloga GUP-a nedvojbeno utvrditi razgraničavanje, isto se utvrđuje primjenom i preklapanjem digitalno izrađenih karata – grafičkih priloga Plana i katastarskih planova.

Kada se katastarska čestica nalazi u području razgraničenja više namjena, za svaki dio čestice primjenjuje se namjena (odnosno režim korištenja)

koja taj dio čestice i definira.

1.4.

Ovim Planom predviđa se mogućnost daljnjeg razgraničenja unutar pojedinih namjena kroz izradu detaljne planske dokumentacije. Na površinama svih namjena, odnosno unutar cijelog obuhvata Plana, omogućuje se gradnja i uređenje javnih i zaštitnih zelenih površina, infrastrukturnih sustava, površina i građevina sportsko-rekreacijske te javne i društvene namjene, neposrednom provedbom plana, odnosno razgraničavanje i planiranje istih prostornim planovima užih područja. Ako se građevna čestica u obuhvatu UPU-a formira od površine cijele zone određene namjene ili jedne od mogućih namjena, uz zadovoljenje i uvjeta članaka 79. i 80. ZoPU-a, izrada UPU-a nije obvezna.

2. UVJETI UREĐENJA PROSTORA ZA GRAĐEVINE OD VAŽNOSTI ZA DRŽAVU I ŽUPANIJU

2.1.

Uvjeti uređenja prostora za građevine od važnosti za Državu odnose se na:

- proizvodne građevine u planiranim zonama gospodarske namjene vezano uz baznu industriju,
- zaštićena kulturna dobra I. kategorije (izvanregionalno, nacionalno značenje),
- dijelovi područja obuhvata Plana unutar Parka prirode Lonjsko polje,
- koridor Glavne željezničke pruge za međunarodni promet M103 Dugo Selo – Novska, uključivo izgradnju drugog kolosijeka za brzine do 160 km/h ili veću ako za to postoje uvjeti, sa elektrovučnim postrojenjem, putničkim, teretnim te industrijskim teretnim kolodvorom za potrebe bazne industrije,
- željezničko-prometni carinski terminal u Kutini (u okviru namjene K3 ili K6),
- koridor autoceste A-3
- koridor državne ceste D-45,
- obilaznica Kutine: planirana državna cesta / brza cesta Kutina – Garešnica – Daruvar
- obilaznica Kutine: zapadno od Sisačke ulice do spoja sa županijskom cestom Ž3124
- Kutina (D45) – Lonja – D224; koridor državne ceste planiran u svrhu mogućeg poprečnog povezivanja preko Lonjskog polja do D224
- koridor magistralnog - regionalnog vodovoda, dijela vodoopskrbnog sustava Moslavačka Posavina,
- koridor magistralnog dalekovoda 220 kV,
- koridori magistralnih plinovoda uz A-3 i u pravcu Garešnice,
- koridore magistralnih naftovoda uz A-3,
- uređaj za pročišćavanje otpadnih voda konačnog kapaciteta 30.000 ES (kolektor, crpke, uređaj i dr.).
- energetske građevine: energane na obnovljive izvore energije

2.2.

Uvjeti uređenja prostora za građevine od važnosti za Županiju obuhvaćaju:

- zaštićena kulturna dobra II kategorije (regionalno značenje),
- građevine društvenih djelatnosti (obrazovne, kulturne, zdravstvene i socijalne ustanove, sportsko-rekreacijski sadržaji),
- kamionski terminal (u okviru namjene K3),
- zapadni dio koridora južne obilaznice kao nove županijske ceste,
- koridore županijskih cesta Ž-3124, Ž-3163,
- dalekovode, transformatorska i rasklopna postrojenja 110, 35, 10 (20) kV,
- građevine plinoopskrbe MRS (mjerno redukcijske stanice) i RS (redukcijske stanice)
- građevine vodoopskrbnog sustava (pumpne stanice, rezervoari),
- vodotok Kutinice,
- odlagalište komunalnog otpada i reciklažno dvorište,
- proizvodno područje "Petrokemije", d.d.
- tranzitno pristupna telefonska centrala Kutina,
- pristupne mreže i udaljeni pretplatnički stupnjevi UPS,
- svjetlovodni sustav prijenosa (SVK).

2.3.

Uvjeti uređenja prostora za građevine od važnosti za državu iz točke 2.1. ovih Odredbi utvrdit će se temeljem stručnih podloga i studija utjecaja na okoliš prema važećim zakonskim propisima.

Građevine od važnosti za Županiju iz točke 2.2. ovih Odredbi realiziraju se temeljem uvjeta uređenja prostora definiranim kroz:

- planove detaljnije razine kod zahvata i područja za koje je ovim GUP-om uvjetovana izrada takovih planova,
- stručne podloge i studije utjecaja na okoliš za značajne gospodarske, prometne, energetske, vodoopskrbne i kanalizacijske

sustave i objekte, u skladu s uvjetima važećih propisa,
- izradom procjene utjecaja na okoliš za sve proizvodne građevine (pored građevina i zahvata koji su određeni Pravilnikom o procjeni utjecaja na okoliš) koje mogu utjecati na kvalitetu vode, tla i zraka,
- iznimno od prve alineje ovog stavka, do donošenja plana detaljnije razine, navedeni zahvati mogu se, za prometne i infrastrukturne građevine koje nemaju negativni utjecaj na okoliš, realizirati kroz lokacijske dozvole temeljene na posebnim uvjetima građenja nadležnih tijela državne uprave i pravnih osoba s javnim ovlastima, idejnog projekta planiranog zahvata u prostoru i odredbama ovog Plana vezano uz vrstu planiranog zahvata.
- iznimno od prve alineje ovog stavka izrada urbanističkog plana uređenja nije obvezna ako je ovim Planom utvrđena građevna čestica pristupne prometnice i ako se u zoni formira samo jedna građevna čestica za jednu od planiranih namjena.

U slučaju da za pojedini zahvat u prostoru plan više razine odredi značaj viši od određenog ovim planom, mjerodavan je plan više razine te se isto neće smatrati izmjenom ovog plana.

3. UVJETI SMJEŠTAJA GRAĐEVINA GOSPODARSKIH DJELATNOSTI

3.1.

Građevine gospodarskih djelatnosti mogu se smjestiti u zonama gospodarske namjene kako slijedi:

A. proizvodne: tipa I1 - pretežito industrijska i I2 - pretežito zanatska, I3 – energane na obnovljive izvore energije i kogeneracijska postrojenja.
B. poslovne: tipa K1 - pretežito uslužna, K2 - pretežito trgovačka i K3 - komunalna, K4 - servisna, K5 - sanitarno odlagalište, K6 - prateći objekti željeznice, K7 - reciklažno dvorište s pogonom za razvrstavanje otpada i pretovarna stanica, K8 – poduzetnički inkubator, K9 – oporaba.
C. ugostiteljsko-turističke: tipa T1 - hotel, T4 - ostalo (ugostiteljski sadržaji)

3.2.

U industrijsko-zanatskim zonama (I, K) mogu se graditi industrijski objekti, energane na obnovljive izvore energije i kogeneracijska postrojenja, veća skladišta, servisi i zanatska proizvodnja, koji zahtijevaju veće površine, dopremanje ili otpremanje većih količina robe i sirovina, kao i oni koji se radi specifičnih proizvodnih, tehnoloških, prometnih i komunalnih zahtjeva, uključivo i urbano oblikovne razloge moraju graditi u posebnim zonama te, unutar Industrijsko-logističke zone Kutina, kogeneracijska postrojenja, građevine za gospodarenje otpadom od lokalnog značaja (postupci oporabe otpada sukladno Zakonu o održivom gospodarenju otpadom) i drugi srodni sadržaji/postrojenja, kao zasebne građevine i/ili složene građevine tj. funkcionalni sklopovi koji objedinjuju navedene sadržaje (oznaka K9). Osim navedenog, dozvoljena je i izgradnja odgovarajućih prodajnih, poslovnih i ugostiteljskih objekata, benzinskih postaja, prometnica i infrastrukturno-komunalnih objekata i uređaja, javnih parkirališta i garaža te drugih sadržaja koji upotpunjuju sadržaj radnih zona. U ovim zonama nije dozvoljena izgradnja stambenih prostora.

3.3.

Osim u zonama gospodarske namjene određeni tip gospodarskih aktivnosti predviđa se i u okviru zona mješovite stambeno-poslovne ili poslovno-stambene namjene (M1 - pretežito stambene i M2 - pretežito poslovne).

3.4.

Smještaj građevina, odabir djelatnosti i tehnologija, uskladit će se s mjerama zaštite okoliša, s tim da su dopuštene samo djelatnosti sukladne okolišu, koje nisu energetski zahtjevne i prometno su primjerene, zasnovane na modernim i novim tehnologijama.

3.5.

U zonama mješovite (pretežito stambene i pretežito poslovne) namjene - M1 i M2 ne mogu se smjestiti sadržaji koji zbog buke, prašine, mirisa, neprimjerenog radnog vremena, intenzivnog prometa roba i vozila, smetaju stanovanju.

3.6.

Smještaj građevina gospodarskih djelatnosti različite namjene i tipologije, određen je GUP-om u okviru obuhvaćenog područja grada na grafičkim prilozima Plana.

Za sve proizvodne građevine gospodarskih djelatnosti (pored građevina i zahvata koji su određeni Pravilnikom o procjeni utjecaja na okoliš) koje mogu utjecati na kvalitetu vode, tla i zraka, treba izraditi procjenu utjecaja na okoliš.

3.7.

Određivanje uvjeta za uređenje prostora i građenje unutar područja gospodarskih djelatnosti provodi se

u pravilu temeljem urbanističkih planova uređenja pojedinih zona utvrđenih ovim GUP-om, uvažavajući izuzetke omogućene ovim odredbama i propisima ZoPU-a, i studija utjecaja na okoliš kod gospodarskih djelatnosti za koje je to utvrđeno posebnim zakonima.

3.8.

Uvjeti uređenja prostora i izgradnje građevina gospodarskih djelatnosti (zone namjenskog tipa: I, K) definiraju se različito u novim zonama izgradnje od postojećih već izgrađenih područja na kojima se predviđa održavanje, sanacija, rekonstrukcija i obnova građevina, uključivo rušenje postojećih i izgradnja novih zamjenskih građevina.

U novim i postojećim zonama dozvoljeno je uklanjanje zatečenih građevina, odnosno izgradnja zamjenskih građevina, kako bi se prostor pripremio za prihvat novih građevina i sadržaja.

Pojašnjenje pojmova korištenih kod definiranja uvjeta izgradnje građevina obuhvaća:

- koeficijent izgrađenosti (kig) jest odnos izgrađene površine zemljišta pod građevinom i ukupne površine građevne čestice, pri čemu se maksimalna dozvoljena izgrađenost čestice može ostvariti samo u slučaju ako su prethodno zadovoljeni uvjeti za parkirališna mjesta i zelenilo te uvjetovane udaljenosti od međa i regulacijskog pravca.
- Zemljište pod građevinom je vertikalna projekcija svih zatvorenih, otvorenih i natkrivenih konstruktivnih dijelova građevine osim balkona, na građevnu česticu, uključivši i terase u prizemlju građevine kada su iste konstruktivni dio podzemne etaže.
- koeficijent iskorištenosti (kis) jest odnos građevinske bruto površine građevina i površine građevne čestice,
- građevinska bruto površina zgrade (GBP) obračunava se na način određen posebnim propisom,
- visina građevine (V) mjeri se od konačno zaravnanog i uređenog terena uz pročelje građevine na njegovom najnižem dijelu do gornjeg ruba stropne konstrukcije zadnjeg kata, odnosno vrha nadozida potkrovlja čija visina ne može biti viša od 1,2 m.
- iznimno, istak krova kod vijenca i/ili zabata (streha) manji od 0,5 m ne ulazi u obračun izgrađenosti građevne čestice niti obavezne udaljenosti od susjedne čestice i regulacijske linije.

A. Nove zone izgradnje (I, K)

- minimalna veličina građevinske čestice 1000 m2,
- maksimalna veličina građevinske čestice se ne ograničava za gospodarsko-razvojna područja,
- maksimalni koeficijent izgrađenosti građevne čestice iznosi 0,60,
- maksimalni koeficijent iskorištenosti iznosi 2,00,
- visina izgradnje ograničava se sa maksimalno 15 m iznad kote javne prometne površine s koje se pristupa građevini do vijenca objekta, osim za dijelove objekata (do 25% površine objekta) za koje se iz tehnoloških razloga mora izvesti veća visina, ali ne više od 25 m. Unutar predmetne visine moguće je realizirati objekt sa maksimalno (Po+S+P+2). Iznimno, detaljnijim planom za područje ILZ Kutina dopušta se, sukladno tehnološkim zahtjevima, odrediti i drukčije visine i katnosti.
- udaljenost građevina od granice građevne čestice iznosi minimalno 3 m, ali ne manje od polovice visine građevine. Udaljenost od regulacijske linije iznosi najmanje 10 m, a unutar ovog prostora (između građevinskog pravca i regulacijske linije) mogu se graditi portirnice, parkirališta, interne prometnice i prostori za manipulaciju vozila. Iznimno, detaljnijim planom za područje ILZ Kutina dopušta se odrediti i drukčije vrijednosti.
- pristup do parcele / objekta osigurava se sa javne prometnice - gradske ulice, minimalne širine kolnika 6,0 m, ili pristupnim putom koji treba biti minimalne širine kolnika 6,0 m, uz dodatak pješačkog pločnika širine 1,5 m. Prometni pristup do pojedine parcele može osigurati preko zelenog pojasa na lokaciji koja proizlazi iz organizacije izgradnje unutar građevne čestice, bez obzira što isti nije posebno označen,
- parkiranje treba u skladu sa standardima ovog Plana predvidjeti na svakoj pojedinačnoj građevnoj čestici u iznosu od najmanje 75% parkirališnih mjesta, te dijelom kroz zakup parkirališnog prostora smještenog u okviru javnih parkirališta izvedenih na udaljenosti do 150 m od predmetne parcele,
- unutar građevne čestice treba izvesti protupožarni put i hidrantsku protupožarnu

mrežu,
- svako čuvanje, obrada ili transport opasnih eksplozivnih, zapaljivih materijala i drugih tvari koje mogu ugroziti okoliš, podliježe posebnim uvjetima koje treba osigurati na parceli,
- minimalno 20% površine građevne čestice treba biti uređeno kao cjelovita zelena površina smještena uz rubove građevne čestice.

Iznimno, prilikom interpolacije nove građevine poslovne (K) namjene unutar područja središnjeg dijela Kutine na rubu novog gradskog trga (uz galeriju) primjenjuju se obzirom na izgrađenost okolnog prostora slijedeći uvjeti:
- namjena: uslužna (K1), trgovačka (K2), komunalna (K3)
- minimalna veličina građevne čestice iznosi 300 m2,
- maksimalni koeficijent izgrađenosti građevne čestice iznosi 0,8
- visina izgradnje ograničava se sa P-prizemlje visine 4,0 m iznad najviše kote površine uz građevinu do vijenca (uz mogućnost izgradnje podrumske ili suterenske etaže).
- najmanja udaljenost građevine do rubova građevne čestice iznosi 0,00 m
- kolni (servisno-opskrbni) pristup predmetnoj građevini može se osigurati preko okolnih pješačkih površina, a parkirališni prostor rješava se na okolnim javnim površinama - parkiralištima.

Iznimno, za planiranu namjenu K7, (dijelovi k.č.9832/30, 9832/1 te 9832/20 i cijela 9832/24) uz Romsko naselje, maksimalna veličina građevne čestice određena je veličinom zone.

B. Postojeće zone (I, K)
- Unutar izgrađenih dijelova naselja gospodarske namjene omogućava se rušenje zatečenih neadekvatnih građevina, izgradnja novih ili zamjenskih građevina, te dogradnja, nadogradnja i prenamjena postojećih građevina u objekte namjene tipa I, K,
- Unutar izgrađenih dijelova naselja stambene namjene dopuštena je prenamjena stambenog objekta (uključivo i njegovo rušenje radi zamjenske izgradnje), ili drugih pratećih objekata na parceli (garaža i sl.) za gospodarsku namjenu (I2, K1, K2, K3) uz uvjet da isti nema štetan utjecaj na okolnu izgradnju,
- Minimalna veličina građevne čestice za interpolacije novih građevina iznosi 1000 m2, dok za dogradnje, nadogradnje i prenamjene, te izgradnje zamjenske građevine treba biti najmanje površine od 800 m2,
- Maksimalna izgrađenost građevne čestice (Kig) iznosi 60% njezine površine,
- Maksimalni koeficijent iskoristivosti parcele (Kis) ograničava se na 3,0,
- 15% građevne čestice prema javnoj prometnoj površini treba urediti kao zelenu površinu,
- Visina izgradnje limitirana je sa Po+S+P+4 ili ukupno 20,0 m, osim u zonama sjeverno od Ulice kralja Petra Krešimira IV-Zagrebačka ulica-Aleja Vukovar gdje se visina ograničava na maksimalno Po+S+P+3 ili 16,0 m od najviše kote uređenog terena uz objekt do vijenca objekta,
- Udaljenost do granice parcele ograničava se na minimalno 3,0 m pri čemu se nova ili dograđena građevina mogu približiti jednoj granici parcele na udaljenost od 1,0 m. Izuzetno se može dozvoliti priljubljivanje uz granicu parcele na manjem potezu dužine do 10,0 m, za što treba osigurati potrebne protupožarne mjere.
- Pristup parceli i objektu ostvaruje se neposredno preko javne prometne površine širine kolnika najmanje 6,0 m, odnosno preko odvojka sa javne prometne površine, minimalne širine tog odvojka 5,0 m i pješačkog pločnika širine 1,0. Pri tome se svaki pojedinačni prometni pristup parceli / građevini gospodarske namjene u naprijed uvjetovanim dimenzijama može ostvariti i preko javne zelene površine iako isti nije posebno označen u grafičkim prilozima Plana. Kod pristupa sa državne ili županijske ceste treba ishoditi posebne uvjete mjerodavnih institucija.
- Parkiranje za potrebe postojećih i povećanih kapaciteta građevina treba osigurati na parceli sa minimalno 75% potrebnog kapaciteta dok se preostale parkirališne površine mogu osigurati zakupom parkirališta izvedenih u okviru javnih zelenih ili drugih površina na max. udaljenosti do

150 m,
- Gospodarske zone interpolirane unutar izgrađenih dijelova naselja trebaju udovoljavati zakonskim propisima vezano uz maksimalno dopuštenu buku i razinu onečišćenja zraka.
  Na k.č. 3710 k.o. Kutina planira se djelomična prenamjena postojeće zgrade u poduzetnički inkubator, kao objedinjeni sklop društvene, poslovne i zanatske namjene s pratećim ugostiteljskim sadržajima. Primjenjuju se uvjeti gradnje utvrđeni naslovom 4.6.

C. Interpolacija građevina gospodarskih djelatnosti (K) u zone stambene i mješovite namjene (S, M1, M2)
- Unutar izgrađenih i neizgrađenih dijelova prostora stambene (S) ili mješovite (M1, M2) namjene mogu se interpolirati gospodarske građevine poslovne namjene (K1-uslužne, K2-trgovačke, K3-servisno-komunalne) uz uvjet da predmetne djelatnosti nemaju negativan utjecaj na okoliš odnosno da se njihov utjecaj nalazi u okvirima posebnim zakonima propisanih vrijednosti (buka, zrak, tlo, vode).
- Minimalna veličina građevne čestice iznosi 1000 m2,
- Maksimalna izgrađenost građevne čestice (Kig) iznosi 60% njezine površine,
- Maksimalni koeficijent iskorištenosti parcele (Kis) ograničava se na 2,40,
- 15% građevne čestice prema javnoj prometnoj površini treba urediti kao zelenu površinu,
- Visina izgradnje limitirana je sa Po+S+P+2 ili ukupno 14,0 m od najviše kote uređenog terena uz objekt do vijenca objekta,
- Udaljenost do granice parcele ograničava se na minimalno 3,0 m pri čemu se nova ili dograđena građevina mogu približiti jednoj granici parcele na udaljenost od 1,0 m.
- Pristup parceli i objektu ostvaruje se neposredno preko javne prometne površine širine kolnika najmanje 6,0 m, odnosno preko odvojka sa javne prometne površine, minimalne širine tog odvojka 5,0 m i pješačkog pločnika širine 1,0. Pri tome se svaki pojedinačni prometni pristup parceli / građevini gospodarske namjene u naprijed uvjetovanim dimenzijama može ostvariti i preko javne zelene površine iako isti nije posebno označen u grafičkim prilozima Plana. Kod pristupa sa državne ili županijske ceste treba ishoditi posebne uvjete mjerodavnih institucija.
- Parkiranje za potrebe gospodarskih-poslovnih građevina treba osigurati na parceli sa minimalno 75% potrebnog kapaciteta dok se preostale parkirališne površine mogu osigurati zakupom parkirališta izvedenih u okviru javnih zelenih ili drugih površina na max. udaljenosti do 150 m.

3.9.

Izgrađenu turističku zonu postojećeg hotela (T1) moguće je rekonstruirati i dopuniti u cilju povećanja kvaliteta ponude (prateći sadržaji; športsko-rekreacijski, ugostiteljski, kulturno-zabavni i uređenje otvorenih prostora - primjerice bazen, fitness, wellness, sportska dvorana i sl.), uz mogućnost povećanja turističkih kapaciteta.

Maksimalni koeficijent izgrađenosti na razini zone može iznositi do Kig = 0,8.

Zahvati rekonstrukcije zgrade postojećeg hotela provode se iznimno uz maksimalnu visinu prizemlja od 13,0 m odnosno visine sljemena do visine postojećeg dijela zgrade.

Detaljniji uvjeti i razgraničenja te karakteristike i broj zahvata u prostoru utvrđuju se prostornim planom užeg područja.

Sadržaji i objekti turističke namjene T4 - ostalo (pretežito ugostiteljski prostori tipa restaurant - caffe i sl. bez ugrožavanja okoliša kroz povećanu buku - muziku na otvorenom) mogu se locirati na Planom predviđene lokacije u sklopu lokalnih i glavnog centra, ali i na drugim područjima namjene (K, S, M1, M2) uz uvjet da ne ugrožavaju osnovnu namjenu i funkciju okolnog prostora.

3.10.

Minimalna komunalna opremljenost zona gospodarskih djelatnosti obuhvaća pristupnu cestu sa koridorom min. širine 6,0 – 7,5 m, opskrbu energijom i vodom, te priključivanje na gradski sustav odvodnje otpadnih voda, (uz prethodni tretman otpadnih voda unutar parcele pojedinog korisnika sa pročišćavanjem i sniženjem stupnja agresivnosti do razine komunalnih otpadnih voda). Radi navedenog minimalno potrebnog komunalnog opremanja građevnog zemljišta isto treba planski i dugoročno pripremati i usmjeravati za predviđenu namjenu.

4.0. UVJETI SMJEŠTAJA GRAĐEVINA DRUŠTVENIH DJELATNOSTI

4.1.

U Generalnom urbanističkom planu definirani su prostorni uvjeti smještaja i razvitka postojećih i novih objekata društvenih djelatnosti: predškolskih ustanova, osnovnih i srednjih škola, visokih učilišta, znanstvenih institucija, građevina kulture i športa, zdravstvenih i socijalnih ustanova, vjerskih građevina te ostalih građevina javnog interesa. Vrsta i broj građevina društvenih djelatnosti određuju se mrežom građevina za svaku djelatnost na osnovi posebnih zakona i standarda.

4.2.

U zonama namijenjenim javnoj i društvenoj namjeni predviđa se gradnja novih ili rekonstrukcija postojećih građevina za upravne, socijalne, zdravstvene, predškolske, školske, visokoškolske, kulturne, vjerske i druge sadržaje javne namjene.

Građevine društvenih djelatnosti iz točke 4.1. moguće je smjestiti u zonama javne i društvene namjene - D; ali i unutar zona druge kompatibilne namjene kao što su područja stambene namjene - S; mješovite - pretežito stambene namjene - M1; mješovite - pretežito poslovne namjene - M2; gospodarske (poslovna) namjene - K i športsko-rekreacijske namjene (R).

4.3.

Vjerske građevine, kao dio ukupnog spektra društvenih djelatnosti, radi svoje specifičnosti, mogu se osim u zonama javno-društvene namjene (D) smještavati i unutar planiranih prostora sa namjenom groblja, javnih zelenih površina (Z1) i zaštitnih zelenih površina (Z). Novi objekti mogu se graditi na parcelama minimalne veličine 2000 m2, koje imaju direktan pristup sa javne prometne površine. Odstojanje novih vjerskih građevina od drugih - okolnih građevina ne može biti manje od 20 m, a od javne prometne površine najmanje 10 m. Prostor oko vjerskih građevina treba biti parkovno i hortikulturno uređen sa odgovarajućim pješačkim i parkirališnim prostorom. Izgrađenost parcele iznosi maksimalno 40% i visine objekta do 15,0 m od terena do vijenca građevine (osim tornja- zvonika koji može biti viši, ali najviše do 25,0 m)."

4.4.

Sadržaji društvenih djelatnosti distribuirani su na užem urbanom prostoru u skladu s planiranom organizacijom prostora i razmještajem funkcija. Dimenzioniranje sadržaja vrši se u skladu s tekućim potrebama i posebnim propisima. GUP-om su određene zone, odnosno lokacije u kojima su smješteni ili se smještaju sadržaji društvenih djelatnosti. Društvene djelatnosti smještaju se u pravilu na dostupnim područjima uz odgovarajuće ulice koje omogućavaju direktnu kolnu i pješačku dostupnost tih sadržaja.

4.5.

Zone-lokacije za smještaj - izgradnju novih građevina društvenih djelatnosti određene su Planom. Uvjeti za smještaj građevina javno-društvene namjene obuhvaćaju:

- minimalna površina građevne čestice 1000 m2,
- maksimalna površina građevne čestice se ne ograničava te ovisi o namjeni i kapacitetu objekta,
- koeficijent izgrađenosti građevne čestice maksimalno 0,4,
- visina izgradnje iznosi maksimalno Po+S+P+4 ili 18,0 m (od kote uređenog terena uz objekt do vijenca objekta),
- udaljenost zgrada od susjednih čestica (uključujući i udaljenost prema regulacijskoj liniji) iznosi najmanje 5,0 m
- parkiranje za potrebe javno-društvenih građevina treba osigurati na parceli sa minimalno 75% potrebnog kapaciteta dok se preostale parkirališne površine mogu osigurati zakupom parkirališta izvedenih u okviru javnih zelenih ili drugih površina na max. udaljenosti do 150 m.
- uvjetovani broj parkirališnih mjesta utvrđen u točki 6.6. ovih Odredbi može se osigurati i izgradnjom podzemne garaže u više podzemnih etaža. Podzemna garaža se može smjestiti ispod površine građevine i građevne čestice na udaljenosti do 1,0 m od granica čestice, pri čemu se podzemne etaže namijenjene smještaju vozila ne obračunavaju prilikom izračuna iskorištenosti građevne čestice (Kis),
- uz objekte predmetne namjene treba osigurati veće pješačke i uređene zelene-parkovne površine, te omogućiti direktan pješački i kolni pristup, pri čemu iste ne smiju predstavljati barijeru za kretanje i pristup hendikepiranih osoba,
- minimalna komunalna opremljenost parcele obuhvaća direktni kolni pristup, te priključak na sustave elektroopskrbe, vodoopskrbe i odvodnje.

4.6.

Rekonstrukcija postojećih objekata društvenih djelatnosti kao i izgradnja zamjenske građevine javno-društvene namjene provodi se uz slijedeće uvjete:

- zadržavanje postojeće veličine građevinske čestice,
- koeficijent maksimalne izgrađenosti parcele Kig = 0,8, za rekonstrukcije i Kig = 0,6 za zamjenske građevine,
- koeficijent iskoristivosti prostora Kis = 4,0,
- maksimalna visina građevine (kod nadogradnje ili izgradnje zamjenske građevine) iznosi Po+S+P+4 ili 20,0 m, osim na dijelu utvrđene povijesne jezgre naselja Kutina gdje može biti najviše do Po+S+P+3 ili 16,0 m od najniže kote uređenog terena uz građevinu do vijenca građevine,
- udaljenost od ruba građevne čestice iznosi minimalno 3,0 uz moguće prislanjanje na (susjedne objekte, ukoliko su susjedni objekti izgrađeni do granice građevne čestice,
- udaljenost od regulacijskog pravca javne prometne površine, iznosi minimalno 5,0 m (odnosno na regulacijskoj liniji javne prometne površine, ako su i susjedne građevine izvedene na isti način (osim za predškolske i školske ustanove, kada treba osigurati najmanje 5,0 m) odnosno na pravcu koji spaja građevne linije susjednih objekata).
- prilikom rekonstrukcije postojeće građevine javno-društvene namjene može se umjesto ravnog krova izvesti kosi krov sa nadozidom do 0,60 m.

Eventualna proširenja parcela postojećih objekata društvenih djelatnosti, u slučaju nezadovoljavajućeg standarda zatvorenog i otvorenog prostora mogu se provesti i na okolne površine radi formiranja parcele odgovarajuće veličine.

Kod rekonstrukcije građevina predškolskog i školskog odgoja ne primjenjuje se uvjet najmanje površine otvorenog uređenog prostora po korisniku.

4.7.

U zonama javnih i društvenih djelatnosti - D određeni su prostori potrebni za razvoj mreže predškolskih i školskih ustanova.

Predškolske ustanove (dječje jaslice i vrtići) i osnovne škole planiraju se u okvirima glavnog i lokalnih centara, tako da pokriju potrebe određenog područja i formiraju najprimjerenija gravitacijska područja za svaku građevinu, a prema mreži za svaku djelatnost na osnovu posebnih zakona i standarda.

Potrebe za predškolskim ustanovama i osnovnim školama određuju se na temelju pretpostavljenog udjela djece u ukupnom stanovništvu i to:

- za predškolske ustanove 8%, s tim da je obuhvat u predškolskim ustanovama 76%,
- za osnovne škole 10%, s tim da je obuhvat u školama 100%.

4.8.

Za gradnju građevina za predškolske ustanove potrebno je osigurati, u pravilu 20-30 m2 građevinskog zemljišta po djetetu, uzimajući u obzir lokalne uvjete.

Kod gradnje osnovnih škola primjenjuju se slijedeći normativi:

a) broj djece školske dobi određuje se s 10% broja stanovnika;
b) broj učionica određuje se tako da jedna dolazi na 30 učenika;
c) veličina građevne parcele određuje se tako da se osigura 30-50 m2 po učeniku.

Normativi za gradnju osnovnih škola primjenjuju se imajući u vidu da se nastava organizira u dvije smjene.

Uz objekte predškolskih i školskih ustanova treba osigurati otvorene uređene pješačke, zelene i sportsko-rekreativne površine, odnosno prostor za igru djece, sa minimalnim standardom od 10 m2 po korisniku objekta.

Pri određivanju lokacija za predškolske ustanove, osnovne i srednje škole mora se osigurati dostupnost prilaza i prijevoza i njihova sigurnost. Pješački put djeteta/đaka od stanovanja do preškolske ustanove / škole ne smije biti prekidan jakim prometnicama. Građevina mora biti planirana na kvalitetnom terenu.

4.9.1.

Ukoliko se u neizgrađenom dijelu građevinskog područja na stambenim i mješovitim zonama namijenjenim pretežito stanovanju (S, M1) i pretežito poslovnoj zoni (M2) zasebnoj građevnoj čestici grade građevine javno-društvene namjene (upravne, socijalne, zdravstvene, predškolske, školske, kulturne, vjerske i dr. građevine), primjenjuju se slijedeći uvjeti:

- minimalna veličina građevne čestice iznosi 800 m2,
- maksimalni koeficijent izgrađenosti (Kig) iznosi 0,4,
- maksimalni koeficijent iskorištenosti (Kis) iznosi 2,0,
- maksimalna visina objekta Po+S+P+3 ili 16,0 m od kote uređenog terena uz objekt do vijenca objekta,

- građevna čestica mora imati neposredni pristup na javno prometnu površinu minimalne širine kolnika 6,0 m,
- udaljenost građevine od međe i regulacijskog pravca ne može biti manja od 5,0 m,
- uređene zelene površine trebaju zauzeti najmanje 30% površine parcele.

4.9.2.

Za izgradnju građevine mješovitih (M2) – javnih, društvenih, poslovnih i stambenih sadržaja u središnjem dijelu grada Kutine, istočno od novog trga, određuju se sljedeći prostorni pokazatelji:

- minimalna veličina građevne čestice iznosi 3.000 m2,
- maksimalni koeficijent izgrađenosti (Kig) iznosi 0,5,
- maksimalni koeficijent iskorištenosti (Kis) iznosi 2,4,
- maksimalna etažnost objekta Po+S+P+4
- maksimalna visina objekta mjereno na strani prema novom trgu je 16 m od kote uređenog terena uz objekt do vijenca objekta. Na istočnoj strani smije biti uvećana za visinu jedne etaže suterena,
- građevna čestica mora imati neposredni pristup na javno prometnu površinu minimalne širine kolnika 6,0 m,
- udaljenost građevine od međe/ regulacijskog pravca ne može biti manja od 5,0 m,
- uređene zelene površine trebaju zauzeti najmanje 30% površine građevne čestice.

4.10.

Na prostorima unutar izgrađenog dijela građevinskog područja naselja interpolacija novih građevina javnih i društvenih djelatnosti prilagođava se stvarnim mogućnostima prostora, okolnoj izgrađenosti i ambijentu zbog interpolacije u izgrađeno tkivo gradskog područja. Na tim područjima veličina građevne čestice treba biti najmanje 600 m2. Maksimalni koeficijent izgrađenosti iznosi Kig=0,8, dok samo kod predškolskih i školskih građevina maksimalna izgrađenost građevne čestice iznosi Kig=0,6. Maksimalna visina vijenca građevine je Po+S+P+3 ili 16,0 m od kote uređenog terena uz građevinu do vijenca građevine, a udaljenost građevine do rubova građevne čestice i regulacijskog pravca iznosi najmanje 5,0 m. U oblikovanju građevine treba voditi računa o okolnoj izgradnji i gradskom karakteru ovih zona, te je moguća veća sloboda u formi i izboru materijala za gradnju.

4.11.

Postojeće građevine za zdravstvo i socijalnu skrb proširivat će se i adaptirati u skladu s prostornim mogućnostima, a gradnja novih odredit će se prema potrebama u skladu s posebnim standardima sa širom mogućnosti izbora lokacija prema točki 4.2. i 4.3. stavak 2. usklađenim sa planom korištenja i namjene prostora.

4.12.

U okviru zone rekreacije (R2) koja obuhvaća područje „Bajer" može se izgraditi etno-selo uz slijedeće uvjete:

- građevna čestica se može formirati zajedno sa rekreacijskom zonom ili kao izdvojena građevna čestica najmanje površine 2000 m2 do koje je osiguran prometni pristup i priključci na komunalnu infrastrukturu vodoopskrbe, odvodnje i elektroopskrbe.
- unutar predmetne čestice može se smjestiti više građevina koje predstavljaju prostornu i funkcionalnu cjelinu – etnoselo,
- najveća dozvoljena ukupna GBP u svim objektima iznosi 800 m2, a građevine se izvode sa visinom P+Pk ili 5,5 m od najniže kote uređenog terena do vijenca građevine.
- smještaj građevina treba biti na udaljenosti od najmanje 5,0 m do javne prometne površine i 3,0 m do granica parcele, odnosno 10 m od vodene površine.
- građevine etno-sela mogu se izvesti kao nova gradnja, sa oblikovnim izrazom tradicionalne tipologije. Preporuča se u okviru planske lokacije etno-sela predmetne građevine riješiti kroz preseljenje tradicionalnih drvenih kuća sa drugih lokacija na predmetni prostor „Bajera".

4.13.

Postojeće zone športskih građevina mogu se dograđivati u funkciji opremanja pratećim sadržajima, športskim dvoranama, igralištima i sl., uz preporuku da najmanje 20% površine parcele ostane ozelenjeno.

4.14.

Ovim Planom se omogućava gradnja skloništa za životinje na lokaciji označenoj kao D-11 smještenoj na južnom dijelu uz planiranu južnu obilaznicu. Uvjeti gradnje na predmetnoj lokaciji obuhvaćaju:

- minimalna površina građevne čestice 2000 m2
- maksimalno dozvoljena izgrađenost građevne čestice (Kig) = 0,30,
- unutar predmetne čestice može se smjestiti

više građevina koje predstavljaju prostornu i funkcionalnu cjelinu
- maksimalna dopuštena iskorištenost građevne čestice (Kis) = 0,30,
- visina građevine određena je sa najviše P ili 5,0 m od terena do vijenca,
- udaljenosti od rubova građevne čestice iznose najmanje 5,0 m.

5. UVJETI I NAČIN GRADNJE STAMBENIH GRAĐEVINA

5.1.

- Stanovanje, kao osnovna gradska namjena, predviđa se u zonama stambene - S, mješovite - pretežito stambene - M1 i mješovite - pretežito poslovne namjene - M2, dok je u nekim od ostalih namjena stanovanje zastupljeno iznimno kao prateći sadržaj (stanovi domara u zdravstvenim, školskim i športskim objektima, te u okviru namjene T4 - ostali turističko-ugostiteljski objekti).
- Unutar zona stambene – S namjene mogu se osim stambenih građevina graditi stambeno-poslovne građevine (M1), građevine društvenih djelatnosti (D) te građevine prometa i infrastrukture uključivo uređenje zelenih površina i dječjih igrališta.
- Unutar zona mješovite M1 namjene mogu se graditi stambene (S) i poslovno-stambene građevine (M2), građevine društvenih djelatnosti (D), te građevine prometa i infrastrukture uključivo uređenje zelenih površina i dječjih igrališta.
- Unutar zona mješovite M2 namjene mogu se graditi poslovno-stambene građevine i višenamjenske građevine - stambena, javna, društvena i poslovna namjena (M2) te građevine prometa i infrastrukture uključivo uređenje zelenih površina.
- U zonama stambene (S) i mješovite (M1, M2) namjene mogu se smještavati i zasebne gospodarske građevine (K1-poslovne, K2-trgovačke, K3-servisno-komunalne) sa maksimalnom površinom građevne čestice do 1,0 ha i uvjetima gradnje utvrđenim za pojedinu predmetnu (K, D) namjenu.

5.2.

Stambene građevine planiraju se kao jednoobiteljske, višeobiteljske i višestambene.

Jednoobiteljska stambena (stambeno-poslovna i poslovno-stambena) građevina sa najviše 2 stana kao zasebne funkcionalne cjeline definirana je sa slijedećim elementima: visina do Po+S+P+2+Pk, ili 12,0 m od uređenog terena uz objekt do vijenca objekta), odnosno prilikom izgradnje uz Trg kralja Tomislava (drugi red objekata) najviše Po+S+P+1+Pk ili 9,0 m. Poslovni prostor u objektu može zauzeti najviše 50% ukupno izgrađene površine u objektu i to prvenstveno u etaži prizemlja.

Višeobiteljska stambena građevina sa najviše 4 stana kao zasebne funkcionalne cjeline jeste objekt stambene, stambeno-poslovne ili poslovno-stambene namjene, maksimalne visine Po+S+2+Pk ili 12,0 m odnosno obvezno Po+S+1+Pk, visine 9,0 m prilikom izgradnje uz Trg kralja Tomislava (drugi red objekata) mjereno od uređenog terena uz objekt do vijenca objekta.

Unutar stambene građevine (S) poslovni prostor može zauzeti najviše 25% GBP, a u stambeno-poslovnoj građevini (M1) treba biti od 25-50% GBP-a, dok u poslovno-stambenoj građevini poslovni prostor zauzima od 50-75% GBP-a.

Višestambeni objekt u smislu ovih odredbi jeste građevina stambene ili stambeno-poslovne namjene sa najmanje 5 stambenih jedinica kao zasebnih funkcionalnih cjelina visine do Po+S+P+4 ili 16,0 m, a iznimno unutar centralne zone grada (između ulica S. Radića, Kralja Petra Krešimira IV, Kolodvorske i Trga kralja Tomislava) sa visinom samo do Po+S+P+3 ili 14,0 m od uređenog terena uz objekt do vijenca objekta. Višestambene građevine mogu biti višefunkcionalne s javnim - poslovnim prizemljima, te stambenim i poslovnim prostorima u višim etažama. Učešće poslovnog prostora u višestambenom objektu može biti do 50% GBP-a. Višestambene građevine grade se kao samostojeći - soliterni objekti ili u formi bloka.

Na prostorima grada, gdje se mogu graditi jednoobiteljske i višeobiteljske građevine, mora postojati slijedeća minimalna komunalna opremljenost zemljišta: pristupna cesta, odvodnja otpadnih voda putem sabirne jame kapaciteta do 10 ES s odvodnjom oborinskih voda cestovnim jarcima, te priključci za opskrbu električnom energijom za jednoobiteljske objekte bez poslovnih sadržaja, uz dodatnu opskrbu vodom preko javne vodovodne mreže za jednoobiteljske i višeobiteljske objekte sa poslovnim sadržajima. Kod višestambenih objekata treba ostvariti i dodatno komunalno opremanje u odnosu na jednoobiteljske i višeobiteljske građevine koje obuhvaća i mrežu javne gradske kanalizacije, za oborinske i otpadne vode. Bez osiguranja prethodno navedenog stupnja minimalne komunalne

opremljenosti građevinskog zemljišta nije moguća izgradnja novih građevina.

Planirana višenamjenska građevina (M2) istočno od novog gradskog trga sadrži i stambenu namjenu u kategoriji višestambene građevine. Etažnost građevine utvrđuje se s najviše Po+(S+)P+4 i visinom do 16,0 m mjereno na strani prema trgu te, zbog prirodne denivelacije terena, s povećanom visinom za etažu suterena na istočnom pročelju.

5.3.

Naprijed navedeni način gradnje stambenih građevina predviđen je pretežito na slijedećim područjima grada:

- u užem centralnom području grada (potez Trg kralja Tomislava i Ulice Vladimira Nazora, između Ulica S. Radića i Novogradiške ul. na sjevernom dijelu, odnosno potez Metanske ulice između Ul. S. Radića i Ul. Kneza Ljudevita Posavskog) predviđa se mješoviti način stambene izgradnje (višestambeni, višeobiteljski i jednoobiteljski objekti), sa većim dijelom stambenog prostora ostvarenog u višestambenim objektima.
- na preostalim dijelovima grada namijenjenim ovim Planom za stambenu izgradnju, a posebno u prigorskom-sjevernom dijelu grada (zone sjeverno od Zagrebačke ulice, Ul.A.G. Matoša, Trga kralja Tomislava te Ul. V. Nazora), izgradnja se predviđa pretežito sa višeobiteljskim i jednoobiteljskim objektima, uz veće učešće samostojećih građevina.

5.4. Uvjeti uređenja prostora

Stambene zone namjene (S, M1 i M2), za koje prema ovom Planu nije uvjetovana izrada plana detaljnije razine obuhvaćaju:

- gradnja u izgrađenim dijelovima građevinskog područja naselja, osim za dijelove koji su zaštićeni kao kulturno dobro,
- gradnja u neizgrađenom uređenom dijelu građevinskog područja naselja, pri čemu se uređeno područje smatra onim koje udovoljava uvjete komunalne opremljenosti iz točke 5.2. ovih Odredbi, osim za dijelove koji su zaštićeni kao kulturno dobro.

Gradnja u neizgrađenom, neuređenom dijelu građevinskog područja naselja, koja ne zadovoljavaju traženu razinu opremljenosti prometnom i komunalnom infrastrukturom prema točki 5.2. ovih Odredbi, provodi se prema uvjetima iz planova detaljnije razine.

Stambene građevine mogu se graditi kao:

- samostojeće građevine
- poluugrađene (dvojne) građevine,
- ugrađene (skupne) građevine.

5.5. Veličina građevne čestice

Površina građevinske parcele za građenje stambenih, stambeno-poslovnih i poslovno-stambenih građevina (S, M1, M2) - obiteljskih, višeobiteljskih i višestambenih objekata (sa mogućnošću realizacije poslovnih sadržaja unutar objekta), kao i širina parcele na regulacijskoj liniji uz javnu prometnu površinu (postojeću ili planiranu) za različite tipove izgradnje iznosi:

- za građenje samostojećih građevina:
  - visine Po+S+P, parcela minimalne površine 300 m2 i širine parcele najmanje 10,0 m, visine Po+S+P+1 i Po+S+P+1+Pk, parcele minimalne površine 400 m2 i širine parcele najmanje 12,0 m, osim u izgrađenim dijelovima građevinskog područja naselja gdje za izgradnju nove ili zamjenske građevine treba iznositi najmanje 10,0 m,
  - visine Po+S+P+2 i Po+S+P+2+Pk parcela minimalne površine 450 m2 i širine parcele najmanje 14,0 m, osim u izgrađenim dijelovima građevinskog područja naselja gdje za izgradnju nove ili zamjenske građevine treba iznositi najmanje 12,0 m.
- za građenje poluugrađenih - dvojnih građevina:
  - visine Po+S+P, parcela minimalne površine 250 m2 i širine parcele najmanje 10,0 m,
  - visine Po+S+P+1 i Po+S+P+1+Pk, parcela minimalne površine 300 m2 i širine parcele najmanje 12,0 m,
  - visine Po+S+P+2 i Po+S+P+2+Pk, parcela minimalne površine 400 m2 i širine parcele 14,0 m.
- za građenje ugrađenih - skupnih građevina (objekti u nizu):
  - visine Po+S+P parcela minimalne površine 150 m2 i širine parcele najmanje 8,0 m,
  - visine Po+S+P+1 i Po+S+P+1+Pk, parcela minimalne površine 250 m2 i širine parcele najmanje 10,0 m,

- visine Po+S+P+2 i Po+S+P+2+Pk parcela minimalne površine 300 m2 i širine parcele 12,0 m,

• za građenje višestambenih građevina:
- visine do Po+S+P+4 (najviše do Po+S+P+3 na području utvrđene povijesne jezgre grada Kutina i kod interpolacija unutar izgrađenog dijela građevinskog područja), parcela minimalne površine 1500 m2, širine parcele najmanje 25 m.

• Iskazane visine za naprijed navedene tipove izgradnje uključuju mogućnost izgradnje podruma (Po), suterena (S) i potkrovlja (Pk).
• U okvirima izgrađenog dijela građevinskog područja naselja prilikom rekonstrukcije postojećih građevina te izgradnje zamjenskih građevina, odnosno kod interpolacije novih građevina navedeni zahvati mogu se provesti na postojećoj građevinskoj parceli manje površine i širine od one propisanih u ovoj točki, uz uvjet da se osigura tražena maksimalna izgrađenost kao i uvjetovana udaljenost građevine od rubova parcele utvrđene ovim Odredbama. Iznimno, dopušta se rekonstrukcija potkrovlja bez nadozida isključivo u potkrovlje (Pk) uz zadržavanje postojeće udaljenosti zgrade od susjedne čestice i regulacijske linije.

5.6.

Definicija pojedinih vrsta građevina sastoji se od:

• Samostojećim građevinama, u smislu ovog članka smatraju se građevine koje se niti jednom svojom stranom ne prislanjaju na granice susjednih građevinskih parcela.
• Građevinama koje se izgrađuju kao dvojne građevine, u smislu ovog članka smatraju se građevine koje se jednom svojom stranom prislanjaju na granicu susjedne građevinske parcele, odnosno uz susjednu građevinu.
• Građevinama koje se izgrađuju kao skupne, u smislu ovog članka smatraju se građevine koje se svojim dvjema stranama prislanjaju na granice susjednih građevinskih parcela i uz susjedne građevine.

5.7.

Minimalna tlocrtna brutto veličina građevine, uključivo svi istaci na građevini iznad visine 1,0 m od konačno zaravnatog terena (balkoni, terase, stubišta i dr.) za pojedine tipove izgradnje iznosi:

- za samostojeće građevine 5,0 x 8,0 m,
- za dvojne građevine (dio dvojnice) 6,0 x 7,0 m,
- za skupne građevine (dio niza) 5,0 x 7,0 m

5.8.

Kod izgradnje dvojnih i skupnih građevina razlika visine između susjednih građevina moguća je samo kao rezultat nagiba zemljišta, pri čemu se dopušta pomak od ½ etaže (1,50 m).

5.9. Izgrađenost građevne čestice (Kig)

A. Maksimalni koeficijent izgrađenosti građevne čestice (u novim zonama izgradnje), stambene, stambeno-poslovne i poslovno-stambene namjene iznosi:
   ▪ stambena namjena
   - jednoobiteljske i višeobiteljske građevine (samostojeće, dvojne i skupne) – Kig =0,4 (40% površine parcele),
   - višestambene građevine - Kig =0,5 (50% površine građevne čestice).
   ▪ stambeno-poslovna i poslovno-stambena namjena
   - jednoobiteljske i višeobiteljske građevine (samostojeće, dvojne i skupne) – Kig =0,50 (50% površine građevne čestice),
   - višestambene građevine - (sadržaji javne namjene ili prostori za promet u mirovanju u okviru zasebnog objekta) – Kig =0,50 (50% površine građevne čestice).

B. U izgrađenim dijelovima građevinskog područja naselja zahvati rekonstrukcije postojećih građevina (dogradnja – nadogradnja), izgradnja zamjenskih građevina i interpolacija novih građevina moguća je uz uvjete iz točke 3.8. stavak 3 i zadovoljenje niže navedenih uvjeta:
   - maksimalni koeficijent izgrađenosti građevne čestice za jednoobiteljske i višeobiteljske stambene građevine (samostojeće, dvojne i skupne) iznosi Kig= 0,5, a za stambeno-poslovne i poslovno stambene građevine Kig=0,6, osim na području središnjeg dijela grada (prostor između ulica S. Radića, Kralja Petra Krešimira IV, Kolodvorske i Trga kralja Tomislava) gdje je za sve maksimalni Kig = 0,8.
   - maksimalni koeficijent izgrađenosti građevne čestice za višestambene stambene i stambeno-poslovne

građevine iznosi Kig= 0,6, osim na području središnjeg dijela grada (prostor između ulica S. Radića, Kralja Petra Krešimira IV, Kolodvorske i Trga kralja Tomislava) gdje maksimalni Kig = 0,8.

- Na osnovi stavka 1. iz točke B (prilikom rekonstrukcije postojećih građevina ili izgradnje zamjenskih građevina, odnosno kod interpolacije unutar izgrađenih dijelova građevinskog područja naselja), navedeni zahvati mogu se provoditi na postojećoj građevinskoj parceli manje površine i širine od one propisane ovim odredbama, ali pod uvjetom da je njegova veličina i lokacija u skladu s odredbama za novu izgradnju, koje se odnose minimalne udaljenosti od javne prometne površine, susjedne međe i drugih objekata.

5.10. Izgradnja u središnjem dijelu naselja i zaštićenim područjima

- Kod gradnje stambenih građevina stalnog stanovanja jednoobiteljskih i višeobiteljskih stambenih ili stambeno-poslovnih građevina, te višestambenih građevina (sa ili bez poslovne namjene) unutar središnjeg dijela naselja (prostor između ulica S. Radića, Kralja Petra Krešimira IV, Kolodvorske i Trga kralja Tomislava) te u dijelovima zaštićenim kao kulturno dobro (povijesna jezgra, zaštićeno ruralno područje i dr.) uređenje prostora određuje se putem planova niže razine i Uvjeta iz konzervatorske podloge (urbana-povijesna jezgra), odnosno putem odredbi ovog Plana i posebnih konzervatorskih uvjeta (zaštićeno ruralno područje).

5.11. Udaljenosti građevine od rubova građevne čestice i javne prometne površine

- Stambene građevine - jednoobiteljske i višeobiteljske građevine (stambene, stambeno-poslovne i poslovno-stambene namjene), koje će se graditi kao samostojeći objekti, moraju biti u neizgrađenom dijelu građevinskog područja naselja udaljene najmanje 3,0 m od granice susjedne građevinske parcele i 5,0 m od regulacijske linije javne prometne površine.
- Dijelovi građevine (visine do Po+S+P+1+Pk) mogu se u neizgrađenom dijelu građevinskog područja naselja iznimno na stražnjoj i jednoj bočnoj strani graditi i na udaljenosti 1,0 m do susjedne čestice (osim prema javnoj površini) ukoliko se takvim načinom smještaja građevina predviđa uređenje većeg poteza ulice. Na dijelovima građevina koji su smješteni na udaljenosti manjoj od 3,0 m do susjedne čestice nije moguće predvidjeti otvore.
- Višestambene građevine trebaju biti udaljene od granice susjedne parcele najmanje 5,0 m, te minimalno 5,0 m od regulacijske linije javne prometne površine.
- Udaljenost zgrade od rubova građevne čestice i javne prometne površine mjeri se od ortogonalne projekcije svih zatvorenih, otvorenih i natkrivenih konstruktivnih dijelova na građevnu česticu, ako nije drukčije određeno detaljnijim uvjetima plana.
- Iznimno od stavka (1), (2) i (3) ove točke, u izgrađenim dijelovima građevinskog područja naselja, jednoobiteljska i višeobiteljska stambena (stambeno-poslovna) građevina može biti na udaljenosti manjoj od 3,0 m do granice susjedne građevne čestice, ali ne manje od 1,0 m, u kojem slučaju nije dozvoljena izvedba otvora prema susjednoj građevnoj čestici. Udaljenost građevinske linije od regulacijske linije uskladiti sa susjednim zgradama.
- Ukoliko su susjedne građevine izgrađene do međe, kao i prilikom izgradnje dvojne ili skupne građevine, moguće je i novu građevinu priljubiti uz istu granicu građevne čestice.
- Građevina se prema ulici može prisloniti uz regulacijski pravac javne prometne površine (uz moguću izvedbu otvora) samo ukoliko su i susjedne građevine smještene na isti način te zajedno formiraju građevinski pravac - rub ulice.
- U izgrađenim dijelovima građevinskog područja moguće je provoditi prenamjenu, rekonstrukciju, dogradnju i nadogradnju postojećih jednoobiteljskih, višeobiteljskih i višestambenih građevina, što se provodi temeljem odredbi ovog Plana.
- U izgrađenim dijelovima građevinskog područja naselja, prilikom interpolacija nove ugrađene građevine između susjednih do međa izgrađenih građevina potrebno

je osigurati osvjetljenje i prozračivanje tih susjednih građevina preko njihovih legalno izgrađenih otvora. Predmetno se postiže izvedbom svjetlarnika, odnosno na način da se osigura nesmetano korištenje postojeće građevine i uživanje postojećih prava na njezinoj čestici pri čemu se potrebne dimenzije i ostale karakteristike građevnih elemenata utvrđuju sukladno uvjetima javno-pravnih tijela u postupku izdavanja akata kojima se odobrava građenje.

- Otvorima iz stavka (2) i (4) ovog članka ne smatraju se otvori s otvaranjem na otklop i visine parapeta 1,30 m sa neprozirnim staklom veličine do 60x60 cm, dijelovi zida od ugrađene staklene opeke u ravnini zida građevine, te fiksni ventilacijski otvori veličine do 30x30 cm.
- Ventilacijski otvori iz prethodnog stavka ove točke, koji služe za ventilaciju sanitarnih, ugostiteljskih (kuhinja) i drugih proizvodno-radnih sadržaja sa intenzivnim mirisima ili prašinom, trebaju se izvesti vertikalno iznad krovišta građevine.
- Jednoobiteljske i višeobiteljske stambene ili stambeno-poslovne građevine koje će se graditi kao dvojni objekti, tako da se jednom stranom prislanjaju uz susjednu građevinu ili granicu parcele, moraju sa svojim drugim dijelom biti udaljeni od granice suprotne građevinske parcele najmanje 3 m.
- Jednoobiteljske i višeobiteljske stambene ili stambeno-poslovne građevine koja će se graditi kao skupne (objekti u nizu), bočnim stranama moraju biti prislonjene na granice susjednih parcela, a od stražnje granice parcele udaljene najmanje 5 m.
- Prilikom planiranja i izgradnje skupnih objekata treba uz njihovu stražnju granicu parcele osigurati prilazni put širine najmanje 3 m, ukoliko u tom dijelu nije izvedena (planirana) neposredno susjedna javna prometnica, koja omogućava svim građevinama nesmetan priključak na javno-prometnu površinu.
- Prilikom interpolacije nove građevine između susjednih legalno izgrađenih građevina treba osigurati pristup tim građevinama, odnosno dijelovima njihovih građevnih čestica ukoliko je takav pristup postojao prije izgradnje nove (interpolirane) građevine. Pristup se izvodi kao kolna veža u sklopu prizemne etaže nove građevine pri čemu se potrebne dimenzije i ostale karakteristike građevnih elemenata utvrđuju sukladno uvjetima javno-pravnih tijela u postupku izdavanja akata kojima se odobrava građenje, a tako da se omogući prolaz interventnih vozila, zadovolje protupožarni i uvjeti drugih posebnih propisa, te osigura nesmetano korištenje postojećih građevina i uživanje postojećih prava.
- U slučaju izgradnje međusobno prislonjenih građevina na susjednim parcelama, uključujući i pomoćne građevine koje su svojim zidom prislonjene uz granicu susjedne parcele, takove građevine moraju biti odijeljene vatrootpornim zidovima.

5.12. Visina izgradnje građevina

- Stambene, stambeno-poslovne ili poslovno-stambene građevine (jednoobiteljske, višeobiteljske i višestambene), mogu se ovisno o veličini građevne čestice (prema točki 5.5. ovih Odredbi) graditi:

  a) individualne
  - jednoobiteljske sa maksimalnom visinom do Po+S+P+1+Pk ili 9,0 m od najniže kote uređenog terena uz objekt do vijenca objekta,
  - višeobiteljske sa maksimalnom visinom do Po+S+P+2+Pk ili 12,0 m od najniže kote uređenog terena uz objekt do vijenca objekta,

  b) višestambene
  - sa maksimalnom visinom do Po+S+P+3 ili 14,0 m od najniže kote uređenog terena uz objekt do vijenca objekta na području utvrđene povijesne jezgre grada Kutina i kod interpolacija unutar izgrađenog dijela građevinskog područja,
  - sa maksimalnom visinom do Po+S+P+4 ili 16,0 m od najniže kote uređenog terena uz objekt do vijenca objekta, kod izgradnje u neizgrađenim dijelovima građevinskog područja.
  - Iznimno, za planiranu višenamjensku građevinu na katastarskoj čestici 3665/3 k.o. Kutina dozvoljena maksimalna visina objekta, mjerena od najniže kote uređenog terena uz objekt do vijenca objekta, na strani prema novom trgu je 16 m.

Na istočnoj strani zbog prirodne denivelacije terena smije biti uvećana za visinu jedne etaže suterena.

- U svim građevinama iz stavka (1) ove točke može se predvidjeti gradnja podruma i suterena (kada postojeći uvjeti to omogućuju).
- Visina izgradnje za objekte unutar zaštićenih povijesnih urbanih i ruralnih cjelina odredit će se detaljnijim prostorno-planskim dokumentima i konzervatorskim uvjetima. Ista kod individualnih stambenih građevina ne može biti veća od Po+S+P+1+Pk (9,0 m) na prostoru uz Trg kralja Tomislava i na području zaštićene ruralne zone uz Ulicu Stjepana Radića, odnosno maksimalno Po+S+P+2+Pk (12,0 m) za novu individualnu stambenu izgradnju uz druge rubne ulice te višestambene građevine Po+S+P+3 (14,0 m) u središnjem dijelu zaštićenog područja (što ne uključuje k.č.3665/3 k.o. Kutina) Zahvati rekonstrukcije i nove gradnje u tim zonama provode se temeljem posebnih konzervatorskih uvjeta, kojima se utvrđuje konačna visina građevine.
- Podrum (Po) je dio građevine koji je potpuno ukopan ili je ukopan više od 50% svoga volumena u konačno uređeni i zaravnani teren i čiji se prostor nalazi ispod poda prizemlja, odnosno suterena,
- Suteren (S) je dio građevine čiji se prostor nalazi ispod poda prizemlja i ukopan je do 50% svoga volumena u konačno uređeni i zaravnani teren uz pročelje građevine, odnosno da je najmanje jednim svojim pročeljem izvan terena,
- Potkrovlje (Pk) je dio građevine čiji se prostor nalazi iznad zadnjega kata i neposredno ispod kosog ili zaobljenog krova,
- Krovišta su u pravilu kosa, nagiba približno 35º – 45º (građevine stanovanja, društvene, turističke, sportsko-rekreacijske), a pokrov treba biti uobičajen za ovo podneblje i krajobrazna obilježja, prema točki 5.24. ovih Odredbi.
- Osim kosih krovišta mogu se izvan prostora povijesno-urbanističke cjeline Kutine i ruralne cjeline Kutinsko selo (južni dio ulice S. Radića) te izvan kontaktnog područja prema pojedinačnim građevinama iz popisa kulturnih dobara graditi građevine sa ravnim krovom i drugim oblicima krova, u skladu sa suvremenim principima oblikovanja te funkcijom i tehnološkim potrebama građevina. Na katastarskoj čestici 3665/3 k.o. Kutina dozvoljena je gradnja građevine ravnog krova.
- Kose krovne plohe se izvode sa pokrovom od biber crijepa (obvezno u zaštićenim dijelovima naselja) kao i drugog materijala za kose, ravne i bačvaste krovove u područjima izvan zona zaštite, što obuhvaća ostale vrste crijepa, tegolu, te druge vrste suvremenog prefabriciranog pokrova posebno za građevine gospodarske i društvene namjene."

5.13. Uređenje građevne čestice za potrebe prometa u mirovanju

- Potreban prostor za smještaj i parkiranje vozila za utvrđenu namjenu građevine mora se predvidjeti na samoj građevnoj čestici. Smještaj vozila rješava se nadzemno – na terenu sa uređenim parkiralištem ili garažom u suterenskoj ili/i podrumskoj etaži kao podzemni garažni prostor.
- U zoni stambene (stambeno-poslovne i poslovno-stambene) izgradnje potrebno je na građevnoj čestici osigurati najmanje jedno parkirališno (garažno) mjesto po stambenoj jedinici u građevini uz dodatna parkirališna mjesta za potrebe poslovnog prostora, prema uvjetima i standardu utvrđenom u točki 6.6. ovih Odredbi.
- Unutar građevne čestice stambene (stambeno-poslovne i poslovno-stambene) namjene može se graditi podzemna garaža za potrebe korisnika građevine. Ista se može smjestiti u više podzemnih etaža ispod površine građevne čestice na udaljenosti 1,0 m od međa, te se predmetni prostor u namjeni garaže ne uzima u izračun

maksimalne iskorištenosti građevne čestice (Kis).
- Unutar zona stambene, stambeno-poslovne i poslovno-stambene namjene moguće je parkirališni prostor rješavati rubno uz gradske ulice niže razine (sabirne i ostale ulice) ili graditi kao javna parkirališta i garaže za potrebe prometa u mirovanju na površini veličine do 1,0 ha, bez obzira što ista nisu posebno označena.

5.14. Uvjeti za gradnju pratećih sadržaja – objekata uz stanovanje (radno-poslovni, ugostiteljski, te pomoćne i gospodarske građevine)

- Unutar područja predviđenog za stambenu izgradnju (namjena S, M1 i M2) u skladu s mjesnim uvjetima i prilikama, mogu se zajedno sa stambenom građevinom graditi i manje poslovne građevine sa sadržajima neophodnim za svakodnevni život (male pekarnice, krojačke, frizerske, postolarske, fotografske i sl. radionice, prerada, dorada, obrada, trgovina, ugostiteljstvo - caffe i sl., servisi za domaćinstvo, opskrba, manja skladišta i dr.) pod slijedećim uvjetima:
- djelatnost koja se obavlja, način organizacije proizvodnje, proizvodni postupak te potrebe prometa ne smiju ugrožavati okoliš, sigurnost (požar, eksplozija) i kvalitetu života na susjednim parcelama i u naselju u pogledu buke, prašine i zagađivanja zraka više od maksimuma dozvoljenog važećim zakonima i odlukama Grada Kutine.
- najmanje 20% površine građevinske parcele potrebno je urediti kao zaštitno zelenilo, a rubovi parcela prema susjednim česticama moraju se izvesti kao vegetacijski tamponi;
- oblik i veličina građevinske parcele, kao i veličina građevine, utvrdit će se i urediti u skladu s odredbama iz točaka 5.5., 5.9., 5.10., 5.13. ovih Odredbi.
- Za poslovne zgrade iz stavka (1) ove točke mogu se oblikovati parcele maksimalno dozvoljene površine prema točki 5.9. ovih Odredbi.
- Poslovne građevine (ostalih) tehnologija koje nisu kompatibilne sa stambenom namjenom i koje zahtijevaju veće površine parcela od onih utvrđenih točkom 5.9. izgrađivat će se u posebnim zonama gospodarske i poslovne namjene.
- Građevine iz točke 5.15. koje se tretiraju kao objekti mješovite namjene (M1, M2), pretežito stambene ili poslovne i ugostiteljske namjene sa stalnim stanovanjem, moraju biti svojim gabaritima i arhitektonskim oblikovanjem usklađene s okolnom izgradnjom i mjesnom tradicijom.
- Građevine radno-poslovne ili ugostiteljske namjene iz stavka (1) ove točke moraju zadovoljiti slijedeće uvjete:
- minimalna površina parcele u novim zonama izgradnje iznosi 2000 m2, dok za interpolacije u izgrađene dijelove treba osigurati minimalnu veličinu čestice od 1000 m2,
- maksimalni broj etaža u objektu može iznositi Po+S+P+2+Pk, osim u zonama pod zaštitom kao povijesna jezgra ili u zaštićenom ruralnom dijelu grada, gdje se visina utvrđuje kroz detaljni plan uređenja, konzervatorsku podlogu i posebne uvjete.
- visina građevine od najniže kote konačno zaravnatog terena do vijenca objekta ne smije iznositi više od 12,5 m i mora biti oblikovno usklađena s namjenom građevine i okolnim urbanim područjem;
- najmanja udaljenost građevine od međa sa susjednim građevinskim parcelama mora iznositi najmanje jednu polovicu ukupne zabatne visine građevine, ali ne manje od 3,0 m za poslovno-stambene, a 5,0 m za ugostiteljsko-stambene objekte,
- najmanja udaljenost radno-poslovne ili ugostiteljske građevine do regulacijskog pravca javne prometne površine iznosi 5,0 m, ili bliže ako su i susjedne građevine izgrađene na takav način, ali minimalno 1,0 m,
- maksimalni koeficijent izgrađenosti građevinske parcele ne smije biti veći od Kig = 0,5 (50% površine parcele);
- najmanje 20% površine građevinske parcele mora se hortikulturno urediti kao zaštitno zelenilo, a rubovi prema susjednim parcelama moraju se urediti kao odgovarajući tamponi zaštitnog zelenila;
- kod izgradnje zona mješovite namjene tipa M1 (poslovne ili ugostiteljske namjene), poslovna ili ugostiteljska namjena može sudjelovati sa maksimalno 50% GBP, dok kod poslovno-stambenih građevina treba sudjelovati do maksimalno 70% GBP,
- pristup do ovih građevina osigurava direktno se preko javne prometne površine minimalne

širine 6,0 m (za poslovno-stambene građevine);
- izgradnja objekata predmetne gospodarske namjene vezano sa stanovanjem, uvjetuje i osiguranje najmanje 75% potrebnog parkirališnog prostora unutar parcele, a preostalih 25% zakupom parkirališnih mjesta na drugim javnim površinama uređenim kao parkiralište do maksimalne udaljenosti od 300 m, prema standardu utvrđenom u točki 6.6. ovih Odredbi.
- oblikovanje objekata koji se realizira na izgrađenim - neizgrađenim dijelovima naselja trebaju biti usklađeni sa okolnom izgradnjom, posebno u slučaju interpolacije unutar zaštićenog urbanog - ruralnog područja, kada se kod oblikovanja primjenjuju i posebni konzervatorski uvjeti.

5.15.

Pomoćne građevine (garaže, spremišta, drvarnice, ljetne kuhinje i sl) na stambenim, stambeno-poslovnim i poslovno-stambenim parcelama mogu se graditi samo ukoliko je na istoj građevnoj čestici već izgrađena stambena građevina, odnosno ishođena građevinska dozvola za njezinu izgradnju, prema slijedećim uvjetima:

a) izvode se kao prizemnice sa potkrovljem bez nadozida ili sa ravnim krovom,
b) visina vijenca, odnosno strehe, ne smije biti viša od 4,0 m od kote konačno zaravnatog terena;
c) najmanja udaljenost od susjednih parcela može biti 1,0 m ako se grade kao slobodnostojeći; iznimno se dopušta manja udaljenost sukladno konzervatorskim uvjetima
d) ako se grade na poluotvoren način potrebno ih je locirati s jedne strane uz susjednu zgradu ili vatrobrani zid, uz uvjet da nagib krovne plohe nije prema toj međi,
e) ako se grade na ugrađeni način potrebno ih je locirati s dvije strane uz među susjednih parcela i izvesti s vatrobranim zidom, uz uvjet da nagib krovnih ploha nije prema tim međama,
f) ako imaju otvore prema susjednoj parceli trebaju biti udaljeni od te parcele najmanje 3,0 m,
g) ako je nagib krova prema susjednoj parceli trebaju biti udaljeni od te parcele najmanje 1,0 m, a krov mora imati oluke.
h) pomoćne građevine mogu se graditi na međi ukoliko je i glavna građevina na istoj građevnoj čestici građena na taj način;
i) nagib krovne plohe na pomoćnoj građevini može biti i manji od 30º.
j) pomoćne građevine smještavaju se u odnosu na regulacijski pravac na slijedeći način:
   - garaže na udaljenosti od najmanje 1,0 m,
   - spremišta, drvarnice i ljetne kuhinje na udaljenosti od najmanje 10,0 m.

5.16.

Gospodarske građevine mogu se graditi u okviru zaštićenog ruralnog područja kao dio tradicijske arhitekture u Radićevoj ulici na stambenim, stambeno-poslovnim i poslovno-stambenim parcelama u skladu sa slijedećim uvjetima:

- mogu imati najviše: podrum, suteren, prizemlje i potkrovlje, s time da se potkrovlje može koristiti samo za spremanje ljetine;
- visina do vijenca krova može biti najviše 4,0 m, s time da najveća visina krovnog nadozida bude max. 1,2 m;
- krovna površina može se izvesti kao ravna ili kosa,
- moraju biti udaljene najmanje 10,0 m od stambene građevine na istoj parceli, odnosno 15,0 m, od stambene građevine na susjednoj građevinskoj parceli;
- ako su građene od drveta, najmanja udaljenost od susjedne parcele iznosi 5,0 m;
- ako se grade od vatrootpornih materijala, najmanja udaljenost od susjedne parcele može biti min. 1,0 m;
- ako se grade na udaljenosti manjoj od 3,0 m od susjedne parcele, ne smiju se prema toj parceli graditi otvori;
- djelatnost, promet ili postupci koji se u njima obavljaju ne smiju ugrožavati okoliš i kvalitetu života na susjednim parcelama;
- moraju zadovoljiti sve uvjete kojima se postiže sigurnost od požara, eksplozije i tehničkih akcidenata;
- skladištenje i korištenje lako zapaljivih i eksplozivnih tvari podliježe posebnim propisima i uvjetima,
- sve udaljenosti od susjednih parcela navedene u alinejama 1-6 (osim u alineji 3) mogu biti i manje ako je vlasnik / korisnik neposredne susjedne parcele / građevine suglasan sa takovim smanjenjem, ali ne manje od 1,0 m.

5.17.

- U sklopu građevne čestice, uz stambene, stambeno-poslovne i poslovno-stambene objekte mogu se graditi garaže za smještaj vozila. Broj garaža koji se treba izgraditi na parceli utvrđen je standardom prikazanim u točki 6.6. ovog Plana
- Garažni prostor može se izgraditi unutar stambenog (stambeno-poslovnog ili poslovno-stambenog) objekta u okviru prizemne, suterenske ili podrumske etaže, ili kao zaseban objekt na parceli, uključivo i uvjete iz točke 5.14. ovih Odredbi.
- Zaseban objekt garaže može se smjestiti na prednjem dijelu parcele uz javnu prometnu površinu (uz obvezno odmicanje za minimalno 1,0 m od regulacijske linije javne površine), odnosno na bočnom ili stražnjem - dvorišnom dijelu parcele (iza stambenog objekta)."
- U slučaju da se garaža gradi na poluugrađeni način, tj. s prislanjanjem uz granicu susjedne parcele ili objekt garaže na toj paraceli izgrađen na međi, ista se izvodi s istom visinom kao susjedna garaža, ali ne veće visine od 4,0 m od pristupne prometne površine do vijenca garaže, s usklađenim oblikovanjem krovne površine (ravna ili kosa) i uličnog pročelja te uz suglasnost vlasnika/korisnika susjedne čestice uz koju se realizira priljubljivanje objekta.
- Izgradnja garaže kao zasebnog objekta na građevnoj čestici može se provoditi prema uvjetima za pomoćne objekte utvrđene u točki 5.16 ovih Odredbi, a u okvirima ukupno dozvoljene maksimalne izgrađenosti parcele u koju se uračunava i objekt garaže.

5.18.

- Uređenje prostora unutar obuhvata GUP-a grada Kutine utvrđuje se lokacijskim dozvolama temeljem ovog Plana ili drugim detaljnijim prostorno-planskim dokumentima.
- Gradnja unutar neizgrađenih prostora površine veće od 5000 m2 koji predstavljaju neizgrađeni uređeni dio građevinskog područja naselja (imaju riješen prometni pristup te minimalnu komunalnu opremljenost (priključak) na mrežu komunalne infrastrukture – odvodnje, vodoopskrbe i elektroopskrbe) provodi se temeljem lokacijskih uvjeta utvrđenih prema ovom Planu.
- Gradnja unutar neizgrađenih prostora površine veće od 5000 m2 koji predstavljaju neizgrađeni neuređeni dio građevinskog područja naselja (nemaju riješen prometni pristup te priključak na mrežu komunalne infrastrukture – odvodnje, vodoopskrbe i elektroopskrbe) provodi se temeljem plana niže razine – Urbanističkim planom uređenja (UPU) prikazanih u točki 11.1.2. ovih Odredbi.

5.19.

Unutar stambenih područja tipa S i M1 mogu se graditi i prateći urbani sadržaji (namjenske kategorije: "D", te "K1", „K2" i „K3", kao samostalni objekti koji su svojom funkcijom kompatibilni sa okolnom namjenom i ne ugrožavaju korištenje stambene zone, a prema uvjetima u točkama 3.8., 3.10., 4.6. i 4.9. ovog Plana, odnosno temeljem detaljnijeg plana ako je isti obvezan za predmetno područje.

5.20.

- Potrebe stambenih zona za garažno-parkirališnim prostorom obavezno se realiziraju paralelno sa izgradnjom zone kroz izgradnju javnih parkirališta ili zasebnih objekata kao javnih garaža, posebnog garažnog prostora unutar prizemne ili podrumske etaže objekta, ili grupne individualne garaže za potrebe određenog višestambenog objekta u okviru njegove parcele, odnosno kao uređene prometne površine - parkirališta izvan ili unutar parcele. Potrebe za izgradnjom garažnog prostora unutar zona individualne stambene izgradnje - jednoobiteljskih i višeobiteljskih objekata rješavaju se kao parkirališta ili individualne garaže u sklopu građevnih čestica.
- Unutar građevne čestice treba osigurati najmanje 75% parkirališnih/garažnih mjesta utvrđenih prema standardu iz točke 6.6. ovih Odredbi dok se drugih 25% može izgraditi na drugoj građevnoj čestici ili zakupiti parkirališna mjesta kod nadležne komunalne institucije koja će ista izgraditi u okviru javnih parkirališta/garaža i rezervirati za određenog korisnika pri čemu ta parkirališna mjesta trebaju biti unutar najveće dozvoljene udaljenosti od 300m. Iznimno, unutar građevne čestice 3665/3 k.o. Kutina na kojoj je predviđena višenamjenska - stambena, javna, društvena i poslovna namjena treba osigurati najmanje parkirališno/garažna

mjesta za potrebe stanovanja.
- Potreban parkirališni prostor može se na građevinskoj čestici riješiti i putem podzemne garaže u više podzemnih etaža, koje se u slučaju korištenja za potrebe garaže ne uračunavaju u maksimalnu iskorištenost (Kis) građevne čestice.
- Prilikom osiguranja parkirališnog prostora putem podzemne garaže najmanje 25% parkirališnih mjesta treba predvidjeti na parkiralištu u razini terena.

5.21.

Građevna čestica stambene, stambeno-poslovne i poslovno-stambene namjene mora imati direktni pristup na javnu prometnu površinu - gradsku ulicu, širine kolnika min. 5,0 m. Samo u izgrađenim dijelovima građevinskog područja naselja pristup do građevinske čestice može se osigurati putem posebnog pristupnog puta (minimalne širine kolnika 3,0 m i maksimalne dužine 50 m), i to samo za objekte stambene i stambeno-poslovne namjene, pri čemu se takav pristup tretira kao javna prometna površina.

5.22.

Unutar izgrađenog dijela građevinskog područja naselja predviđena je mogućnost rekonstrukcije (nadogradnje i dogradnje) postojećih struktura (izvan područja zaštite kategorije B, C, K, I i zaštićenog ruralnog dijela naselja) uz slijedeće uvjete:

- jednoobiteljski i višeobiteljski, nadogradnja do maksimalne visine Po+S+P+2+Pk (12,0 m od uređenog terena uz objekt do vijenca objekta)
- višestambeni objekti – nadogradnja 1 etaže i potkrovlja, odnosno samo krovišta, ali ne više od Po+S+P+4 ili 16,0 m od uređenog terena uz objekt do vijenca objekta.
- rekonstrukcija i prenamjena objekata na lokaciji mlina uz Kolodvorsku ulicu, prilikom čega se iznimno dozvoljava nadogradnja postojećih građevina do visine Po+S+P+5+Pk ili maksimalno 22 m od uređenog terena uz objekt do vijenca objekta. Kod toga visina pojedine etaže može biti i veća od standardnih 3,0 m obzirom da se radi o rekonstrukciji i prenamjeni postojećih građevina.

5.23. Arhitektonsko oblikovanje i materijali

- Stambenu kao i drugu izgradnju određenu ovim Planom treba prilagoditi obilježjima autohtone arhitekture i okolnog izgrađenog urbanog područja, korištenjem građevinskih materijala i elemenata građenja primjerenih na tom području, uz mogućnost suvremenog tretmana nove izgradnje.
- U gradnji je potrebno poštivati mjerilo ambijenta i karakteristike urbanog prostora, posebno kod izgradnje unutar granica zaštićene urbanističke cjeline - povijesne jezgre i ruralnog područja u okviru obuhvata GUP-a grada Kutine.
- Postojeća građevinska struktura povijesne jezgre imat će poseban tretman kako bi se sačuvalo izvorno obilježje graditeljskog nasljeđa. Također i postojeći elementi tradicionalne ruralne arhitekture ne smiju se porušiti, otkloniti ili uništiti bez posebne konzervatorske dokumentacije i suglasnosti nadležne službe zaštite.

▪ Unutar područja povijesno-urbanističke cjeline i ruralne cjeline krovišta objekata izvode se kao kosa (jednostrešna, dvostrešna ili u višekrovnih ploha nagiba 35-45º), a pokrovni materijal mora biti usklađen sa okolnom izgradnjom te izveden sa crijepom ili drugim kvalitetnim i oblikovno atraktivnim materijalima. Izvan navedenih područja krovna ploha može se izvesti kao ravna ili drugog oblika uz korištenje suvremenih pokrovnih materijala. Na katastarskoj čestici 3665/3 k.o. Kutina predviđena je gradnja građevine ravnog krova.

▪ Pokrovni materijali za objekte koji se grade unutar povijesno-urbanističke cjeline koja obuhvaća središnje područje Kutine odredit će se prema posebnim konzervatorskim uvjetima

▪ Objekti proizvodno-gospodarskih funkcija u posebnim proizvodno-poslovnim zonama (I-K) izvan zaštićenih dijelova naselja i zona ekspozicije (E) naselja mogu imati krovnu plohu riješenu u skladu sa funkcionalnim zahtjevima građevine (kosi, ravni ili drugog oblika) sa pokrovom od suvremenih materijala.

- Sunčani kolektori mogu se postaviti (samo izvan povijesne jezgre i zaštićenog ruralnog dijela grada Kutine) na način kojim se ne narušava ambijentalni ugođaj i estetski izgled građevine.
- Kod osvjetljavanja potkrovnih prostorija dozvoljena je izgradnja prislonjenih krovišta i krovnih kućica, uključivo i "ležeće" krovne prozore izvedene u ravnini krovne plohe,

izvedenih do najviše 2/3 dužine predmetnog pročelja građevine.
- Postavljanje reklamnih panoa dopušteno je izvan područja povijesne jezgre unutar zelenih ili drugih površina, na način da ne ometa odvijanje prometa (preglednost križanja) i kretanje pješačka, odnosno ne narušava funkciju i izgled urbanog prostora i pojedinih objekata. Način postavljanja i oblikovanja reklamnih panoa unutar središnje zone grada i povijesne jezgre treba odrediti posebnom studijom.
- Postavljanje satelitskih antena i drugih uređaja na objektima treba realizirati skupno za sve korisnike objekta na nivou krovne plohe orijentirano prema sporednom pročelju objekta. Samo izuzetno se dopušta pojedinačna postava navedenih uređaja (antene i dr.) za pojedine korisnike objekta (na krovu ili pročelju objekta). Nije dopušteno postavljati navedene uređaje na glavnom uličnom pročelju građevina.
- Kućice liftova, komore centralnih klimatizacijskih uređaja i dimnjaci ne uračunavaju se u dozvoljenu ukupnu visinu, ali ne smiju zauzimati više od 15% tlocrta krova i moraju biti odmaknuti od pročelja najmanje 3,0 m.
- Pri oblikovanju pročelja novih građevina mora se predvidjeti mjesto za smještaj vanjskih jedinica (individualnih) klima-uređaja.
- Eventualne promjene na pročeljima postojeće izgradnje (zatvaranje balkona, otvaranje novih otvora i dr.) moguće su na objektima koji nemaju status spomenika kulture i posebne ambijentalne vrijednosti, samo uz prethodno cjelovito projektno rješenje izgleda objekta.
- Pored klasičnog načina građenja i korištenja primjerenih građevinskih materijala za izgradnju dozvoljava se i izgradnja uz korištenje suvremenih tehnologija pri čemu obradu fasadnih ploha objekta treba prilagoditi ambijentu, posebno na području povijesne urbane jezgre i zaštićenog ruralnog područja grada Kutine.
- Obrada fasadnih ploha provodi se na način da se postigne najkvalitetnije uklapanje objekta u postojeći povijesni ili novi suvremeno oblikovani urbani prostor.
- Poseban režim za oblikovanje novih objekata i otvorenog urbanog prostora propisuje se za područje povijesne jezgre Kutine, gdje elemente oblikovanja treba odrediti temeljem detaljnog plana ako su izrađeni i konzervatorske podloge.
- Prateći radno-gospodarski i pomoćni objekti kao i druge nadstrešnice (izvan zona koje su pod zaštitom - povijesna jezgra i ruralno područje), unutar individualne stambene parcele, mogu se kao samostalni objekti mogu izraditi u betonskoj, metalnoj ili drvenoj konstrukciji, sa pokrovom od laganog materijala.

5.24. Zaštita i oblikovanje okoliša
- Da bi se sačuvao izgled padina na nagnutim građevinskim parcelama, u pravilu se zabranjuje izgradnja podzida višeg od 1,8 m.
- Iznimno, ako nema opasnosti od narušavanja prirodnog ambijenta, može se odstupiti od odredbe iz prethodnog stavka i odrediti drugi način podzidavanja (kaskade), pri čemu se visina pojedine kaskade ograničava sa maksimalno 2,20 m, a ista se izvodi sa vanjskom plohom obrađenom u kamenu.
- Kod povezivanja objekata izgrađenih na nagnutim parcelama sa ulicom, odnosno javnom prometnom površinom, stepeništa ili pješačke staze u nižim dijelovima treba graditi paralelno sa saobraćajnicom, na način da se postigne potrebna sigurnost pješaka i osigura prihvat atmosferskih voda koje se slijevaju stepeništem ili stazom.
- Prilikom izgradnje objekata treba voditi računa o maksimalnoj zaštiti i očuvanju vegetacije i zelenih površina te zaštiti čovjekove okoline od zagađivanja. Prilikom izgradnje objekata na terenu sa nagibom većim od 300 treba provesti potrebne projektne i konstruktivne mjere radi osiguranja terena od nastanka klizišta.
- Ograda uz rub parcele može se izgraditi kao puna, kombinacijom pune i prozračne (metalna rešetka), te kao zelena ograda od živice.
- Maksimalna visina ograde prema ulici može biti do 1,40 m, a prema susjednim parcelama do 1,80 m.
- Iznimno, ograde mogu biti i više od 1,40 odnosno 1,80 m, kada je to nužno radi pridržavanja terena (potporni zidovi), zaštite ili zbog posebnog načina korištenja građevina i otvorenih površina (gospodarska, športska, rekreacijska i druga namjena), ali ne više od 4,0 m.

- Dio parcele ispred objekta prema javno-prometnoj površini, odnosno neizgrađeni dio parcele treba riješiti kombinacijom parka i vrta, koristeći autohtonu vegetaciju.
- Prilikom gradnje građevina u dijelu urbanog područja na kojem nije osigurana opskrba vodom i/ili gdje nema kanalizacije, uvjetuje se izgradnja bunara ili cisterni, odnosno nepropusnih sabirnih jama kapaciteta do 10 ES uz pražnjenje specijalnim komunalnim vozilom. Ako u dijelu urbanog područja u kojem će se graditi objekt postoji vodovodna i kanalizacijska mreža stambeni objekt se obvezno priključuje na gradski sustav vodovoda i kanalizacije. Priključivanje objekta na električnu mrežu obavlja se zračnim ili podzemnim kabelom, odnosno na način propisan od nadležne komunalne organizacije.
- Izgradnja i uređivanje zemljišta uz vodotoke izvodit će se u skladu s ovim Planom i posebnim uvjetima. Građevinska se parcela ne može osnivati, odnosno provoditi izgradnja objekta, na način koji bi onemogućavao uređenje korita i oblikovanje inundacije potrebne za maksimalni protok vode ili pristup vodotoku. Zabranjuje se podizanje ograde i potpornih zidova odnosno izvođenje drugih radova koji bi smanjili propusnu moć vodotoka ili na drugi način ugrozili vodotok ili područje uz vodotok.
- Ovim se Planom uvjetuje osiguranje zaštitnog i neizgrađenog prostora uz vodotok pri čemu kod uređenog korita širina tog pojasa iznosi najmanje 6,0 m, a kod neuređenog korita 20,0 m pri čemu se predmetna udaljenost mjeri od gornjeg ruba korita vodotoka.

5.25. Postavljanje montažno-demontažnih građevina

Ovim Planom dopušteno je postavljanje montažno-demontažnih građevina na području obuhvata GUP-a grada Kutine uz slijedeće uvjete:

- Lokacija ovih objekata dozvoljava se uz sadržaje i površine javne namjene (autobusni, željeznički kolodvor, tržnica, zone sporta - rekreacije, groblje, reciklažna dvorišta s pogonom za razvrstavanje otpada i pretovarna stanica K7) u okviru njihovih površina ili okolnih zelenih površina uz prometnice.
- Osim navedenog, predmetne građevine mogu se locirati i unutar zelenih površina kategorije "Z1", "Zu" i "Z", uz gradske prometnice, kao i unutar namjenske kategorije K1, K2, K3, K4, na dijelu uz gradske ulice.
- Iznimno se dozvoljava lokacija predmetnih građevina u stambenim zonama tipa M1-M2 (stambena-poslovna i poslovno-stambena namjena) na prostoru parcele uz javnu prometnu površinu, u okviru ukupno dozvoljene izgrađenosti parcele.
- Korištenje predmetnih objekata moguće je za slijedeću namjenu: trgovina, servisi, usluge i ugostiteljstvo, administracija i nadzor reciklažnog dvorišta te isti trebaju biti priključeni na komunalnu infrastrukturu (minimalno: vodoopskrba, odvodnja i elektroopskrba).
- Montažno-demontažni objekti izvode se kao tipski za čitavo područje grada, modularne veličine 2,5 x 2,5 m do max. 2,5 x 5,0 m visine 3,0 m.
- Njihova lokacija treba biti takova da ne ometa odvijanje kolnog i pješačkog prometa, te se uz iste treba izvesti proširenje pješačke površine adekvatno površini objekta.
- Izbor tipa montažno-demontažnog objekta, određivanje njihovih lokacija kao i dužina i rok korištenja pojedine lokacije na području grada Kutine treba utvrditi posebnom studijom i odlukom koju donosi Gradsko poglavarstvo.

6. UVJETI UTVRĐIVANJA TRASA I POVRŠINA PROMETNE, ELEKTRONIČKE KOMUNIKACIJSKE I KOMUNALNE INFRASTRUKTURNE MREŽE

6.1.

Trase i koridori prometno-infrastrukturnih sustava utvrđeni su Planom i prikazani na kartografskim prikazima Plana. Detaljni uvjeti za utvrđivanje trasa i površina prometne, telekomunikacijske i komunalne infrastrukturne mreže za sustave od važnosti za Državu i Županiju određuju se temeljem stručnih podloga i projektne dokumentacije pri čemu se sukladno tehničkim zahtjevima omogućuju manje korekcije planskih trasa, što se neće smatrati izmjenama Plana. Uvjeti utvrđivanja trasa i površina prometne, telekomunikacijske i komunalne infrastrukturne mreže za sustave gradskog interesa i razine utvrđuju se temeljem ovog GUP-a i projektne dokumentacije,

te detaljnijih planova uređenja uz korištenje smjernica koje proizlaze iz ovog Plana, uključivo posebne uvjete mjerodavnih institucija. Pritom se sukladno tehničkim zahtjevima omogućuju manje korekcije planskih trasa/površina, što se neće smatrati izmjenama Plana.

Gradnja drugih građevina u planskim koridorima moguća je samo temeljem posebnih uvjeta institucije nadležne za predmetni koridor.

Rekonstrukcija prometnica, elektroničke komunikacijske i komunalne infrastrukture moguća je neposrednom provedbom ovog Plana temeljem detaljnih projekata i posebnih uvjeta mjerodavnih institucija, a takve promjene ne predstavljaju odstupanje od ovog Plana.

Prometna mreža i sustavi komunalne infrastrukture opisani i prikazani u ovom Planu predstavljaju samo smjernice za daljnju izradu detaljnijih planova i projekata, te se mogu mijenjati u skladu sa tehnički i ekonomski prihvatljivijim rješenjima odnosno u skladu sa posebnim uvjetima nadležnih institucija.

Gradnja komunalne infrastrukturne mreže predviđena je u koridorima javnih prometnih površina.

Priključivanje građevina na javnu vodovodnu, niskonaponsku, plinsku i telekomunikacijsku mrežu i javni sustav odvodnje izvesti prema uvjetima nadležnih javnopravnih tijela.

6.2. Cestovna prometna mreža, površine i objekti

Na površinama infrastrukturnih sustava (IS) namijenjenih prometu, može se graditi i uređivati:

- osnovna ulična mreža i trgovi;
- parkirališta i garaže;
- željeznički koridor,
- mreža biciklističkih staza i traka,
- pješačke zone, putovi i dr.
- prateći sadržaji u funkciji prometa.
- okretišta i stajališta javnog gradskog prometa.

Javnim su cestama posebnim zakonom određeni zaštitni pojasevi unutar kojih zahvati u prostoru podliježu posebnim uvjetima javnopravnog tijela koje upravlja cestom. Širina zaštitnog pojasa, sukladno razvrstaju ceste, iznosi obostrano od vanjskog ruba zemljišnog pojasa:

- 40 m za autocestu
- 25 m za državnu cestu
- 15 m za županijsku cestu
- 10 m za lokalnu cestu.

Ukoliko se zbog prostornih ograničenja ukaže potreba za izgradnjom objekta visokogradnje unutar zaštitnog pojasa autoceste, potrebno je idejno rješenje zahvata dostaviti u Hrvatske autoceste na razmatranje. Daljnja razrada projekta i provedba upravnog postupka moguća je isključivo uz pisanu suglasnost Hrvatskih autocesta za dostavljeno idejno rješenje.

U zaštitnom pojasu autoceste mogu se planirati zaštitne zelene površine, locirati i izgraditi objekti niskogradnje (prometnice, pješačke i biciklističke staze, prilazi i parkirališta), te komunalna infrastrukturna mreža (telekomunikacije, elektroenergetska mreža i javna rasvjeta, plinoopskrba, vodoopskrba i odvodnja otpadnih voda), a minimalna udaljenost istih od vanjskog ruba zemljišnog pojasa definira se ovisno o vrsti i namjeni niskogradnje.

Zabranjuje se postavljanje svih vizualnih efekata koji mogu ometati pažnju vozača na autocesti (reklamni panoi, rasvjeta i dr.) unutar zaštitnog pojasa autoceste a koji je definiran Zakonom o cestama. Objekti niskogradnje (prometnice i svjetla javne rasvjete) unutar zaštitnog pojasa moraju se projektirati na način da ne odvraćaju pozornost i ne ugrožavaju sigurnost prometa na autocesti.

U slučaju planiranja prometnih površina u blizini autoceste potrebno je predvidjeti ograde (zeleni pojas).

Zaštitna ograda autoceste ne smije se koristiti kao ograda budućih zahvata u prostoru, te se ista mora predvidjeti na zemljištu u vlasništvu investitora, udaljena minimalno 3m od zaštitne žičane ograde.

Obveza Investitora budućih objekata u blizini trase autoceste, je planiranje i izgradnja zidova za zaštitu od buke, ukoliko se pokaže potreba za izvođenjem istih.

Unutar građevinskog područja naselja državne, županijske i lokalne ceste imaju funkciju naseljske ulice pa se ne primjenjuju zaštitni koridori već se osiguravaju Planom utvrđeni uvjeti vezano uz odgovarajuću kategoriju prometnice (glavna mjesna ulica, sabirne ulice, ostale ulice).

Za potrebe prometne mreže, ovisno o rangu i značaju pojedine prometnice planirani su sljedeći elementi profila i/ili koridori:

- obilaznica Kutine: zapadno od Sisačke ulice do spoja sa županijskom cestom Ž3124: najmanje 13,0 m (2 x 1,5 m bankine + 7,0 m kolnik + jednostrani pješački pločnik i biciklistička staza 2 x 1,5 m),
- obilaznica Kutine: planirana državna cesta / brza cesta Kutina – Garešnica – Daruvar istočno od Sisačke ulice: planski koridor širine 2x50 m, unutar koridora treba osigurati minimalni prometni profil od 19,0 m (2 x 1,5 m bankine + 8,0 kolnik +

obostrani oborinski kanali 2x4,0 m); brza cesta može se realizirati u dvije faze pri čemu I. faza može imati dvije vozne trake i križanja u jednoj razini.

- Planirana državna cesta Kutina (D45) – Lonja – D224: širina planskog koridora iznosi ukupno 75 m; za prometnicu je izrađena Prostorno-prometno-građevinska studija koridora ceste Kutina – Lonjsko polje temeljem koje je određena trasa koridora od Kutine do Lonjskog polja, a u svrhu poprečnog povezivanja preko Lonjskog polja do D224 (što je utvrđeno i prostornim planovima šireg područja), te je izrađeno idejno rješenje i pokrenuta izrada studije utjecaja na okoliš; daljnje detaljne karakteristike profila i preciznija trasa prometnice odredit će se unutar predviđenog planskog koridora kroz izradu projektne dokumentacije pri čemu je pri prolasku kroz rubne dijelove naselja potrebno u što većoj mjeri očuvati postojeće javne građevine i uređene površine

Ulice unutar naselja planiraju se s elementima profila kako slijedi:

- glavna mjesna ulica: min. 10,0 m (2x1,5 m pješački hodnik, 7 m kolnik)
- sabirne ulice: min. 9,0 m (2x1,5 m pješački hodnik, 6,0 m kolnik)
- ostale ulice: min. 8,0 m (2x1,25 m pješački hodnik, 5,5 m kolnik)

Detaljnijim uvjetima Plana za pojedine cjeline, namjene i područja, kao i uvjetima detaljnijih prostornih planova (UPU, DPU) omogućuje se utvrditi i drukčije vrijednosti od prethodno navedenih, sukladno lokalnim specifičnostima i zahtjevima pojedinih sadržaja u prostoru.

6.3.

Unutar izgrađenog dijela građevinskog područja interpolacije novih građevina moguće su i uz postojeće prometnice minimalne širine 5,5 m (odnosno 4,5 m ako su jednosmjerne).

Iznimno, u slučaju kada u izgrađenom dijelu građevinskog područja naselja građevna čestica nije smještena uz gradsku ulicu, može se za pristup izvesti pristupni put najmanje širine 3,5 m i dužine do 50 m (sa okretištem na kraju), a isti se može koristiti za pristup do najviše 2 građevine stambene ili stambeno-poslovne namjene, pri čemu pristupni put ima status javne prometne površine.

Priključak građevnih čestica i građevina na prometnu mrežu može se ostvariti i preko zelene površine (javne i zaštitne zelene površine – Z1, Zu i Z) prikazane na kartografskim prikazima uz prometnice sa izvedbom najviše jednog pristupa do širine 6,0 m.

Slijepe ulice mogu biti dužine do 250 metara, a na kraju moraju imati okretište za komunalna i druga vozila. Iznimno, već postojeće slijepe ulice mogu biti i duže.

Postojeće gradske ulice i pješački pristupni putevi zadržavaju se u funkciji i rekonstruiraju bez obzira na njihovu širinu i dužinu, a postojeće građevine uz te komunikacijske površine mogu se rekonstruirati u postojećem gabaritu.

U okvirima gradske prometne mreže moguće su rekonstrukcije izvedbom kanaliziranih i semaforiziranih križanja ili realizacijom „rotora" sa ciljem poboljšanja prometne situacije.

Sva planirana križanja, sukladno potrebnim prometno-tehničkim karakteristikama i lokalnim uvjetima, mogu se izvesti i kao denivelirana.

6.4.

Za kretanje pješaka gradit će se i uređivati, osim pločnika, trgova i ulica, pješački putovi, pothodnici, nathodnici, stube i prečaci, te prolazi i šetališta.

Površine za kretanje pješaka moraju biti dovoljne širine (na glavnim pravcima kretanja i u glavnom centru širine 2,5 -4,0 m), u pravilu ne uže od 1,50 m. Iznimno u vrlo skučenim uvjetima mogu biti i uže, ali ne manje od 1,0 m. Kad su površine za kretanje pješaka uže od 1,5 m u njih se ne smiju postavljati stupovi javne rasvjete niti bilo kakve druge prepreke koje otežavaju kretanje pješaka.

U raskrižjima i na drugim mjestima gdje je predviđen prijelaz preko kolnika za pješake, bicikliste i osobe s poteškoćama u kretanju moraju se ugraditi spušteni rubnjaci.

6.5.

U cilju unapređenja kvalitete življenja urbani prostor će se uređivati na način da se za sve građane, bez obzira na dob i vrstu poteškoća u kretanju, osigura nesmetan pristup javnim građevinama, javnim površinama, sredstvima javnog prijevoza i sredstvima javnog komuniciranja. U provedbi plana primjenjivat će se propisi, normativi i europska iskustva u svrhu smanjenja i eliminiranja postojećih i sprečavanja nastajanja novih urbanističko arhitektonskih barijera.

6.6.

U okviru građevnih čestica, a ovisno o njihovoj namjeni, kapacitetu ili veličini GBP građevine treba

osigurati prostore za promet u mirovanju prema slijedećem standardu:

- za jednoobiteljsku, višeobiteljsku i višestambenu građevinu; na svaki stan jedno PM (parking mjesto),
- za industrijske građevine 10 PM/1000 m2 GBP
- za poslovne građevine (zanatske, servisne, uslužne i sl.) 20 PM/1000 m2,
- za hotele, pansione, motele: u skladu s propisima o vrsti i kategoriji građevine,
- za kazališta, koncertne dvorane, kina i sl. po 1 PM na 15 sjedala,
- za sportske dvorane i igrališta: po 1 PM na 10 sjedala,
- za ugostiteljske objekte: po 1 PM na 10 sjedala,
- za trgovine dnevne opskrbe: 40 PM/ 1000 m2 GBP
- za trgovačke centre: 40 PM/1000 m2 GBP
- za škole, dječje ustanove: po 2 PM na jednu učionicu ili za jednu grupu djece,
- za ambulante, poliklinike, po 40 PM/1000 m2 GBP za bolnice: po 40 PM/1000 m2 GBP
- za vjerske građevine: po 1 PM na 10 sjedala,
- ostali prateći sadržaji stanovanja; po 1 PM na 25 m2 GBP.

Parkirališne površine dimenzionirane u skladu sa standardom iz stavka 1 ove točke smještavaju se sa najmanje 75% potrebnih parking/garažnih mjesta unutar parcele pojedinog korisnika prostora. Maksimalno do 25% potrebnih parking mjesta može se putem zakupa osigurati na javnim parkirališnim / garažnim površinama smještenim na zasebnoj čestici ili uz javnu prometnu površinu na maksimalnoj udaljenosti do 300 metara od predmetne parcele. Iznimno, unutar građevne čestice 3665/3 k.o. Kutina na kojoj je predviđena višenamjenska građevina stambene, javne, društvene i poslovne namjene, treba osigurati najmanje parkirališno/garažna mjesta za potrebe stanovanja. Iznimno, detaljnijim planom za područje industrijsko-logističke zone, a sukladno tehnološkim zahtjevima, mogu se odrediti drukčije vrijednosti u odnosu na stavak 1.

Unutar izgrađenih dijelova građevinskog područja naselja uvjetovani standard iz prethodnog stavka se smanjuje, te na građevnoj čestici treba osigurati najmanje 50% parkirališnih mjesta, a drugih 50% na parkiralištima / garažama na udaljenosti do 300 m. Predmetno se ne odnosi na industrijske i poslovne građevine, te trgovačke centre.

Iznimno kod rekonstrukcije građevina javne i društvene namjene (školske, predškolske i dr.) zadržava se postojeći broj parkirnih mjesta.

Osim unutar zaštitnih zelenih površina (Z) parkirališni prostori, iako nisu posebno označeni, mogu se graditi u koridorima gradskih ulica (ako ne ometaju odvijanje prometa) koje imaju dovoljnu širinu za smještaj podužnog ili okomitog parkiranja (Kolodvorska ul., Ul. S. Radića, Ul. kralja Petra Krešimira IV i dr.) odnosno u okvirima svih namjena do maksimalne površine 1,0 ha.

6.7.

Garažno-prometne građevine (IS) su namijenjene rješavanju stacionarnog prometa unutar užeg središnjeg dijela gradskog prostora. U cilju postizanja što kvalitetnijeg urbanog standarda i rješavanja problema stacionarnog prometa, moguća je izgradnja javnih garažnih građevina kao samostalnih ili kao dopunska namjena drugih objekata (javnih i poslovnih) u okviru njihovog prizemnog ili podzemnog - podrumskog dijela.

U slučaju izgradnje garažnog prostora kao osnovne namjene, javni i poslovni sadržaji svojom površinom ne smiju preći 30% površine osnovne namjene ili 30% GBP građevine. Površina garažnog dijela ispod razine terena (podrumske etaže) ne ulaze u postotak izgrađenosti – Kig (ukoliko ne predstavljaju terase uz sadržaje smještene u prizemnoj etaži građevine). Veličina garažnih kapaciteta usklađuje se sa potrebama prostora za promet u mirovanju unutar pojedinih zona, a isti se dimenzioniraju u skladu sa standardima iz točke 6.6. Odredbi ovog Plana.

Podzemne garaže mogu se izvesti ispod površine građevne čestice bez ograničenja broja podzemnih etaža, uz uvjet odmicanja za minimalno 1,0 m od međa, osim međa prema javnim prometnim površinama od kojih se nije potrebno odmicati. Kod izvedbe ispod parkovnih, sportsko-rekreativnih i drugih površina iste treba nakon izgradnje garaže dovesti u prethodno stanje uređenosti.

Maksimalna visina garažno-poslovnih građevina ne može iznad razine terena biti viša od S+P+2 ili 10,0 m, mjereno od najniže točke uređenog terena uz zgradu do visine vijenca objekta. U zaštićenoj cjelini povijesne jezgre potrebno je poštivanje posebnih uvjeta nadležnog tijela za zaštitu kulturne baštine, te se garaže rješavaju kao ukopane - podzemne, a nadzemni dio do visine P+2 obuhvaća prostore javne, poslovne ili druge namjene, odnosno može se urediti kao javni prostor u razini terena (igrališta, javne zelene površine, parkiralište i sl.).

Izgradnja javnog parkirališnog prostora na svim dijelovima obuhvata Plana može se, osim na prostorima posebno označenim oznakom (IS), provoditi i u okviru zaštitnog zelenog pojasa uz gradske prometnice, kao što je to označeno na grafičkom prilogu 3.1. sa oznakom "P".

Osim naprijed navedenog garaže (uključivo i javne garaže) se mogu graditi u svim namjenama kao zasebna namjena bez obzira da li je posebno označena u okviru namjene površina. Najveća dozvoljena površina garaže u okviru drugih namjena iznosi 1,0 ha.

6.8. Željeznička prometna mreža, površine i objekti

Rješenjem GUP-a grada Kutine prikazan je koridor željezničke pruge za međunarodni promet M103 Dugo Selo - Novska kao dio koridora RH1 (bivši X paneuropski koridor). Obzirom na njegov državni značaj, a temeljem Strategije i Programa prostornog uređenja RH i Strategije prometnog razvitka RH, omogućuje se zahvat rekonstrukcije pruge s ciljem osiguranja višeg standarda sigurnosti i brzine (160 km/h i više) te povećanja nosivosti. Izgradnja drugog kolosijeka realizirat će se unutar rezerviranog koridora.

Sva križanja cestovne mreže sa željezničkom prugom za međunarodni promet trebaju biti riješena sukladno važećoj zakonskoj i tehničkoj regulativi:

Jedno križanje - prolaz Sisačke ulice (D45) već je izveden kao nadvožnjak koji treba rekonstruirati s ciljem osiguranja kvalitetnijih prometnih uvjeta. Drugi (novi) prijelaz ostvaruje se kod Radićeve ulice. Zbog postojeće izgrađenosti uz navedenu ulicu nije moguće izgraditi nadvožnjak na postojećem koridoru, već se isti izvodi na način da se promet dislocira zapadno od postojećeg prijelaza i vodi kao nadvožnjak u okviru kojega se predviđa izgradnja kolnika širine minimalno 5,5 m i rubnih trakova sukladno kategoriji prometnice, zaštitne širine, te biciklističko-pješačke staze širine sukladno važećoj tehničkoj regulativi. Izgradnjom cestovnog nadvožnjaka preko željezničke pruge postojeći željezničko-cestovni prijelaz se ukida. Osiguravaju se dva pješačka prolaza ispod željezničke pruge u sklopu novih perona željezničkog kolodvora Kutina istočno od postojećeg cestovnog prolaza.

Eventualne potrebe izgradnje drugog kolosijeka realizirat će se unutar rezerviranog koridora.

Proširenje predmetnog koridora obuhvaća mrežu ranžirnih kolosijeka za potrebe teretnog prometa, kao i planom rezervirani koridor industrijskog kolosijeka za pristup novim zonama južno od magistralne pruge.

Neposredno uz koridor željezničke prometne infrastrukture osigurani su prostori za izgradnju pratećih objekata željeznice koje obuhvaćaju sadržaje teretnog kolodvora i željezničko-prometnog carinskog terminala. Ovim Planom se uz koridor željezničke pruge osigurava i lokacija elektrovučnog postrojenja (EVP) za daljnje istraživanje.

Lokacija objekata u zonama izgradnje koje se nalaze neposredno uz koridor pruge za međunarodni promet uvjetuje se s min 50 m udaljenosti od postojećeg kolosijeka. Unutar koridora pruge za međunarodni promet dozvoljena je izgradnja objekata i infrastrukture samo za potrebe regulacije željezničkog prometa prema posebnim uvjetima HŽ-a.

6.9. Elektroničke komunikacijske mreže

Elektronička komunikacijska infrastrukturna mreža sastoji se od glavne mjesne ATC Kutina, tipa AXE10, uz korištenje udaljenog pretplatničkog stupnja UPS. Ukupna elektronička komunikacijska mreža rješava se na užem području grada i na glavnim prometnim pravcima u formi kabelske kanalizacije, dok se samo na rubnim dijelovima u zonama niske gustoće i ograničene veličine izvodi zračna mreža, koja će se u slijedećem razvojnom periodu također izvesti kao EK kanalizacija. Nova elektronička komunikacijska infrastruktura – EKI za pružanje javnih elektroničkih komunikacijskih usluga putem elektroničkih komunikacijskih vodova određena je koridorima u kojima se smještaju cijevi EK kanalizacije podzemno unutar pješačkih staza ili zelenih površina.

Planom se za izgrađenu elektroničku komunikacijsku infrastrukturu za pružanje javnih elektroničkih komunikacijskih usluga putem elektroničkih komunikacijskih vodova predviđa izvedba dogradnje odnosno rekonstrukcije, te eventualno proširenje izgradnjom novih građevina radi implementacije novih tehnologija.

U razvoju postojeće EK infrastrukture za pružanje EK usluga putem elektromagnetnih valova bez korištenja vodova planira se daljnje poboljšanje pokrivanja, povećanje kapaciteta mreža i uvođenje novih usluga i tehnologija (UMTS) i sustavi slijedećih generacija.

Elektronička komunikacijska infrastruktura i povezana oprema prema načinu postavljanja, dijeli se na elektroničku komunikacijsku infrastrukturu i povezanu opremu na postojećim građevinama (antenski prihvat), i elektroničku komunikacijsku

infrastrukturu i povezanu opremu na samostojećim antenskim stupovima.

Radi toga je u okvirima nove EK infrastrukture za pružanje EK usluga putem elektromagnetskih valova bez korištenja vodova predviđeno lociranje novih baznih stanica i njihovih antenskih sustava na antenskim prihvatima na izgrađenim građevinama i rešetkastim i/ili jednocijevnim stupovima bez detaljnog definiranja (točkastog označavanja) pojedine lokacije.

Pri tome koncesionari na području mobilnih elektroničkih komunikacijskih mreža za svoje potrebe, a uz načelo zajedničkog korištenja, grade infrastrukturu pokretnih elektroničkih komunikacijskih mreža, a područje pokrivanja mreže mora sadržavati sva županijska središta, gradove i naselja, kao i važnije cestovne i željezničke prometnice.

Zbog potrebe izgradnje i nadogradnje infrastrukture pokretnih elektroničkih komunikacijskih mreža potrebno je poštivati slijedeće uvjete gradnje prilikom njihovog smještaja unutar i izvan građevinskog područja naselja.

A) Osnovne postaje pokretnih komunikacija koje se grade unutar građevinskog područja naselja:
   - dozvoljava se izgradnja OP tipa A koji ne prelazi visinu građevine na koji se postavlja i OP tipa B1 visine 2 m iznad najviše točke građevine,
   - dozvoljava se izgradnja OP tip B2 na građevinama od javnog i društvenog značaja, telekomunikacijskim građevinama, građevinama poslovne namjene i građevinama požarne zaštite visine 5 m od najviše točke građevine.

B) Osnovne postaje pokretnih komunikacija koje se grade izvan građevinskog područja naselja grade se sukladno uvjetima propisanih prostornim planom šireg područja i posebnim propisima.

Unutar zone elektroničke komunikacijske infrastrukture uvjetuje se gradnja samostojećeg antenskog stupa takvih karakteristika da može prihvatiti više operatora, odnosno prema tipskom projektu koji je predviđen rješenjem Ministarstva.

Iznimno, ukoliko lokacijski uvjeti ne dozvoljavaju izgradnju jednog stupa koji ima takve karakteristike da može primiti sve zainteresirane operatore (visina i sl.) dozvoljava se izgradnja nekoliko nižih stupova koji na zadovoljavajući način mogu pokriti planirano područje signalom.

Ukoliko je unutar zone planirane elektroničke komunikacijske infrastrukture već izgrađen samostojeći antenski stup/stupovi, tada je moguće planirati izgradnju dodatnog stupa za ostale operatore.

Dopušteno je postavljanje elektroničke komunikacijske infrastrukture i povezane opreme na postojećim građevinama u skladu s posebnim uvjetima tijela i/ili osoba određenim posebnim propisima koji propisuju posebne uvjete prilikom ishođenja lokacijske dozvole.

6.10. Komunalna infrastruktura

6.10.1.Vodoopskrbna mreža

Vodoopskrbna mreža razvijena je na gotovo čitavom području grada, a snabdijevanje vodom Kutine osigurano je iz Ravnika uz buduće crpilište Osekovo,. U okvirima urbanog područja grada potrebno je osigurati vodoopskrbu visoke zone, koja se izvodi dizanjem vode crpnim stanicama i izvedbom novih vodosprema na višim kotama. Rekonstrukcija vodovodne mreže treba obuhvatiti sve glavne vodovodne prstene na kojima je iz protupožarnih razloga potrebno osigurati minimalni profil od 100 (ili 110 mm) neophodnih radi izvedbe protupožarnih hidranata, a isto tako rekonstrukciju vodovodne mreže treba provesti i na svim cjevovodima koji su stari, dotrajali i čija puknuća izazivaju gubitke vode. Vodovodna mreža izvesti će se sa cijevima postavljenim u zelenim površinama ili pješačkim pločnicima na dubini 1,10 m do 1,40 m.

Smještaj protupožarnih hidranata predviđen je u sklopu koridora javne prometne površine (zelene površine) na najvećoj udaljenosti od 150 m.

6.10.2. Kanalizacija

Sustav odvodnje unutar obuhvata Plana čine:

a) odvodni kolektori

b) crpne stanice

c) uređaji za obradu otpadnih voda

d) kanali i uređaji za ispust

e) ostali kolektori.

Postojeći sustav odvodnje grada Kutine izveden je kao mješoviti, sa uređajem za kondicioniranje otpadnih voda kojim se provodi njihovo mehaničko pročišćavanje, nakon čega se upuštaju u lateralni kanal. Sjeverno područje grada (iznad željezničke pruge) uglavnom je pokriveno kanalizacijskom mrežom, koju treba dopuniti i proširiti na nove zone izgradnje u prigorskom području. Čitavo ovo područje sjeverno od željezničke pruge predstavlja gravitacijski dio

sustava odvodnje. Južna područja ispod željezničke pruge realiziraju se većim dijelom kao tlačna, tj. otpadne vode prikupljaju se na pojedinim dijelovima (za pojedina manja područja) te sustavom tlačnih cjevovoda usmjeravaju na uređaj za pročišćavanje.

Planira se razdjelni sustavi odvodnje:

a) sanitarne otpadne vode odvode se kanalizacijskim sustavom do uređaja za obradu otpadnih voda; potrebno je predvidjeti korištenje pročišćenih otpadnih voda u druge svrhe, a pri ispuštanju istih u okoliš (površinske vode) postupak mora biti usklađen s Metodologijom kombiniranog pristupa, uz Plan upravljanja vodnim područjima 2016. - 2021.
b) oborinske vode treba u što većoj mjeri upijati teren na građevnim česticama zgrada, što se mora odvijati bez ugrožavanja okolnog zemljišta, imovine i objekata; ostatak oborinskih voda te oborinske vode s javnih prometnih površina treba voditi u vlastiti sustav odvodnje; na većim manipulativnim, parkirališnim (preko 10 mjesta) i ostalim prometnim površinama ovaj sustav treba biti opremljen skupljačima motornih ulja ispranih s kolovoza; oborinske se vode ispuštaju u okolni teren; za veće površine se preporuča projektiranje više pojedinačnih manjih sustava s kontroliranim ispustima u okolni teren, radi racionalnije gradnje i održavanja.

Ako nije drukčije određeno preostalim odredbama Plana za pojedina područja i/ili namjene, uređenom građevnom česticom u smislu odvodnje otpadnih voda smatra se ona koja ostvaruje priključak na javni sustav odvodnje, ili ona na kojoj se sanitarne otpadne vode tretiraju vlastitim uređajem za biopročišćavanje (odnosno drugim uređajem uz suglasnost nadležnog tijela), te potom zbrinjavaju sukladno uvjetima nadležnih tijela ili, isključivo za građevne čestice do 10 ES (ekvivalentnih stanovnika), ukoliko se sanitarne otpadne vode na čestici odvode u nepropusnu i sanitarno ispravnu sabirnu jamu s osiguranim i redovitim odvozom prikupljenog efluenta u sustav s propisanim pročišćavanjem; vodonepropusna sabirna jama treba biti pristupačna za posebno vozilo za pražnjenje te se može graditi na najmanjoj udaljenosti 1,0 m od građevne čestice.

Prije upuštanja u javni sustav odvodnje, u gospodarskim zonama potrebno je izvršiti predtretman industrijskih otpadnih voda vlastitim uređajima za pročišćavanje, odnosno obradu otpadnih voda. Osim navedenog, u gospodarskim zonama omogućuje se izgradnja vlastitog sustava odvodnje sukladno uvjetima nadležnih javno-pravnih tijela. Otpadne vode gospodarskih postrojenja moraju se prije upuštanja u recipijent pročistiti do stupnja čistoće recipijenta, odnosno do stupnja i na način predviđen posebnom odlukom odgovarajućih tijela jedinice lokalne samouprave.

Sustav odvodnje otpadnih i oborinskih voda ne dozvoljava se spojiti na kanal u nadležnosti Hrvatskih auto cesta d.o.o.

Radi realizacije crpnih stanica u okviru mreže otpadnih voda iste je moguće smjestiti u svim namjenskim zonama, te za potrebe izgradnje iste formirati adekvatnu građevnu česticu.

Uređaj za pročišćavanje izveden je samo za fazu mehaničkog pročišćavanja, dok u slijedećim fazama treba osigurati biološko pročišćavanje, uključivo sekundarne taložnice kao i objekte manipulacije muljem, uz izgradnju dodatnih taložnica i objekata manipulacije za povećani obim pročišćavanja otpadnih voda krajem planskog perioda.

Ukupni sustav odvodnje izvodi se od betonskih ili drugih cijevi postavljenih u prometnim površinama, sa izvedbom betonskih revizionih okana na maksimalnom razmaku 30-50 m, uz izvedbu betonskih slivnika radi prihvata površinskih voda, te spojem na revizijska okna. Priključci objekata na uličnu kanalizaciju trebaju se u pravilu izvesti na revizijska okna. Dubina postavljanja cjevovoda kanalizacije nalazi se ispod nivoa cjevovoda vodoopskrbne mreže, što znači ispod 1,40 m od uređene kote terena.

6.10.3. Plinska mreža

Mreža plinoopskrbe izvedena je na izgrađenom području grada kao prstenasta sa PEHD cijevima ili čeličnim cjevovodima izvedenim u opskrbnim prstenovima vezanim na mjerno redukcijske stanice kao mjesta napajanja grada. Nova mreža unutar planiranih zona izgradnje izvodi se sa PEHD cijevima postavljenim u zelenom pojasu na dubini 0,8 m odnosno ispod kolnika 1,0 m (kućni priključci 0,6 m). U slučaju izgradnje na manjoj dubini plinovod se mora polagati u zaštitne cijevi. U odnosu na druge podzemne cjevovode i instalacije treba osigurati minimalne udaljenosti koje iznose za TT , električne kabele i ostale cjevovode 0,6 m, dok kod križanja (za šahtove i kanale) treba osigurati minimalno 0,2 do 0,3 m.

Plinska mreža označena je u grafičkim prikazima Plana na načelnim planskim trasama - koridorima,

usklađenim sa postojećim projektnim rješenjima. Ako tijekom realizacije ovog Plana dođe do promjene trase, u odnosu na pojedini koridor ulice (promjena strane vođenja plinovoda) odnosno u slučaju promjene planskog profila cjevovoda, primijenit će se novelirano projektno rješenje, bez obzira na uvjete ovog Plana, koji predstavljaju samo smjernice za izradu takvih detaljnijih rješenja.

Osim gradske distributivne plinske mreže prostorom obuhvata Plana u pravcima sjever-jug i istok-zapad prolaze magistralni plinovodi i naftovodi uz koje se uspostavljaju zaštitni koridori minimalne širine:

- Za naftovode se utvrđuje zaštitna zona 2x100 m (obostrano) od osi postojećeg cjevovoda, dok se zona opasnosti unutar koje je zabranjena svaka gradnja bez suglasnosti vlasnika cjevovoda određuje sa najmanje 2x30 m (obostrano) od osi naftovoda,
- Građevine, uređaji i instalacije u sustavu magistralnog plinovoda podliježu uvjetima Pravilnika o tehničkim uvjetima i normativima za siguran transport tekućih i plinovitih ugljikovodika magistralnim naftovodima i plinovodima te naftovodima i plinovodima za međunarodni transport (S. list 26/85) pri čemu se u pojasu širine 30 m obostrano od osi plinovoda uspostavlja zaštitni koridor magistralnog plinovoda u kojem je zabranjena gradnja zgrada namijenjenih stanovanju odnosno boravku ljudi te su zahvati u prostoru dopušteni isključivo sukladno posebnim uvjetima upravitelja voda. Položaj planiranih trasa magistralnog plinovoda određen je koridorom od 60 m; konačna trasa određuje se projektom sukladno preciznijim geodetskim i geološkim izmjerama i istraživanjima, aktualnim tehnološkim inovacijama i uz brigu o utjecaju zahvata na okoliš te prirodnu i kulturnu baštinu, te se sukladna odstupanja od planskih trasa i dimenzija građevina neće smatrati izmjenama Plana.

U zelenom pojasu širokom 5 m lijevo i desno od osi cjevovoda zabranjeno je saditi biljke čije korijenje raste dublje od 1 m, odnosno za koje je potrebno obrađivati zemljište dublje od 0,5 m.

Kod paralelnog vođenja infrastrukturnih instalacija (kanalizacija, vodovod, plinovod, el. kablovi, tel. kablovi i ostalo) minimalna međusobna udaljenost mora biti 5 m računajući od vanjskog ruba infrastrukturnih instalacija do vanjskog ruba ispod plinsko-naftnih instalacija.

Na mjestima križanja infrastrukturnih instalacija s plinsko-naftnim instalacijama iste obavezno treba postaviti ispod plinsko-naftnih instalacija. Vertikalna udaljenost mora biti 0,5 m računajući od donje kote našeg cjevovoda do gornje kote instalacija koje se polažu. Kut križanja mora biti između 90 i 60. Iznad mjesta križanja obavezno se postavlja pocinčana rešetka kao oznaka da ispod postojećeg cjevovoda prolazi najmanje još jedan cjevovod ili kabel.

Na mjestima prelaska prometnica preko cjevovoda iste je potrebno zaštititi čeličnom kolonom ili armirano betonskim pločama koje će preuzeti tlačna naprezanja. Zaštita mora biti proračunata na najveći očekivani osovinski pritisak vozila i sredstava koja će prometovati prometnicom.

6.10.4. Elektroenergetska mreža

Energetsko snabdijevanje područja provedeno je odvojeno za urbano područje grada i postojeću industriju. Tako se područje grada napaja iz TS 35/10(20) kV Kutina, dok se područje "Petrokemije" snabdijeva energijom iz posebne transformatorske stanice 110/35/10 kV. Razmatrano područje presijeca niz koridora dalekovoda (DV 110 kV i DV 35 kV) koji predstavljaju vezu između izgrađenih transformatorskih stanica i prijenosnog sustava. Također, predmetnim područjem prolaze i transportni dalekovodi 220 kV. Planom se uspostavljaju zaštitni koridori za sve dalekovode. Ukupna gradska energetska mreža izvedena je većim dijelom podzemno - kabelski, što je posebno važno za centralno gradsko područje. Dugoročno, s ciljem osiguranja potrebne energije te postizanja kvalitetnog i sigurnog napajanja predmetnog područja, postoji potreba da se rezervira lokacija za izgradnju nove TS izvan područja „Petrokemije" i neovisno o postojećoj TS „Petrokemija". Izgradnja nove kabelske elektro-energetske mreže realizira se u okviru prometnih koridora u kojima se za energetske kabele osigurava pojas širine 40 cm i dubine 90cm.

Lokalna distribucija energije provodi se preko zidanih ili rešetkastih TS 10/0,4 sa transformatorima 250 kV i 400 kVA (630 kVA). Daljnje proširenje energetske mreže predviđa se u okviru svih novih područja uz izgradnju tipskih distributivnih transformatorskih stanica. Zaštitni koridori postojećih zračnih dalekovoda planom iznose 2x25 m za 220 kV dalekovod i 2x20 m za 110 kV dalekovod. U zaštitnom koridoru dalekovoda samo iznimno je dozvoljeno građenje, a uz posebne uvjete nadležnih tijela.

Ispod postojeće nadzemne niskonaponske mreže nije dozvoljena gradnja u pojasu od 3m za nepristupačne dijelove građevine (krov, dimnjak i dr.) i 4m za pristupačne dijelove građevine (terase, skele i dr.) od vodiča niskonaponske nadzemne mreže, dok kod kabelskih instalacija udaljenost temelja objekta od kabelske instalacije mora biti najmanje 1m. Za gradnju objekata potrebno je tražiti posebne uvjete HEP ODS d.o.o., Elektre Križ. Posebni uvjeti građenja izdaju se pojedinačno, ovisno o vrsti objekta, a prema postojećim tehničkim propisima.

Lokacije i koridori novih/planiranih elektro – energetskih objekata distributivnih napona (0.4, 10, 20 i 35kV) utvrditi će se prostornim planovima užih područja ili neposrednom provedbom plana u skladu s posebnim uvjetima. Pritom je na svakih 500 m preporuka predvidjeti građevnu česticu minimalne dimenzije 6x4 m za novoplanirane transformatorske stanice naponske razine 10(20)/0,4 kV. Za postojeće trase 10 kV vodova širina zaštitnog koridora iznosi 15 m (7,5+7,5). Unutar navedenih zaštitnih koridora zahvati u prostoru podliježu posebnim uvjetima nadležnog javnopravnog tijela. Za izgradnju transformatorskih stanica obavezno se formira građevinska čestica čija će veličina biti uvjetovana tipom transformatorske stanice, a iznimno, ukoliko se transformatorska stanica gradi na javnoj površini, nije potrebno formiranje nove građevinske čestice. Za potrebe izgradnje energetskih građevina, omogućuje se gradnja susretnih objekata i spojne elektroenergetske strukture između energetskih građevina i postrojenja u nadležnosti operatora elektroenergetskog sustava, uključivo i realizaciju eventualnih toplovoda/ vrelovoda.

Elektroenergetska mreža za obuhvat Plana utvrđena je i ucrtana na kartografskom prikazu 3.3 Prometna i komunalna infrastrukturna mreža – Energetski sustav. Detaljnijom razradom kroz izradu prostornih planova užih područja i/ili projektno-tehničke dokumentacije dopuštena su tehničkim ili prostornim zahtjevima uvjetovana odstupanja ili dopune tako utvrđenog rješenja, što se neće smatrati izmjenom Plana.

6.10.5. Energane na obnovljive izvore energije i kogeneracijska postrojenja

Unutar obuhvata Plana sukladno naslovu 3.2. omogućen je smještaj elektrana, energana i energetskih postrojenja na obnovljive izvore energije te kogeneracijskih postrojenja. Za predmetne sadržaje omogućuje se proizvodnja električne i/ili toplinske energije instalirane snage lokalnog značaja (razine) sukladno posebnom propisu. Uvjeti gradnje na predmetnim lokacijama određeni su u naslovu 3.8.

6.11. Groblja

- Unutar prostora obuhvata GUP-a zadržava se prostor postojećeg groblja sa proširenjem i predviđa lokacija novog groblja za daljnje istraživanje,
- Postojeće groblje na sjevernom dijelu urbanog područja (između Crkvene i Cvjetne ulice) zadržava se uz daljnje proširenje prema izrađenom idejnom rješenju, do ukupne površine od 8 ha.
- Planom je utvrđena lokacija novog groblja na površini od 8,41 ha (dio grada - uz ulice A. Mihanovića i Kutinske Ciglenice) za daljnje istraživanje, projektiranje i pripremu realizacije.
- Provedba proširenja postojećeg groblja realizirati će se u okviru GUP-om utvrđenih granica zone groblja, temeljem projektnog rješenja prihvaćenog od grada Kutine,
- Podloga za definiranje uvjeta uređenja prostora novog groblja radi izrade projektne dokumentacije, kojom će se utvrditi potrebni parametri za njegovu izgradnju osigurati će se kroz izradu Detaljnog plana uređenja uključivo potrebne istražne radove, kao i projekte za stabilizaciju okolnog terena.
- U okviru prostora novog groblja treba osigurati ukrasne zelene površine (visoka i niska vegetacija) na minimalno 25% njegove površine, uključivo parkovne površine uz rubne gradske prometnice. Neposredno uz gradske prometnice, u okviru zelenih površina, treba realizirati parkirališni prostor za 80-100 vozila, dok se u samom prostoru groblja osiguravaju pješačke površine (dijelom povremeno kolne) i komunalna infrastruktura (vodovod, kanalizacija, javna rasvjeta).
- Potrebni prateći sadržaji i objekti u funkciji groblja mogu zauzeti max. 10% planirane površine sa visinom izgradnje "P" odnosno visine 5,0 m od terena do vijenca objekta. Predmetni sadržaji okvirno obuhvaćaju: upravu, mrtvačnicu, dvoranu za izlaganje na odru, prostoriju za ispraćaj umrlih, prodaju cvijeća, kosturnicu, sanitarni čvor, nadstrešnice, i sl., a lociraju se u pravilu uz rub groblja radi lakšeg pristupa sa javne prometne površine.

- Zanatske djelatnosti vezane uz izgradnju i održavanje grobnih mjesta (klesarske radionice, manji rasadnik - uzgoj cvijeća i sl.) smještavaju se u zoni "K3", lociranoj sjeverozapadno od prostora groblja.

7. UVJETI UREĐENJA POSEBNO VRIJEDNIH I/ILI OSJETLJIVIH PODRUČJA I CJELINA

7.0. Opće odredbe

U obuhvatu Plana svojim manjim dijelom nalazi se park prirode Lonjsko polje, područje zaštićeno temeljem Zakona o zaštiti prirode (NN 80/13). Sukladno Uredbi o ekološkoj mreži (NN 124/13, 105/15) unutar obuhvata Plana djelomično se nalazi područje ekološke mreže značajno za vrste i stanišne tipove HR2000416 – Lonjsko polje i područje ekološke mreže značajno za ptice HR1000004 – Donja Posavina.

Za zahvate koji mogu imati značajan negativan utjecaj na ciljeve očuvanja i cjelovitost područja ekološke mreže, sukladno Zakonu o zaštiti prirode i Pravilniku o ocjeni o prihvatljivosti za ekološku mrežu (NN 164/14) provodi se ocjena prihvatljivost za ekološku mrežu.

U svrhu očuvanja prirodne baštine propisuju se sljedeći uvjeti zaštite prirode:

- svi zahvati u prostoru moraju biti takvi da se spriječi mogućnost negativnog utjecaja na zaštićeno područje Park prirode Lonjsko polje, a radnje kojima se mogu narušiti svojstva zbog kojih je područje zaštićeno nisu dopuštene
- voditi računa da izgradnja ne uzrokuje gubitak rijetkih i ugroženih stanišnih tipova te gubitak staništa strogo zaštićenih biljnih i životinjskih svojti
- prilikom planiranja i uređenja građevinskih zona koristiti materijale i boje prilagođene prirodnim obilježjima okolnog prostora
- pri odabiru i korekciji trasa infrastrukturnih koridora voditi računa o prisutnosti ugroženih i rijetkih staništa i zaštićenih / ugroženih vrsta flore i faune
- prilikom ozelenjivanja područja koristiti autohtone biljne vrste, a eventualne postojeće elemente autohtone flore sačuvati u najvećoj mogućoj mjeri te integrirati u krajobrazno uređenje
- očuvati biološke vrste značajne za stanišni tip, ne unositi strane (alohtone) vrste i genetski modificirane organizme
- postojeće šume zaštiti od prenamjene i krčenja, očuvati šumske čistine i šumske rubove
- očuvati vodena staništa u što prirodnijem stanju, štititi područja prirodnih vodotoka kao ekološki vrijedna područja te spriječiti njihovo onečišćenje
- izbjegavati regulaciju vodotoka, kanaliziranje i promjene vodnog režima vodenih staništa
- očuvati raznolikost staništa na vodotocima i povoljnu dinamiku voda
- očuvati u najvećoj mogućoj mjeri postojeće krajobrazne vrijednosti
- osigurati pročišćavanje svih otpadnih voda
- primijeniti sve uvjete zaštite prostornih planova širih područja.

7.1. Prirodni predjeli – detaljniji planski uvjeti

A. Zakonom zaštićeno područje – planski prijedlog promjene granice

Dio parka prirode Lonjsko polje, u površini od 26,76 ha (obuhvaća postojeće odlagalište komunalnog otpada, planirano reciklažno dvorište i bio-elektranu).

Obzirom na postojeću i planiranu namjenu predlaže se izostavljanje predmetnog područja iz Parka prirode Lonjsko polje te pomicanje granice na južni i zapadni rub postojeće komunalne deponije.

Djelatnost komunalne deponije koja je u funkciji i planiranog reciklažnog dvorišta (iste nije moguće dislocirati na drugu lokaciju) suprotna je Zakonom dopuštenim djelatnostima unutar takve kategorije zaštićenog područja (članak 13. stavak (2) Zakona o zaštiti prirode: „U Parku prirode dopuštene su gospodarske i druge djelatnosti i radnje kojima se ne ugrožavaju njegove bitne značajke i uloga."

Temeljem iznesenog predlaže se predmetna izmjena granice, čime bi se iz obuhvata GUP-a dislocirala kategorija zaštite u razini Parka prirode, a do realizacije tih izmjena u Planu se primjenjuju granice utvrđene od nadležne institucije.

B. Predložena planska zaštita – park šuma

Dio šume Šanac, u neposrednom kontaktu sa rekreacijskim-kupališnim kompleksom grada, predlaže se za proglašenje u kategoriji Park šume. Širina predloženog pojasa park šume oko kupališnog područja iznosi oko 100 m sa površinom od 19,02 ha. Predmetno područje uređuje se kao dio prostora rekreacije u prirodi, što obuhvaća izgradnju pješačkih - biciklističkih komunikacija (uključivo mogućnost pristupa vatrogasnog vozila), odmorišta, trim staza sa postavljanjem potrebnog inventara (klupe, javna rasvjeta i dr.). Unutar tog područja nije dozvoljena

izgradnja objekata, osim eventualnih spomen obilježja i izgradnje podzemne infrastrukture, potpornih zidova za saniranje terena (izvedenih u kamenu), te kanala ograničenih dimenzija za površinsku - oborinsku odvodnju.

Šuma "Ciglenica" (između Ulica Antuna Mihanovića i Kutinske Ciglenice), sa prijedlogom zaštite prirode u kategoriji park šuma u površini od 66,98 ha. Obzirom da su u park šumi dopušteni samo oni zahvati i radnje čija je svrha njezino održavanje ili uređenje (članak 17. Zakona o zaštiti prirode), planski uvjeti uređenja park šume odnose se samo na njezino održavanje sa mogućom izgradnjom pješačkih - biciklističkih staza uz mogućnost pristupa vatrogasnog vozila, te prostora za rekreativne aktivnosti tipa trim staze, uključivo potrebnu opremu (klupe, javnu rasvjetu, glavne staze i sl.), te građevinskih zahvata vezano uz potrebe oborinske odvodnje i eventualno potrebnog pridržavanja terena (potporni zidovi izvedeni sa vanjskim licem od kamena).

Unutar navedenih područja posebnu pažnju potrebno je posvetiti očuvanju vrijedne visoke vegetacije u slici naselja i njihovih rubnih dijelova te se ne dopušta sječa vrijednih visokih stabala osim u iznimnim slučajevima (stabla narušenog zdravstvenog stanja ili statike; iznimno opravdana pojedina uklanjanja u sklopu zahvata krajobraznog uređenja od strane Grada).

C. Planska zaštita – osobito vrijedan predjel – prirodni krajobraz

Šumsko područje između ulica Vinogradske i Hrvatskih branitelja (u produžetku Ul. Ivana Cindrića), nastavno na šumu "Djed", površine 28,13 ha te nekolicina manjih šumskih površina, kao sastavni dijelovi slike naselja Kutina, odnosno njegovih rubnih dijelova planom se štite u kategoriji osobito vrijedan predjel – prirodni krajobraz. Uvjeti uređenja tog područja, kao i opseg mogućih zahvata identični su sa uvjetima iskazanim uz točku "B". Za navedena područje također je moguće pokretanje postupka stavljanja pod zakonsku zaštitu temeljem odgovarajućih stručnih podloga.

D. Predviđena planska zaštita – spomenik parkovne arhitekture

Područje gradskog parka na Trgu Kralja Tomislava uz zaštićeni objekt obitelji Erdödy (danas muzej) predstavlja značajnu vrijednost urbanog prostora grada Kutine te se ovim Planom predlaže uvođenje zaštite u kategoriji spomenika parkovne arhitekture. Naime, taj prostor ima veću estetsku i kulturno-povijesnu vrijednost posebno i radi lokacije u okviru povijesne jezgre grada. Ukupna površina zaštićenog dijela iznosi oko 0,24 ha. Unutar tog područja treba ostvariti visoku kvalitetu parkovnog i vrtnotehničkog uređenja koje treba obuhvatiti parterno uređenje (staze, vegetacija), te prateću opremu (klupe, javna rasvjeta, košarice za otpatke i sl.).

7.2. Uređenje vodotoka, potoka i odvodnih kanala

Za uređenje vodotoka Kutinice uključivo drugih bujičnih potoka i odvodnih kanala te izgradnju uz ove vodoprivredne objekte primjenjuju se uvjeti vezano uz zaštitu prirode, kao i vodoprivredni uvjeti i suglasnosti, kojima se regulira uređenje korita i kvaliteta vode u okviru predmetnog vodotoka, potoka ili odvodnog kanala. To znači da unutar koridora minimalne širine 6,0 m (obostrano od gornjeg ruba uređenog korita) odnosno 20,0 m obostrano od gornjeg ruba prirodnog korita nije dozvoljena nikakva izgradnja objekata, već se uz predmetno područje može uređivati samo pješačka šetnica uz sadnju adekvatne vegetacije i osiguranja pristupa mehanizacije (širina slobodnog koridora bez vegetacije iznosi min. 6,0 m). Unutar tog koridora (ali ne bliže od 3,50 m) zadržava se postojeća izgradnja.

7.3. Uređenje svih područja i dijelova prostora navedenih u točkama 7.1. i 7.2. provodi se temeljem ovog Plana, posebnih uvjeta i odgovarajućih prostorno-planskih dokumenata.

7.4. Kulturno-povijesne cjeline, registrirani i evidentirani objekti kulturne baštine

Sastavni dio Plana je Popis nepokretnih kulturnih dobara i dobara evidentiranih za zaštitu od lokalnog značenja (prema tablici u nastavku), sa statusom zaštite za svako od njih, a ista su prikazana na kartografskim prikazima serije 4.1.: „Uvjeti korištenja, uređenja i zaštitu prostora –uvjeti korištenja i primjene posebnih mjera uređenja i zaštite".

Broj	Kulturno dobro, tip	Adresa/lokalitet	Status zaštite
01	Kutinska lipa, pojedinačno kulturno dobro – arheološka baština	"Crkvišta" i "Fratrica" (zapadni rubni dio grada)	Z-3278
02	Crkva sv. Marije Snježne, pojedinačno kulturno dobro – sakralna graditeljska baština	Crkvena ulica	Z-1925
03	Dvorac Erdödy, pojedinačno kulturno dobro – profana graditeljska baština	Trg kralja Tomislava 13	Z-2758
04	Kompleks tradicijskih kuća, pojedinačno kulturno dobro – profana graditeljska baština	Crkvena ulica	Z-4405
05	Palača kotarske oblasti, pojedinačno kulturno dobro – profana graditeljska baština	Ulica Stjepana Radića 3	Z-2121

06	Urbana cjelina grada Kutine, kulturno – povijesna cjelina		Reg. u tijeku
07	Vila Sofija, pojedinačno kulturno dobro – profana graditeljska baština	Kolodvorska 44	Z-6672
08	Gradište Plovdingrad, pojeinačno kulturno dobro – arheološka baština	južni rub Kutinskog Sela	Z-4465
09a	Skupina tradicijskih kuća u Radićevoj ulici, pojedinačno kulturno dobro – profana graditeljska baština	Ulica Stjepana Radića, k.č 8475/1, k.o. Kutina	E
09b	Skupina tradicijskih kuća u Radićevoj ulici, pojedinačno kulturno dobro – profana graditeljska baština	Ulica Stjepana Radića, k.č 8512/1, k.o. Kutina	E
09c	Skupina tradicijskih kuća u Radićevoj ulici, pojedinačno kulturno dobro – profana graditeljska baština	Ulica Stjepana Radića, k.č 8864, k.o. Kutina	E
09d	Skupina tradicijskih kuća u Radićevoj ulici, pojedinačno kulturno dobro – profana graditeljska baština	Ulica Stjepana Radića, k.č 8516/1, k.o. Kutina	E
09e	Skupina tradicijskih kuća u Radićevoj ulici, pojedinačno kulturno dobro – profana graditeljska baština	Ulica Stjepana Radića, k.č 8829, k.o. Kutina	E
09f	Skupina tradicijskih kuća u Radićevoj ulici, pojedinačno kulturno dobro – profana graditeljska baština	Ulica Stjepana Radića, k.č 8910/2, k.o. Kutina	E
09g	Skupina tradicijskih kuća u Radićevoj ulici, pojedinačno kulturno dobro – profana graditeljska baština	Ulica Stjepana Radića, k.č 8905, k.o. Kutina	E
09h	Skupina tradicijskih kuća u Radićevoj ulici, pojedinačno kulturno dobro – profana graditeljska baština	Ulica Stjepana Radića, k.č 8906, k.o. Kutina	E
09i	Skupina tradicijskih kuća u Radićevoj ulici, pojedinačno kulturno dobro – profana graditeljska baština	Ulica Stjepana Radića, k.č 8810/2, k.o. Kutina	E
09j	Skupina tradicijskih kuća u Radićevoj ulici, pojedinačno kulturno dobro – profana graditeljska baština	Ulica Stjepana Radića, k.č 8930/2, k.o. Kutina	E
09k	Skupina tradicijskih kuća u Radićevoj ulici, pojedinačno kulturno dobro – profana graditeljska baština	Ulica Stjepana Radića, k.č 8929/3, k.o. Kutina	E
09l	Skupina tradicijskih kuća u Radićevoj ulici, pojedinačno kulturno dobro – profana graditeljska baština	Ulica Stjepana Radića, k.č 8928/3, k.o. Kutina	E
09m	Skupina tradicijskih kuća u Radićevoj ulici, pojedinačno kulturno dobro – profana graditeljska baština	Ulica Stjepana Radića, k.č 8927/3, k.o. Kutina	E
09n	Skupina tradicijskih kuća u Radićevoj ulici, pojedinačno kulturno dobro – profana graditeljska baština Radićevoj ulici	Ulica Stjepana Radića, k.č 8807/2, k.o. Kutina	E
09o	Skupina tradicijskih kuća u Radićevoj ulici, pojedinačno kulturno dobro – profana graditeljska baština	Ulica Stjepana Radića, k.č 8806/2, k.o. Kutina	E
09p	Skupina tradicijskih kuća u Radićevoj ulici, pojedinačno kulturno dobro – profana graditeljska baština	Ulica Stjepana Radića, k.č 8805/3, k.o. Kutina	E
09r	Skupina tradicijskih kuća u Radićevoj ulici, pojedinačno kulturno dobro – profana graditeljska baština	Ulica Stjepana Radića, k.č 8796/2, k.o. Kutina	E
11	Kutina Krč, pojedinačno kulturno dobro – arheološka baština	južni dio obuhvata Plana	E
12	Gradište Turski Stol, pojedinačno kulturno dobro – arheološka baština	šuma Gradina (istočni rubni dio grada)	E
13	Srednjovjekovna crkva Svih Svetih, pojedinačno kulturno dobro – arheološka baština	područje župne crkve Majke Božje Snježne	E
14	Gradište (Kaštel, tzv. Aušovo), pojedinačno kulturno dobro – arheološka baština	šire područje Kutinice u središtu naselja	Z-7405
15	Groblje, pojedinačno kulturno dobro – memorijalna baština	sjeverno od župne crkve	E
16	Kapela sv. Josipa, pojedinačno kulturno dobro – sakralna graditeljska baština	groblje – Crkvena ulica	E
17	Raspelo, pojedinačno kulturno dobro	u perivoju južno od župne crkve	E
18	Evangelička crkva, pojedinačno kulturno dobro – sakralna graditeljska baština	Kolodvorska 48	E
19	Željeznički kolodvor, pojedinačno kulturno dobro – profana graditeljska baština	Metanska ulica 4	E
20	Hafnerov mlin, pojedinačno kulturno dobro – profana graditeljska baština	Kolodvorska 29-31	E
21	Spomeničko mjesto, pojedinačno kulturno dobro	Ulica Stjepana Radića 158	E
22	Most preko Kutinice, pojedinačno kulturno dobro – profana graditeljska baština	Trg kralja Tomislava (istočni dio trga)	E

Z – kulturno dobro upisano na Listu zaštićenih kulturnih dobara u Registru kulturnih dobara RH
P – kulturno dobro upisano na Listu preventivno zaštićenih kulturnih dobara u Registru kulturnih dobara RH
E – Planom evidentirano dobro za zaštitu od lokalnog značenja

8. MJERE OČUVANJA I ZAŠTITE KRAJOBRAZNIH I PRIRODNIH VRIJEDNOSTI I KULTURNO-POVIJESNIH CJELINA

8.1. Krajobrazne i prirodne vrijednosti

Prirodne i krajobrazne vrijednosti štite se u okvirima granica ovog Plana, a iste obuhvaćaju dio Parka prirode Lonjsko polje, park šumu Šanac i Ciglenica, uključivo lokalitete osobito vrijednih predjela – prirodnih krajobraza, te prostor parka u središtu Kutine kao spomenika parkovne arhitekture.

Navedena područja na kojima se poduzimaju mjere očuvanja i zaštite krajobraznih i prirodnih vrijednosti i kulturno-povijesnih cjelina prikazana su na kartografskom prilogu Plana br. 4.1. - Uvjeti korištenja i zaštite prostora.

Unutar navedenih područja prirodnih vrijednosti u cilju njihovog očuvanja i zaštite moguće su intervencije prvenstveno u cilju njihovog uređenja radi osiguranja pristupa posjetitelja i njihovog kretanja kroz to područje uključujući i manje rekreacijske površine (trim staza i sl.) nije dozvoljeno gospodarsko iskorištenje predmetnih šumskih područja. Područje parka u centralnom dijelu grada Kutine (park Erdody) treba urediti kao gradski park sa odgovarajućom urbanom opremom i prostorima za boravak i kretanje pješaka, te maksimalno isključivanje motornog prometa sa područja tog dijela grada.

8.2. Mjere zaštite kulturno-povijesne baštine

Odredbe za uspostavu i provođenje mjera zaštite i obnove kulturne baštine proizlaze iz zakonskih propisa i standarda.

Propisanim mjerama utvrđuju se obvezni upravni postupci, te načini i oblici graditeljskih i drugih zahvata na:

- pojedinačnim nepokretnim kulturnim dobrima (zgradama i sklopovima);
- arheološkim lokalitetima;
- česticama na kojima se nepokretna kulturna dobra nalaze;
- zonama zaštite naselja ili drugim područjima s utvrđenim spomeničkim svojstvima.

Posebnom konzervatorskom postupku osobito podliježu slijedeći zahvati na elementima kulturne baštine:

- popravak i održavanje postojećih građevina
- funkcionalne prenamjene postojećih građevina
- nadogradnje, prigradnje, preoblikovanja i građevinske prilagodbe (adaptacije)
- rušenja i uklanjanja građevina ili njihovih dijelova
- novogradnje na zaštićenim česticama ili unutar zaštićenih predjela
- izvođenje radova na arheološkim lokalitetima.

U skladu s važećim zakonima i propisima za sve nabrojene zahvate u prethodnom stavku na građevinama, sklopovima, zonama i lokalitetima za koje je utvrđena obveza zaštite, kod nadležne ustanove za zaštitu spomenika (Ministarstvo kulture, Uprava za zaštitu kulturne baštine - Konzervatorski odjel Sisak) potrebno je ishoditi zakonom propisane suglasnosti:

- posebne uvjete (u postupku izdavanja lokacijske dozvole);
- prethodno odobrenje (u postupku izdavanja građevinske dozvole);
- nadzor u svim fazama radova (na koje se odnose posebni uvjeti.

Za svako pojedinačno kulturno dobro kod kojeg su utvrđena spomenička svojstva kao najmanja granica zaštite utvrđuje se pripadna čestica ili, ako je to posebno istaknuto, njegov povijesno vrijedni dio.

Za evidentirana kulturna dobra (E) do donošenja akta o zaštiti primjenjuju se opće mjere zaštite kako slijedi:

- povijesne građevine obnavljaju se cjelovito, zajedno s njihovim okolišem (vrtom, voćnjakom, dvorištem, pristupom i sl.)
- starije vrijednije građevine održavati i obnavljati u izvornom stanju koristeći izvorne materijale i tehnike izvedbe.
- raznim mjerama na razini lokalne zajednice poticati obnovu i održavanje starih umjesto izgradnje novih objekata (fiskalnom politikom i materijalnom stimulacijom).
- vrijedne povijesne građevine optimalno bi bilo sačuvati u njihovoj izvornoj namjeni, no ukoliko to nije moguće mogu se prenamijeniti u druge adekvatne funkcije što bliže izvornoj koje neće narušiti njihov spomenički integritet (eventualnom promjenom prostorne organizacije, strukture ili oblikovanja).

Za evidentiranu urbanu cjelinu grada Kutine se primjenjuje sljedeći sustav mjera zaštite:

- prilikom gradnje unutar zone zaštite potrebno je očuvati okolno građevno tkivo, parcelaciju, ulične poteze i urbane ambijente, gabarite i sl.;
- unutar zone zaštite dopušta se održavanje postojećih zgrada te minimalni zahvati kojima se omogućuje prilagođavanje suvremenim potrebama;
- iznimno od prethodnog, dopuštaju se arhitektonski kvalitetne interpolacije novih zgrada te nadogradnje i prigradnje postojećih zgrada, koje se svojim oblikovanjem, mjerilom, tipom te tlocrtnim i visinskim dimenzijama moraju uklopiti u okolni kontekst;
- iznimno se dopušta uklanjanje dotrajalih zgrada koje nisu ocjenjene kao pojedinačno vrijedne spomeničke ili povijesne građevine, te ukoliko novoplanirano uređenje i/ ili izgradnja na istom mjestu osigurava očuvanje postojeće kvalitete prostora;
- prihvatljive su metode konzervacije,

rekonstrukcije, interpolacije, rekompozicije i integracije u cilju povezivanja povijesnih s novim strukturama i sadržajima koji proizlaze iz suvremenih potreba.

Unutar predmetne zone, za područja krajobraznih i perivojnih vrijednosti, propisuju se i dodatne mjere kako slijedi:

- očuvanje šumskih površina (zabrana sječa koje bi mogle promijeniti panoramsku sliku naselja);
- očuvanje cjelovitih prirodnih i kulturnih vrijednosti u slici naselja (dominante, kompozicijski akcenti, konture grada i sl.);
- zaštita perivojne arhitekture (vrtovi, parkovi, šetališta, ulični drvoredi, zeleni pojas uz Kutinicu i dr.) podrazumijeva sustavno održavanje: pomlađivanje, obrezivanje, čišćenje od samoniklog bilja i sl. te potpuno očuvanje i unapređivanje likovno-kompozicijskih odlika takvih tvorevina;
- parkovne cjeline potrebno je čuvati integralno: elemente kompozicije i matrice, biljni fond te elemente izvorne urbane opreme;
- u pravilu nije dozvoljena nova izgradnja s iznimkom parternog uređenja, i građevnog opremanja grobnih mjesta na prostoru groblja te izgradnje ili obnove infrastrukturnih vodova i građevina od posebne važnosti;
- iznimno je moguća ambijentalno uklopljena gradnja koja je svojim sadržajem vezana uz korištenje krajobraznih predjela u zaleđu grada (primjerice: izletnički, lovački i planinarski domovi, klijeti u vinogradima, perivojni paviljoni i sl.) a u skladu s ostalim odredbama ovoga plana.

U svrhu zaštite ekspozicije (izloženosti pogledu) kulturnih dobara zaštićenih ovim planom, a u njihovim kontaktnim predjelima, propisuju se dodatne mjere kako slijedi:

- kod obiteljskih stambenih zgrada (ukoliko je zgrada po drugim odredbama plana prihvatljiva) nije nužno ishoditi posebne uvjete niti dozvolu službe zaštite spomenika ako zgrade zadovoljavaju sljedeće uvjete:
  a. za potez cijele Ulice S. Radića maksimalno dozvoljena visina P+1+M (potkrovna etaža) ili visina sljemena odnosno najviša točka zgrade iznosi 11 m;
  b. za potez cijele dužine Kolodvorske ulice i početak Ulice V. Nazora upravnom postupku podliježu građevinski zahvati na postojećim kućama gdje bi došlo do promjene gabarita uličnih objekata, izgradnju zamjenskih objekata ili preoblikovanje uličnih i vizurno izloženih pročelja; odlučujuće za utvrđivanje uvjeta za građevinsku intervenciju bit će mikrolokacijska obilježja;
  c. za središnji gradski prostor najviša dozvoljena visina novih zgrada je P+2+M (potkrovna etaža); uvjet za bilo kakvu izgradnju je jasno strukturno odvajanje novoizgrađenih objekata od postojećih povijesnih zgrada te na isti način čuvanje slobodnog zelenog koridora uz rijeku;
  d. za potez Crkvene ulice nasuprot groblja najveća dozvoljena visina je VP (visoko prizemlje) ili P+Pk (potkrovlje), sljeme krova paralelno s ulicom; položaj građevine uskladiti s mikrolokacijskim uvjetima;
- uz pridržavanje osnovnih načela utvrđenih prethodnim stavcima ovog članka dopuštaju se i veći građevni zahvati u skladu s preostalim odredbama Plana
- za sve javne i gospodarsko-proizvodne zgrade potrebno je obavezno zatražiti mišljenje službe zaštite kulturnih dobara o mogućnosti takve gradnje; odlučujuće za odluku o gradnji bit će mikrolokacijska obilježja te izloženost pogledima zgrade za koju se traži dozvola za izgradnju;
- mišljenje službe zaštite može se zatražiti i u svim drugim slučajevima, kada županijske i gradske stručne službe ocijene da je potrebno.

Na području arheoloških lokaliteta / arheoloških zona obvezna je primjena sljedećih mjera zaštite:

- zone i lokaliteti upisani u Registar kulturnih dobara podliježu režimu koji zahtijeva da u postupku ishođenja posebnih uvjeta / potvrde glavnog projekta / prethodnog odobrenja treba obaviti arheološki nadzor / istraživanja predmetne zone pod uvjetima koje izdaje Ministarstvo kulture, Uprava za zaštitu kulturne baštine, Konzervatorski odjel u Sisku
- na arheološkim nalazištima za sve zahvate, iskope, provođenje infrastrukture potrebno je

osigurati arheološko istraživanje;
- na područjima izvan zaštićenih zona / nalazišta ukoliko se naiđe na arheološke nalaze ili predmete prilikom zemljanih radova (poljodjelskih i sl.), potrebno je obavijestiti Ministarstvo kulture, Upravu za zaštitu kulturne baštine, Konzervatorski odjel u Sisku ili najbliži nadležni muzej;
- prilikom izvođenja građevinskih radova u blizini arheoloških lokaliteta koji su evidentirani na temelju pojedinačnih nalaza, potrebno je upozoriti izvođača radova na mogućnost radova i pojedinačni oprez; u slučaju da se kod izvođenja građevinskih radova pojave nalazi, izvođač je dužan odmah privremeno obustaviti radove i obavijestiti nadležni Konzervatorski odjel u Sisku;
- na području arheoloških lokaliteta i zona koji do sada nisu istraživani ili su istraživanja provedena tek djelomično te nisu utvrđene sigurne granice rasprostiranja mogućih arheoloških nalaza propisuje se provođenje arheološkog rekognisciranja radi utvrđivanja užih zona lokaliteta, propisivanja mjera zaštite te time i upisa u Registar kulturnih dobara Republike Hrvatske;
- u slučaju zemljanih iskopa bilo koje vrste na arheološkim lokalitetima i u području arheoloških zona (instalacijski rovovi, kanali, gradnja građevine i sl.) potrebno je ishoditi posebne uvjete, odnosno prethodno odobrenje te osigurati arheološki nadzor pri radovima; u slučaju arheoloških materijalnih nalaza potrebno je obustaviti radove do osiguranja zaštitnog arheološkog istraživanja;
- zaštitu arheoloških lokaliteta provoditi u skladu s načelima struke i konzervatorske djelatnosti, sanacijom, konzervacijom i prezentacijom vidljivih ostataka građevina, odnosno odgovarajućom obradom, dokumentiranjem i pohranom u muzejske ustanove predmeta s onih lokaliteta koji se s obzirom na njihov karakter ne može prezentirati.

9. POSTUPANJE S OTPADOM

9.1. Odlagalište komunalnog otpada (K5)

- Na jugozapadnom rubu obuhvata GUP-a nalazi se postojeće odlagalište neopasnog (komunalnog) otpada površine 11,99 ha, oznaka K5.
- Obzirom na zatečeno stanje predmetnog odlagališta, potrebno je provesti njegovu sanaciju i dodatno opremanje, pri čemu isto u rokovima sukladno sektorskim dokumentima zadržava funkciju odlagališta komunalnog (neopasnog) otpada za potrebe Grada Kutine.

Tijekom funkcije odlagališta trebaju se poduzimati mjere sprečavanja negativnog utjecaja na okoliš (mirisi, prašina, buka, požar, raznošenje otpada vjetrom, prisustvo ptica, glodavaca i dr).

9.2. Reciklažno dvorište s pogonom za razvrstavanje otpada i pretovarna stanica (K7)

- Radi osiguranja potrebnog prostora na kojem će se provoditi sortiranje i privremeno uskladištenje sekundarnih sirovina, GUP-om se predviđa prostor reciklažnog dvorišta na lokaciji neposredno uz odlagalište neopasnog (komunalnog) otpada, uz njegovu sjevernu granicu. Predviđena je gradnja i uređenje sklopa reciklažnog dvorišta s pogonom za razvrstavanje otpada i pretovarne stanice, što uključuje reciklažno dvorište, pogon za razvrstavanje komunalnog otpada, poslovne zgrade za osoblje, plato za obradu građevinskog otpada, plato za privremeno skladištenje zelenog otpada i pretovarnu stanicu, sve s potrebnom prometnom i ostalom infrastrukturom. Također se predviđa prostor reciklažnog dvorišta unutar dvije zone na najjužnijem dijelu obuhvata plana uz Romsko naselje, ukupne površine cca 3300 m2.
- Reciklažno dvorište uz „Romsko naselje" potrebno je komunalno opremiti najmanje priključcima na vodoopskrbu, odvodnju i električnu energiju.

9.3. Neopasni tehnološki otpad

9.4. Oporaba

Unutar Industrijsko-logističke zone Kutina, u svrhu obavljanja postupaka oporabe otpada sukladno posebnom propisu koji uređuje područje gospodarenja otpadom, omogućuje se realizacija sadržaja sukladno točki 3.2.

10. MJERE SPRJEČAVANJA NEPOVOLJNA UTJECAJA NA OKOLIŠ

10.1.

Potrebe sprečavanja nepovoljna utjecaja na okoliš javljaju se u okviru zatečenog i planiranog korištenja

prostora, infrastrukturnih sustava i objekata, te prirodno-terenskih karakteristika prostora.

10.2.

U okviru korištenja prostora vezano uz zatečenu i planiranu namjenu (prvenstveno gospodarskih aktivnosti) sprečavanje nepovoljna utjecaja na okoliš treba osigurati kontinuiranim praćenjem postojećeg utjecaja (prvenstveno na kvalitetu zraka) i primjenom suvremenih tehnologija radi smanjenja negativnog djelovanja.

10.3.

Prilikom izgradnje novih gospodarskih kapaciteta u okviru proširene industrijske zone ili u dijelovima namijenjenim razvoju gospodarskih djelatnosti u formi male privrede sprečavanje nepovoljna utjecaja na okoliš osigurati će se u prethodnim fazama kroz izradu studija utjecaja na okoliš i primjenom odgovarajuće tehnologije.

10.4.

Nepovoljni utjecaj na okoliš javlja se i u segmentu infrastrukturnih koridora i objekata. Mjere sprečavanja tog nepovoljnog utjecaja na okolne zone i slobodni prostor postiže se:

- izdvajanjem pojedinih infrastrukturno komunalnih objekata iz užeg urbanog područja i intenzivnije izgrađenog prostora (odlagalište neopasnog / komunalnog otpada, uređaj za pročišćavanje, plinske mjerno-redukcijske stanice). Ti objekti izdvojeni su izvan užeg urbanog područja te se ne predviđa daljnja izgradnja ili proširenje izgradnje u njihovoj blizini, već samo primjena zaštitnih mjera unutar same lokacije i oko lokacije stvaranjem pojaseva zaštitnog zelenila (visoka i niska vegetacija).

10.5.

Nepovoljan utjecaj na okoliš kao i potencijalno ugrožavanje okoliša javlja se u okviru infrastrukturnih koridora (prometnice i plinovodi). Planom se predviđa uvođenje režimskih ograničenja uz najznačajnije i najopterećenije prometne pravce, kako bi se smanjio prometni intenzitet, te time nepovoljan utjecaj sveo u prihvatljive okvire. Kao jedan od načina osiguranja kvalitete okoliša uvjetuje se dislokacija teškog tranzitnog prometa sa užeg područja grada te njegovo usmjeravanje na vangradsko i drugo područje sa nižom gustoćom izgrađenosti.

Infrastruktura magistralnih plinovoda provedena je kroz urbano područje sa zaštitnim koridorom, kako bi se stvorili potrebni sigurnosni uvjeti na dijelovima urbanog prostora kroz koje prolazi taj infrastrukturni sustav.

Sprečavanje nepovoljna utjecaja na okoliš realizira se i izvedbom dovoljno dimenzioniranih vodoopskrbnih vodova za protupožarnu zaštitu, sa minimalnim profilom 110 i hidrantima na udaljenostima od maksimalno 80-100 m.

10.7. Mjere zaštite od požara i eksplozija

A) Prilikom izrade detaljnijih planova i projektiranja obvezno koristiti odredbe važećih propisa kojima se regulira projektiranje i izgradnja vatrogasnih pristupa i hidrantske mreže za gašenje požara.

B) U svrhu sprečavanja širenja vatre i dima unutar građevina, sprečavanje širenja požara na susjedne građevine, omogućavanja sigurne evakuacije osoba iz građevina te zaštite spašavatelja, građevine je potrebno projektirati prema odredbama važećih propisa kojima se regulira otpornosti na požar i drugim zahtjevima koje građevine moraju zadovoljiti u slučaju požara.

C) Tehničke uvjete i normative za siguran transport tekućih i plinovitih ugljikovodika magistralnim plinovodima te plinovodima za međunarodni transport, kao i tehničke uvjete i normative za mjere zaštite ljudi i imovine i zaštite plinovoda te postrojenja i uređaja koji su njihovim sastavnim dijelom projektirati prema odredbama važećih propisa kojima se regulira problematika sigurnog transporta tekućih i plinovitih ugljikovodika magistralnim naftovodima i plinovodima, te naftovodima i plinovodima za međunarodni transport.

D) Prostori i građevine za skladištenje, držanje i promet zapaljivih tekućina i plinova moraju se projektirati sukladno važećim propisima, tehničkim normativima i normama, a iznimno, kao i u slučajevima nedostatka hrvatskih propisa mogu se primijeniti strani propisi, tehnička pravila ili primijenjene znanstvene spoznaje, uz prethodno odobrenje Ministarstva unutarnjih poslova.

E) Plinske kotlovnice projektirati i izvoditi sukladno odredbama važećih propisa kojima se regulira projektiranje i izgradnja plinskih kotlovnica.

F) Prilikom određivanja mjesta gdje će se proizvoditi, skladištiti ili koristiti eksplozivne tvari na odgovarajući način, glede sigurnosnih udaljenosti primijeniti odredbe važećih propisa kojima se regulira problematika eksplozivnih tvari.

G) U slučaju određivanja mjesta za poslovne prostore za proizvodnju oružja, promet oružja i streljiva te popravljanje i prepravljanje oružja, na odgovarajući način primijeniti odredbe važećih propisa kojima se reguliraju mjere zaštite od požara poslovnih prostorija za proizvodnju oružja, promet oružja i streljiva te popravljanje i prepravljanje oružja.

H) Ugostiteljske prostore projektirati i izvoditi prema odredbama važećih propisa kojima se regulira zaštita od požara ugostiteljskih objekata.

I) Sustave za dojavu požara projektirati i izvesti prema važećim propisima kojima se regulira projektiranje i izvedba istih.

J) Stabilne sustave za gašenje požara projektirati i izvesti prema važećim propisima i uputama proizvođača.

K) Skladišta je potrebno projektirati i izvesti prema odredbama važećih propisa kojima se regulira zaštita skladišta od požara i eksplozija.

L) Prilikom projektiranja i izvedbe elektroenergetskih postrojenja primijeniti odredbe važećih propisa kojima se regulira zaštita od požara i eksplozija istih.

M) Prilikom projektiranja i izvedbe zahvata u prostoru gdje se predviđa korištenje zapaljivih tekućina i plinova te gdje postoje prostori ugroženi eksplozivnom atmosferom primijeniti odredbe važećih propisa kojima se regulira problematika prostora ugroženih eksplozivnom atmosferom.

N) Za izgradnju, dogradnju i rekonstrukciju građevina određenih posebnim propisom iz područja zaštite od požara potrebno je izraditi elaborat zaštite od požara kao podlogu za projektiranje mjera zaštite od požara u glavnom projektu predmetnog zahvata u prostoru.

O) Za zahvate u prostoru koji su određeni posebnim propisom o gradnji i propisima iz područja zaštite od požara potrebno je od Policijske uprave sisačko-moslavačke ishoditi potvrdu da su u glavnom projektu primijenjene propisane mjere zaštite od požara.

P) Prilikom projektiranja pojedinog zahvata u prostoru primijeniti propise vezane za zaštitu od požara koji su važeći u trenutku izrade projektne dokumentacije.

10.8. Mjere zaštite od prirodnih i drugih nesreća

Osnovne mjere zaštite od elementarnih nepogoda i ratnih opasnosti sadržane su u rješenjima ovog Plana, dok su detaljnije mjere (sklanjanje ljudi, zaštita od rušenja, požara i potresa i dr.) pobliže određuju u okviru planova uređenja užih područja te pri projektiranju građevina, a u skladu s posebnim propisima te ostalim uvjetima i smjernicama ovog Plana.

Grad Kutina 2011. donio je dokument: "Procjena ugroženosti stanovništva, materijalnih i kulturnih dobara i okoliša od katastrofa i velikih nesreća za područje Grada Kutine" (Službene novine Grada Kutine 08/11; dalje: Procjena) kojim su utvrđene mjere zaštite i spašavanja stanovništva i materijalnih dobara od prirodnih i drugih nesreća.

Ovim planom, temeljem Procjene propisuju se sljedeće mjere zaštite stanovništva, materijalnih i kulturnih dobara:

A) mjere zaštite od bujica i poplava:
- U poplavnim zonama ne mogu se utvrđivati uvjeti uređenja prostora. Područja koja su navedena kao poplavna planiraju se za namjene koje nisu osjetljive na plavljenje, te neće trpjeti velike štete zbog velikih voda. U područjima gdje je prisutna opasnost od poplava zgrade se moraju graditi od čvrstog materijala na način da dio zgrade ostane nepoplavljen i za najveće vode.
- Planom se štite postojeći lokalni izvori vode, bunari, cisterne koji se moraju održavati i ne smiju zatrpavati ili uništavati na drugi način. U suradnji s Hrvatskim vodama potrebno je odrediti prioritete uređenja vodotoka i izgradnje zaštitnih nasipa i retencija. Za obranu od poplave potrebno je završiti zaštitno regulacione građevine i redovito gospodarsko i tehničko održavanje hidrotehničkih objekata.
- Uz korita postojećih rijeka i bujica te na područjima koja ista poplavljuju zabranjuje se izgradnja.
- U svrhu tehničkog održavanja te sprečavanja opasnosti od poplava uz vodotoke treba osigurati inundacijski pojas.
- U svrhu provedbe ovog plana i Procjene potrebno je izraditi kartografski prikaz na kojem su vidljivi: zona plavljenja (rijeka, bujica, vodnih valova); zaštitne

građevine izgrađene/neizgrađene (nasipi, retencije, odteretni kanali, propusti i sl.); zone plavljenja uslijed oštećenja na zaštitnim vodnim građevinama (nasipi, retencije, odteretni kanali, propusti); zone plavljenja uslijed prekoračenja koeficijenta sigurnosti zaštitnih vodnih građevina obzirom na novonastale uvjete otjecanja u slivu, analizom kriterija nadvišenja izraziti potrebe rekonstrukcije zaštitnih vodnih građevina; analiza potrebe izgradnje nasipa za sprječavanje poplava; prikaz usmjeravanje toka bujica.

B) mjere zaštite od potresa:
   - Seizmičnost područja Grada Kutine iznosi VI-VII stupnjeva MSK ljestvici,
   - Protupotresno projektiranje kao i građenje građevina treba provoditi sukladno zakonskim propisima o građenju i prema postojećim tehničkim propisima za navedenu seizmičku zonu. („Pravilnik o tehničkim normativima za izgradnju objekata visokogradnje u seizmičkim područjima-pročišćen tekst sa svim dopunama i izmjenama Sl. list 31/81, 49/82, 29/83, 21/88 i 52/90).
   - Projektiranje, građenje i rekonstrukcija važnih građevina mora se provesti tako da građevine budu otporne na potres.
   - Potrebno je osigurati dovoljno široke i sigurne evakuacijske putove, omogućiti nesmetan pristup svih vrsti pomoći u skladu s važećim propisima.
   - U građevinama društvene infrastrukture, športsko-rekreacijske, zdravstvene i slične namjene koje koristi veći broj različitih korisnika, osigurati prijem priopćenja nadležnog županijskog centra 112 o vrsti opasnosti i mjerama koje je potrebno poduzeti.
   - Ako između dvije zgrade prolazi cesta, njihova međusobna udaljenost mora iznositi najmanje:
     Dmin = H1/2 + H2/2 + 5 metara
     gdje je:
     Dmin najmanja udaljenost zgrada mjereno na mjestu njihove najmanje udaljenosti;
     H1 visina prve zgrade mjereno do vijenca, ako zgrada nije okrenuta zabatom prema susjednoj;
     H2 visina druge zgrada mjereno do vijenca, ako zgrada nije okrenuta zabatom prema susjednoj.
     Ako su zgrade okrenute zabatima (zabatom) računaju se visine (visina) do krovnog sljemena. Međusobni razmak građevina može biti i manji od prethodno navedenog pod uvjetom da je tehničkom dokumentacijom dokazano da je konstrukcija objekta otporna na rušenje od elementarnih nepogoda i da u slučaju ratnih razaranja rušenje objekta neće u većem opsegu ugroziti živote ljudi i izazvati oštećenja na drugim objektima.

C) mjere zaštite od klizišta:
   - Na područjima postojećih i potencijalnih klizišta obvezna je provedba geotehničkog ispitivanja tla i utvrđivanje mjera sanacije i stabilizacije tla kao preduvjet za gradnju, bez čega se ne dopušta se gradnja zgrada stambene, mješovite, poslovne, proizvodne, javne i društvene, sportsko-rekreacijske i infrastrukturne namjene
   - U svrhu provedbe ovog plana i Procjene daje se kartografski prikaz s razgraničenjem tla podložnog klizanju.

D) mjere zaštite od tehničko-tehnološke katastrofe izazvane nesrećama u gospodarskim objektima:
   - U blizini lokacija gdje se proizvode, skladište, prerađuju, prevoze, sakupljaju ili obavljaju druge radnje s opasnim tvarima ne preporuča se gradnja objekata u kojem boravi veći broj osoba (dječji vrtići, škole, sportske dvorane, stambene zgrade i sl.).
   - Nove zgrade koji se planiraju graditi, a u kojima se pojavljuju opasne tvari potrebno je locirati na način da u slučaju nesreće ne ugrožavaju stanovništvo (rubni dijelovi poslovnih i proizvodnih zona); u ovim zgradama obvezna je uspostava sustava za uzbunjivanje i uvezivanje na 112.
   - Zona zaštite naftovoda iznosi 100 metara sa svake strane mjereno od osi naftovoda, a zona opasnosti, unutar koje je zabranjena izgradnja objekata, iznosi po 20 m sa svake strane.
   - U svrhu provedbe ovog plana i Procjene potrebno je izraditi kartografski prikaz na kojem su vidljivi: mogućih izvora

tehničko-tehnoloških nesreća, zona dometa istjecanjem opasnih tvari u zrak, zona mogućeg istjecanja opasnih tvari u površinske vode, zona mogućeg istjecanja opasnih tvari u podzemne vode.

E) mjere zaštite od tehničko-tehnološke katastrofe izazvane nesrećama u prometu:
   - Izgradnja zgrada u kojima se okuplja veći broj ljudi (škole, vrtići, sportski objekt, i sl.) preporuča se u unutrašnjosti naselja, odnosno, ne graditi iste u blizini prometnica kojima prometuju vozila koja prevoze opasne tvari.
   - Prilikom gradnje novih ili rekonstrukcije postojećih prometnica potrebno je zadovoljiti sigurnosne zahtjeve i standarde, te osigurati nesmetan promet svih vrsta vozila.

F) mjere zaštite od epidemioloških i sanitarnih opasnosti:
   - Gospodarske građevine za uzgoj životinja ne smiju se graditi u radijusu od 500 m oko potencijalne lokacije vodocrpilišta.
   - Gdje god prostorne karakteristike naselja omogućavaju potrebno je osigurati razmake koji omogućavaju stvaranje dezinfekcijskih barijera – koridora.

G) mjere i uvjeti uređenja i gradnje skloništa:
   - Kako bi se osiguralo sklanjanje ljudi potrebno je kontinuirao održavati izgrađena skloništa
   - Sva skloništa osnovne zaštite moraju biti dvonamjenska i trebaju se koristiti u mirnodopske svrhe, a u slučaju ratnih opasnosti trebaju se u roku od 24 sata osposobiti za potrebe sklanjanja.
   - Grad Kutina sukladno Pravilniku o kriterijima za određivanje gradova i naseljenih mjesta u kojima se moraju graditi skloništa i drugi objekti za zaštitu (NN 2/91) ulazi u kategoriju naselja I. stupnja ugroženosti. U skladu s navedenim Pravilnikom, a na osnovu određenih zona ugroženosti, područje grada Kutine potrebno je razdijeliti u zone u kojima se planira:
     - Gradnja skloništa otpornosti 100 kPa- na udaljenosti od 150 m od građevina kod kojih bi kvarovi na postrojenjima mogli uzrokovati kontaminaciju zraka i okoliša
     - Gradnja skloništa dopunske zaštite otpornosti 50 kPa – na udaljenosti do 650 m od građevina kod kojih bi kvarovi na postrojenjima mogli uzrokovati kontaminaciju zraka i okoliša i u gusto naseljenim urbanim sredinama
     - Osiguranje zaštite stanovništva u zaklonima – na cijelom području.
   - Na području Grada Kutine potrebno je sačuvati postojeće zelene površine koje predstavljaju značajne površine za evakuaciju.

11. MJERE PROVEDBE PLANA

11.1.Obveza izrade detaljnih planova uređenja

11.1.1.

Dosadašnja kvaliteta urbanog područja Grada Kutine (prostorna - funkcionalna i oblikovna) proizašla je velikim dijelom iz planski regulirane izgradnje koja je izvedena temeljem detaljnih rješenja uređenja prostora.

Neposredna provedba ovog Plana predviđena je za zahvate na postojećim građevinama (uklanjanje, rekonstrukcija, zamjenska gradnja) kao i na neizgrađenim – uređenim dijelovima građevinskog područja t.j. na građevnim česticama koje imaju pristup sa javne prometne površine i osiguran priključak na javnu mrežu vodoopskrbe, odvodnje i elektroopskrbe.

Posredna provedba ovog Plana putem urbanističkih planova uređenja obvezna je za neuređene dijelove građevinskog područja i za izgrađene dijelove tih područja planiranih za urbanu preobrazbu ili urbanu sanaciju. U smislu prethodnog članka urbanističkim planovima uređenja sukladno Zakonu o prostornom uređenju smatraju se i detaljni planovi uređenja. Osim za uređene dijelove građevinskog područja, donošenje urbanističkog plana uređenja nije obvezno za područje za koje su ovim Planom propisani uvjeti provedbe zahvata u prostoru s detaljnošću propisanom za urbanistički plan uređenja tj.:

- provedena je detaljna podjela područja na posebne prostorne cjeline s obzirom na njihovu namjenu, odnosno nije potrebna preparcelacija zone planirane namjene,
- dan je prikaz građevnih čestica namijenjenih za građenje, odnosno uređenje površina javne namjene (građevine javne i društvene namjene, prometne i druge infrastrukturne površine, javno zelenilo i sl.),

- odredbama su utvrđeni i drugi detaljni uvjeti korištenja i uređenja prostora te građenja građevina.

11.1.2.

GUP-om se predviđa obvezna izrada planova niže razine (urbanistički planovi uređenja i detaljni plan uređenja) za neizgrađene i neuređene dijelove građevinskog područja uključivo okolna područja do rubnih prometnica sa kojih se ostvaruje pristup u predmetno područje, a odnose se na:

- zone veće planirane stambene izgradnje (područja S, M-1 i M-2),
- nova gospodarsko-proizvodna i poslovna područja,
- groblja.

I. Izrada prostorno-planskih dokumenata detaljnije razine – urbanističkih planovi uređenja i detaljnih planova uređenja predviđena je za slijedeće dijelove područja obuhvaćena ovim Planom:

A) Nove zone pretežito javne i stambene namjene (tipologije D, S, M1, M2)
   UPU 1 - područje sjeverno od Zagrebačke ulice i zapadno od Brdovite ulice
   UPU 2 - područje sjeverno od Zagrebačke ulice, između Brdovite ulice i Ulice Matije Stuparića
   UPU 3 – područje uz sjeverni rub obuhvata Plana, a istočno od Brdovite ulice
   UPU 4 – područje uz sjeverni rub obuhvata Plana, a istočno od Ulice Kutinska lipa.
   UPU 5 – područje sjeverno od Ulice A. G. Matoša te između ulice M. Gupca i koridora magistralnog plinovoda.
   UPU 6 – područje uz sjeverni rub obuhvata Plana, a istočno od Ulice Ilije Gregorića i sjeverno od Mramorske ulice
   UPU 7 – područje uz sjeverni rub obuhvata Plana, između koridora magistralnog plinovoda i zapadno od Ulice kralja Zvonimira.
   UPU 8 – područje sjeverno od groblja, a između Ulica kralja Zvonimira i Hrvatskih branitelja
   UPU 9 – područje uz produžetak Ulice S.S.Kranjčevića između ulica Mihanovićeva i Goilska.
B) Mješovite proizvodno-poslovne zone (tipologije I1, I2, I3, K1, K2,K3)
   UPU 10 – područje proizvodno-poslovne zone „istok", južno od lateralnog kanala i zapadno od planirane petlje
   UPU 13 – područje proizvodno-poslovne zone „istok" – južno od nove obilaznice uz južnu granicu obuhvata Plana.
C) Područja pretežito poslovne namjene (K1, K2, K3, K4)
   UPU 14 – područje poslovne zone „istok" – sjeverno od Aleje Vukovar i južno od ulice L. Ružičke, uz istočni rub obuhvata Plana.
   UPU 16 – područje poslovne zone zapadno od novog groblja.
D) DPU - područje novog groblja.

II. Važeći detaljni planovi uređenja koji se nalaze u primjeni (DPU) unutar područja obuhvata V. Izmjene i dopune GUP-a Kutine jesu:

- Detaljni plan uređenja gradskog groblja (Službene novine Grada Kutine br. 06/03, 7/06, 07/19)
- Detaljni plan uređenja „Trgovački centar Zapad" (Službene novine Grada Kutine br. 5/09).
- DPU Središta grada Kutine (Službene novine Grada Kutine br. 09/05, 02/07, 8/09, 7/10 – pročišćeni tekst, 07/14, 08/18, 09/18 – pročišćeni tekst, 11/18 – ispr.)
- DPU 11 – (Službene novine Grada Kutine br. 8/11, 5/18, 8/18 – pročišćeni tekst)
- DPU 12 – (Službene novine Grada Kutine br. 8/11)
- DPU 17 – (Službene novine Grada Kutine br. 4/07).

III. Predviđa se izrada urbanističkog plana uređenja UPU 18 za područje "Romskog naselja", prostora pretežito nezakonite gradnje.

IV. Područje obuhvata urbanističkih planova uređenja i detaljnih planova uređenja prikazani su na kartografskom prikazu Plana br.4.1.: Uvjeti korištenja i zaštite prostora (sekcija sjever i sekcija jug) u mjerilu 1:5000.

11.1.3.

U periodu do izrade detaljnijih planova utvrđenih u točki 11.1.2. lokacijske dozvole utvrđivati će se temeljem ovog Plana samo za izgrađeni dio građevinskog područja naselja, te neizgrađeni-uređeni dio građevinskog područja naselja.

Izgradnja unutar novih zona gospodarske namjene (I-K), planiranih za buduću izgradnju temeljem ovog Plana, moguća je samo na osnovu detaljnijih planova kada nisu ispunjeni uvjeti iz točke 11.1.1. ovih odredbi.

Detaljnijim planom mogu se propisati i viši standardi za uređenje urbanog područja (drugačija površina građevne čestice, maksimalna izgrađenost i iskorištenost građevne čestice, udaljenosti od njezinih rubova, visina građevina) te se isti primjenjuju u

daljnjem uređenju područja obuhvata pojedinog plana.

Granice obuhvata planova niže razine prikazane na kartografskim prikazima utvrđene su generalno i predstavljaju načelnu veličinu te ih je moguće korigirati odlukom o izradi plana, a temeljem preciznijih podataka vezano uz zatečene prirodne uvjete (konfiguracija, prometnice, vegetacija, vodotoci i sl.), prometno infrastrukturne zahtjeve, parcelaciju i imovinsko-vlasničke odnose, te potrebe okolnog kontaktnog prostora radi funkcionalnosti planskog rješenja.

Prilikom izrade planova detaljnije razine navedenih u točki 11.1.2. ovih Odredbi moguće su izmjene prometnih i komunalno-infrastrukturnih rješenja utvrđenih ovim Planom, temeljem detaljnijih analiza, projektnih rješenja i posebnih uvjeta nadležnih institucija.

11.2. Mjere uređenja i zaštite zemljišta

11.2.1.Uređenje i komunalno opremanje

Uređenje zemljišta u okviru izgrađenog i planiranog područja treba provoditi na način da se osigura odgovarajuća i neophodna komunalna opremljenost, odnosno da se područja građenja prethodno opreme potrebnom razinom komunalne infrastrukture.

Uvažavajući razvijenost urbanog područja Grada Kutine, njegovu ulogu u mreži središnjih naselja šireg područja, te prisutnu i buduću koncentraciju stanovništva i gospodarstva, neophodno je ostvarenje višeg nivoa komunalne opremljenosti koja u svojoj ukupnosti obuhvaća: prometni pristup, telekomunikacijski priključak, vodoopskrbu, odvodnju oborinskih i otpadnih voda, te elektroopskrbu i plinoopskrbu. U nužnu opremljenost zemljišta spadaju i potrebne sportsko-rekreativne, zaštitne zelene i parkovne površine te potrebni javni prostori za promet u mirovanju.

Obzirom na mogućnost osiguranja naprijed navedene cjelovite i potpune razine uređenja zemljišta za građenje ovim Odredbama se ovisno o namjeni prostora utvrđuje minimalni standard koji obuhvaća:

Stambena područja

- direktni ili posredni prometni pristup,
- infrastruktura elektroopskrbe,
- odvodnja oborinskih voda (kanalizacija ili cestovni jarci)

Stambeno-poslovna područja

- kao za stambena područja uz dodatak osiguranja vodoopskrbe iz javne gradske mreže,

Poslovno-stambena područja

- kao za stambeno-poslovna područja uz dodatna osiguranja plinoopskrbe i telekomunikacija te samo direktan prometni pristup,

Proizvodno-poslovna područja

- direktni prometni pristup sa javne prometne površine min. širine 7,0 m,
- parkirališni prostor (javni ili u okviru parcele),
- osiguranje vodoopskrbe, odvodnje oborinskih i otpadnih voda, elektroopskrbe, plinoopskrbe i telekomunikacijskog priključka preko javne gradske mreže,
- uređene zaštitne zelene površine.

Središnje urbano područje grada

- kao proizvodno-poslovna područja uz dodatak većih uređenih pješačkih i parkovnih površina.

Svaka građevna čestica treba imati prometni pristup sa javne prometne površine. Ukoliko na građevinsku česticu nije moguće osigurati direktan pristup, isti se može izvesti i posredno preko drugih čestica, kroz formiranje nove čestice - javne prometne površine minimalne širine 3,50 m i max. dužine 50,0 m. Ovakav posredni pristup može se predvidjeti samo za objekte stambene (S) i stambeno-poslovne (M1) namjene.

Planom je omogućena etapnost (faznost) gradnje svih građevina i uređaja.

11.2.2. Pošumljavanje, ozelenjavanje i oblikovanje zemljšta uz infrastrukturne koridore

Osim uređenja i pripreme zemljišta za građenje unutar zona namijenjenih izgradnji, uređenje i zaštitu zemljišta treba ostvariti i izvan takovih područja, vezano uz:

- aktivnosti pošumljavanja i ozelenjavanja kao bioekološki, ukrasni i zaštitni faktor uz sportsko-rekreativni i kupališni prostor, lokalne centre unutar zona stanovanja, te uz područja gospodarske namjene (industrijsko-proizvodna područja odlagalište otpada i reciklažna dvorišta).
- aktivnosti na dopuni, ozelenjavanju i oblikovanju zemljišta u okviru gradskog parka sa penetracijom urbanog zelenila i u druge dijelove centralne zone grada,
- pošumljavanje, ozelenjavanje i uređenje prostora uz vodotok Kutinicu,
- formiranje i oblikovanje zaštitnih i ukrasnih

(parternih) poteza uz gradske prometnice, posebno u zoni gospodarske (proizvodno-poslovne) namjene te uz glavne prometne pravce (državne i županijske ceste, te planiranu južnu - istočnu obilaznicu urbanog područja), a sve u funkcije ostvarenja višeg standarda urbanog prostora i zaštite od prometne buke i zagađenja zraka.
- pošumljavanje i ozelenjavanje u funkciji očuvanja stabilnosti terena i sanacije postojećih klizišta na prigorskom dijelu grada, uključivo područje uz postojeće brdske potoke.

11.3. Rekonstrukcija građevina čija je namjena protivna planiranoj namjeni

Za građevine koje su izgrađene u skladu s propisima što su važili do donošenja ovog Plana, čija je namjena protivna namjeni utvrđenoj GUP-om grada Kutine, a svojim postojanjem ili uporabom, neposredno ili posredno ne ugrožavaju život, sigurnost i zdravlje ljudi ili ne ugrožavaju okoliš iznad dopuštenih vrijednosti, može se do privođenja prostora planiranoj namjeni (čije se uređenje odnosno priprema za izgradnju utvrđuje dvogodišnjim Programom mjera za unapređenje stanja u prostoru Grada Kutine) izdati lokacijska dozvola za rekonstrukciju i to za:

11.3.1. Stambene, stambeno-poslovne građevine stalnog stanovanja
- saniranje i zamjena dotrajalih dijelova konstrukcije;
- dogradnja, nadogradnja stambenih, poslovnih i pomoćnih prostora, tako da se ukupna brutto razvijena površina objekta ne povećava za više od 10% u odnosu na zatečenu građevinu, s time da se ne povećava ukupan broj stanova, te nije u suprotnosti sa drugim uvjetima ovih odredbi (izgrađenost parcele, visina izgradnje, udaljenost od granica parcele i dr. prvenstveno sa ciljem ostvarenja minimalnog stambenog, poslovnog ili sanitarnog standarda (sanitarni čvor i drugi prateći prostori vezani uz stanovanje i poslovnu aktivnost),
- promjena namjene prizemnog dijela postojeće građevine (stambeni i pomoćni prostor u poslovni prostor),
- priključak na građevine i uređaje komunalne infrastrukture, izvedba novog krovišta (kod građevina s dotrajalim kosim ili ravnim krovom) bez nadozida ili s nadozidom, ako se radi o povećanju stambenog prostora iz alineje 2. ovog stavka;
- unutarnje preinake uz mogućnost promjene namjene prostora,
- preinake u smislu otvaranja vanjskih otvora,
- izgradnja garaže, kotlovnice i pomoćnog objekta površine do 20 m2,
- saniranje postojeće ograde i gradnja potpornih zidova, zbog saniranja terena.

Navedeni zahvati rekonstrukcije moraju biti u okvirima maksimalne izgrađenosti građevne čestice sa koeficijentom 0,3 ili 30% površine parcele za stambene, odnosno 0,40 ili 40% površine parcele za stambeno-poslovne i poslovno-stambene građevine.

11.3.2. Građevine druge namjene (gospodarske, prometne, prateće građevine i dr.)
- saniranje i zamjena dotrajalih dijelova konstrukcije u postojećim gabaritima;
- dogradnja sanitarija, garderoba, manjih spremišta i sl., do najviše 20 m2;
- ukupno povećanje brutto površina poslovno-proizvodnog objekta može iznositi do 100 m2, odnosno do maksimalno 5% ukupne brutto izgrađene površine u okviru postojeće građevine;
- prenamjena i funkcijske preinake;
- dogradnja i zamjena dotrajalih instalacija;
- priključak na građevine i uređaje infrastrukture;
- dogradnja i zamjena građevina infrastrukture i rekonstrukcija javno prometnih površina.

11.3.3.

Svi zahvati na objektima, čija je namjena protivna namjeni utvrđenoj ovim Planom, realizirani temeljem točke 11.3.1. i 11.3.2., koji povećavaju ukupnu građevnu vrijednost objekta, neće se uzeti u obzir prilikom ostvarenja naknade za njihovo uklanjanje.

62.

Na temelju članka 113. stavka 3. Zakona o prostornom uređenju (Narodne novine broj 153/13, 65/17, 114/18, 39/19, 98/19), članka 44. stavka 5. Statuta Grada Kutine (Službene novine Grada Kutine broj 6/09, 3/13, 4/13-pročišćeni tekst, 2/18, 4/18 – pročišćeni tekst i 2/20) te članka 28. stavka 6. Poslovnika o radu Gradskog vijeća Grada Kutine (Službene novine Grada Kutine broj 9/09, 3/13, 4/13-pročišćeni tekst, 2/18, 4/18 – pročišćeni tekst i 2/20) Odbor za Statut, Poslovnik i propise Gradskog vijeća Grada Kutine na 6. sjednici održanoj 15. ožujka 2020. godine, utvrdilo je pročišćeni tekst Odredbi za provođenje Detaljnog plana uređenja 11

Pročišćeni tekst odredbi za provođenje i grafičkog dijela Detaljnog plana uređenja 11 obuhvaća:

- Odluku o donošenju Detaljnog plana uređenja 11 (Službene novine Grada Kutine broj 8/11) koja je stupila na snagu 28.12.2011.
- Odluku o donošenju I. izmjena i dopuna Odluke o donošenju Detaljnog plana uređenja 11 (Službene novine Grada Kutine broj 5/18) koja je stupila na snagu 02.06.2018.
- Detaljnog plana uređenja 11 (Službene novine Grada Kutine broj 8/11, 5/18) – Odredbe za provođenje (pročišćeni tekst) (Službene novine Grada Kutine broj 8/18)
- Odluku o donošenju II. izmjena i dopuna Odluke o donošenju Detaljnog plana uređenja 11 (Službene novine Grada Kutine broj 1/21) koja je stupila na snagu 08.02.2021.

Pročišćeni grafički dio plana sadržan je u elaboratu II. izmjene i dopune Detaljnog plana uređenja 11.

Pročišćeni tekst Odredbi za provođenje Detaljnog plana uređenja 11 objavit će se u Službenim novinama Grada Kutine.

KLASA: 021-01/21-02/1
URBROJ: 2176/03-04/01-21-5
Kutina, 15. ožujka 2021.

Predsjednik Odbora
Ivica Glibo

DETALJNI PLAN UREĐENJA 11

(„Službene novine Grada Kutine" broj 8/11, 5/18, 8/18-pročišćeni tekst, 1/21)

ODREDBE ZA PROVOĐENJE (pročišćeni tekst)

1. UVJETI ODREĐIVANJA NAMJENE POVRŠINA

Članak 2.

(1) Namjena površina utvrđena u obuhvatu Plana razgraničena je na topografsko-katastarskoj podlozi na kartografskom prikazu 1. Detaljna namjena površina u mjerilu 1:1000 kako slijedi:

(a) Gospodarska namjena (I1, I2, I3, K1, K2, K3, K9);
(b) Zaštitne zelene površine (Z);
(c) Površine infrastrukturnih sustava (IS).

(2) Gospodarska namjena iz stavka (1), podstavka (a) ovog članka uključuje proizvodne i poslovne namjene kako slijedi: industrijsku (I1), zanatsku (I2), energane na obnovljive izvore i kogeneracijska postrojenja (I3), uslužnu (K1), trgovačku (K2) i komunalno-servisnu (K3) namjenu te oporabu (K9).

2. DETALJNI UVJETI KORIŠTENJA, UREĐENJA I GRADNJE GRAĐEVNIH ČESTICA I GRAĐEVINA

2.0. LOKACIJSKI UVJETI

Članak 3.

(1) Detaljni uvjeti korištenja, uređenja i gradnje utvrđeni su i razgraničeni na kartografskim prikazima:

(a) 3. Uvjeti korištenja, uređenja i zaštite površina;
(b) 4. Uvjeti gradnje.

(2) Opći uvjeti gradnje i uređenja dani su u točki naslovima 2. i 3.

(3) Urbanistički parametri dani su zbirno u tablici 2, te skupa s uvjetima korištenja, uređenja i gradnje detaljno raspisani u naslovima 2.0.1 – 2.0.3., zatim 3.1.1. i 3.1.2., te naslovima 3.4.6. – 3.4.8.

TABLICA 2: DETALJNI ISKAZ PROSTORNIH POKAZATELJA ZA NAMJENU, NAČIN KORIŠTENJA I UREĐENJA POVRŠINA I PLANIRANIH GRAĐEVINA

Površina	Veličina [m²]	Namjena	Max. kig	Max. kis	En	Ep	Max. Visina [m]
I-1	222.736	I1, I2, I3, K1, K2, K3, K9	0,6	2,0	4*	1	15,0*
I-2	106.710	I1, I2, I3, K1, K2, K3	0,6	2,0	4*	1	15,0*
Z-1	12.891	Z	-	-	-	-	-
Z-2	3.731	Z	-	-	-	-	-
IS-1-1	44.631	IS	-	-	-	-	-
IS-1-2	1.620	IS	-	-	-	-	-
IS-2-1	24.209	IS	-	-	-	-	-
IS-2-2	6.718	IS	-	-	-	-	-
IS-2-3	40	IS	-	-	-	-	-
IS-3	27.182	IS	-	-	-	-	-
IS-4	8.030	IS	-	-	-	-	-
IS-5-1	4.754	IS	-	-	-	-	-
IS-5-2	1.623	IS	-	-	-	-	-
IS-5-3	687	IS	-	-	-	-	-
IS-6-1	19.409	IS	-	-	-	-	-
IS-6-2	3.751	IS	-	-	-	-	-
IS-7	76	IS	-	-	-	-	-
IS-8	1.163	IS	-	-	-	-	-
IS-6-1	19.409	IS	-	-	-	-	-
IS-6-2	3.751	IS	-	-	-	-	-
IS-7	76	IS	-	-	-	-	-
IS-8	1.163	IS	-	-	-	-	-

kig – koeficijent izgrađenosti
kis – koeficijent iskorištenosti
En – maksimalni broj nadzemnih etaža
Ep – maksimalni broj podzemnih etaža
uz iznimke za pojedine površine i građevine

2.0.0. OPĆI UVJETI UREĐENJA I GRADNJE

Članak 4.

(1) Ovim člankom uređeni su opći uvjeti i gradnje koji se primjenjuju na cijeli obuhvat Plana, osim ako nije drukčije određeno detaljnijim uvjetima za pojedinu površinu odnosno infrastrukturni sustav.

(2) Zgrade i postrojenja se na čestici smještaju na najmanjoj udaljenosti od susjedne čestice od 3 m, ali ne manje od polovine visine građevine te na udaljenosti 5 m od čestica zaštitnih zelenih površina, te sukladno kartografskom prikazu 4. Uvjeti gradnje i uz iznimke utvrđene za pojedine površine i/ili građevine. U slučaju da drugačije nije utvrđeno kartografskim prikazom 4. Uvjeti gradnje, udaljenost od regulacijske linije iznosi najmanje 10 m. Unutar prostora između građevinske linije i regulacijske linije mogu se graditi portirnice, parkirališta, interne prometnice i prostori za manipulaciju vozila.

(3) Zgrada u smislu ovih odredbi jest proizvodna, poslovna ili proizvodno-poslovna zgrada (tvornica i drugi industrijski i/ili proizvodni kompleksi, logistički i/ili distributivni i/ili proizvodni centar, skladište, zanatski i servisni pogon, zgrada uslužnih, uredskih, zabavnih, ugostiteljskih i ostalih uslužnih sadržaja (bez usluge smještaja), robna kuća, izložbeno-prodajni salon, trgovački centar, tržnica i veletržnica, te zgrada ostalih trgovačkih sadržaja, energana na obnovljive izvore energije, kogeneracijsko postrojenje, pogon i/ili zgrada komunalnog standarda uključujući zgradu i/ili kompleks za potrebe vatrogastva, benzinsku postaju, stanicu za tehnički pregled vozila, građevina za gospodarenje otpadom lokalnog značaja (postupci oporabe otpada sukladno Zakonu o održivom gospodarenju otpadom), pročistači, reciklažna dvorišta, kompostane i druge zgrade koje zbog svojih tehničko-tehnoloških, prometnih i/ili okolišnih zahtjeva ne mogu biti smještene unutar naselja) na građevnoj čestici gospodarske namjene.

(4) Zgradom se smatra i složena građevina (funkcionalni sklop). Složena građevina sastoji se od više dijelova (građevina) koji ne moraju biti fizički povezani, a čine funkcionalnu, proizvodnu i tehnološku cjelinu.

(5) U okviru zgrade proizvodne, poslovne ili proizvodno-poslovna namjene dopušta se smještaj pratećih ugostiteljskih sadržaja (restoran, café i sl.).

(6) Postrojenje je skup svrhovito povezane opreme za obavljanje tehnološkog ili drugog procesa kojem je građevina namijenjena.

(7) Postrojenja ne ulaze u izračun izgrađenosti i iskorištenosti građevne čestice.

(8) Visina zgrade unutar obuhvata plana određena je brojem nadzemnih etaža (En) te brojem podzemnih etaža (Ep).

(9) Nadzemnim etažama, u smislu ovog plana, smatraju se suteren, prizemlje i sve etaže iznad navedenih. Podzemnom etažom, u smislu ovog plana, smatra se podrum.

(10) Visina građevine (V) određena je detaljnijim uvjetima Plana za pojedine površine i/ili građevine.

(11) Visina građevine (V) mjeri se od konačno zaravnatog i uređenog terena uz pročelje građevine na njegovom najnižem dijelu do gornjeg ruba stropne konstrukcije zadnjega kata.

(12) Za zgrade čija je površina pod građevinom veća od 300 m² visina građevine i nadzemna etažna

visina mogu se obračunati zasebno za svaku dilataciju.

(13) Unutar cijelog obuhvata Plana omogućava se gradnja pomoćnih i infrastrukturnih građevina, te krajobrazno uređenje i/ili uređenje partera, sukladno odredbama ovog Plana.

(14) Površine pomoćnih i infrastrukturnih građevina te krajobraznih uređenja i uređenja partera, što uključuje i interne pješačke i kolne prometnice, podzide, trafostanice, otvorena sportska igrališta, te parkirališta na otvorenom ne ulaze u izračun izgrađenosti i iskorištenosti građevne čestice.

(15) Način i uvjeti priključenja građevne čestice, odnosno građevine na prometnu i ostalu komunalnu infrastrukturu, utvrđeni su i ucrtani na kartografskim prikazima serije 2. Prometna, elektronička komunikacijska i komunalna infrastrukturna mreža, s detaljnijim uvjetima za pojedine građevne čestice.

(16) Broj parkirnih mjesta za građevne čestice određuje se prema tablici 3.

(17) Za sve zgrade i površine moraju biti osigurani uvjeti za nesmetani pristup, kretanje, boravak i rad osoba smanjene pokretljivosti, prema važećim propisima.

(18) Za površine infrastrukturnih sustava te zaštitne zelene površine ne propisuje se najmanja veličina građevne čestice, ako nije drugačije određeno detaljnijim uvjetima plana.

(19) U slučaju da za pojedini zahvat u prostoru plan više razine odredi značaj viši od određenog ovim planom, mjerodavan je plan više razine te se isto neće smatrati izmjenom ovog plana.

2.0.1. I-1

Članak 5.

(1) Unutar površine I-1, približne veličine 222.736 m² planira se gradnja:

(a) distributivno i/ili proizvodno-logističkog centra i/ili
(b) proizvodnih, poslovnih ili proizvodno-poslovnih zgrada s postrojenjima sve uz mogućnost uređenja skladišnih površina i/ili
(c) kogeneracijskih postrojenja, građevina u sustavu gospodarenja otpadom lokalnog značaja (postupci oporabe sukladno Zakonu o održivom gospodarenju otpadom) i drugih srodnih i pratećih sadržaja/postrojenja kao zasebnih građevina i/ili složene građevine tj. funkcionalnog sklopa koji objedinjuje navedene sadržaje.

(2) Za građevnu česticu propisuju se sljedeći urbanistički parametri:

(a) koeficijent iskorištenosti građevne čestice: najviše 2,0;
(b) koeficijent izgrađenosti građevne čestice: najviše 0,6;
(c) etažna visina zgrade: do 4 nadzemne etaže, odnosno, za sadržaje iz stavka 1. podstavka c, sukladno zahtjevima tehnološkog procesa;
(d) visina građevine (V): do 15,0 m; zbog tehnološko-proizvodnih razloga, za dio građevine u iznosu do 25% tlocrtne površine zgrade dopušta se visina građevine do 25,0 m; za sadržaje iz stavka 1. podstavka (c), dopušta se visina zgrade sukladno zahtjevima tehnološkog procesa
(e) dopušta se gradnja jedne podzemne etaže;
(f) minimalni udio procjedne površine na građevnoj čestici: 20%.
(g) najmanja veličina građevne čestice iznosi 20.000 m²
(h) iznimno, za dijelove zgrade više od 25,0 m udaljenost od granica čestice može biti manja od pola visine građevine, ali ne manja od 12,5 m.

(3) Priključci na infrastrukturu:

(a) Kolni pristup (ili više njih) ostvaruje se s IS-2-1, IS-3, IS-4 i/ili IS-5-1, odnosno s ostale prometne mreže što je prikazano na kartografskom prikazu 2a: Prometna, elektronička komunikacijska i komunalna infrastrukturna mreža – promet; detaljniji uvjeti priključenja na javnu prometnu površinu određeni su u naslovu 3.1.;
(b) Priključak na elektroničku komunikacijsku i komunalnu infrastrukturu ostvaruje se s IS-1-1, IS-2-1, IS-3, IS-4 i/ili IS-5-1, odnosno s ostale prometne mreže što je prikazano na kartografskom prikazu 2b: Prometna, elektronička komunikacijska i komunalna infrastrukturna mreža –elektronička komunikacijska i komunalna infrastrukturna mreža; detaljniji uvjeti priključenja određeni su u naslovima 3.3. i 3.4.;
(c) U okviru čestice dopušta se smještaj transformatorskih stanica kao dopune planirane elektroenergetske mreže; transformatorske stanice moguće je smjestiti i u okviru zgrade sukladno uvjetima nadležnog javno-pravnog tijela.

(4) Posebni uvjeti uređenja za građevnu česticu:

(a) Unutar građevne čestice potrebno je izvesti vatrogasni pristup i hidrantsku mrežu

sukladno posebnim uvjetima nadležnih tijela.

2.0.2. I-2

Članak 6.

(1) Unutar površine I-2, približne veličine 106.710 m² planira se gradnja proizvodnih, poslovnih i/ili proizvodno-poslovnih zgrada s postrojenjima; omogućuje se i uređenje otvorenog skladišta te energana na obnovljive izvore energije i kogeneracijskih postrojenja.

(2) Za građevnu česticu propisuju se sljedeći urbanistički parametri:

(a) koeficijent iskorištenosti građevne čestice: najviše 2,0;
(b) koeficijent izgrađenosti građevne čestice: najviše 0,6;
(c) etažna visina zgrade: do 4 nadzemne etaže;
(d) visina građevine (V): do 15,0 m; zbog tehnološko-proizvodnih razloga, za dio građevine u iznosu do 25% tlocrtne površine zgrade dopušta se visina građevine do 25,0 m;
(e) dopušta se gradnja jedne podzemne etaže; ukupni podzemni koeficijent izgrađenosti građevne čestice iznosi do 0,7;
(f) minimalni udio procjedne površine na građevnoj čestici: 20%.
(g) najmanja veličina građevne čestice iznosi 15.000 m²

(3) Priključci na infrastrukturu:

(a) Kolni pristup (ili više njih) ostvaruje se s IS-2-2 i/ili IS-3, odnosno s ostale prometne mreže što je prikazano na kartografskom prikazu 2a: Prometna, elektronička komunikacijska i komunalna infrastrukturna mreža – promet; detaljniji uvjeti priključenja na javnu prometnu površinu određeni su u naslovu 3.1.;
(b) Priključak na elektroničku komunikacijsku i komunalnu infrastrukturu ostvaruje se s IS-1-1, IS-2-2 i/ili IS-3, odnosno s ostale prometne mreže što je prikazano na kartografskom prikazu 2b: Prometna, elektronička komunikacijska i komunalna infrastrukturna mreža – elektronička komunikacijska i komunalna infrastrukturna mreža; detaljniji uvjeti priključenja određeni su u naslovima 3.3. i 3.4.;
(c) U okviru čestice dopušta se smještaj transformatorskih stanica kao dopune planirane elektroenergetske mreže; transformatorske stanice moguće je smjestiti i u okviru zgrade sukladno posebni uvjetima nadležnog javno-pravnog tijela.

(4) Posebni uvjeti uređenja za građevnu česticu:

(a) Sjeverni dio I-2 nalazi se unutar zaštitnog pojasa infrastrukturnih vodova koji je prikazan na kartografskom prikazu 3: Uvjeti korištenja, uređenja i zaštite površina; unutar zaštitnog pojasa dopušta se uređenje partera, uređenje i gradnja priključaka na javnu prometnu i ostalu infrastrukturnu mrežu te polaganje linijske infrastrukture, ne dopušta se gradnja visokogradnji;
(b) Sjeverni dio I-2 nalazi se unutar zaštitnog pružnog pojasa; na kartografskom prikazu 3: Uvjeti korištenja, uređenja i zaštite površina ucrtana je približna površina zaštitnog pružnog pojasa (100 m od osi krajnjeg kolosijeka); posebne uvjete uređenje i gradnje unutar zaštitnog pružnog pojasa utvrđuje nadležni upravitelj željezničke infrastrukture sukladno posebnom propisu;
(c) Unutar građevne čestice potrebno je izvesti vatrogasni pristup i hidrantsku mrežu sukladno posebnim uvjetima nadležnih tijela.

2.0.3. Z-1 i Z-2

Članak 7.

(1) Unutar površina Z-1 približne veličine 12.891 m² i Z-2 veličine 3.731 m² planira se krajobrazno uređenje uz mogućnost uređenja i održavanja prometne površine (servisna prometnica bazena za obradu tehnološke vode).

(2) Unutar površina iz stavka 1. ovog članka ne planiraju se visokogradnje.

(3) Priključci na prometnu, elektroničku komunikacijsku i komunalnu infrastrukturu ostvaruju se sa IS-2-2, IS-2-3 i IS-6-1.

(4) Posebni uvjeti uređenja:

(a) Sjeverni dio površina iz stavka 1. ovog članka nalazi se unutar zaštitnog pojasa infrastrukturnih vodova koji je prikazan na kartografskom prikazu 3: Uvjeti korištenja, uređenja i zaštite površina; unutar zaštitnog pojasa dozvoljava se uređenje partera te polaganje linijske infrastrukture uz mogućnost smještaja transformatorskih stanica;
(b) Sjeverni dio površina iz stavka 1. ovog

članka nalazi se unutar zaštitnog pružnog pojasa; na kartografskom prikazu 3: Uvjeti korištenja, uređenja i zaštite površina ucrtana je približna površina zaštitnog pružnog pojasa (100 m od osi krajnjeg kolosijeka); posebne uvjete uređenje i gradnje unutar zaštitnog pružnog pojasa utvrđuje nadležni upravitelj željezničke infrastrukture sukladno posebnom propisu.

(5) Na građevnoj čestici omogućuje se smještaj transformatorskih stanica; pozicije transformatorskih stanica prikazane na kartografskom prikazu 2b. Prometna, elektronička komunikacijska i komunalna infrastrukturna mreža – elektronička komunikacijska i komunalna infrastrukturna mreža su načelne te će se njihova točna pozicija odrediti razradom projektne dokumentacije te ovisno o potrebama potrošača i sukladno uvjetima lokalnog distributera.

2.1. VELIČINA I OBLIK GRAĐEVNIH ČESTICA (IZGRAĐENOST, ISKORIŠTENOST I GUSTOĆA IZGRAĐENOSTI)

Članak 8.

(1) Veličina i oblik građevnih čestica te ostali urbanistički parametri utvrđuju se sukladno kartografskim prikazima Plana i naslovu 2.0.

(2) Najveća gustoća izgrađenosti (Gig) za područje obuhvata iznosi: 0,4.

2.2. VELIČINA I POVRŠINA GRAĐEVINA (UKUPNA BRUTO IZGRAĐENA POVRŠINA GRAĐEVINE, VISINA I BROJ ETAŽA)

Članak 9.

Veličina i površina građevina proizlazi iz koeficijenta izgrađenosti i iskorištenosti koji su s ostalim urbanističkim parametrima propisani u naslovu 2.0.

2.3. NAMJENA GRAĐEVINA

Članak 10.

(1) Namjena građevina propisana je u naslovu 2.0.

2.4. SMJEŠTAJ GRAĐEVINA NA GRAĐEVNOJ ČESTICI

Članak 11.

(1) Smještaj građevina na građevnoj čestici utvrđuje se sukladno kartografskim prikazima Plana, i naslovima 2.0. te 3.1.1. i 3.1.2.

2.5. OBLIKOVANJE GRAĐEVINA

Članak 12.

(1) Oblikovanje građevina uvjetovano je proizvodno-tehnološkim postupkom, a preporuka je odabirom materijala i boja zgrade skladno uklopiti u okoliš.

2.6. UREĐENJE GRAĐEVNIH ČESTICA

Članak 13.

(1) Sve otvorene (neizgrađene) površine potrebno je maksimalno ozeleniti i hortikulturno urediti.

(2) Dopušta se uređenje otvorenih sportskih terena i površina za boravak djelatnika i posjetitelja.

(3) Sve površine namijenjene parkiranju motornih vozila obvezno je urediti sadnjom visokog zelenila, a površine za parkiranje bicikala potrebno je na primjeren način natkriti.

3. NAČIN OPREMANJA ZEMLJIŠTA PROMETNOM, ULIČNOM, KOMUNALNOM I ELEKTRONIČKOM KOMUNIKACIJSKOM INFRASTRUKTURNOM MREŽOM OPĆI UVJETI UREĐENJA I GRADNJE SPORTSKO-REKREACIJSKIH POVRŠINA I GRAĐEVINA

3.1. UVJETI GRADNJE, REKONSTRUKCIJE I OPREMANJE CESTOVNE I ULIČNE MREŽE

3.1.0. OPĆI UVJETI

Članak 14.

(1) Prometna mreža utvrđena je i ucrtana na kartografskom prikazu 2a: Prometna, elektronička komunikacijska i komunalna infrastrukturna mreža – promet. Pri projektiranju prometne infrastrukture moguća su odstupanja sukladno detaljnijoj izmjeri i potrebama neometanog funkcioniranja prometa.

(2) Prometnu mrežu iz stavka (1) ovog članka čine:

- IS-1-1 – dio koridora državne ceste – brza cesta Daruvar - Kutina (dio južne obilaznice);
- IS-1-2 – dio koridora državne ceste – brza cesta Daruvar - Kutina (dio južne obilaznice)
- IS-2-1– pristupna ulica;
- IS-2-2 – pristupna ulica
- IS-2-3 – pristupna ulica
- IS-3 – pristupna ulica;
- IS-4 – pristupna ulica;

- IS-5-1 – dio koridora pristupne ulice.
- IS-5-2 – dio koridora pristupne ulice
- IS-5-3 – dio koridora pristupne ulice

(3) Sve prometne površine iz stavka (2) ovog članka moraju omogućiti nesmetani pristup, kretanje, boravak i rad osoba smanjene pokretljivosti, prema važećim propisima. U zonama pješačkih prijelaza obvezna je primjena elemenata za sprečavanje arhitektonsko- urbanističkih barijera pri čemu treba izgraditi pristupne rampe (upušteni nogostup) na mjestima kontakta pješačkih prijelaza i nogostupa.

(4) Sve kolne površine potrebno je izvesti sa suvremenim kolničkim zastorom. Sve visinske razlike, nastale polaganjem prometnice, između nivoa uređenog planuma prometnice na krajnjim vanjskim rubovima i okolnog uređenog terena rješavati gradnjom potpornih zidova i ozelenjenih pokosa. Ovi objekti moraju biti tehničkim rješenjem i oblikovanjem skladno uklopljeni u ambijent.

(5) Prometne površine predviđene za prilaz i operativni rad vatrogasnih vozila moraju osigurati minimalnu nosivost na osovinski pritisak od 100 kN te ostale uvjete utvrđene propisima iz područja zaštite od požara.

(6) Na udaljenosti manjoj od 15,0 m od križanja ne dopušta se sadnja visokog zelenila.

(7) Planirani koridori za infrastrukturne sustave javnih prometnih površina smatraju se rezervatom i u njihovoj širini po čitavoj trasi nije dozvoljena nikakva druga izgradnja osim one koja je u funkciji javne prometne površine.

(8) Sve javne prometne površine unutar Plana moraju se projektirati, graditi i uređivati na način da se omogući vođenje komunalne infrastrukture (javni sustav vodoopskrbe, odvodnje otpadnih voda – kanalizacije, elektroenergetske mreže, telefona i sl.).

(9) Građenje novih i rekonstrukcija postojećih građevina javnih prometnih sustava vrši se neposrednom provedbom ovoga Plana uz posebne uvjete građenja nadležnih ustanova s javnim ovlastima.

(10) Na kartografskom prikazu iz stavka 1. ovog članka utvrđene su prometne površine s kojih se ostvaruje jedan ili više pristupa građevnim česticama unutar I-1 i I-2. Precizna pozicija i broj kolnih pristupa utvrdit će se razradom projektne dokumentacije, a sukladno posebnim propisima te uvjetima nadležnih tijela i osoba.

(11) Omogućuje se etapna gradnja cestovne prometne mreže po dužini i širini pri čemu se uvjet kolnog pristupa smatra zadovoljenim realizacijom kolnog dijela profila prometnice.

(12) Minimalna širina obaveznog kolnog pristupa s javne prometne površine na građevnu česticu iznosi 6,0 m.

3.1.1. GLAVNE GRADSKE ULICE I CESTE NADMJESNOG ZNAČENJA (ELEMENTI TRASE I MJESTA PRIKLJUČKA PROMETNICA MANJEG ZNAČAJA)

3.1.1.1. IS-1-1 i IS-1-2

Članak 15.

(1) Na površini IS-1-1 približne veličine 44.631 m² i IS-1-2 približne veličine 1.620 m² planira se dio poprečnog profila koridora državne ceste – brza cesta Daruvar - Kutina (dio južne obilaznice) s pripadajućom komunalnom i elektroničkom komunikacijskom infrastrukturnom mrežom.

(2) Na površinama iz stavka 1. ovog članka planira se i uređenje te održavanje zaštitnog pojasa brze ceste Daruvar – Kutina bez mogućnosti gradnje visokogradnji.

(3) S površina iz stavka 1. ovog članka omogućuje se priključak I-1 i I-2 na komunalnu i elektroničku komunikacijsku infrastrukturu položenu koridorom brze ceste Daruvar - Kutina.

(4) Konačna razgraničenja građevnih čestica, kao i elementi poprečnog profila brze ceste Daruvar – Kutina utvrdit će se sukladno projektnoj dokumentaciji koja se izrađuje temeljem ovog plana i plana šireg područja. Pri tome se omogućuje realizacija dijela profila brze ceste na odgovarajućim površinama (prostornim cjelinama) ovog plana i sukladna parcelacija zemljišta, a što se neće smatrati izmjenom plana.

3.1.2. GRADSKE I PRISTUPNE ULICE (SITUACIJSKI I VISINSKI ELEMENTI TRASA I KRIŽANJA I POPREČNI PROFILI S TEHNIČKIM ELEMENTIMA)

3.1.2.1. IS-2-1, IS-2-2 i IS-2-3

Članak 16.

(1) Na površinama IS-2-1 približne veličine 24.209 m², IS-2-2 približne veličine 6.718 m² i IS-2-3 približne veličine 40 m² planira se gradnja pristupne ulice. Propisuju se sljedeći uvjeti uređenja, gradnje i korištenja:

(a) Poprečni presjek koridora tvore najmanje sljedeći elementi:
- dvije kolne trake širine po 3 m;
- nogostup širine 1,5 m;

(b) prilikom izrade projektne dokumentacije dopušta se projektiranje obostranog nogostupa i/ili pješačko-biciklističke površine
(c) Kote nivelete prometnice odredit će se izradom projektne dokumentacije;
(d) Kolni pristupi s ove prometnice moraju se izvesti s minimalnim radijusom zakrivljenja od 10,0 m;
(e) Prometnica je predviđena za dvosmjerni kolni promet;
(f) S ove prometnice ostvaruje se kolni pristup na površine I-1 i I-2;
(g) Na površinama iz stavka 1. ovog članka omogućuje se smještaj transformatorskih stanica; pozicije transformatorskih stanica prikazane na kartografskom prikazu 2b. Prometna, elektronička komunikacijska i komunalna infrastrukturna mreža – elektronička komunikacijska i komunalna infrastrukturna mreža su načelne te će se njihova točna pozicija odrediti razradom projektne dokumentacije te ovisno o potrebama potrošača i sukladno uvjetima lokalnog distributera.

3.1.2.2. IS-3

Članak 17.

(1) Na površini IS-3 približne veličine 27.182 m² planira se gradnja pristupne ulice. Propisuju se sljedeći uvjeti uređenja, gradnje i korištenja:

(a) Poprečni presjek koridora tvore najmanje sljedeći elementi:
- dvije kolne trake širine po 3,0 m;
- nogostup širine 1,5 m;

(b) prilikom izrade projektne dokumentacije dopušta se projektiranje obostranog nogostupa i/ili pješačko-biciklističke površine
(c) Kote nivelete prometnice odredit će se izradom projektne dokumentacije;
(d) Kolni pristupi s ove prometnice moraju se izvesti s minimalnim radijusom zakrivljenja od 6,0 m;
(e) Prometnica je predviđena za dvosmjerni kolni promet;
(f) S ove prometnice ostvaruje se kolni pristup na građevne čestice unutar površina I-1 i I-2;
(g) Na ovoj površini omogućuje se smještaj transformatorskih stanica; pozicije transformatorskih stanica prikazane na kartografskom prikazu 2b. Prometna, elektronička komunikacijska i komunalna infrastrukturna mreža – elektronička komunikacijska i komunalna infrastrukturna mreža su načelne te će se njihova točna pozicija odrediti razradom projektne dokumentacije te ovisno o potrebama potrošača i sukladno uvjetima lokalnog distributera.

(2) Posebni uvjeti uređenja za građevnu česticu:

(a) Sjeverni dio površine nalazi se unutar zaštitnog pružnog pojasa; na kartografskom prikazu 3: Uvjeti korištenja, uređenja i zaštite površina ucrtana je približna površina zaštitnog pružnog pojasa (100 m od osi krajnjeg kolosijeka); posebne uvjete uređenje i gradnje unutar zaštitnog pružnog pojasa utvrđuje nadležni upravitelj željezničke infrastrukture sukladno posebnom propisu.
(b) Sjeverni dio površine nalazi se unutar zaštitnog pojasa infrastrukturnih vodova koji je prikazan na kartografskom prikazu 3: Uvjeti korištenja, uređenja i zaštite površina; unutar zaštitnog pojasa dopušta se uređenje partera, uređenje i gradnja javno- prometnih površina te polaganje linijske infrastrukture, ne dopušta se gradnja visokogradnji.

3.1.2.3. IS-4

Članak 18.

(1) Na površini IS-4 približne veličine 8.030 m² planira se gradnja pristupne ulice. Propisuju se sljedeći uvjeti uređenja, gradnje i korištenja:

(a) Poprečni presjek koridora tvore najmanje sljedeći elementi:
- dvije kolne trake širine po 3,0 m;
- nogostup širine 1,5 m;

(b) prilikom izrade projektne dokumentacije dopušta se projektiranje obostranog nogostupa i/ili pješačko-biciklističke površine
(c) Kote nivelete prometnice odredit će se izradom projektne dokumentacije;
(d) Kolni pristupi s ove prometnice moraju se izvesti s minimalnim radijusom zakrivljenja od 6,0 m;
(e) Prometnica je predviđena za dvosmjerni kolni promet;
(f) S ove prometnice moguće je ostvariti kolni pristup na površinu I-1;
(g) Na ovoj površini omogućuje se smještaj

transformatorskih stanica; pozicije transformatorskih stanica prikazane na kartografskom prikazu 2b. Prometna, elektronička komunikacijska i komunalna infrastrukturna mreža – elektronička komunikacijska i komunalna infrastrukturna mreža su načelne te će se njihova točna pozicija odrediti razradom projektne dokumentacije te ovisno o potrebama potrošača i sukladno uvjetima lokalnog distributera.

(2) Posebni uvjeti uređenja za građevnu česticu:

(a) Krajnji istočni dio površine nalazi se unutar zaštitnog pružnog pojasa; na kartografskom prikazu 3: Uvjeti korištenja, uređenja i zaštite površina ucrtana je približna površina zaštitnog pružnog pojasa (100 m od osi krajnjeg kolosijeka); posebne uvjete uređenje i gradnje unutar zaštitnog pružnog pojasa utvrđuje nadležni upravitelj željezničke infrastrukture sukladno posebnom propisu

(b) Dio površine nalazi se unutar zaštitnog pojasa infrastrukturnih vodova koji je prikazan na kartografskom prikazu 3: Uvjeti korištenja, uređenja i zaštite površina; unutar zaštitnog pojasa dopušta se uređenje partera, uređenje i gradnja javno- prometnih površina te polaganje linijske infrastrukture, ne dopušta se gradnja visokogradnji.

3.1.2.4. IS-5-1, IS-5-2 i IS-5-3

Članak 19.

(1) Na površinama IS-5-1 približne veličine 4.754 m², IS-5-2 približne veličine 1.623 m² i IS-5-3 približne veličine 687 m² planira se uređenje i gradnja dijela poprečnog profila koridora pristupne te sabirne ulice položene izvan obuhvata plana s pripadajućom komunalnom i elektroničkom komunikacijskom infrastrukturnom mrežom.

(2) Na površinama iz stavka 1. ovog članka planira se i gradnja, uređenje te održavanje priključaka građevnih čestica I-1 na pristupnu te sabirnu prometnicu.

(3) Konačna razgraničenja građevnih čestica, kao i elementi poprečnog profila za pristupnu i sabirnu ulicu duž zapadne granice obuhvata Plana utvrdit će se sukladno projektnoj dokumentaciji koja se izrađuje temeljem ovog plana i plana šireg područja. Pri tome se omogućuje realizacija dijela profila pristupne i sabirne ulice na odgovarajućim površinama (prostornim cjelinama) ovog plana i sukladna parcelacija zemljišta, a što se neće smatrati izmjenom plana.

(4) Na površinama iz stavka 1. ovog članka omogućuje se smještaj transformatorskih stanica; pozicije transformatorskih stanica prikazane na kartografskom prikazu 2b. Prometna, elektronička komunikacijska i komunalna infrastrukturna mreža – elektronička komunikacijska i komunalna infrastrukturna mreža su načelne te će se njihova točna pozicija odrediti razradom projektne dokumentacije te ovisno o potrebama potrošača i sukladno uvjetima lokalnog distributera.

3.1.3. POVRŠINE ZA JAVNI PRIJEVOZ (PRUGE I STAJALIŠTA)

Članak 20.

(1) Unutar obuhvata Plana nisu planirane površine za javni prijevoz. Prema potrebi mogu se realizirati unutar razgraničenih infrastrukturnih površina.

3.1.4. JAVNA PARKIRALIŠTA (RJEŠENJE I BROJ MJESTA)

Članak 21.

(1) U obuhvatu nisu planirane zasebne površine javnih parkirališta. Javna parkirališta dopušteno je smjestiti na zelenim površinama u koridoru prometnica prikazanima na kartografskim prikazima 2a.

(2) Parkirališne površine, ako se iste predvide sukladno prethodnom stavku, moguće je izvesti i opločnicima (betonskim ili kamenim elementima položenima na odgovarajuću podlogu), odnosno mogu biti ozelenjena, a oboje uz uvjet osiguranja dovoljne nosivosti.

3.1.5. JAVNE GARAŽE (RJEŠENJE I BROJ MJESTA)

Članak 22.

(1) Unutar obuhvata Plana nisu planirane javne garaže.

3.1.6. BICIKLISTIČKE STAZE

Članak 23.

(1) U obuhvatu nisu planirane zasebne površine biciklističkih staza. Biciklističke staze dopušteno je smjestiti na zelenim površinama u koridoru prometnica i/ili kao proširenja planiranih prometnica prikazanih su na kartografskim prikazima 2a.

(2) Ako se predvide, biciklističke staze moguće je izvesti i opločnicima (betonskim ili kamenim

elementima položenima na odgovarajuću podlogu) ili od asfalta uz uvjet osiguranja dovoljne nosivosti.

3.1.7. TRGOVI I DRUGE VEĆE PJEŠAČKE POVRŠINE

Članak 24.

(1) Pješačku mrežu obuhvata plana čine pješačke površine planirane u okviru javnih prometnih površina.

(2) Završnu obradu hodne plohe ovih površina moguće je izvesti opločnicima (betonskim ili kamenim elementima položenima na odgovarajuću podlogu) ili od asfalta uz uvjet osiguranja dovoljne nosivosti.

3.1.8. PROMET U MIROVANJU NA GRAĐEVNIM ČESTICAMA

Članak 25

(1) Na području obuhvata je predviđeno rješavanje parkirališnih potreba prema kriterijima iz tablice 3.

TABLICA 3: OBVEZNI BROJ PARKIRNIH MJESTA

Tip ili namjena građevine, opis sadržaja građevine	Minimalni broj parkirnih/ garažnih mjesta (PM)
Industrijske građevine	10 PM/1000 m² GBP
Poslovne građevine (zanatske, uslužne i sl.)	20 PM/1000 m² GBP
Ugostiteljski objekti	1PM/10 sjedala
Trgovački centri	60 PM/1000 m² GBP
Proizvodnja, prerada, skladište	0,45/zaposlenom
	1 PM/100 m² GBP
Složena građevina u sustavu gospodarenja otpadom, kogeneracijsko postrojenje	0,45 / zaposlenom

Za planiranje uzimaju se vrijednosti koje daju veći broj parkirališta/garaža po namjeni. Ukoliko zgrada sadrži više različitih namjena broj PM-a određuje se sukladno udjelu pojedine namjene.

(2) Utvrđeni broj parkirnih mjesta potrebno je riješiti na pripadajućoj građevnoj čestici.

3.2. UVJETI GRADNJE, REKONSTRUKCIJE I OPREMANJA OSTALE PROMETNE MREŽE

Članak 26.

(1) Unutar obuhvata Plana omogućuje se razgraničenje i realizacija dodatnih (sekundarnih) prometnica u rangu pristupne ulice, u svrhu ostvarenja pristupa građevnim česticama, s kolnikom najmanje širine 6,0 m. Istim prometnicama omogućuje se polaganje dodatne komunalne infrastrukturne mreže u odnosu na utvrđenu planom, a sukladno tehničkim uvjetima naslova 3.3. i 3.4, te posebnim uvjetima javno-pravnih tijela, kao i priključenje građevnih čestica na istu.

(2) Sjeverni dio obuhvata plana nalazi se unutar zaštitnog pružnog pojasa željezničke pruge za međunarodni promet M103 Dugo Selo – Novska. Približna površina zaštitnog pružnog pojasa prikazana je na kartografskom prikazu 3: Uvjeti korištenja, uređenja i zaštite površina. Posebne uvjete uređenje i gradnje unutar zaštitnog pružnog pojasa utvrđuje nadležni upravitelj željezničke infrastrukture sukladno posebnom propisu.

3.3. UVJETI GRADNJE, REKONSTRUKCIJE I OPREMANJA ELEKTRONIČKE KOMUNIKACIJSKE MREŽE

Članak 27.

(1) Elektroničku komunikacijsku infrastrukturu i/ili mrežu potrebno je projektirati sukladno kartografskom prikazu 2b. Prometna, elektronička komunikacijska i komunalna infrastrukturna mreža – elektronička komunikacijska i komunalna infrastrukturna mreža, te detaljnijim uvjetima Plana.

(2) Novi elektronički komunikacijski vodovi nepokretne mreže u obuhvatu Plana planirani su jednostrano u koridorima javnih prometnih površina.

(3) Novi TK vodovi planiraju se kao TK kanalizacija. U PVC i PEHD cijevi će se uvući svjetlovodni, koaksijalni ili mrežni kabeli s izvodima u kabelskim zdencima. Telekomunikacijska kabelska kanalizacija (KK) mora biti tako dimenzionirana da dugoročno zadovolji potrebe razvoda i zaštite TK kabela i kabelske televizije. Širina KK iznosi približno 1,0 m, a točna širina i pozicija voda utvrdit će se projektnom dokumentacijom te u skladu s uvjetima distributera. Odcijepe treba obvezno planirati u kabelskim zdencima.

(4) Pri paralelnom vođenju i križanju DTK s drugim komunalnim instalacijama obvezno je držati propisane horizontalne i vertikalne razmake.

(5) Na kartografskom prikazu iz stavka 1. ovog članka utvrđene su javno-prometne površine s kojih se ostvaruje jedan ili više priključaka građevnih čestica unutar I-1 i I-2 na elektroničku komunikacijsku mrežu. Točno mjesto i broj priključenja odredit će se ovisno o detaljnijoj projektnoj dokumentaciji.

(6) Pozicije ucrtanih trasa vodova, kao i pozicije uređaja kvalitativnog su i shematskog karaktera, a preciznija rješenja utvrdit će se razradom projektne dokumentacije. Minimalni nadsloj zemlje iznad

telekomunikacijskih vodova treba iznositi u načelu 0,8 m. Udaljenost vodova od postojećih ili planiranih stabala ne smije biti manja od 2,5 m.

(7) U okviru zaštitnih zelenih površina (Z) i infrastrukturnih sustava (IS) moguć je smještaj novih TK čvorišta kontejnerskog tipa te kablova.

(8) Projektiranje i građenje vodova telekomunikacijske infrastrukture treba izvoditi uz uvažavanje svih zaštitnih mjera i postupaka propisanih za telekomunikacijsku infrastrukturu.

3.4. UVJETI GRADNJE, REKONSTRUKCIJE I OPREMANJA KOMUNALNE INFRASTRUKTURNE MREŽE I VODOVA UNUTAR PROMETNIH I DRUGIH JAVNIH POVRŠINA (OPSKRBA PITKOM VODOM, ODVODNJA I PROČIŠĆAVANJE OTPADNIH VODA, OPSKRBA PLINOM, OPSKRBA TOPLINSKOM ENERGIJOM, ELEKTROOPSKRBA I JAVNA RASVJETA)

3.4.1. OPĆI UVJETI

Članak 28.

(1) Vodovi komunalne infrastrukturne mreže polažu se u koridore prometnica i zaštitnih zelenih površina prema kartografskom prikazu 2b. Prometna, elektronička komunikacijska i komunalna infrastrukturna mreža – elektronička komunikacijska i komunalna infrastrukturna mreža u mjerilu 1:1000.

(2) Na kartografskom prikazu iz stavka 1. ovog članka utvrđene su javno-prometne površine s kojih se ostvaruje jedan ili više priključaka građevnih čestica unutar I-1 i I-2 na komunalnu infrastrukturnu mrežu. Točno mjesto i broj priključenja odredit će se ovisno o detaljnijoj projektnoj dokumentaciji.

(3) Vodovi su dimenzionirani prema planskim prostornim pokazateljima.

(4) Pozicije ucrtanih trasa vodova, kao i pozicije uređaja kvalitativnog su i shematskog karaktera, a preciznija rješenja utvrdit će se razradom projektne dokumentacije. Minimalni nadsloj zemlje iznad elektroenergetskih kabela treba iznositi u načelu 0,8 m, iznad plinovoda 1,0 m, iznad vodovoda 1,2 m, a iznad kanalizacije 1,5 m. Udaljenost vodova od postojećih ili planiranih stabala ne smije biti manja od 2,5 m. Načelna širina koridora pojedinog infrastrukturnog voda iznosi približno 1,0 m, a točna širina koridora i pozicija pojedinog voda utvrdit će se projektnom dokumentacijom, a u skladu s uvjetima nadležnog javno-pravnog tijela i vodeći računa o racionalnom korištenju prostora.

(5) Projektiranje i građenje vodova komunalne infrastrukture treba izvoditi uz uvažavanje svih zaštitnih mjera i postupaka propisanih za pojedinu vrstu infrastrukture.

3.4.2. VODOOPSKRBA

Članak 29.

(1) Postojeća vodoopskrbna mreža izvan obuhvata plana, je integralni sustav snabdijevanja grada Kutine s dobavom vode iz smjera Ravnik. Izgrađeni sustav vodovoda zadovoljava potrebe današnjih potrošača, s time da treba osigurati dodatnu vodoopskrbu novih potrošača, kao i izvesti Zakonom uvjetovanu hidrantsku mrežu za gašenje požara.

(2) Kod izgradnje novih ili rekonstrukcije postojećih građevina za javnu vodoopskrbu, trase, koridori i površine, određeni ovim planom, mogu se mijenjati radi prilagodbe tehničkim rješenjima, imovinsko-pravnim odnosima i stanju na terenu. Promjene ne mogu biti takve da onemoguće izvedbu cjelovitog rješenja predviđenog ovim planom.

(3) Planirani vodovod u prometnici IS-3 spaja se na postojeći vodovod (DN180), koji prolazi u cestovnom pojasu državne ceste (obilaznice), prelazi preko čestica IS-1-1 i IS-2-1, te se nastavlja cestovnim pojasom IS-4 i spaja se ponovo na postojeći vodovod. Time je ostvareno prstenasto povezivanje planiranih vodoopskrbnih cjevovoda uz osiguranje dvostrane dobave vode u slučaju puknuća cjevovoda.

(4) Građevne čestice priključuju se na vodoopskrbne sustave planirane u tijelima koridora javnih prometnih površina IS-3 i IS-4, cestovnom pojasu državne ceste i/ili ostalih prometnih površina. Dimenzije planiranih cjevovoda će se odrediti projektnom dokumentacijom temeljem hidrauličkog proračuna.

(5) Vodoopskrbni sustav područja obuhvata treba, osim sanitarne vode, osigurati i potrebnu količinu vode za gašenje požara vanjskom i unutarnjom hidrantskom mrežom, odnosno stabilnom instalacijom za gašenje požara.

(6) Vanjske hidrante treba projektirati i postavljati izvan kolnih prometnih površina, po mogućnosti unutar zelenog pojasa, na najvećoj međusobnoj udaljenosti do 80 m. Točne će se pozicije odrediti u detaljnijoj projektnoj dokumentaciji. Načelno se predviđaju nadzemni hidranti, moguće je postavljati i podzemne hidrante.

(7) Priključenja građevina na ulične cjevovode i način očitanja potrošnje vode potrebno je projektirati

u skladu s općim i tehničkim uvjetima nadležne komunalne službe. U kartografskom prikazu označena su načelna mjesta priključenja građevina na uličnе cjevovode, a točno mjesto priključenja biti će određeno zavisno o detaljnijoj projektnoj dokumentaciji.

3.4.3. ODVODNJA

Članak 30.

(1) U obuhvatu Plana planira se razdjelni sustav odvodnje otpadnih voda.

(2) Planirani sustav odvodnje otpadnih voda sastoji se od dvije kanalizacijske mreže, jedna za odvodnju oborinskih voda te druga za odvodnju sanitarnih i industrijskih otpadnih voda. Prije upuštanja u kolektore, industrijske otpadne vode moraju se svesti na kvalitetu sanitarnih otpadnih voda.

(3) Na građevnim česticama mora se izvesti razdvajanje oborinskih i fekalnih voda. U slučaju razdvajanja, oborinske vode je prije odvodnje i ispuštanja u recipijent moguće sakupljati i uz adekvatno pročišćavanje koristiti ponovno kao tehničku vodu.

(4) U kartografskom prikazu utvrđene su javno-prometne površine s kojih se ostvaruje jedan ili više priključaka građevnih čestica unutar I-1 i I-2 na sustav odvodnje, a točno mjesto priključenja i visinske kote bit će određene zavisno o detaljnijoj projektnoj dokumentaciji.

(5) Odvodnja otpadnih voda s područja obuhvata plana će se provoditi u skladu s odredbama Zakona o vodama, Zakona o komunalnom gospodarstvu, Odluke o odvodnji otpadnih voda i Odluke o priključenju na komunalnu infrastrukturu, Općim i tehničkim uvjetima za opskrbu vodom i uslugama odvodnje, uz sljedeće uvjete:

(a) Cjelokupni sustav javne odvodnje sa svim priključcima treba izvesti vodonepropusno.
(b) Trasu kanala za odvodnju otpadnih voda treba u načelu položiti uz poštovanje minimalne potrebne udaljenosti kanala od drugih instalacija što će se utvrditi projektnom dokumentacijom i u skladu s uvjetima nadležnog javno-pravnog tijela.
(c) Za kontrolu i čišćenje, te priključenje interne kanalizacije građevina na kanalima za odvodnju otpadnih voda planirati revizijska okna s najvećim razmakom do 60 m.
(d) U sustav javne odvodnje smiju se upuštati samo propisno pročišćene vode.
(e) Prije upuštanja u recipijent, oborinske vode s većih javnih prometnih kolnih površina, parkirališta (više od 10 parkirališnih mjesta) i većih manipulativnih prometnih površina obavezno je pročistiti putem skupljača motornih ulja i masti.
(f) Sva izljevna mjesta u građevini koja se nalaze u nivou uspora u javnom sustavu za odvodnju otpadnih voda te podrumski prostori, mogu se priključiti na javni sustav samo preko posebnih prepumpnih uređaja i prepumpnih stanica na internoj instalaciji građevini za koje je odgovoran korisnik.
(g) Stupanj pročišćavanja, odnosno detalji vezani za zaštitu podzemnih voda od eventualnog zagađenja bit će određeni vodopravnim uvjetima nadležnog javno-pravnog tijela.
(h) Osnovni elementi kanala:
- Kanali se polažu većim dijelom u okviru površina infrastrukturnih sustava, uvažavajući potrebne udaljenosti od drugih komunalnih instalacija (horizontalno i vertikalno), a što će se regulirati aktima građenja.
- Projektirani kanali su predviđeni od cijevi za odvodnju oborinskih i otpadnih voda karakteristika za polaganje ispod prometnih površina kružne krutosti SN8.
- U svrhu omogućavanja čišćenja i održavanja kanala te savladavanja lomova na trasi, predviđena je izgradnja revizijskih okana. Revizijska okna izvode se na razmacima od 30,0 do 60,0 m.

(i) trasu odvodnje sanitarnih otpadnih voda projektirati tlocrtno prvu smještenu do budućih čestica gospodarske namjene.

3.4.4. OPSKRBA PLINOM

Članak 31.

(1) Koridorima prometnica planirana je plinska mreža. Priključenjem planiranih građevina omogućiti će se korištenje prirodnog plina za grijanje, pripremu potrošne tople vode, kuhanje, hlađenje i tehnološke potrebe. Točno mjesto priključenja bit će određeno zavisno o arhitektonskom rješenju za pojedinu građevinu.

(2) Plinovod će se polagati podzemno na dubini s nadslojem do kote uređenog terena u načelu od 0,8 do 1,0 m. Minimalna sigurnosna udaljenost od građevina za plinovod i priključke pri paralelnom vođenju uz građevine je 1,0 m od temelja građevine.

(3) Sustav plinoopskrbe izvesti tako da udovoljava svim tehničkim standardima i ima propisanu pogonsku sigurnost.

(4) Priključenja građevina na plinsku mrežu potrebno je projektirati u skladu s posebnim uvjetima nadležnog distributera.

3.4.5. ELEKTROOPSKRBA I TOPLINARSTVO

Članak 32.

(1) Obuhvat Plana električnom energijom napajat će se iz postojeće TS Kutina 33, odnosno sukladno posebnim uvjetima distributera koji će odrediti i mjesto napajanja.

(2) Za napajanje električnom energijom planiranih objekata potrebno je sljedeće:

(a) korištenje i uređenje prostora unutar zaštitnih pojaseva elektroenergetskih vodova podliježe posebnim uvjetima nadležnih tijela; za elektroenergetske vodove poštovati sljedeće širine zaštitnih koridora:

nazivni napon	postojeći	planirani
10(20) kV	10 m (5+5 m)	20 m (10+10 m)

(b) izgraditi kabelski rasplet 10(20) kV unutar obuhvata plana za prihvat planiranih trafostanica 10(20)/0,4 kV;

(c) izgraditi kabelski 1kV rasplet niskog napona iz planiranih TS 10(20)/0,4 kV za prihvat planiranih potrošača;

(d) izgraditi javnu rasvjetu u koridorima javnih prometnica.

(3) Prilikom gradnje ili rekonstrukcije elektroenergetskih građevina treba obratiti pažnju na sljedeće uvjete:

(a) elektroenergetski kabeli polažu se, gdje god je to moguće, u koridoru javnih prometnih površna, zatim pješačkih površina (staza), te, iznimno, zaštitnih zelenih površina, stranom suprotnom od strane kojom se polažu elektronički komunikacijsku kabeli. Ako se moraju paralelno voditi, obvezno je poštivanje najmanjih udaljenosti (50 cm). Isto vrijedi i za međusobno križanje, s tim da kut križanja ne smije biti manji od 45°

(b) najmanja sigurnosna udaljenost od građevina za kabelske instalacije pri paralelnom vođenju uz građevine je 1,0 m od temelja građevine

(c) približna širina koridora niskonaponske mreže iznosi 1,0 m; u nemogućnosti osiguranja koridora, koridor može biti manji uz poštivanje zaštitnih mjera prema uvjetima distributera

(d) iznimno, podzemnu elektroenergetsku mrežu (srednjenaponsku i niskonaponsku) moguće je graditi i na površinama ostalih namjena utvrđenih Planom, pod uvjetom da se do tih instalacija osigura neometani pristup za slučaj popravaka ili zamjena, te da se za njeno polaganje osigura koridor najmanje širine 1,0 m

(e) priključenja građevina na elektroenergetsku mrežu potrebno je projektirati u skladu s posebnim uvjetima nadležnog distributera

(f) planom je utvrđen načelni položaj transformatorskih stanica čija se izgradnja omogućava sukladno uvjetima nadležnog distributera; dopušta se i drugačiji smještaj transformatorske stanice sukladno ostalim uvjetima ovog stavka

(g) planom je utvrđena površina IS-7 za smještaj transformatorske stanice naponske razine 10(20)/04; detaljniji uvjeti gradnje i uređenja površine IS-7 dani su u naslovu 3.4.7.; ostale transformatorske stanice prikazane na kartografskim prikazima plana smještaju se na građevnim česticama minimalne veličine 6,0 x 4,0 m te sukladno posebnim uvjetima nadležnog distributera, a na udaljenostima od približno 500,0 m; građevne čestice za smještaj transformatorskih stanica utvrdit će se odgovarajućim aktima za provedbu prostornog plana i/ili za građenje

(h) omogućuje se smještaj ostalih (dodatnih ili zamjenskih) transformatorskih stanica (ukoliko su potrebne) unutar površina gospodarske namjene kao pomoćnih građevina, sukladno uvjetima propisanim u naslovu 2. i posebnim uvjetima nadležnog distributera ili izdvajanjem zasebnih građevnih čestica minimalne veličine 6,0 x 4,0 m koje će se utvrditi odgovarajućim aktima za provedbu prostornog plana i/ ili za građenje pri čemu se ne primjenjuje propisana najmanja veličina građevne čestice na površinama gospodarske namjene.

(i) iznimno, izgradnja transformatorskih stanica moguća je u sklopu zgrada na površinama gospodarske namjene. Za transformatorske stanice u sklopu građevine potrebno je projektom građevine osigurati dovoljan prostor, a veličina će ovisiti o položaju transformatorske stanice u građevini i potrebnoj snazi

(j) pristup transformatorskim stanicama mora biti nesmetan, zbog potreba servisiranja, tehničkog održavanja i očitanja stanja brojila
(k) precizne lokacije i koridori novih/ planiranih elektroenergetskih objekata distributivnih napona 0,4, 10 i 20 kV utvrdit će se odgovarajućim aktima za provedbu prostornog plana i/ili za građenje, a sukladno posebnim uvjetima nadležnog distributera.

(4) U obuhvatu Plana dopuštena je proizvodnja električne i/ili toplinske energije u građevinama/ postrojenjima instalirane snage lokalnog značaja (razine) sukladno posebnom propisu; za potrebe energetskih građevina omogućuje se izgradnja susretnih objekata i spojne elektroenergetske infrastrukture između tih objekata i postrojenja u nadležnosti operatora elektroenergetskog sustava.

(5) Pri izradi projekata javne rasvjete prometnica za promet vozila i pješaka srednju rasvijetljenost i jednolikost rasvijetljenosti treba odrediti u skladu s važećim normama. Približne visine rasvjetnih tijela iznose na pristupnim cestama 8,0 m, a na pješačkim šetnicama 5,0 m. Rasvjetna tijela postavljaju se na približnim razmacima od 20,0 do 25,0 m. Tip i vrsta kandelabra i pripadnih rasvjetnih tijela, kao i precizni razmaci odredit će se prilikom izrade projekta javne rasvjete planiranih ulica i pješačkih površina.

(6) Svi vodovi javne rasvjete moraju biti položeni u zemlju (kablirani) u poprečnom profilu javnih prometnih površina, odnosno duž istih, odnosno unutar javnih ili zaštitnih zelenih površina.

(7) U svrhu prijenosa toplinske energije, omogućuje se gradnja toplovoda/vrelovoda od površine I-1 u smjeru sjevera.

(8) Omogućuje se polaganje 20 kV kabela za potrebe površine I-1 u smjeru transformatorske stanice unutar Petrokemije d.d.

3.4.6. IS-6-1 i IS-6-2

Članak 33.

(1) Površinom IS-6-1 približne veličine 19.409 m² (neposredno uz Lateralni kanal) prolaze postojeće podzemne instalacije:

(a) Plinovod „TMG" – nije u funkciji;
(b) visokotlačni plinovod DN300
(c) gipsovod;
(d) energetski vod (za napajanje deponije fosfogipsa električnom energijom).

(2) Na površini IS-6-1 dopušta se polaganje dodatnih infrastrukturnih vodova, te uređenje i održavanje postojećih. Na ovoj površini nije dopuštena visokogradnja. Za Postojeće i planirane instalacije u vlasništvu „Petrokemije" d.d. Kutina, ista je nadležna za utvrđivanje posebnih uvjeta građenja unutar njihovih zaštitnih koridora.

(3) Na površini IS-6-2 približne veličine 3.751 m² planira se uređenje i održavanje površine javnog vodnog dobra (kanala) uz mogućnost krajobraznog uređenja, uređenja prometnih površina te polaganja linijske infrastrukture. Na ovoj površini nije dopuštena visokogradnja.

(4) Na kartografskom prikazu 3: Uvjeti korištenja, uređenja i zaštite površina ucrtan je zaštitni pojas infrastrukturnih vodova (10,0 m obostrano od osi gipsovoda, odnosno energetskog voda te 30 m obostrano od osi visokotlačnog plinovoda). Unutar zaštitnog pojasa infrastrukturnih vodova dopušta se uređenje partera, smještaj komunalne i elektroničke komunikacijske infrastrukture s transformatorskim stanica, pratećim vodovima i uređajima, te uređenje i gradnja kolnih površina i priključaka građevnih čestica na prometnu, komunalnu i elektroničku komunikacijsku infrastrukturu pod sljedećim uvjetima:

(a) u pojasu širokom 5,0 m obostrano od osi voda (plinovoda, gipsovoda, energetskog voda) zabranjeno je saditi biljke čije korijenje raste dublje od 1,0 m, odnosno za koje je potrebno obrađivanje zemlje dublje od 0,5 m
(b) u pojasu širokom 5,0 m obostrano od osi visokotlačnog plinovoda zabranjeno je graditi zgrade namijenjene stanovanju i boravku ljudi
(c) pri križanju plinovoda i produktovoda s budućim prometnicama, kut između osi cjevovoda i osi prepreke mora iznositi između 90° i 60°.

3.4.7. IS-7

Članak 34.

(1) Na površini IS-7 približne veličine 76 m² planira se gradnja transformatorske stanice naponske razine 10(20)/04 kV i krajobrazno uređenje površine.

(2) Potrebna veličina građevne čestice iznosi 25 m² (približnih dimenzija 6x4 m), odnosno sukladno uvjetima nadležnog javno-pravnog tijela

(3) Posebne uvjete gradnje i uređenja površine IS-7 utvrđuje nadležno javno-pravno tijelo.

3.4.8. IS-8

Članak 34a.

(1) Na površini IS-8 približne veličine 1.163 m² planira se uređenje i održavanje površine javnog vodnog dobra (kanala) uz mogućnost krajobraznog uređenja, gradnje i uređenja prometnih površina te polaganja linijske infrastrukture.

(2) Posebne uvjete gradnje i uređenja površine IS-8 utvrđuje nadležno javno-pravno tijelo.

4. UVJETI UREĐENJA I OPREME JAVNIH ZELENIH POVRŠINA

4.1. ZAŠTITNE ZELENE POVRŠINE

Članak 35.

(1) Unutar obuhvata planiraju se zaštitne zelene površine Z-1 i Z-2. Uvjeti njihova uređenja dani su u naslovu 2.0.3.

5. UVJETI UREĐENJA POSEBNO VRIJEDNIH I/ILI OSJETLJIVIH CJELINA I GRAĐEVINA

Članak 36.

(1) Unutar obuhvata Plana ne nalaze se posebno vrijedne i/ili osjetljive cjeline i građevine.

6. UVJETI I NAČIN GRADNJE

Članak 37.

(1) Uvjeti i način gradnje utvrđeni su na kartografskim prikazima 3. Uvjeti korištenja, uređenja i zaštite površina i 4.Uvjeti gradnje, te detaljno propisani u poglavljima: 2. Detaljni uvjeti korištenja, uređenja i gradnje građevnih čestica i građevina, 3.1. Uvjeti gradnje, rekonstrukcije i opremanje cestovne i ulične mreže i 4. Uvjeti uređenja i opreme javnih zelenih površina.

7. MJERE ZAŠTITE PRIRODNIH, KULTURNO-POVIJESNIH CJELINA I GRAĐEVINA I AMBIJENTALNIH VRIJEDNOSTI

7.1. MJERE ZAŠTITE PRIRODNIH VRIJEDNOSTI

Članak 38.

(1) Unutar obuhvata Plana ne nalaze se prema Zakonu o zaštiti prirode zaštićena područja niti pojedinačni spomenici prirode. Također, u obuhvatu ne postoje dijelovi prirode zaštićeni prostornim planom šireg područja.

(2) Unutar obuhvata Plana utvrđena su područja ekološke mreže, što je utvrđeno i prikazano na kartografskom prikazu 3: Uvjeti korištenja, uređenja i zaštite površina kako slijedi:

a) područja očuvanja značajna za ptice:
   - HR1000004 – Donja Posavina

(3) Mjere za područja ekološke mreže unutar obuhvata Plana utvrđuje nadležno tijelo sukladno posebnom propisu kojim se uređuje zaštita prirode prilikom ishođenja akta za provedbu prostornog plana i/ili akta za građenje.

7.2. MJERE ZAŠTITE KULTURNO-POVIJESNIH CJELINA I GRAĐEVINA

Članak 39.

(1) Unutar obuhvata Plana ne nalaze se prema Zakonu o zaštiti i očuvanju kulturnih dobara zaštićena područja niti pojedinačni spomenici kulture. Također, u obuhvatu ne postoje područja niti spomenici kulture zaštićeni prostornim planom šireg područja.

8. MJERE PROVEDBE PLANA

Članak 40.

(1) Nivo opremljenosti građevinskog zemljišta koji se propisuje ovim Planom uključuje:

(a) osiguran pristup prometne površine,
(b) propisani broj parkirališnih mjesta, te
(c) opremljenost priključcima ostale komunalne infrastrukture:
   - vodoopskrbe,
   - odvodnje otpadnih voda,
   - elektroopskrbe,
   - plinoopskrbe i
   - elektroničke komunikacijske mreže,

sve sukladno odredbama Plana.

Članak 41.

(1) Pri parcelaciji zemljišta dopuštena su odstupanja u odnosu na planska razgraničenja površina (prostornih cjelina), a temeljem detaljnijih geodetskih podloga i/ili projektno-tehničkih rješenja.

(2) Unutar planiranih prostornih cjelina omogućuje se formiranje više građevnih čestica sukladno detaljnijim uvjetima plana.

9. MJERE SPREČAVANJA NEPOVOLJNA UTJECAJA NA OKOLIŠ

9.1. REKONSTRUKCIJA GRAĐEVINA ČIJA JE NAMJENA PROTIVNA PLANIRANOJ NAMJENI

Članak 42.

(1) Unutar obuhvata Plana ne nalaze se građevine čija je namjena protivna planiranoj namjeni.

9.2. OPĆE MJERE SPRJEČAVANJA NEPOVOLJNA UTJECAJA NA OKOLIŠ

Članak 43

(1) Zaštita podzemnih voda osigurava se provođenjem detaljnih uvjeta gradnje, rekonstrukcije i opremanja komunalne infrastrukturne mreže danih u naslovu 3.4.

(2) S ciljem čuvanja i poboljšanja kvalitete vode cjelokupni sustav odvodnje (interna kanalizacija građevina, parkirališta, garaže i dr., te javna kanalizacija) gradit će se tako da zadovoljava uvjete vodonepropusnosti prema važećoj normi ispitivanja vodonepropusnosti kanala otpadnih voda u Hrvatskoj.

(3) S ciljem zaštite od buke građevine će se projektirati u skladu s odredbama posebnih propisa.

(4) S ciljem zaštite tla propisana je minimalna površina procjedne površine koju je potrebno krajobrazno urediti, te su propisane detaljne mjere gradnje, rekonstrukcije i opremanja prometne i komunalne infrastrukturne mreže u naslovu 3.

(5) Prostori za privremeno odlaganje komunalnog otpada osiguravaju se u sklopu građevina odnosno na njihovim česticama uz uvjet da je do istih na udaljenosti do 10,0 m omogućen kolni pristup prometnicom dimenzioniranom na osovinski pritisak od 100 kN. Na zaštitnim zelenim površinama kao i na javnim prometnim površinama planira se postavljanje koševa za otpad.

(6) Obvezu procjene utjecaja zahvata na okoliš propisuje posebni propis.

9.3. MJERE ZAŠTITE OD PRIRODNIH I DRUGIH NESREĆA

Članak 44.

(1) Osnovne mjere zaštite od elementarnih nepogoda i drugih nesreća te ratnih opasnosti sadržane su u rješenjima ovog Plana (osnovnoj organizaciji građevina, te uvjetima njihove gradnje) dok su posebne mjere (sklanjanje ljudi, zaštita od rušenja, požara i potresa) pobliže određuju pri projektiranju građevina, a u skladu s posebnim propisima te ostalim uvjetima i smjernicama ovog Plana.

(2) U postupku izdavanja akata za građenje posebne uvjete potrebno je zatražiti od Državne uprave za zaštitu i spašavanje, Područni ured Sisak. Posebni uvjeti odnose se na:

(a) mjere koje omogućuju lokaliziranje i ograničavanje dometa posljedica prirodnih opasnosti (potresa);
(b) mjere koje omogućuju opskrbu potrebnom količinom vode i energije u izvanrednim uvjetima;
(c) mjere koje omogućuju učinkovito provođenje mjera civilne zaštite (evakuacija i zbrinjavanje korisnika i zaposlenika turističke zone i materijalnih dobara – s jasno istaknutim shemama istoga).

9.4. ZAŠTITA OD POTRESA

Članak 45.

(1) Prema postojećoj seizmičkoj mikrorajonizaciji područje obuhvata Plana ulazi u VI. zonu MCS ljestvice. Do izrade detaljnije karte seizmičkog rizika, projektiranje i građenje građevina mora se provoditi sukladno postojećim podacima.

(2) Protupotresno projektiranje i građenje nove gradnje treba provoditi u skladu s postojećom seizmičkom mikrorajonizacijom, a sukladno postojećoj regulativi i tehničkim normativima. U slučaju da se nova gradnja planira uz područja već izgrađenih građevina za koje postoji izrađena lokalna mikrorajonizacija, tada se ti podaci mogu rabiti za potrebe nove gradnje.

(3) Prilikom rekonstrukcije i zahvata sanacije postojećih građevina koje nisu projektirane sukladno važećim propisima za protupotresno građenje potrebno je ojačati konstruktivne elemente na djelovanje potresa sukladno važećim propisima.

(4) Prilikom ishođenja akata građenja potrebno je izvršiti neophodna geološka i geotehnička ispitivanja tla, te temeljem rezultata izraditi projektnu dokumentaciju.

(5) Osnovna prometna mreža Plana planirana je na način da je omogućen neometani pristup pojedinačnim zahvatima u slučaju urušavanja nastalih kao posljedica potresa. Interne prometnice pojedinačnih zahvata odredit će se prilikom ishođenja lokacijske dozvole sukladno važećim normama, a na način da eventualna urušavanja građevina ne blokira neometanu evakuaciju i pristup interventnih vozila.

9.5. ZAŠTITA OD POŽARA I EKSPLOZIJA

Članak 46.

(1) Prilikom izrade projektne dokumentacije obavezno koristiti odredbe važećih propisa kojima se regulira projektiranje i izgradnja vatrogasnih pristupa i hidrantske mreže za gašenje požara.

(2) U svrhu sprečavanja širenja vatre i dima unutar građevina, sprečavanja širenja požara na susjedne građevine, omogućavanja sigurne evakuacije osoba iz građevina te zaštite spašavatelja, građevine je potrebno projektirati prema odredbama važećih propisa kojima se regulira otpornost na požar i drugim zahtjevima koje građevine moraju zadovoljiti u slučaju požara.

(3) Tehničke uvjete i normative za siguran transport tekućih i plinovitih ugljikovodika magistralnim plinovodima te plinovodima za međunarodni transport, kao i tehničke uvjete i normative za mjere zaštite ljudi i imovine i zaštite plinovoda te postrojenja i uređaja koji su njihovim sastavnim dijelom projektirati prema odredbama važećih propisa kojima se regulira problematika sigurnog transporta tekućih i plinovitih ugljikovodika magistralnim naftovodima i plinovodima, te naftovodima i plinovodima za međunarodni transport.

(4) Prostori i građevine za skladištenje, držanje i promet zapaljivih tekućina i plinova moraju se projektirati sukladno važećim propisima, tehničkim normativima i normama, a iznimno, kao i u slučajevima nedostatka hrvatskih propisa mogu se primijeniti strani propisi, tehnička pravila ili primijenjene znanstvene spoznaje, uz prethodno odobrenje Ministarstva unutarnjih poslova.

(5) Plinske kotlovnice projektirati i izvoditi sukladno odredbama važećih propisa kojima se regulira projektiranje i izgradnja plinskih kotlovnica.

(6) Prilikom određivanja mjesta gdje će se proizvoditi, skladištiti ili koristiti eksplozivne tvari na odgovarajući način, glede sigurnosnih udaljenosti primijeniti odredbe važećih propisa kojima se regulira problematika eksplozivnih tvari.

(7) U slučaju određivanja mjesta za poslovne prostore za proizvodnju oružja, promet oružja i streljiva te popravljanje i prepravljanje oružja, na odgovarajući način primijeniti odredbe važećih propisa kojima se reguliraju mjere zaštite od požara poslovnih prostorija za proizvodnju oružja, promet oružja i streljiva te popravljanje i prepravljanje oružja.

(8) Ugostiteljske prostore projektirati i izvoditi prema odredbama važećih propisa kojima se regulira zaštita od požara ugostiteljskih objekata.

(9) Sustave za dojavu požara projektirati i izvesti prema odredbama važećih propisa kojima se regulira zaštita skladišta od požara i eksplozije.

(10) Stabilne sustave za gašenje požara projektirati i izvesti prema važećim propisima i uputama proizvođača.

(11) Skladišta je potrebno projektirati i izvesti prema odredbama važećih propisa kojima se regulira zaštita skladišta od požara i eksplozija.

(12) Prilikom projektiranje i izvedbe elektroenergetskih postrojenja primijeniti odredbe važećih propisa kojima se regulira zaštita od požara i eksplozija istih.

(13) Prilikom projektiranja i izvedbe zahvata u prostoru gdje se predviđa korištenje zapaljivih tekućina i plinova te gdje postoje prostori ugroženi eksplozivnom atmosferom primijeniti odredbe važećih propisa kojima se regulira problematika prostora ugroženih eksplozivnom atmosferom.

(14) Za izgradnju, dogradnju i rekonstrukciju građevina određenih posebnim propisom iz područja zaštite od požara potrebno je izraditi elaborat zaštite od požara kao podlogu za projektiranje mjera zaštita od požara u glavnom projektu predmetnog zahvata u prostoru.

(15) Za zahvate u prostoru koji su određeni posebnim propisom o gradnji i propisima iz područja zaštite od požara potrebno je od nadležne policijske uprave ishoditi potvrdu da su u glavnom projektu primijenjene propisane mjere zaštite od požara.

(16) Prilikom projektiranja pojedinih zahvata u prostoru primijeniti propise vezane za zaštitu od požara koji su važeći u trenutku izrade projektne dokumentacije.

"Službene novine Grada Kutine"
su službeno glasilo Grada Kutine
IZDAVAČ:
Grad Kutina, Trg kralja Tomislava 12,
44320 Kutina
tel.: 044/692-010, fax.: 044/692-029
GLAVNI UREDNIK:
Martina Vazdar, dipl. iur.,
pročelnica Službe za opće poslove Grada Kutine
UREDNIŠTVO:
Grad Kutina
Trg kralja Tomislava 12,
Tel.: 044/692-014, fax.: 044/692-029
TISAK: "TISKARA ROKA", Novska

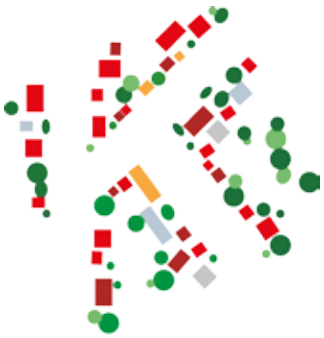

“Službene novine Grada Kutine”
službeno glasilo Grada Kutine

IZDAVAČ:
Grad Kutina, Trg kralja Tomislava 12, 44320 Kutina
tel.: +385 44 692 010, fax.: +385 44 692 029, e-pošta:info@kutina.hr