



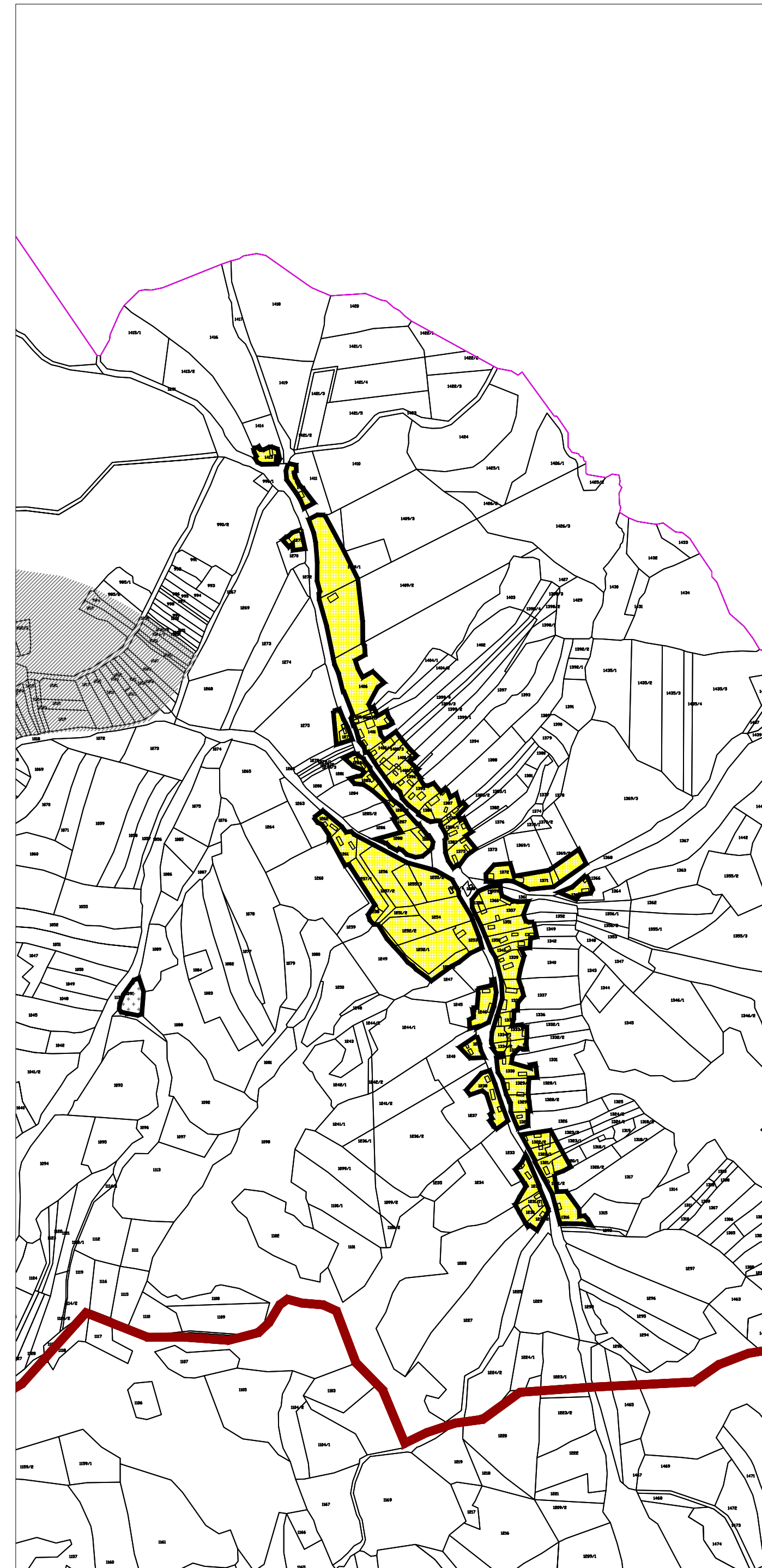


**TUMAČ**


<b>GRANICE</b>	
	GRANICA NASELJA
postojeće/planirano	
<b>POVRŠINE ZA RAZVOJ I UREĐENJE - GRADEVINSKO PODRUČJE NASELJA</b>	
	IZGRAĐENI DIO GRADEVINSKOG PODRUČJA
<b>- POVRŠINE IZVAN NASELJA</b>	
	GROBLJE
<b>PODRUČJA S OGRANIČENJIMA U KORIŠTENJU</b>	
	PODRUČJE POD MINAMA



**PROSTORNI PLAN UREĐENJA  
GRADA NOVSKE  
(PROČIŠĆENI TEKST)**

**GRADEVINSKO PODRUČJE  
NASELJE RAĐENOVCI**

M 1:5 000 | 0 m | 100 m | 200 m | 300 m | 400 m | 500 m | S

SISAČKO - MOSLAVAČKA ŽUPANIJA		GRAD NOVSKA
<b>PROSTORNI PLAN UREĐENJA GRADA NOVSKE (PROČIŠĆENI TEKST)</b>		
GRADEVINSKO PODRUČJE NASELJA RAĐENOVCI		
Broj kartografskog prikaza: 5.16		Mjerilo kartografskog prikaza: 1:5 000
Odluka o izradi:		Odluka o donošenju Prostornog plana uređenja Grada Novske (pročišćeni tekst), "Službeni vjesnik" br. 30/21.
Javna rasprava objavljena je:		Javni uvid održan je:
Pečat tijela odgovornog za provođenje javne rasprave:		Odgovorna osoba za provođenje javne rasprave:
M.P.		
Koordinator izrade Plana:		
Pravna osoba koja je izradila Plan: <b>ZAVOD ZA PROSTORNO UREĐENJE SISAČKO - MOSLAVAČKE ŽUPANIJE</b>		
Pečat pravne osobe koja je izradila plan:		Odgovorna osoba:
M.P.		Ravnatelj: Domagoj Orić, dipl. ing. prom.
Odgovorne voditelj izrade pročišćenog teksta Plana: Margita Malnar, dipl. ing. arh., ovl. arh. urb.		
Stručni tim u izradi plana:		
Pečat predstavničkog tijela:		Predsjednik Odbora za statutarno - pravna pitanja
M.P.		Ivana Matanović
Istovjetnost ovog prostornog plana s izvornikom ovjerava:		Pečat nadležnog tijela
(ime, prezime, potpis)		M.P.