


**TUMAČ**  
**GRANICE**




GRANICA NASELJA

postojeće | planirano

**POVRŠINE ZA RAZVOJ I UREĐENJE**  
**- GRAĐEVINSKO PODRUČJE NASELJA**



IZGRAĐENI DIO GRAĐEVINSKOG PODRUČJA



NEIZGRAĐENI DIO GRAĐEVINSKOG PODRUČJA  
- UREĐENI DIO

**- POVRŠINE IZVAN NASELJA**



GROBLJE

**INFRASTRUKTURNI SUSTAVI**



ZAŠTITNI KORIDOR ELEKTROENERGETSKOG VODA

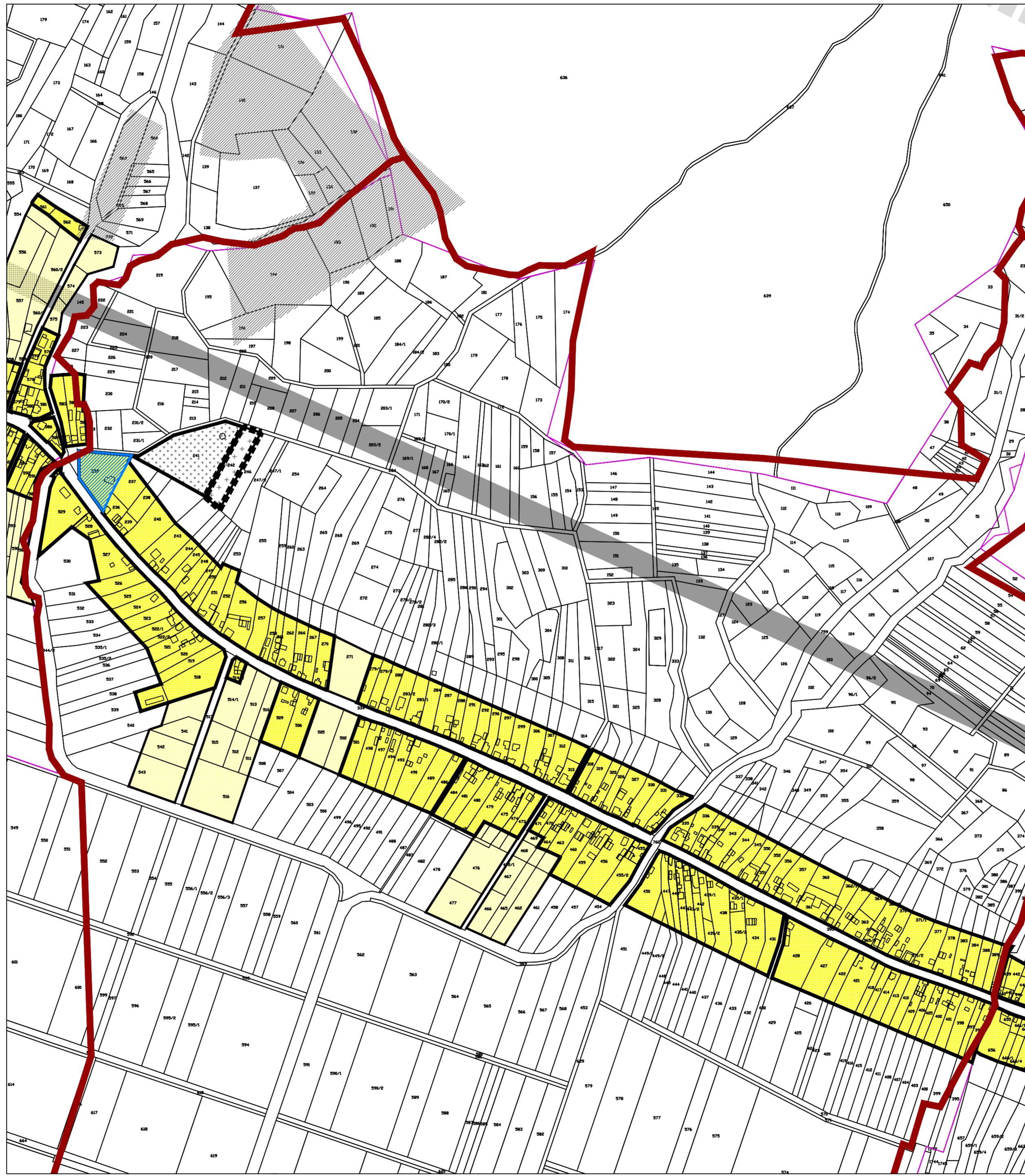
**PODRUČJA SOGRANIČENJIMA U KORIŠTENJU**



ZONA ZAŠTITE POJEDINAČNE GRADEVINE  
ILI NJENOG SKLOPA




PODRUČJE POD MINAMA



**PROSTORNI PLAN UREĐENJA  
GRADA NOVSKE**  
(PROČIŠĆENI TEKST)

**GRAĐEVINSKO PODRUČJE  
NASELJE ROŽDANIK**

M 1:5 000 | 0 m | 100 m | 200 m | 300 m | 400 m | 500 m | s

<b>SISAČKO - MOSLAVAČKA ŽUPANIJA</b>  <b>GRAD NOVSKA</b>	
<b>PROSTORNI PLAN UREĐENJA GRADA NOVSKE</b> (PROČIŠĆENI TEKST)	
GRAĐEVINSKO PODRUČJE NASELJA ROŽDANIK	
Broj kartografskog prikaza: 5.19.	Mjerilo kartografskog prikaza: 1:5 000
Odluka o izradi:	Odluka o donošenju Prostornog plana uređenja Grada Novske (pročišćeni tekst), "Službeni vjesnik" br. 30/21.
Javna rasprava objavljena je:	Javni uvid održan je:
Pečat tijela odgovornog za provođenje javne rasprave:	Odgovorna osoba za provođenje javne rasprave:
M.P.	.....
Koordinator izrade Plana:	
Pravna osoba koja je izradila Plan: <b>ZAVOD ZA PROSTORNO UREĐENJE SISAČKO - MOSLAVAČKE ŽUPANIJE</b>	
Pečat pravne osobe koja je izradila plan:	Odgovorna osoba:
M.P.	Ravnatelj: Domagoj Orić, dipl. ing. prom.
Odgovorni voditelj izrade pročišćenog teksta Plana: <b>Margita Malnar, dipl. ing. arh., ovi. arh. urb.</b>	
Stručni tim u izradi plana:	
Pečat predstavničkog tijela:	Predsjednik Odbora za statutarno - pravna pitanja
M.P.	Ivana Matanović
Istovjetnost ovog prostornog plana s izvornikom ovjerava:	Pečat nadležnog tijela:
..... (ime, prezime, potpis)	M.P.