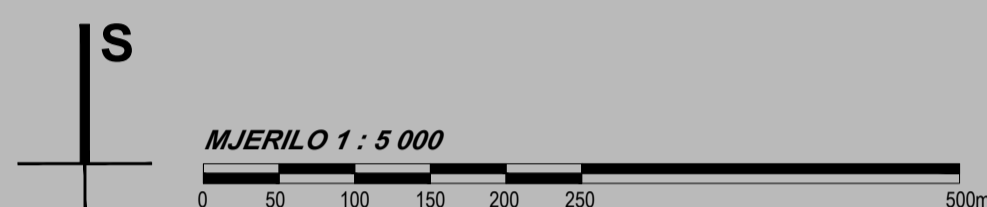




CPA CENTAR ZA PROSTORNO UREĐENJE I ARHITEKTURU D.O.O.

VII. IZMJENE I DOPUNE
PROSTORNOG PLANA UREĐENJA
GRADA PETRINJE

4. GRAĐEVINSKA PODRUČJA NASELJA
4.14. LIST - SISAK 14



TUMAČ ZNAKOVA

GRANICE

GRANICA GRAĐEVINSKOG PODRUČJA

RAZVOJ I UREĐENJE POVRŠINA NASELJA

IZGRAĐENI DIO GRAĐEVINSKOG PODRUČJA

GROBLJE - POSTOJEĆE

ZAŠTITNI INFRASTRUKTURNI KORIDORI

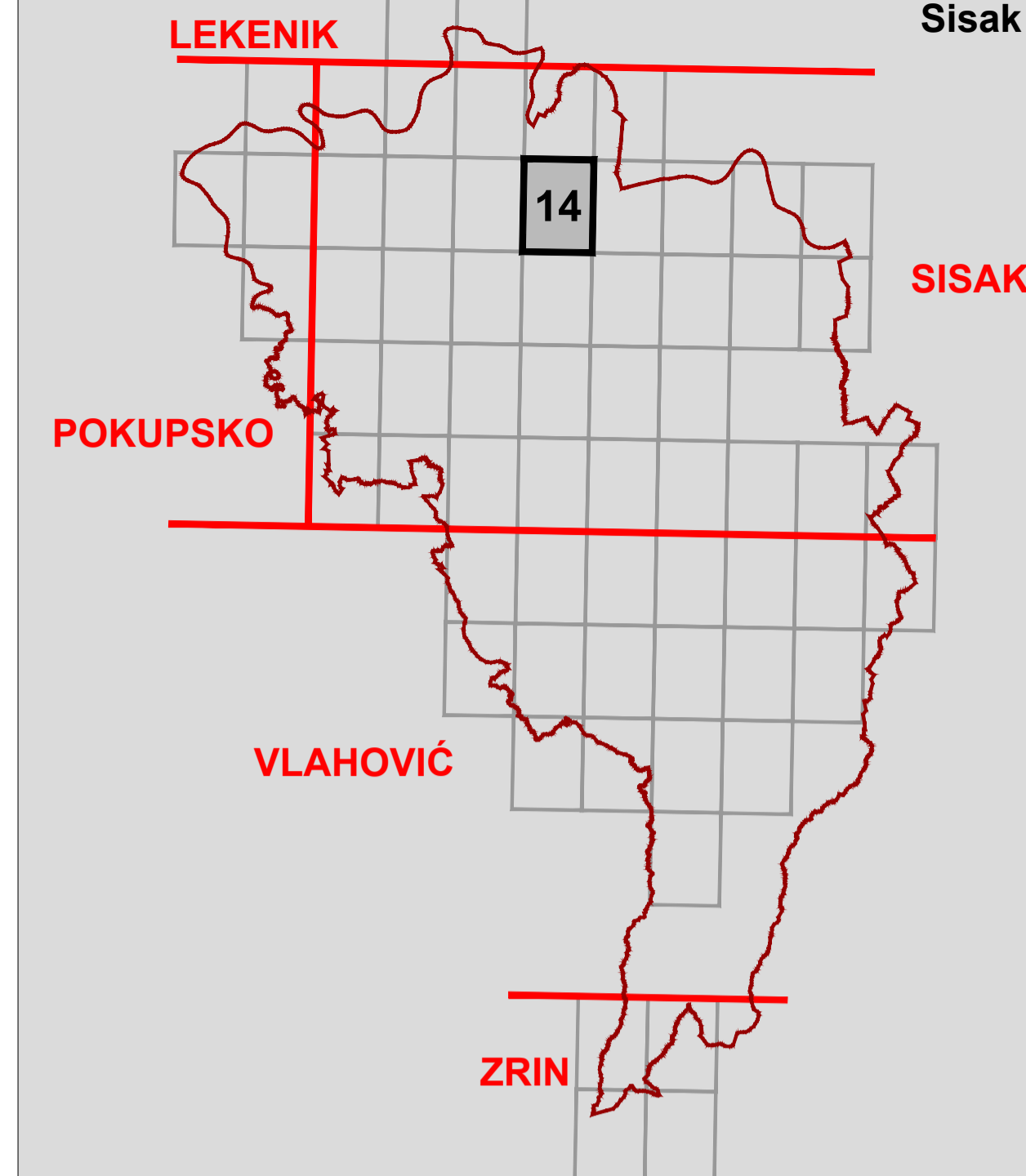
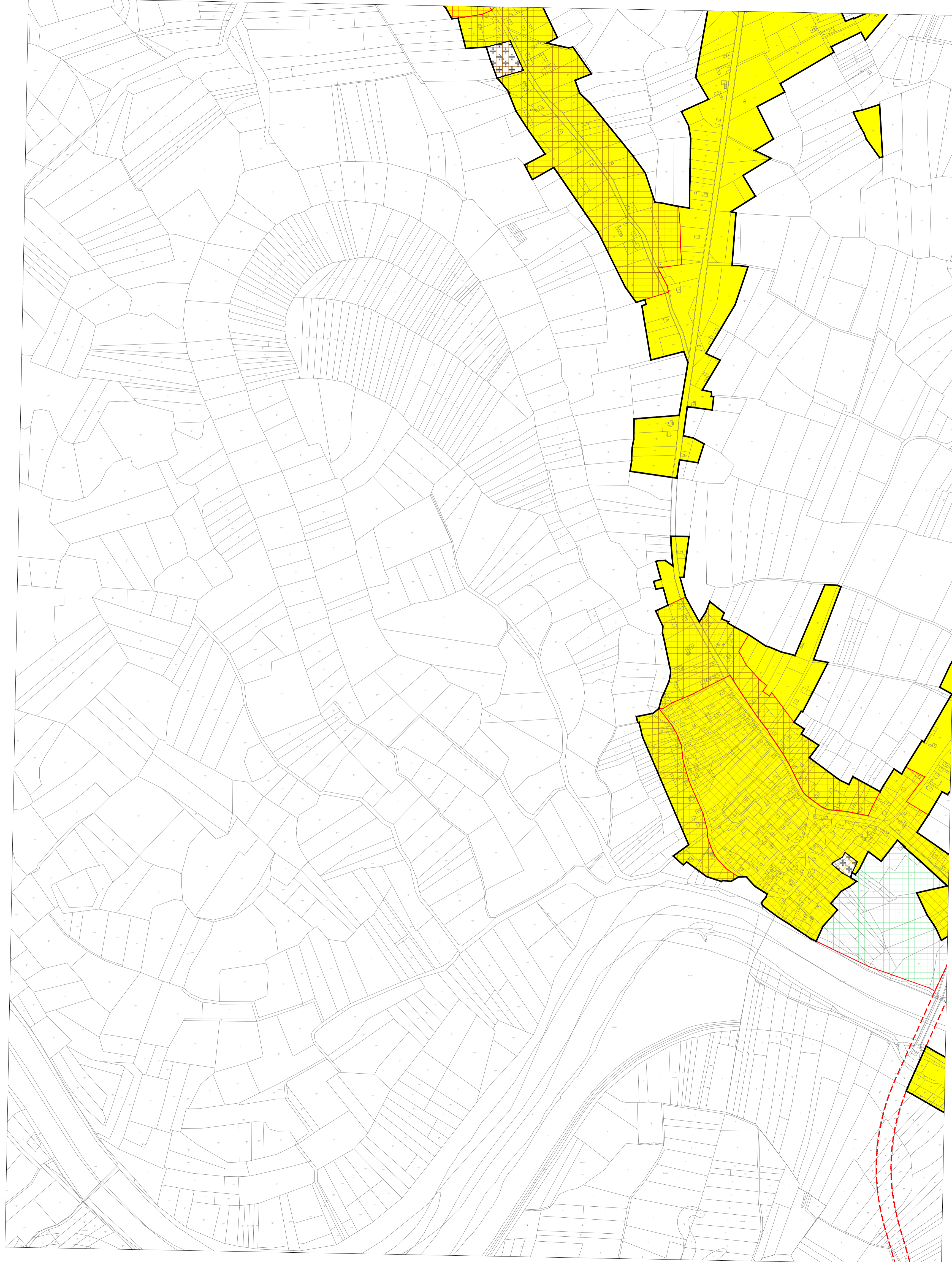
CESTOVNI KORIDOR /PLANIRANI/

MJERE ZAŠTITE POVIJESNIH RURALNIH NASELJA

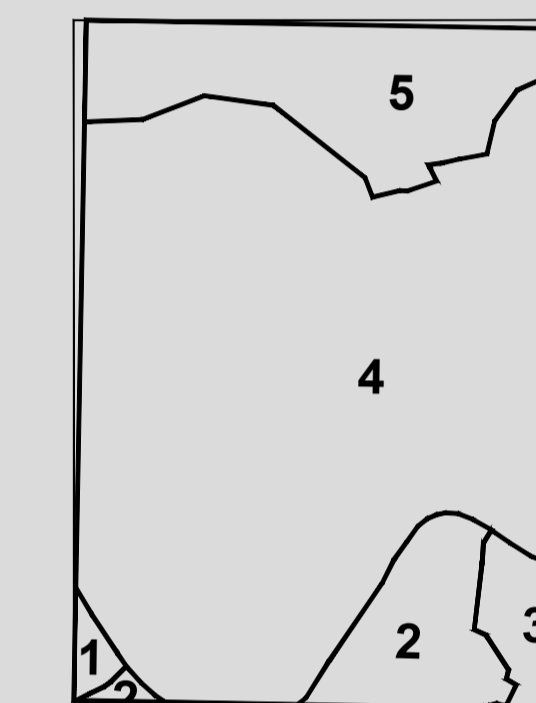
ZONA B - DJELOMIČNA ZAŠTITA POVIJESNIH STRUKTURA

ZONA C - AMBIJENTALNA ZAŠTITA (IZGRAĐENO)

ZONA Z - AMBIJENTALNA ZAŠTITA (NEIZGRAĐENO)

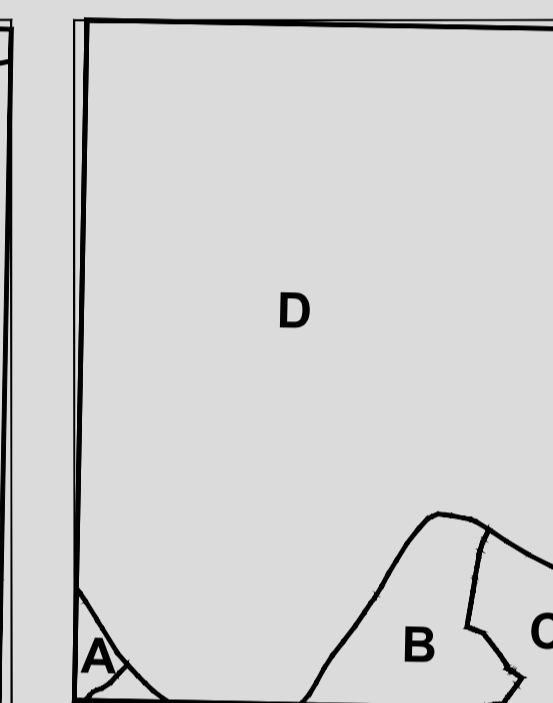


NASELJA



- 1 Gornje Mokrice
- 2 Novo Selište
- 3 Petrinja
- 4 Brest Pokupski
- 5 Mala Gorica

KATASTARSKE OPĆINE



- A K.o. Gorske Mokrice
- B K.o. Novo Selište
- C K.o. Petrinja
- B K.o. Brest Pokupski

GRAD PETRINJA

Naziv prostornog plana: VII. IZMJENE I DOPUNE
PROSTORNOG PLANA UREĐENJA GRADA PETRINJE

Naziv kartografskog prikaza: 4. GRAĐEVINSKA PODRUČJA NASELJA
LIST - SISAK 14

Broj kartografskog prikaza: 4.14. Mjerilo kartografskog prikaza: 1 : 5000

Odluka Gradskog vijeća Grada Petrinje o izradi VII. izmjena i dopuna PPUG-a Petrinje: "Službeni vjesnik", broj 15/20, 44/20 i 03/21 Odluka Gradskog vijeća Grada Petrinje o donošenju VII. izmjena i dopuna PPUG-a Petrinje: "Službeni vjesnik", broj 71/21

Javna rasprava objavljena je: 3. rujna 2021. godine Javni uvid održan: od 6. do 17. rujna 2021. godine

Pečat tijela odgovornog za provođenje javne rasprave: M.P. Odgovorna osoba za provođenje javne rasprave: Ivan Begić, dipl.iur.

Mišljenje na plan: JAVNA USTANOVA ZAVOD ZA PROSTORNO UREĐENJE SISAČKO - MOSLAVAČKE ŽUPANIJE Klasa: 350-02/20-02/13, urbroj: 2176-117-03-21-9 od 14. listopada 2021. godine (temeljem članka 107. Zakona o prostornom uređenju, NN 153/13, 66/17, 114/18, 39/19 i 98/19)

Pravna osoba koja je izradila plan: CPA CENTAR ZA PROSTORNO UREĐENJE I ARHITEKTURU d.o.o.

Pečat pravne osobe koja je izradila plan: M.P. Odgovorna osoba: Tomislav Dolečki, dipl.ing.arh.

Pečat odgovorne voditeljice izrade plana: M.P. Odgovorna voditeljica izrade Nacrta prijedloga VII. Izmjena i dopuna PPUG-a Petrinje: mr.sc. Zrinka Tadić, dipl.ing.arh., ovlaštena arhitektica urbanistica

Stručni tim u izradi plana: 1. Tomislav Dolečki, dipl.ing.arh. 2. Neda Kaminski - Kirš, dipl.ing.arh. 3. mr.sc. Zrinka Tadić, dipl.ing.arh. 4. Dora Dolečki - Glasinović, dipl.ing.arh. Suradnja u izradi plana: 1. Igor Grubišić, dipl.ing.građ. 2. Barbara Vajdić, dipl.oec. 3. Josip Stefičić, dipl.iur.

Pečat Gradskog vijeća Grada Petrinje: M.P. Predsjednik Gradskog vijeća Grada Petrinje: Robert Polansčak

Istovjetnost ovog prostornog plana s izvornikom ovjerava: M.P. Pečat nadležnog tijela: M.P.

(ime, prezime, potpis)