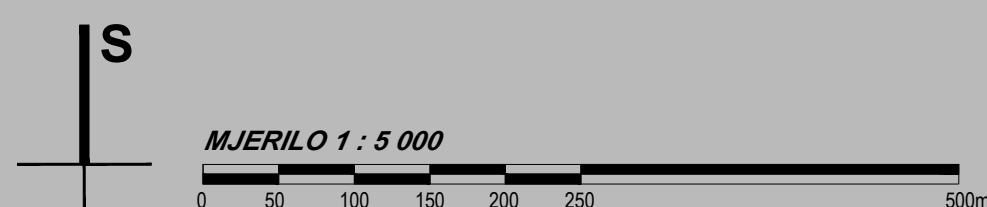




CPA CENTAR ZA PROSTORNO UREĐENJE I ARHITEKTURU D.O.O.

VII. IZMJENE I DOPUNE
PROSTORNOG PLANA UREĐENJA
GRADA PETRINJE

4. GRAĐEVINSKA PODRUČJA NASELJA
4.17. LIST - SISAK 17



TUMAČ ZNAKOVA

GRANICE

GRANICA GRAĐEVINSKOG PODRUČJA

GRANICA IZDVOJENOG GRAĐEVINSKOG PODRUČJA
IZVAN NASELJA - GOSPODARSKA NAMJENA

RAZVOJ I UREĐENJE POVRŠINA NASELJA

IZGRAĐENI DIO GRAĐEVINSKOG PODRUČJA

NEIZGRAĐENI, UREĐENI DIO GRAĐEVINSKOG PODRUČJA

NEIZGRAĐENI, NEUREĐENI DIO GRAĐEVINSKOG PODRUČJA

RAZVOJ I UREĐENJE POVRŠINA IZVAN NASELJA

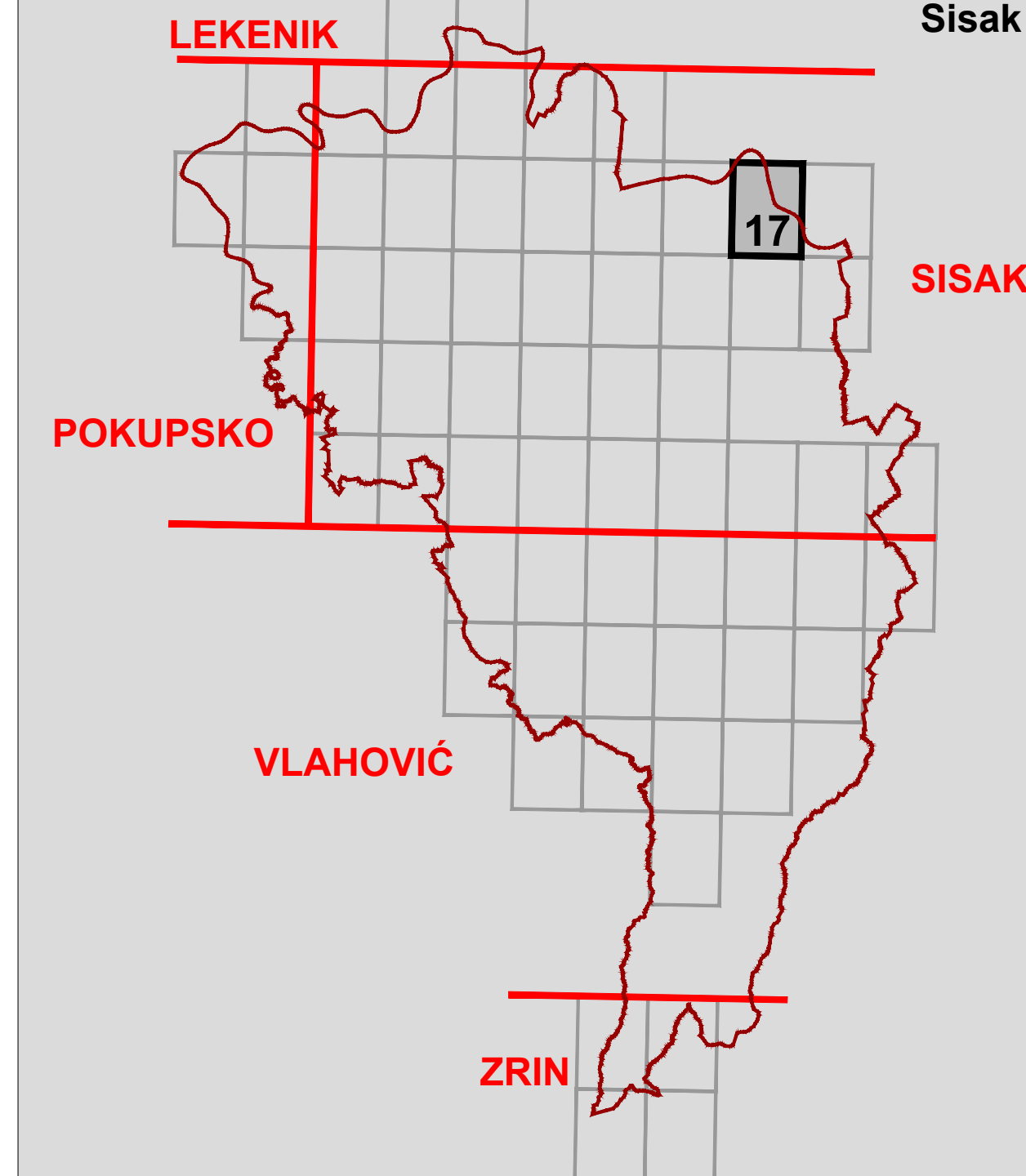
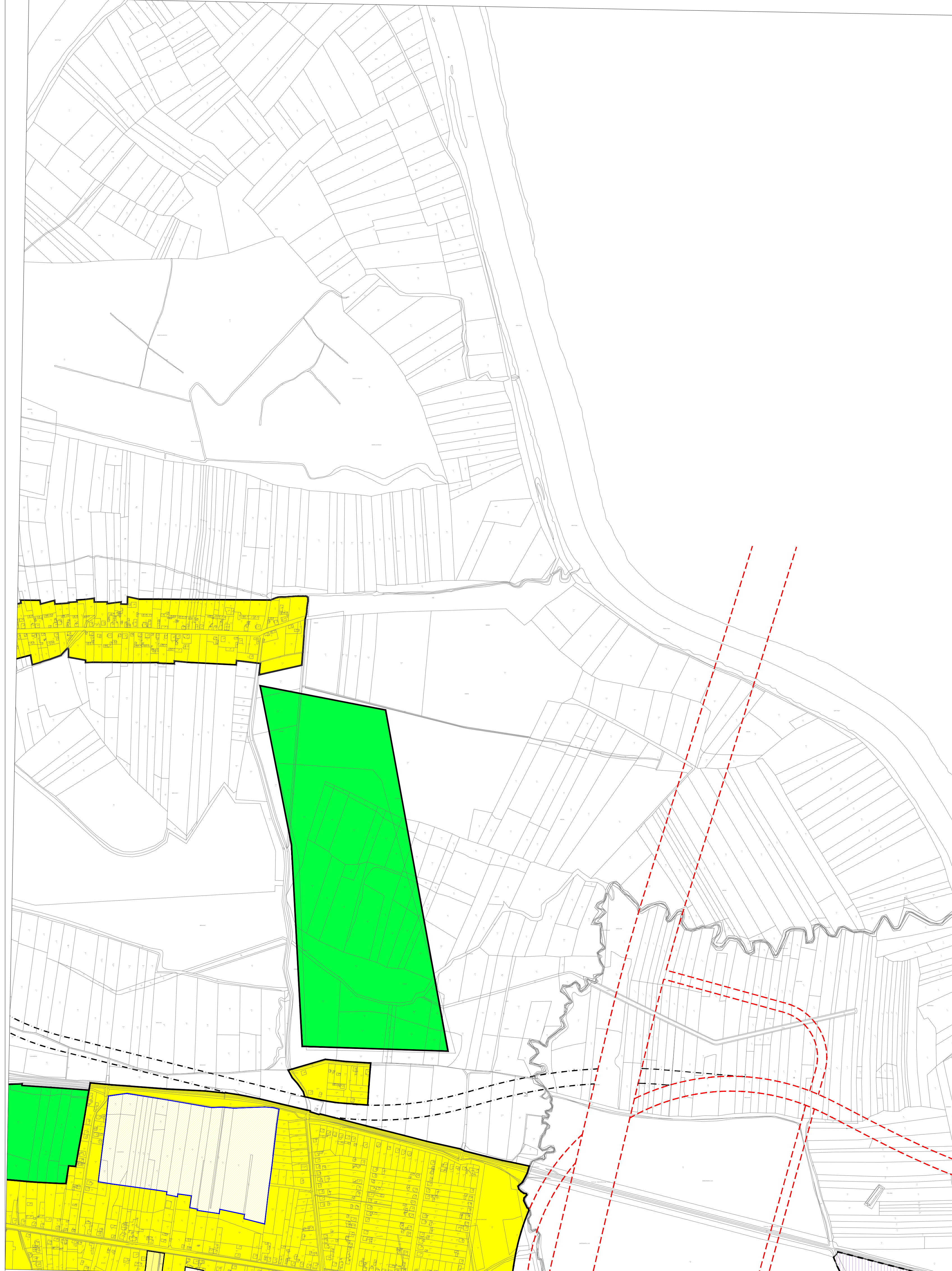
NEIZGRAĐENI, UREĐENI DIO IZDVOJENOG
GRAĐEVINSKOG PODRUČJA - GOSPODARSKA NAMJENA

ŠPORTSKO - REKREACIJSKA NAMJENA

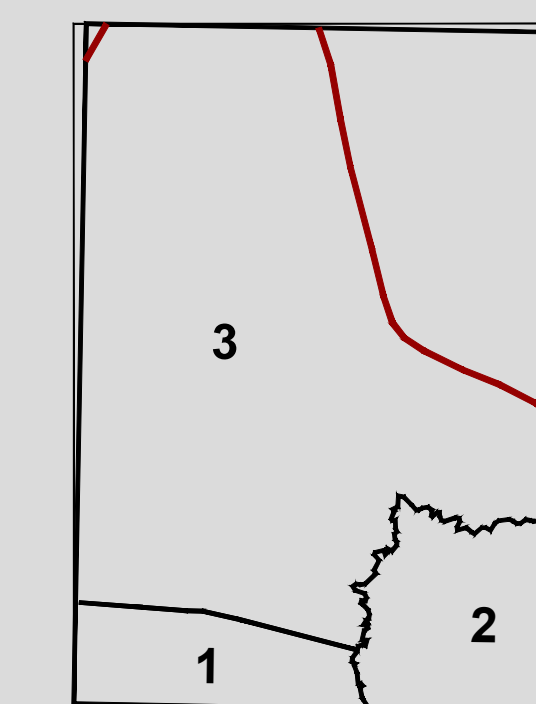
ZAŠTITNI INFRASTRUKTURNI KORIDORI

CESTOVNI KORIDOR /PLANIRANI/

PROSTOR ZA ISTRAŽIVANJE CESTOVNOG KORIDORA

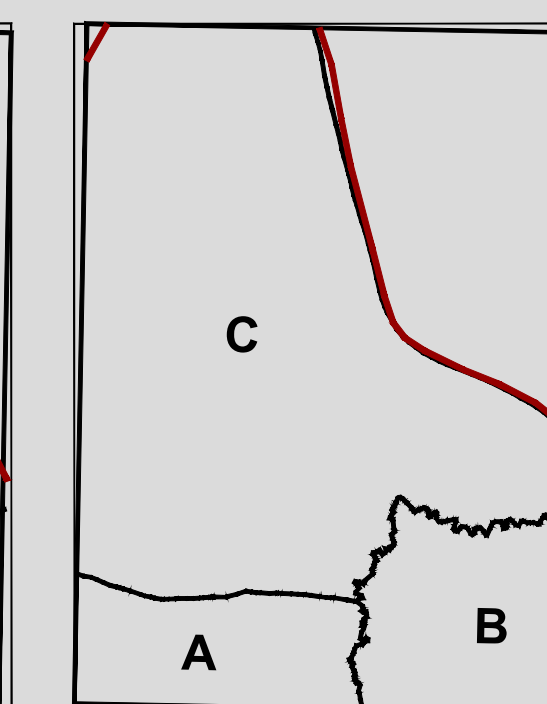


NASELJA



1 Petrinja
2 Mošćenica
3 Nova Drenčina

KATASTARSKE OPĆINE



A K.o. Petrinja
B K.o. Mošćenica
C K.o. Nova Drenčina

GRAD PETRINJA

Naziv prostornog plana: VII. IZMJENE I DOPUNE
PROSTORNOG PLANA UREĐENJA GRADA PETRINJE

Naziv kartografskog prikaza: 4. GRAĐEVINSKA PODRUČJA NASELJA
LIST - SISAK 17

Broj kartografskog prikaza: 4.17. Mjerilo kartografskog prikaza: 1 : 5000

Odluka Gradskog vijeća Grada Petrinje o izradi VII. izmjena i dopuna PPUG-a Petrinje: "Službeni vjesnik", broj 15/20, 44/20 i 03/21 Odluka Gradskog vijeća Grada Petrinje o donošenju VII. izmjena i dopuna PPUG-a Petrinje: "Službeni vjesnik", broj 71/21

Javna rasprava objavljena je: 3. rujna 2021. godine Javni uvid održan: od 6. do 17. rujna 2021. godine

Pečat tijela odgovornog za provođenje javne rasprave: Odgovorna osoba za provođenje javne rasprave:

M.P. Ivan Begić, dipl.iur.

Mišljenje na plan: JAVNA USTANOVA ZAVOD ZA PROSTORNO UREĐENJE SISAČKO - MOSLAVAČKE ŽUPANIJE
klasa: 350-02/20-02/13, urbroj: 2176-117-03-21-9 od 14. listopada 2021. godine
(temeljem članka 107. Zakona o prostornom uređenju, NN 153/13, 66/17, 114/18, 39/19 i 98/19)

Pravna osoba koja je izradila plan: CPA CENTAR ZA PROSTORNO UREĐENJE I ARHITEKTURU d.o.o.

Pečat pravne osobe koja je izradila plan: M.P. Odgovorna osoba:

M.P. Tomislav Dolečki, dipl.ing.arh.

Pečat odgovorne voditeljice izrade plana: M.P. Odgovorna voditeljica izrade Nacrta prijedloga VII. izmjena i dopuna PPUG-a Petrinje

M.P. mr.sc. Zrinka Tadić, dipl.ing.arh. ovlaštena arhitektica urbanistica

Stručni tim u izradi plana: Suradnja u izradi plana:
1. Tomislav Dolečki, dipl.ing.arh. 1. Igor Grubišić, dipl.ing.građ.
2. Neda Kaminski - Kirš, dipl.ing.arh. 2. Barbara Vajdić, dipl.oec.
3. mr.sc. Zrinka Tadić, dipl.ing.arh. 3. Josip Stefičić, dipl.iur.
4. Dora Dolečki - Glasinović, dipl.ing.arh.

Pečat Gradskog vijeća Grada Petrinje: M.P. Predsjednik Gradskog vijeća Grada Petrinje:

M.P. Robert Polanšćak

Istovjetnost ovog prostornog plana s izvornikom ovjerava: Pečat nadležnog tijela:

M.P.

(ime, prezime, potpis)