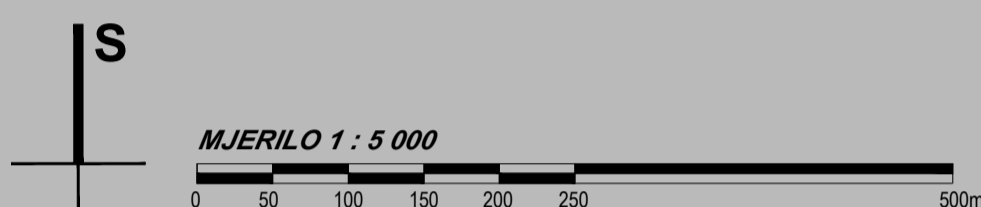




CPA CENTAR ZA PROSTORNO UREĐENJE I ARHITEKTURU D.O.O.

VII. IZMJENE I DOPUNE
PROSTORNOG PLANA UREĐENJA
GRADA PETRINJE

4. GRAĐEVINSKA PODRUČJA NASELJA
4.26. LIST - SISAK 27



TUMAČ ZNAKOVA

GRANICE

GRANICA GRAĐEVINSKOG PODRUČJA

GRANICA IZDVOJENOG GRAĐEVINSKOG PODRUČJA
IZVAN NASELJA - GOSPODARSKA NAMJENA

RAZVOJ I UREĐENJE POVRŠINA NASELJA

IZGRAĐENI DIO GRAĐEVINSKOG PODRUČJA

NEIZGRAĐENI, UREĐENI DIO GRAĐEVINSKOG PODRUČJA

NEIZGRAĐENI, NEUREĐENI DIO GRAĐEVINSKOG PODRUČJA

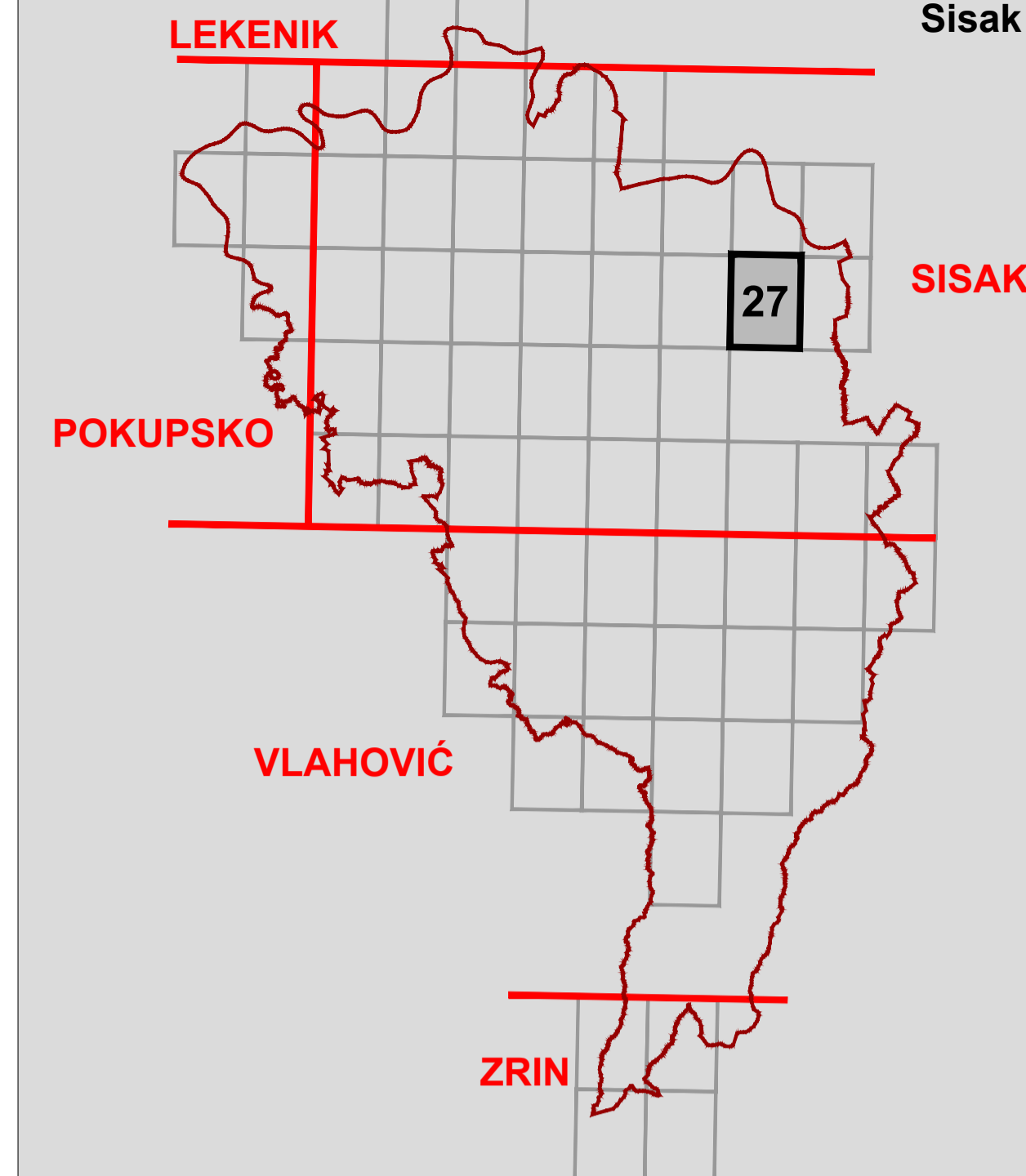
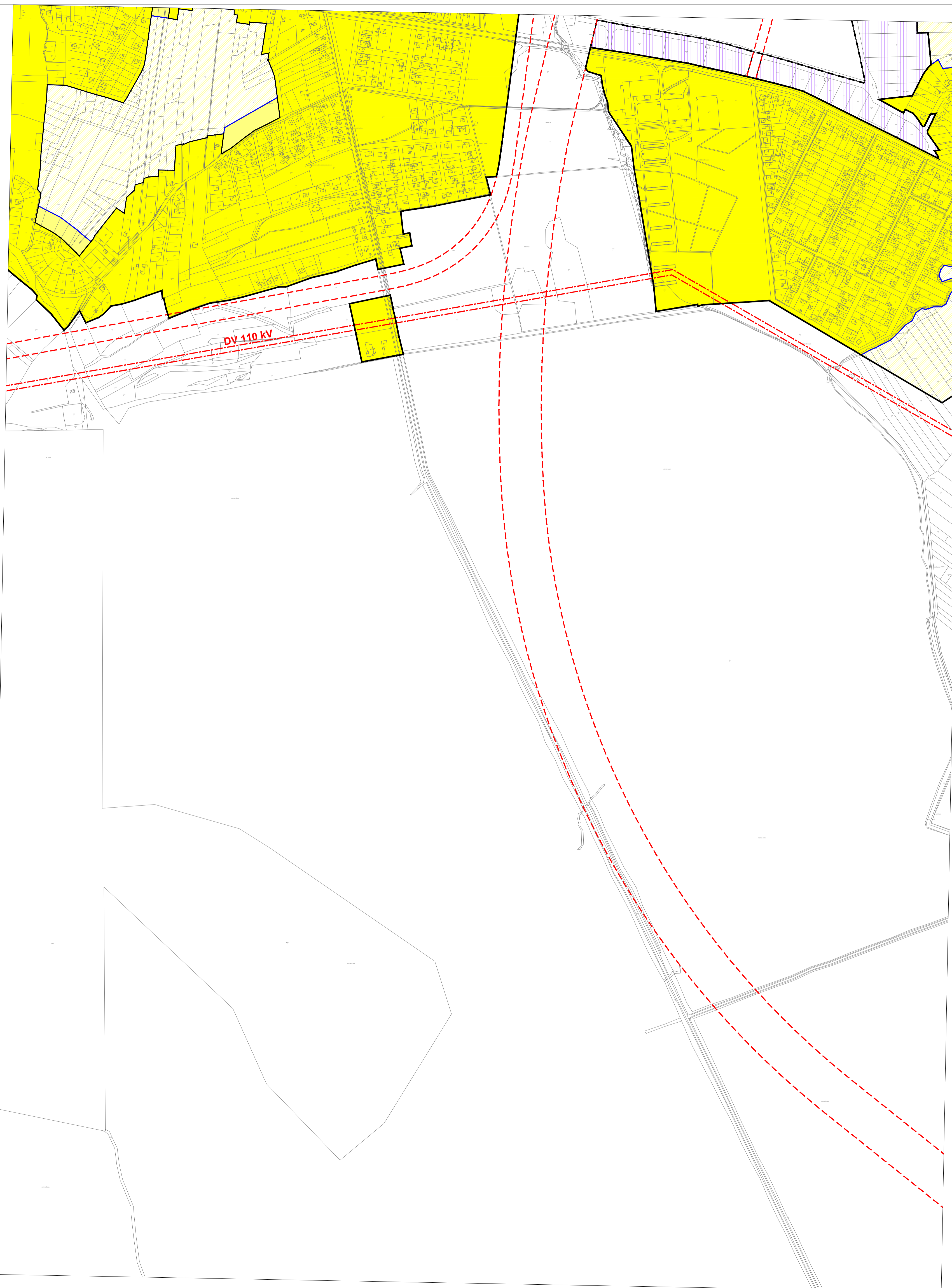
RAZVOJ I UREĐENJE POVRŠINA IZVAN NASELJA

NEIZGRAĐENI, UREĐENI DIO IZDVOJENOG
GRAĐEVINSKOG PODRUČJA - GOSPODARSKA NAMJENA

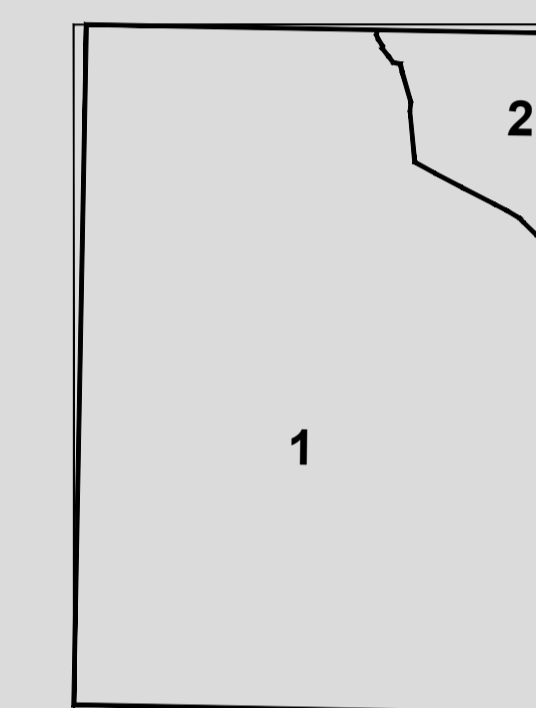
ZAŠTITNI INFRASTRUKTURNI KORIDORI

CESTOVNI KORIDOR /PLANIRANI/

DALEKOVOĐ /POSTOJEĆI/

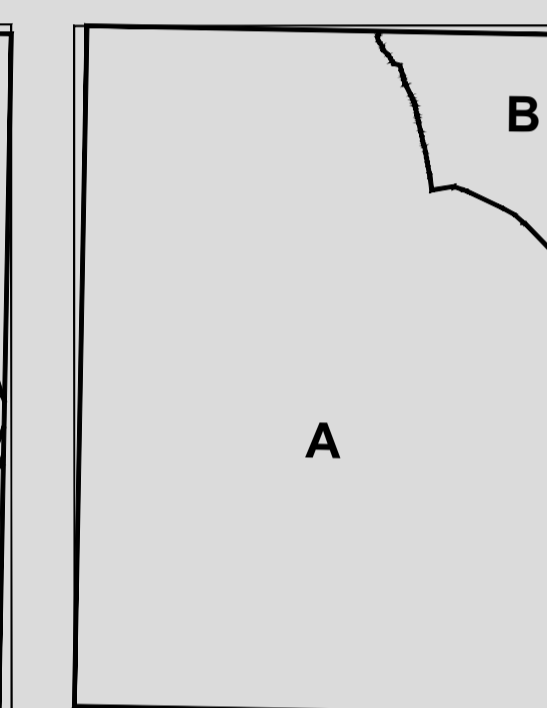


NASELJA



1 Petrinja
2 Mošćenica

KATASTARSKE OPĆINE



A K.o. Petrinja
B K.o. Mošćenica

GRAD PETRINJA

Naziv prostornog plana: VII. IZMJENE I DOPUNE PROSTORNOG PLANA UREĐENJA GRADA PETRINJE	
Naziv kartografskog prikaza: 4. GRAĐEVINSKA PODRUČJA NASELJA LIST - SISAK 27	
Broj kartografskog prikaza: 4.26.	Mjerilo kartografskog prikaza: 1 : 5000
Odluka Gradskog vijeća Grada Petrinje o izradi VII. izmjena i dopuna PPUG-a Petrinje: "Službeni vjesnik", broj 15/20, 44/20 i 03/21	Odluka Gradskog vijeća Grada Petrinje o donošenju VII. izmjena i dopuna PPUG-a Petrinje: "Službeni vjesnik", broj 71/21
Javna rasprava objavljena je: 3. rujna 2021. godine	Javni uvid održan: od 6. do 17. rujna 2021. godine
Pečat tijela odgovornog za provođenje javne rasprave: M.P.	Odgovorna osoba za provođenje javne rasprave: Ivan Begić, dipl.iur.
Mišljenje na plan: JAVNA USTANOVA ZAVOD ZA PROSTORNO UREĐENJE SISAČKO - MOSLAVAČKE ŽUPANIJE klasa: 350-02/20-02/13, urbroj: 2176-117-03-21-9 od 14. listopada 2021. godine (temeljem članka 107. Zakona o prostornom uređenju, NN 153/13, 66/17, 114/18, 39/19 i 98/19)	
Pravna osoba koja je izradila plan: CPA CENTAR ZA PROSTORNO UREĐENJE I ARHITEKTURU d.o.o.	
Pečat pravne osobe koja je izradila plan: M.P.	Odgovorna osoba: Tomislav Dolečki, dipl.Ing.arh.
Pečat odgovorne voditeljice izrade plana: M.P.	Odgovorna voditeljica izrade Nacrta prijedloga VII. Izmjena i dopuna PPUG-a Petrinje mr.sc. Zrinka Tadić, dipl.ing.arh. ovlaštena arhitekta urbanistica
Stručni tim u izradi plana: 1. Tomislav Dolečki, dipl.ing.arh. 2. Neda Kaminski - Kirš, dipl.ing.arh. 3. mr.sc. Zrinka Tadić, dipl.ing.arh. 4. Dora Dolečki - Glasinović, dipl.ing.arh.	Suradnja u izradi plana: 1. Igor Grubišić, dipl.ing.građ. 2. Barbara Vajdić, dipl.oec. 3. Josip Štefčić, dipl.iur.
Pečat Gradskog vijeća Grada Petrinje: M.P.	Predsjednik Gradskog vijeća Grada Petrinje: Robert Polansčak
Istovjetnost ovog prostornog plana s izvornikom ovjerava: (ime, prezime, potpis)	Pečat nadležnog tijela: M.P.