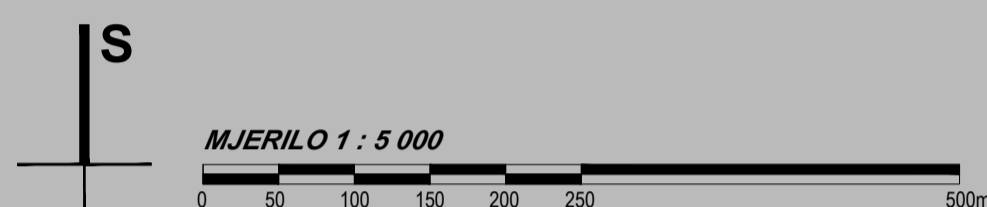




CPA CENTAR ZA PROSTORNO UREĐENJE I ARHITEKTURU D.O.O.

VII. IZMJENE I DOPUNE  
PROSTORNOG PLANA UREĐENJA  
GRADA PETRINJE

4. GRAĐEVINSKA PODRUČJA NASELJA  
4.7. LIST - SISAK 4



TUMAČ ZNAKOVA

GRANICE

GRANICA GRAĐEVINSKOG PODRUČJA

GRANICA IZDVOJENOG GRAĐEVINSKOG PODRUČJA  
IZVAN NASELJA - GOSPODARSKA NAMJENA

RAZVOJ I UREĐENJE POVRŠINA NASELJA

IZGRAĐENI DIO GRAĐEVINSKOG PODRUČJA

RAZVOJ I UREĐENJE POVRŠINA IZVAN NASELJA

IZGRAĐENI DIO IZDVOJENOG GRAĐEVINSKOG PODRUČJA -  
GOSPODARSKA NAMJENA

NEIZGRAĐENI, UREĐENI DIO IZDVOJENOG  
GRAĐEVINSKOG PODRUČJA - GOSPODARSKA NAMJENA

ZAŠTITNI INFRASTRUKTURNI KORIDORI

DALEKOVOD /POSTOJEĆI/

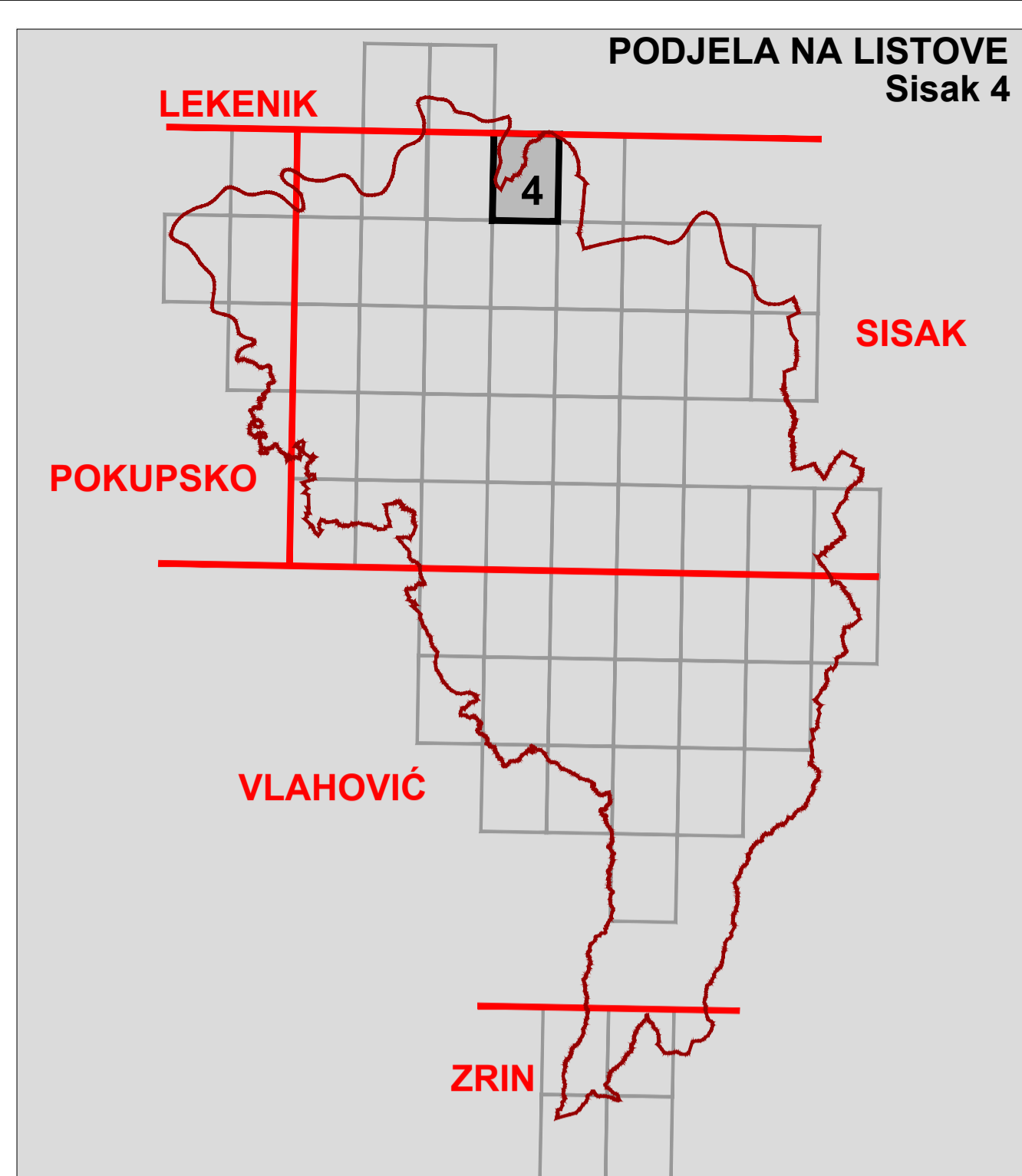
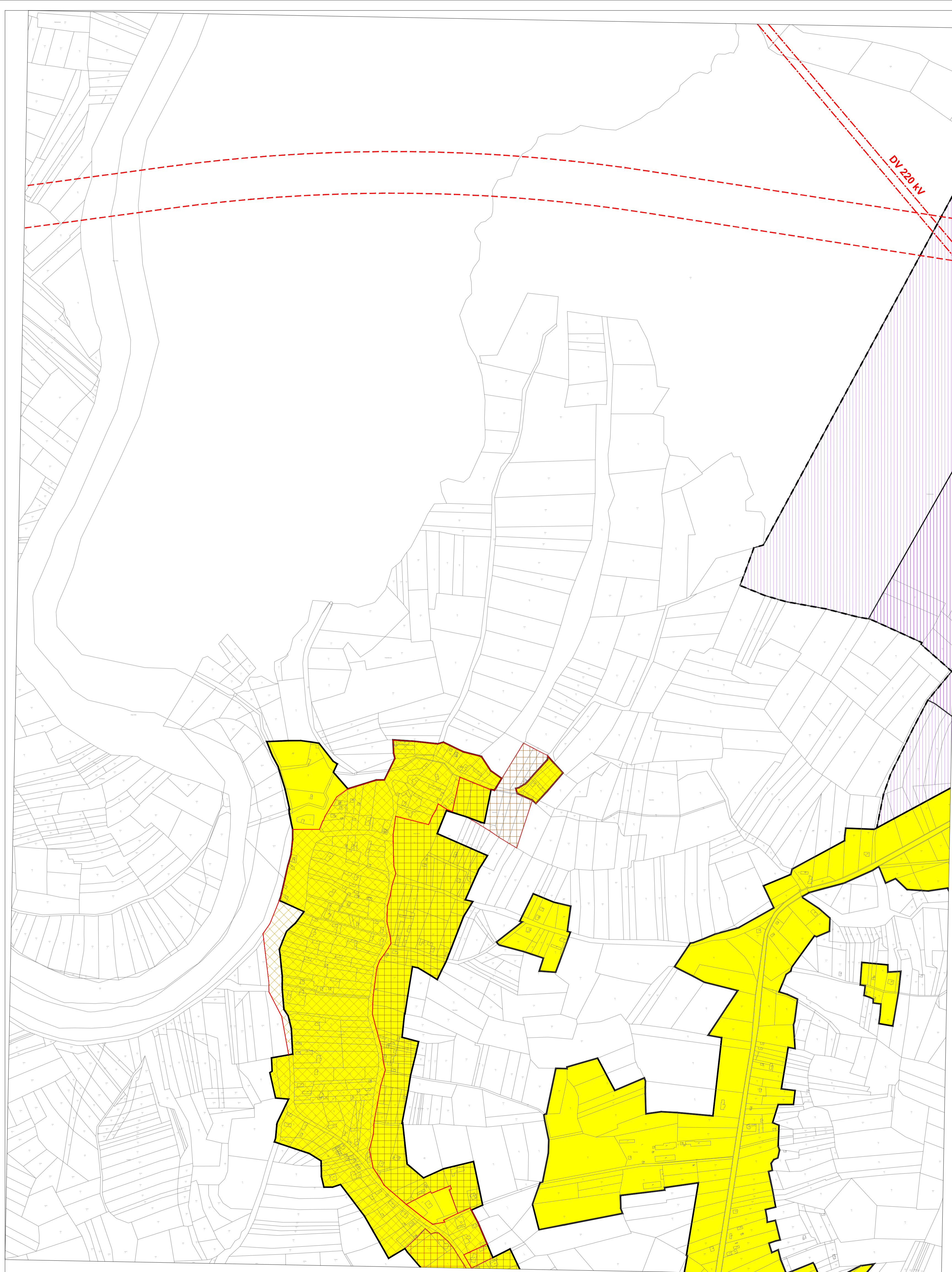
CESTOVNI KORIDOR /ZA ISTRAŽIVANJE/

MJERE ZAŠTITE POVIJESNIH RURALNIH NASELJA

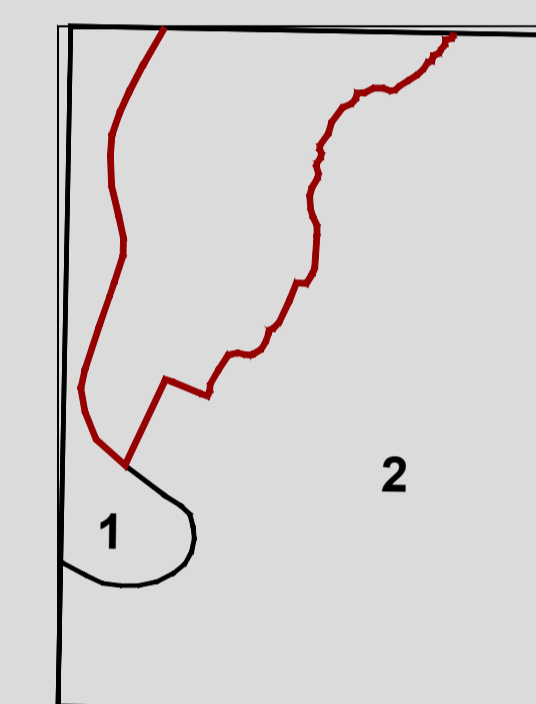
ZONA A - POTPUNA ZAŠTITA POVIJESNIH STRUKTURA

ZONA B - DJELOMIČNA ZAŠTITA POVIJESNIH STRUKTURA

ZONA C - AMBIJENTALNA ZAŠTITA (IZGRAĐENO)

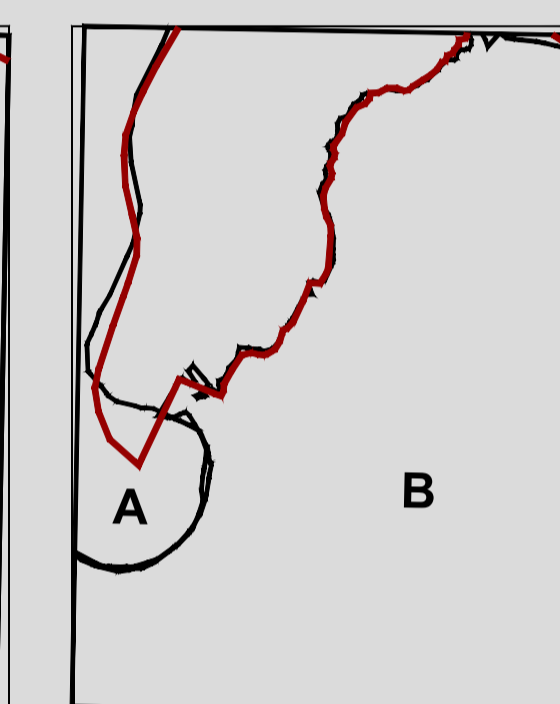


NASELJA



1 Nebojan  
2 Mala Gorica

KATAstarske Općine



A K.o. Gorske Mokrice  
B K.o. Brest Pokupski

GRAD PETRINJA

Naziv prostornog plana: <b>VII. IZMJENE I DOPUNE PROSTORNOG PLANA UREĐENJA GRADA PETRINJE</b>	
Naziv kartografskog prikaza: <b>4. GRAĐEVINSKA PODRUČJA NASELJA LIST - SISAK 4</b>	
Broj kartografskog prikaza: 4.7.	Mjerilo kartografskog prikaza: 1 : 5000
Odluka Gradskog vijeća Grada Petrinje o izradi VII. izmjena i dopuna PPUG-a Petrinje: "Službeni vjesnik", broj 15/20, 44/20 i 03/21	Odluka Gradskog vijeća Grada Petrinje o donošenju VII. izmjena i dopuna PPUG-a Petrinje: "Službeni vjesnik", broj 71/21
Javna rasprava objavljena je: 3. rujna 2021. godine	Javni uvid održan: od 6. do 17. rujna 2021. godine
Pečat tijela odgovornog za provođenje javne rasprave:	Odgovorna osoba za provođenje javne rasprave:
M.P.	..... Ivan Begić, dipl.iur.
Mišljenje na plan: JAVNA USTANOVA ZAVOD ZA PROSTORNO UREĐENJE SISAČKO - MOSLAVAČKE ŽUPANIJE Klasa: 350-02/20-02/13, urbroj: 2176-117-03-21-9 od 10. listopada 2021. godine (temeljem članka 107. Zakona o prostornom uređenju, NN 153/13, 65/17, 144/18, 39/19 i 98/19)	
Pravna osoba koja je izradila plan: CPA CENTAR ZA PROSTORNO UREĐENJE I ARHITEKTURU d.o.o.	
Pečat pravne osobe koja je izradila plan:	Odgovorna osoba:
M.P.	..... Tomislav Dolečki, dipl.Ing.arh.
Pečat odgovorne voditeljice izrade plana:	Odgovorna voditeljica izrade Nacrta prijedloga VII. izmjena i dopuna PPUG-a Petrinje
M.P.	..... mr.sc. Zrinka Tadić, dipl.Ing.arh. ovlaštena arhitekta urbanistica
Stručni tim u izradi plana: 1. Tomislav Dolečki, dipl.Ing.arh. 2. Neda Kaminski - Kirš, dipl.Ing.arh. 3. mr.sc. Zrinka Tadić, dipl.Ing.arh. 4. Dora Dolečki - Glasinović, dipl.Ing.arh.	Suradnja u izradi plana: 1. Igor Grubišić, dipl.Ing.građ. 2. Barbara Vajdić, dipl.oec. 3. Josip Stefičić, dipl.iur.
Pečat Gradskog vijeća Grada Petrinje:	Predsjednik Gradskog vijeća Grada Petrinje:
M.P.	..... Robert Polanšćak
Istovjetnost ovog prostornog plana s izvornikom ovjerava:	Pečat nadležnog tijela:
..... (ime, prezime, potpis)	M.P.