



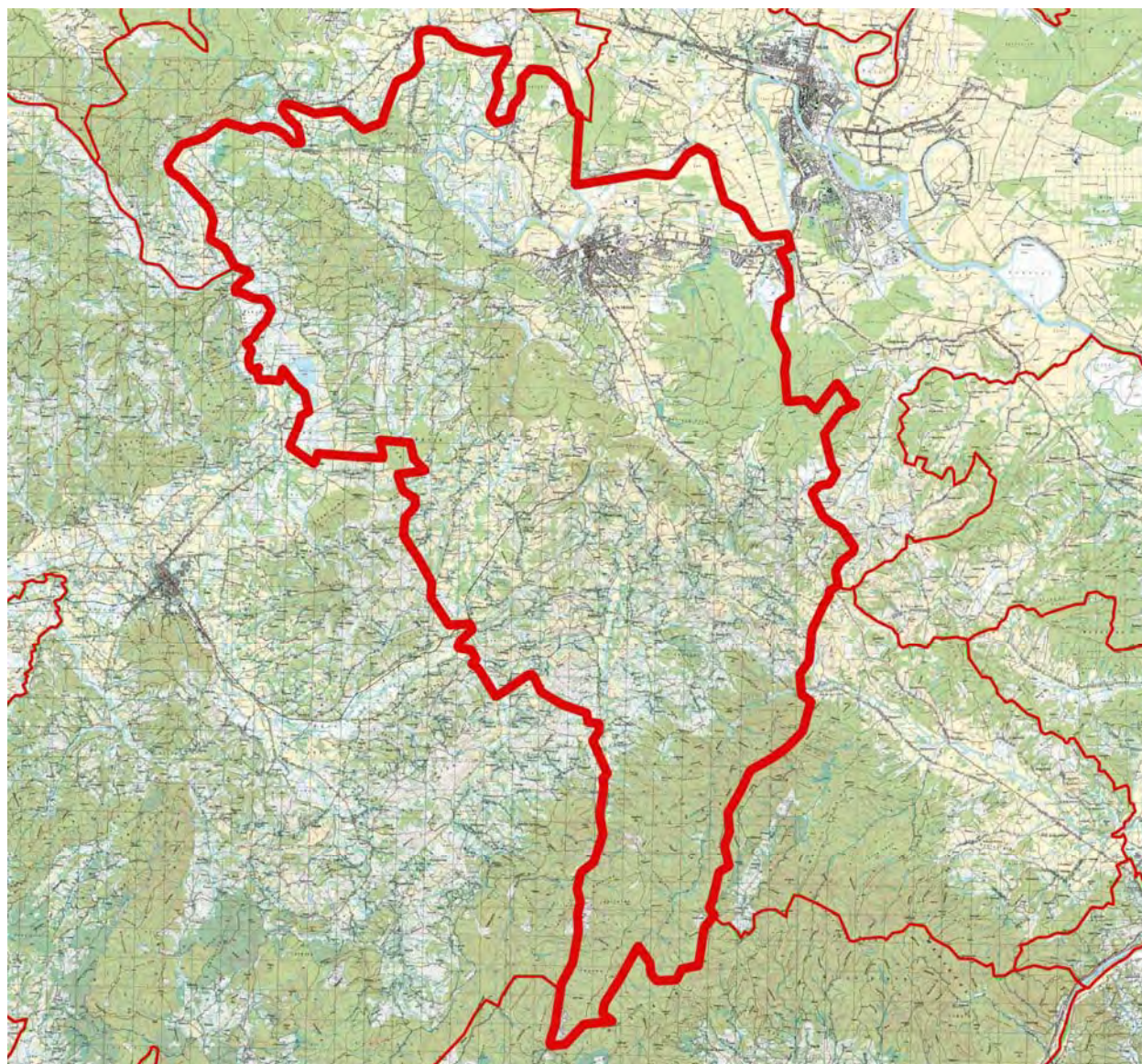
CPA
CENTAR ZA PROSTORNO UREĐENJE
I ARHITEKTURU d.o.o.



Nositelj izrade:

GRAD PETRINJA

UPRAVNI ODJEL ZA PROSTORNO UREĐENJE,
GRADITELJSTVO I ZAŠTITU OKOLIŠA



VII. IZMJENE I DOPUNE PROSTORNOG PLANA UREĐENJA GRADA PETRINJE

Petrinja - Zagreb, studeni 2021.



CPA
CENTAR ZA PROSTORNO UREĐENJE
I ARHITEKTURU d.o.o.

Odranska 2
10 000 Zagreb

01 6190 332
01 6190 356
cpa@cpa.com.hr
www.cpa.com.hr

VII. IZMJENE I DOPUNE PROSTORNOG PLANA UREĐENJA GRADA PETRINJE



Nositelj izrade:

GRAD PETRINJA

Gradonačelnica Grada Petrinje:

Magdalena KOMES, dipl.iur.

UPRAVNI ODJEL ZA PROSTORNO UREĐENJE,
GRADITELJSTVO I ZAŠTITU OKOLIŠA

Privremeni pročelnik Upravnog odjela:

Ivan BEGIĆ, dipl.iur.

Viša savjetnica za koordinaciju projekata:

Vlasta VUGLEC, dipl.ing.građ.

Stručni izrađivač:

CPA CENTAR ZA PROSTORNO UREĐENJE I ARHITEKTURU d.o.o. Zagreb

Direktor CPA:

Tomislav DOLEČKI, dipl.ing.arh.

Odgovorna voditeljica izrade Nacrta prijedloga
VII. izmjena i dopuna PPUG-a Petrinje:

mr.sc. Zrinka TADIĆ, dipl.ing.arh.
ovlaštena arhitektica urbanistica

Stručni tim CPA:

Tomislav DOLEČKI, dipl.ing.arh.
Neda KAMINSKI - KIRŠ, dipl.ing.arh.
mr.sc. Zrinka TADIĆ, dipl.ing.arh.
Dora DOLEČKI GLASINOVIĆ, dipl.ing.arh.

Suradnja u izradi Plana:

Igor GRUBIŠIĆ, dipl.ing.građ.
Barbara VAJDIĆ, dipl.oecc.
Josip ŠTEFIČIĆ, dipl.iur.

Petrinja - Zagreb, studeni 2021.

SISAČKO - MOSLAVAČKA ŽUPANIJA

GRAD PETRINJA

Naziv prostornog plana:

VII. IZMJENE I DOPUNE PROSTORNOG PLANA UREĐENJA GRADA PETRINJE

Odluka Gradskog vijeća Grada Petrinje o izradi VII. izmjena i dopuna Prostornog plana uređenja Grada Petrinje: "Službeni vjesnik", broj 15/20, 44/20 i 03/21

Odluka Gradskog vijeća Grada Petrinje o donošenju VII. izmjena i dopuna Prostornog plana uređenja Grada Petrinje: "Službeni vjesnik", broj 71/21

Javna rasprava objavljena je:
03. rujna 2021. godine

Javni uvid održan:
od: 06. do: 17. rujna 2021. godine

Pečat tijela odgovornog za provođenje javne rasprave:

Odgovorna osoba za provođenje javne rasprave:

M.P.

.....
Ivan BEGIĆ, dipl.iur.

Mišljenje na plan:

JAVNA USTANOVA ZAVOD ZA PROSTORNO UREĐENJE SISAČKO - MOSLAVAČKE ŽUPANIJE
mišljenje klasa: 350-02/20-02/13, urbroj: 2176-117-03-21-9 od 14. listopada 2021. godine na osnovi članka 107. Zakona o prostornom uređenju (NN 153/13, 65/17, 114/18, 39/19 i 98/19) da je Konačni prijedlog VII. izmjena i dopuna PPUG-a Petrinje usklađen sa Prostornim planom Sisačko - moslavačke županije ("Službeni glasnik SMŽ", broj 04/01, 12/10, 10/17, 12/19 i 23/19)



Pravna osoba koja je izradila plan:

CPA CENTAR ZA PROSTORNO UREĐENJE I ARHITEKTURU d.o.o. Zagreb

Pečat pravne osobe koja je izradila plan:



CPA
CENTAR ZA PROSTORNO UREĐENJE
I ARHITEKTURU d.o.o. Odranska 2, Zagreb
M.P.

Odgovorna osoba:

.....
Tomislav Dolečki, dipl.ing.arh.

Pečat odgovorne voditeljice izrade plana:



mr.sc. ZRINKA TADIĆ
dipl.ing.arh.
OVLAŠTENA ARHITEKTICA
URBANISTICA
A-U M.P.

Odgovorna voditeljica izrade Nacrta prijedloga
VII. izmjena i dopuna PPUG-a Petrinje:

.....
Tadić

.....
mr.sc. Zrinka Tadić, dipl.ing.arh.
ovlaštena arhitektica urbanistica

Stručni tim CPA d.o.o.:

1. Neda Kaminski-Kirš, dipl.ing.arh.
2. Tomislav Dolečki, dipl.ing.arh.
3. mr.sc. Zrinka Tadić, dipl.ing.arh.
4. Dora Dolečki Glasinović, dipl.ing.arh.

Suradnja u izradi Plana:

1. Igor Grubišić, dipl.ing.građ.
2. Barbara Vajdić, dipl.oecc.
3. Josip Štefičić, dipl.iur.

Pečat Gradskog vijeća Grada Petrinje:

Predsjednik Gradskog vijeća Grada Petrinje:

M.P.

.....
Robert Polanščak

Istovjetnost prostornog plana s izvornikom ovjerava:

Pečat nadležnog tijela:

.....
(ime, prezime, potpis)

M.P.



CPA
CENTAR ZA PROSTORNO UREĐENJE
I ARHITEKTURU d.o.o.



Nositelj izrade:

GRAD PETRINJA

UPRAVNI ODJEL ZA PROSTORNO UREĐENJE,
GRADITELJSTVO I ZAŠTITU OKOLIŠA

VII. IZMJENE I DOPUNE PROSTORNOG PLANA UREĐENJA GRADA PETRINJE

OPĆI PRILOZI

- izvadak iz registra Trgovačkog suda u Zagrebu za tvrtku CPA Centar za prostorno uređenje i arhitekturu d.o.o. za obavljanje stručnih poslova prostornog uređenja
 - suglasnost Ministarstva graditeljstva i prostornoga uređenja, Uprave za prostorno uređenje, pravne poslove i programe Europske unije za obavljanje stručnih poslova izrade nacrtu prijedloga svih prostornih planova i nacrtu izvješća o stanju u prostoru svih razina iz članka 2. stavka 1. točke 1. Pravilnika o izdavanju suglasnosti za obavljanje stručnih poslova prostornog uređenja (NN 136/15) za tvrtku CPA Centar za prostorno uređenje i arhitekturu d.o.o. (klasa: UP/I-350-02/17-07/3 urbroj: 531-05-17-4 od 07. ožujka 2017. godine)
 - rješenje tvrtke CPA Centar za prostorno uređenje i arhitekturu d.o.o. o imenovanju odgovorne voditeljice izrade VII. izmjena i dopuna Prostornog plana uređenja Grada Petrinje
 - rješenje Hrvatske komore arhitekata o upisu u Imenik ovlaštenih arhitekata urbanista za mr.sc. Zrinku Tadić, dipl.ing.arh. (klasa: UP/I-034-02/16-02/117 urbroj: 505-04-16-02 od 19. travnja 2016.)
 - izjava odgovorne voditeljice izrade o usklađenosti Nacrta prijedloga VII. izmjena i dopuna Prostornog plana uređenja Grada Petrinje prema članku 83. Zakona o prostornom uređenju (NN 153/13, 65/17, 114/18, 39/19 i 98/19)
-



IZVADAK IZ SUDSKOG REGISTRA

SUBJEKT UPISA

MBS:

080012259

OIB:

93952250728

EUID:

HRSR.080012259

TVRTKA:

- 1 CENTAR ZA PROSTORNO UREĐENJE I ARHITEKTURU društvo s ograničenom odgovornošću za obavljanje stručnih poslova prostornog uređenja
- 1 CENTAR ZA PROSTORNO UREĐENJE I ARHITEKTURU d.o.o.

SJEDIŠTE/ADRESA:

- 1 Zagreb (Grad Zagreb)
Odranska 2

ADRESA ELEKTRONIČKE POŠTE:

- 5 tomlav@cpa.com.hr

PRAVNI OBLIK:

- 1 društvo s ograničenom odgovornošću

PREDMET POSLOVANJA:

- 1 74.2 - Arhitektonske i inženj. djel. i tehn. savjet.
- 1 74.20 - Arhitektonske i inženj. djel. i tehn. savjet.
- 1 74.4 - Promidžba (reklama i propaganda)
- 1 74.40 - Promidžba (reklama i propaganda)
- 4 * - stručni poslovi prostornog uređenja
- 4 * - stručni poslovi zaštite okoliša
- 4 * - djelatnost projektiranja i/ili stručnog nadzora građenja
- 4 * - djelatnost upravljanja projektom gradnje
- 4 * - vještačenje iz područja graditeljstva
- 4 * - usluge informacijskog društva
- 4 * - zastupanje inozemnih tvrtki

OSNIVAČI/ČLANOVI DRUŠTVA:

- 3 Tomislav Dolečki, OIB: 13168553832
Zagreb, Trpanjska 22
- 3 - član društva
- 3 Neda Kaminski-Kirš, OIB: 35557773514
Zagreb, Ivana Kukuljevića 10
- 3 - član društva

OSOBE OVLAŠTENE ZA ZASTUPANJE:

- 1 Tomislav Dolečki, OIB: 13168553832
Zagreb, Trpanjska 22



IZVADAK IZ SUDSKOG REGISTRA

SUBJEKT UPISA

OSOBE OVLAŠTENE ZA ZASTUPANJE:

- 1 - direktor
- 1 - zastupa samostalno i pojedinačno

- 1 NEDA KAMINSKI-KIRŠ, OIB: 35557773514
Zagreb, IVANA KUKULJEVIĆA 10
- 1 - direktor
- 1 - zastupa samostalno i pojedinačno

TEMELJNI KAPITAL:

- 2 20.000,00 kuna

PRAVNI ODNOSI:

Osnivački akt:

- 1 Društveni ugovor zaključen dana 27. srpnja 1995. godine.
- 2 Odlukom članova društva od 20. studenog 2008. godine mijenja se Društveni ugovor društva od 27. srpnja 1995. godine u odredbama koje se odnose na temeljni kapital i to toč. IV čl. 7, čl. 8 i čl. 26 odredbe o broju članova uprave. Društveni ugovor o osnivanju društva - pročišćeni tekst od 20. studenog 2008. godine se dostavlja u zbirku isprava.
- 4 Temeljem odluke članova društva od 03. veljače 2017. godine mijenja se Društveni ugovor od 20. studenog 2008. godine u čl. 6. koji se odnosi na predmet poslovanja društva. Pročišćeni tekst Društvenog ugovora dostavljen je u zbirku isprava.

Promjene temeljnog kapitala:

- 2 Odlukom članova društva od 20. studenog 2008. godine povećava se temeljni kapital društva sa iznosa od 18.200,00 kn za iznos od 1.800,00 kn uplatom u novcu na iznos od 20.000,00 kn. Temeljni kapital je unešen u cijelosti.

FINANCIJSKA IZVJEŠĆA:

	Predano	God.	Za razdoblje	Vrsta izvještaja
eu	29.06.20	2019	01.01.19 - 31.12.19	GFI-POD izvještaj

Upise u glavnu knjigu proveli su:

RBU Tt	Datum	Naziv suda
0001 Tt-95/1208-2	15.11.1995	Trgovački sud u Zagrebu
0002 Tt-08/14713-4	17.12.2008	Trgovački sud u Zagrebu
0003 Tt-10/10834-2	12.10.2010	Trgovački sud u Zagrebu
0004 Tt-17/5806-3	01.03.2017	Trgovački sud u Zagrebu
0005 Tt-21/27170-2	16.06.2021	Trgovački sud u Zagrebu
eu /	31.03.2009	elektronički upis
eu /	31.03.2010	elektronički upis
eu /	09.03.2011	elektronički upis
eu /	15.03.2012	elektronički upis



IZVADAK IZ SUDSKOG REGISTRA

SUBJEKT UPISA

Upise u glavnu knjigu proveli su:

RBU	Tt	Datum	Naziv suda
eu	/	12.03.2013	elektronički upis
eu	/	07.03.2014	elektronički upis
eu	/	09.03.2015	elektronički upis
eu	/	04.03.2016	elektronički upis
eu	/	23.02.2017	elektronički upis
eu	/	03.04.2018	elektronički upis
eu	/	30.04.2019	elektronički upis
eu	/	29.06.2020	elektronički upis

Sudska pristojba po Tbr. 29. st. 1. Uredbe o tarifi sudskih pristojbi (NN br. 53/19), za izvadak iz sudskog registra u iznosu od 15.00 Kn naplaćena je elektroničkim putem.



Ova isprava je u digitalnom obliku elektronički potpisana certifikatom:
CN=sudreg, L=ZAGREB,
O=MINISTARSTVO PRAVOSUĐA I UPRAVE HR72910430276, C=HR

Broj zapisa: 00TJk-3wfop-hLcSo-LmkW1-q8POF
Kontrolni broj: h7pAb-iPJZ5-Ub9hi-ibpyq

Skeniranjem ovog QR koda možete provjeriti točnost podataka.
Isto možete učiniti i na web stranici
http://sudreg.pravosudje.hr/registar/kontrola_izvornika/ unosom gore navedenog broja zapisa i kontrolnog broja dokumenta.
U oba slučaja sustav će prikazati izvornik ovog dokumenta. Ukoliko je ovaj dokument identičan prikazanom izvorniku u digitalnom obliku, Ministarstvo pravosuđa i uprave potvrđuje točnost isprave i stanje podataka u trenutku izrade izvotka.
Provjera točnosti podataka može se izvršiti u roku tri mjeseca od izdavanja isprave.



REPUBLIKA HRVATSKA

MINISTARSTVO GRADITELJSTVA
I PROSTORNOGA UREĐENJA

10000 Zagreb, Ulica Republike Austrije 20
Tel: 01/ 3782 444 Fax: 01/ 3772 822

Uprava za prostorno uređenje, pravne poslove i programe Europske unije

Klasa: UP/I-350-02/17-07/3
Urbroj: 531-05-17-4
Zagreb, 07. ožujka 2017.

Ministarstvo graditeljstva i prostornoga uređenja, povodom zahtjeva CPA - Centra za prostorno uređenje i arhitekturu d.o.o. iz Zagreba, Odranska 2, zastupanog po direktoru Tomislavu Dolečkom, dipl.ing.arh., za izdavanje suglasnosti za obavljanje stručnih poslova prostornog uređenja, na temelju članka 9. Zakona o poslovima i djelatnostima prostornog uređenja i gradnje („Narodne novine“, br. 78/15.), donosi

RJEŠENJE

I. **CPA - Centru za prostorno uređenje i arhitekturu d.o.o. iz Zagreba, Odranska 2, daje se suglasnost za obavljanje stručnih poslova izrade nacrtu prijedloga svih prostornih planova i nacrtu izvješća o stanju u prostoru svih razina** te obavljanje poslova u vezi s pripremom i donošenjem svih prostornih planova i izvješća o stanju u prostoru svih razina iz članka 2. stavka 1. točke 1. Pravilnika o izdavanju suglasnosti za obavljanje stručnih poslova prostornog uređenja („Narodne novine“ br. 136/15.).

II. Pravna osoba iz točke I. izreke ovog rješenja dužna je jednom godišnje u mjesecu u kojem je izdana suglasnost dostaviti Ministarstvu dokumentaciju kojom se dokazuje da nisu prestali postojati uvjeti za obavljanje stručnih poslova prostornog uređenja.

III. Suglasnost iz točke I. izreke ovoga rješenja ukinuti će se rješenjem ako pravna osoba prestane ispunjavati uvjete propisane za izdavanje suglasnosti, uvjete koji moraju biti ispunjeni prilikom izrade prostornih planova ili ako stručne poslove prostornog uređenja obavlja protivno Zakonu o poslovima i djelatnostima prostornog uređenja i gradnje, propisima donesenim na temelju tog Zakona ili protivno propisima kojima se uređuje područje prostornog uređenja.

Obrazloženje

CPA - Centar za prostorno uređenje i arhitekturu d.o.o. iz Zagreba, Odranska 2, podnio je ovom Ministarstvu zahtjev za izdavanje suglasnosti za obavljanje svih stručnih poslova prostornog uređenja.

Podnositelj zahtjeva je uz zahtjev priložio sve dokaze propisane odredbom članka 4. Pravilnika o izdavanju suglasnosti za obavljanje stručnih poslova prostornog uređenja:

1. fotokopiju rješenja o upisu u sudski registar kao dokaz da je CPA - Centar za prostorno uređenje i arhitekturu d.o.o. iz Zagreba, registriran za obavljanje stručnih poslova prostornog uređenja te

2. dokaze da ima zaposlene ovlaštene arhitekta urbaniste :
- Tomislav Dolečki, dipl.ing.arh., ovlaštenu arhitekt urbanist, br.ovl. A-U 93,
Neda Kaminski - Kirš, dipl.ing.arh., ovlaštena arhitektica urbanistica, br.ovl. A-U 98
i mr.sc. Zrinka Tadić, dipl.ing.arh., ovlaštena arhitektica urbanistica, br.ovl. A-U 73.
- Za svakog od navedenih ovlaštenih arhitekata urbanista priložen je :
- izvornik potvrde o podacima evidentiranim u matičnoj evidenciji Hrvatskog zavoda za mirovinsko osiguranje ne starije od 30 dana i
 - rješenje o upisu u Imenik ovlaštenih arhitekata urbanista.

Uvidom u navedenu dokumentaciju utvrđeno je da podnositelj zahtjeva ispunjava sve uvjete za izdavanje zatražene suglasnosti.

Slijedom izloženog, a sukladno odredbi članka 96. stavak 1. Zakona o općem upravnom postupku („Narodne novine“, br. 47/09.), riješeno je kao u točki I. izreke ovog rješenja.

Sukladno odredbi članka 10. stavak 2. Zakona o poslovima i djelatnostima prostornog uređenja i gradnje, riješeno je kao u točki II. izreke ovoga rješenja.

Sukladno odredbi članka 10. stavak 1. istog Zakona, riješeno je kao u točki III. izreke ovog rješenja.

Upravna pristojba u državnim biljezima u iznosu od 70,00 kn po Tar.br. 1. i 2. Tarife upravnih pristojbi Zakona o upravnim pristojbama („Narodne novine“, br. 115/16) nalijepljena je na zahtjevu i poništena.

UPUTA O PRAVNOM LIJEKU:

Ovo je rješenje izvršno u upravnom postupku i protiv njega se ne može izjaviti žalba, ali se može pokrenuti upravni spor pred Upravnim sudom u Zagrebu. Upravni spor pokreće se tužbom koja se podnosi u roku od 30 dana od dana dostave ovog rješenja. Tužba se navedenom Upravnom sudu predaje neposredno u pisanom obliku ili usmeno na zapisnik, ili se šalje poštom, odnosno dostavlja elektronički.



Dostaviti:

1. CPA - Centar za prostorno uređenje i arhitekturu d.o.o., Odranska 2, 10 000 Zagreb
n/p Tomislav Dolečki, direktor
2. Evidencija suglasnosti, ovdje
3. Spis, ovdje



CPA
CENTAR ZA PROSTORNO UREĐENJE
I ARHITEKTURU d.o.o.

RJEŠENJE O IMENOVANJU ODGOVORNE VODITELJICE IZRADE

Temeljem članka 82. stavak 1. Zakona o prostornom uređenju ("Narodne novine" broj 153/13, 65/17, 114/18, 39/19 i 98/19) **za odgovornu voditeljicu izrade**

NACRTA PRIJEDLOGA VII. IZMJENA I DOPUNA PROSTORNOG PLANA UREĐENJA GRADA PETRINJE

imenuje se:

mr.sc. ZRINKA TADIĆ, dipl.ing.arh.
ovlaštena arhitektica urbanistica

Imenovana zadovoljava uvjete iz članka 82. stavak 2. navedenog Zakona.

Ovo rješenje stupa na snagu danom donošenja.

Direktor CPA d.o.o.:

TOMISLAV DOLEČKI, dipl.ing.arh.



CPA
CENTAR ZA PROSTORNO UREĐENJE
I ARHITEKTURU d.o.o. Odranska 2, Zagreb

U Zagrebu, 08. lipnja 2020. godine



REPUBLIKA HRVATSKA

HRVATSKA KOMORA ARHITEKATA

Klasa: UP/I-034-02/16-02/117

Urbroj: 505-04-16-02

Zagreb, 19. travnja 2016.

Hrvatska komora arhitekata odlučujući o zahtjevu, ZRINKE TADIĆ, mr.sc. dipl.ing.arh., iz ZAGREBA, D.CESARIĆA 6, OIB: 87495818300 u predmetu upisa u Imenik ovlaštenih arhitekata urbanista na temelju članka 26. Zakona o komori arhitekata i komorama inženjera u graditeljstvu i prostornom uređenju (Narodne novine broj 78/15), i članka 37. Statuta Hrvatske komore arhitekata (Narodne novine broj 140/15), po zahtjevu stranke donosi

RJEŠENJE

1. U **Imenik ovlaštenih arhitekata urbanista** upisuje se mr.sc. **ZRINKA TADIĆ**, dipl.ing.arh., iz ZAGREBA, D.CESARIĆA 6, pod rednim brojem **73**, s danom upisa **19.04.2016.** godine.
2. Upisom u **Imenik ovlaštenih arhitekata urbanista**, mr.sc. **ZRINKA TADIĆ**, dipl.ing.arh., stječe pravo na uporabu strukovnog naziva "**ovlaštena arhitektica urbanistica**" i pravo na obavljanje stručnih poslova temeljem članka 47. Zakona o poslovima i djelatnostima prostornog uređenja i gradnje i članka 48. Statuta Hrvatske komore arhitekata, te pravo na pečat i iskaznicu ovlaštene arhitektice urbanistice.
3. Upisom u Imenik ovlaštenih arhitekata urbanista, mr.sc. ZRINKI TADIĆ, dipl.ing.arh. Komora izdaje pečat i iskaznicu ovlaštene arhitektice urbanistice.
4. Upisnina u iznosu od 1.000,00 kn uplaćena je na račun Hrvatske komore arhitekata.
5. Žalba protiv ovog rješenja ne odgađa njegovo izvršenje.

Obrazloženje

Mr.sc. ZRINKA TADIĆ, dipl.ing.arh., iz ZAGREBA, D.CESARIĆA 6 podnijela je ovom javnopravnom tijelu zahtjev za upis u Imenik ovlaštenih arhitekata urbanista Hrvatske komore arhitekata dana 07.04.2016. godine.

Hrvatska komora arhitekata provela je postupak razmatranja dostavljenog potpunog zahtjeva imenovane sukladno članku 64. st. 2. Zakona o komori arhitekata i komorama inženjera u graditeljstvu i prostornom uređenju i čl. 4. Pravilnika o upisima u imenike, upisnike i evidencije Hrvatske komore arhitekata te je utvrđeno da je ZRINKA TADIĆ:

- upisana u Imenik ovlaštenih arhitekata – stručni smjer ovlaštena arhitektica temeljem rješenja Klasa: 350-07/01-01/2760, Urbroj: 314-01-01-1, od 16.11.2001. godine.
- da je položila stručni ispit dana 20.06.2001. godine
- da je završila odgovarajući studij i stekla akademski naziv diplomirani inženjer arhitekture i poslijediplomski znanstveni stupanj, magistar znanosti
- da je stekla odgovarajuće stručno iskustvo,
- da ima prebivalište na teritoriju Republike Hrvatske,
- da je uplatila upisninu sukladno Odluci o visini upisnine i članarine Hrvatske komore arhitekata.

Mr.sc. ZRINKA TADIĆ, dipl.ing.arh. je prema odredbama Zakona o Hrvatskoj komori arhitekata i inženjera u graditeljstvu bila upisana u Imenik ovlaštenih arhitekata – stručni smjer ovlaštena arhitektica i po toj osnovi obavljala poslove ovlaštene arhitektrice.

Prema odredbi čl. 64. st. 2. Zakona o komori arhitekata i komorama inženjera u graditeljstvu i prostornom uređenju imenovana je temeljem stečenih prava upisana u Imenik ovlaštenih arhitekata urbanista.

Temeljem ovako utvrđenog činjeničnog stanja ispunjeni su uvjeti propisani u čl. 27. Zakona o komori arhitekata i komorama inženjera u graditeljstvu i prostornom uređenju i članku 6. Pravilnika o upisima u imenike, upisnike i evidencije Hrvatske komore arhitekata.

Mr.sc. ZRINKA TADIĆ, dipl.ing.arh. upisom u Imenik ovlaštenih arhitekata urbanista Hrvatske komore arhitekata od dana 19.04.2016. godine stječe pravo na uporabu strukovnog naziva ovlaštena arhitektica urbanistica, pravo na pečat i iskaznicu, te sva prava i obveze sukladno Zakonu o komori arhitekata i komorama inženjera u graditeljstvu i prostornom uređenju, Zakonu o poslovima i djelatnostima prostornog uređenja i gradnje i Statutu Hrvatske komore arhitekata.

Slijedom ovako utvrđenog činjeničnog stanja zahtjevu je valjalo udovoljiti, te primjenom odredbi Zakona o komori arhitekata i komorama inženjera u graditeljstvu i prostornom uređenju, Zakona o poslovima i djelatnostima prostornog uređenja i Statuta Hrvatske komore arhitekata i gradnje riješiti kao u izreci.

Uputa o pravnom lijeku: Protiv ovog rješenja može se izjaviti žalba Ministarstvu graditeljstva i prostornoga uređenja, u roku od 15 dana od dostave ovog rješenja.

Upravna pristojba po tarifnom broju 1. i 2. Tarife upravnih pristojbi Zakona o upravnim pristojbama (NN br. 8/96, 77/96, 131/97, 68/98, 66/99, 145/99, 30/00, 116/00, 163/03, 17/04, 110/04, 141/04, 150/05, 153/05, 129/06, 117/07, 25/08,

60/08, 20/10, 69/10, 126/11, 112/12, 19/13, 80/13, 40/14, 69/14, 87/14 i 94/14)
naplaćena je i poništena na podnesku.

Predsjednica Hrvatske komore arhitekata
Željka Jurković, dipl.ing.arh.



Dostaviti:

1. ZRINKA TADIĆ, ZAGREB, D.CESARIĆA 6
2. U Zbirku isprava Komore



CPA
CENTAR ZA PROSTORNO UREĐENJE
I ARHITEKTURU d.o.o.

Na temelju članka 83. Zakona o prostornom uređenju (NN 153/13, 65/17, 114/18, 39/19 i 98/19) izdaje se

IZJAVA ODGOVORNE VODITELJICE IZRADE NACRTA PRIJEDLOGA VII. IZMJENA I DOPUNA PROSTORNOG PLANA UREĐENJA GRADA PETRINJE

kojom se potvrđuje da je Nacrt prijedloga VII. izmjena i dopuna Prostornog plana uređenja Grada Petrinje izrađen u skladu sa Zakonom o prostornom uređenju (NN 153/13, 65/17, 114/18, 39/19 i 98/19), propisima donesenim na temelju navedenog Zakona i posebnim propisima koji su od utjecaja na prostorno uređenje te da su određene dijelove, odnosno sadržaj predmetnog dokumenta prostornog uređenja izradili stručnjaci odgovarajućih struka.

Odgovorna voditeljica izrade
Nacrta prijedloga VII. izmjena i dopuna
Prostornog plana uređenja Grada Petrinje:

mr.sc. ZRINKA TADIĆ, dipl.ing.arh.
ovlaštena arhitektica urbanistica

 **mr.sc. ZRINKA TADIĆ**
dipl.ing.arh.
OVLAŠTENA ARHITEKTICA
URBANISTICA
A-U 79

Tadić

U Zagrebu, 02. rujna 2021. godine



CPA
CENTAR ZA PROSTORNO UREĐENJE
I ARHITEKTURU d.o.o.



Nositelj izrade:

GRAD PETRINJA

UPRAVNI ODJEL ZA PROSTORNO UREĐENJE,
GRADITELJSTVO I ZAŠTITU OKOLIŠA

VII. IZMJENE I DOPUNE PROSTORNOG PLANA UREĐENJA GRADA PETRINJE

MIŠLJENJE ZAVODA ZA PROSTORNO UREĐENJE SISAČKO - MOSLAVAČKE ŽUPANIJE

- **mišljenje Javne ustanove Zavod za prostorno uređenje Sisačko - moslavačke županije (klasa: 350-02/20-02/13, urbroj: 2176-117-03-21-9 od 14. listopada 2021. godine) o usklađenosti VII. izmjena i dopuna Prostornog plana uređenja Grada Petrinje sa Prostornim planom Sisačko - moslavačke županije ("Službeni glasnik Sisačko - moslavačke županije", broj 04/01, 12/10, 10/17, 12/19 i 23/19 - pročišćeni tekst) - na osnovi članka 107. Zakona o prostornom uređenju (NN 153/13, 65/17, 114/18, 39/19 i 98/19)**
-



**ZAVOD ZA PROSTORNO UREĐENJE
SISAČKO - MOSLAVAČKE ŽUPANIJE**

Trg bana J. Jelačića 6, 44 000 Sisak,
tel. 044/ 521- 008; www.zpusmz.hr

REPUBLIKA HRVATSKA
SISAČKO-MOSLAVAČKA ŽUPANIJA
2176/06 - GRAD PETRINJA

Primitivo:	15-10-2021		
Klasifikacijski znak		Gr. jed.	
350-02	20-01	08	07
Uredbeni broj:		Pol.	Vrij.
2176-1-0-21-85		-	-

KLASA: 350-02/20-02/13
URBROJ: 2176-117-03-21-9
Sisak, 14.10.2021.

**GRAD PETRINJA
UPRAVNI ODJEL ZA PROSTORNO UREĐENJE,
GRADITELJSTVO I ZAŠTITU OKOLIŠA
Ivana Gundulića 2, 44250 PETRINJA**

Predmet: VII. izmjene i dopune Prostornog plana uređenja Grada Petrinje
- mišljenje – daje se

Veza:KLASA: 350-02/20-01/08, URBROJ:2176/06-07/12-21-84 od 12.10.2021. god.

Temeljem vašeg zahtjeva, broj gornji, na osnovi članka 107. Zakona o prostornom uređenju („Narodne novine“ br. 153/13., 65/17., 114/18., 39/19. i 98/19.) i uvida u dostavljeni elaborat, dajemo mišljenje na konačni prijedlog VII. izmjena i dopuna Prostornog plana uređenja Grada Petrinje te potvrđujemo da je isti usklađen sa Prostornim planom Sisačko-moslavačke županije („Službeni glasnik Sisačko-moslavačke županije“ br. 04/01.,12/10., 10/17.,12/19. i 23/19.).

S poštovanjem,

**RAVNATELJ:**
Domagoj Orlić, dipl. ing. prom.

Dostaviti:

1. Naslov
2. Pismohrana, ovdje



CPA
CENTAR ZA PROSTORNO UREĐENJE
I ARHITEKTURU d.o.o.



Nositelj izrade:

GRAD PETRINJA

UPRAVNI ODJEL ZA PROSTORNO UREĐENJE,
GRADITELJSTVO I ZAŠTITU OKOLIŠA

VII. IZMJENE I DOPUNE PROSTORNOG PLANA UREĐENJA GRADA PETRINJE

SADRŽAJ ELABORATA

U V O D

TEKSTUALNI DIO PLANA - ODREDBE ZA PROVEDBU

GRAFIČKI DIO PLANA

OBRAZLOŽENJE

PRILOZI PLANA:

- Stručne podloge na kojima se temelje prostorno planska rješenja
 - Popis sektorskih dokumenata i propisa koji su poštivani u izradi Plana
 - Mišljenje nadležnog tijela za zaštitu okoliša
 - Zahtjevi nadležnih javnopravnih tijela za izradu plana
 - Izvješće o javnoj raspravi
 - Evidencija postupka izrade i donošenja prostornog plana
 - Sažetak za javnost
-

U V O D

Na temelju članka 85., 86. i 89. Zakona o prostornom uređenju (NN 153/13, 65/17, 114/18, 39/19 i 98/19) Gradsko vijeće Grada Petrinje je 26. ožujka 2020. godine donijelo Odluku o izradi VII. izmjena i dopuna Prostornog plana uređenja Grada Petrinje (objava: "Službeni vjesnik" broj 15/20).¹ Odlukom o izradi VII. izmjena i dopuna Prostornog plana uređenja Grada Petrinje utvrđen je obuhvat, ciljevi i programska polazišta, način pribavljanja stručnih rješenja, popis javnopravnih tijela koja daju zahtjeve iz područja svog djelokruga, rokovi, te izvori financiranja.

Predmet VII. izmjena i dopuna Prostornog plana uređenja Grada Petrinje ("Službeni vjesnik", broj 30/05, 55/06, 08/08 - ispravak, 13/08 - vjerodostojno tumačenje, 42/08, 12/11, 17/12, 21/14, 06/15 - pročišćeni tekst, 18/15, 48/16, 01/18 - pročišćeni tekst i 62/20) utvrđen je člankom 4. Odluke o izradi i uključuje ostvarivanje preduvjeta za realizaciju razvojnih projekata Grada Petrinje i zaprimljenih pojedinačnih inicijativa za koje je stručnom analizom Nositelja izrade utvrđena osnovanost pokretanja postupka za izmjene i dopune PPUG-a Petrinje.

VII. izmjene i dopune Prostornog plana uređenja Grada Petrinje izrađuju se sukladno odredbama:

- Zakona o prostornom uređenju (NN 153/13, 65/17, 114/18, 39/19 i 98/19),
- Pravilnika o sadržaju, mjerilima kartografskih prikaza, obveznim prostornim pokazateljima i standardu elaborata prostornih planova (NN 106/98, 39/04, 45/04 - ispravak i 163/04),
- te drugih zakona i propisa koji reguliraju problematiku prostornog uređenja.

Obuhvat VII. izmjena i dopuna PPUG-a Petrinje utvrđen je člankom 4. Odluke o izradi i uključuje:

- planiranje i određivanje uvjeta za gradnju gradskog bazena sa pratećim sadržajima;
- planiranje i određivanje uvjeta za proširenje i gradnju skijališta i sanjkalista s potrebnom infrastrukturom, objektima i opremom u Hrastovici;
- usklađenje tekstualnog i grafičkog dijela PPUG-a Petrinje sa Prostorno-prometno-građevinskom studijom planiranih cesta na području Grada Petrinje;
- usklađenje PPUG-a Petrinje sa Projektom sustava zaštite od poplava sisačkog područja;
- usklađenje podataka o eksploatacijskim poljima tehničko - građevnog kamena "Zut - Klačnice", "Međurače" i "Nova Drenčina" prema obavijesti Ministarstva gospodarstva, poduzetništva i obrta;
- preispitivanje mogućnosti prenamjene eksploatacijskog polja ciglarske gline "Nova Drenčina", odnosno jezera Zviriste u ribolovnu i rekreacijsku zonu;
- preispitivanje mogućnosti proširenja groblja u Hrastovici;
- preispitivanje mogućnosti proširenja građevinskih područja naselja Petrinja, Hrastovica, Brest Pokupski, Novo Selište i Gorske Mokrice temeljem zaprimljenih pojedinačnih inicijativa građana;
- preispitivanje mogućnosti ograničenja postave baznih stanica mobilnih teleoperatera u svrhu ograničenja izloženosti stanovništva emisijama elektromagnetskih polja;
- određivanje uvjeta gradnju građevina na udaljenosti manjoj od 1,0 m od međe;
- određivanje uvjeta za rekonstrukciju građevina koje su uključene u pravni sustav temeljem Zakona o postupanju s nezakonito izgrađenim zgradama (NN 86/12, 143/13, 65/17 i 14/19) i članaka 182., 184., 186., 188. i 190. Zakona o gradnji (NN 153/ 13, 20/17, 39/19, 125/19).

¹ Odluka Gradskog vijeća Grada Petrinje, klasa: 350-02/20-01/08, urbroj: 2176/06-01-20-6 od 26. ožujka 2020. godine

U skladu s obavezom iz članka 61. Zakona o prostornom uređenju u postupku izrade VII. izmjena i dopuna izvršit će se usklađenje Prostornog plana uređenja Grada Petrinje sa Prostornim planom Sisačko-moslavačke županije ("Službeni glasnik" Sisačko-moslavačke županije, broj 04/01, 12/10, 10/17, 12/19 i 23/19 - pročišćeni tekst) kao prostornim planom više razine.

Odlukom o izradi VII. izmjena i dopuna PPUG-a Petrinje nije obuhvaćeno usklađenje plana s ostalim u međuvremenu donesenim zakonima i propisima, kao niti druge izmjene i dopune koje bi bile rezultat zahtjeva nadležnih javnopravnih tijela, te primjedbi sudionika u javnoj raspravi, a koje se ne odnose na programska polazišta iz Odluke o izradi.

Gradsko vijeće Grada Petrinje je 14. srpnja 2020. godine donijelo Odluku o izmjenama i dopunama Odluke o izradi VII. izmjena i dopuna Prostornog plana uređenja Grada Petrinje (objava: "Službeni vjesnik" broj 44/20)² kojom je članak 4. Odluke o izradi dopunjen u svrhu potrebe preispitivanja mogućnosti proširenja građevinskih područja naselja za kčbr. 3553 i 3554 k.o. Petrinja i kčbr. 250/1 i 251/1 k.o. Strašnik.

Snažni potresi koji su 28. i 29. prosinca 2020. godine pogodili područje Grada Petrinje, kao i naknadna podrhtavanja tla prouzročili je veliku materijalnu štetu na privatnim, gospodarskim i javnim objektima te prometnoj i komunalnoj infrastrukturi.

Slijedom Odluke Vlade Republike Hrvatske o proglašenju katastrofe na području pogođenom potresom ("Narodne novine", broj 01/21) Gradsko vijeće Grada Petrinje je 30. siječnja 2021. godine donijelo Odluku o II. izmjenama i dopunama Odluke o izradi VII. izmjena i dopuna PPUG-a Petrinje (objava: "Službeni vjesnik" broj 03/21)³ kojom je članak 4. Odluke o izradi dopunjen mjerama koje se odnose na otklanjanje posljedica katastrofe uzrokovane potresom i to:

- dopunjavanje PPUG-a Petrinje aktualnim spoznajama vezanim na geološke, seizmičke i druge relevantne podatke i sukladno tome prilagodba planirane namjene prostora, građevinskih područja naselja i ostalih dijelova plana u svrhu zaštite stanovništva, materijalnih i kulturnih dobara;
- proširenje postojećeg odlagališta komunalnog otpada "Taborište" u skladu sa Zaključkom Vlade Republike Hrvatske u vezi provedbe mjera gospodarenja otpadom nakon potresa na području Sisačko-moslavačke županije ("Narodne novine", broj 04/21).

Za planiranje mjera koje se odnose na otklanjanje posljedica katastrofe uzrokovane potresom u izradi VII. izmjena i dopuna PPUG-a koristit će se raspoložive službene geološke, seizmičke i druge karte i podaci.

Kako je Zakonom o zaštiti okoliša (NN 80/13, 153/13, 78/15, 12/18 i 118/18) propisano da se za planove jedinica lokalne samouprave obvezno provodi postupak u kojem se odlučuje o potrebi provedbe postupka ocjene o potrebi strateške procjene utjecaja na okoliš, Nositelj izrade je tijekom izrade proveo postupak ocjene o potrebi izrade strateške procjene utjecaja na okoliš za izradu VII. izmjena i dopuna Prostornog plana uređenja Grada Petrinje.⁴

U skladu sa člankom 79. Zakona o prostornom uređenju Upravni odjel za prostorno uređenje, graditeljstvo i zaštitu okoliša Grada Petrinje kao Nositelj izrade Plana dostavio je tijelima i osobama određenim posebnim propisima Odluku o izradi VII. izmjena i dopuna PPUG-a Petrinje s pozivom za dostavu zahtjeva (podaci, planske smjernice i propisani dokumenti).⁵

² Odluka Gradskog vijeća Grada Petrinje, klasa: 350-02/20-01/08, urbroj: 2176/06-01-20-28 od 14. srpnja 2020. godine

³ Odluka Gradskog vijeća Grada Petrinje, klasa: 350-02/20-01/08, urbroj: 2176/06-01-21-47 od 30. siječnja 2021. godine

⁴ Gradonačelnica Grada Petrinje - Odluka kojom se utvrđuje da nije potrebno provesti stratešku procjenu utjecaja na okoliš za VII. izmjene i dopune PPUG-a Petrinje (klasa: 351-03/20-01/04, urbroj: 2176/06-02-21-45 od 28. srpnja 2021. godine; objava: "Službeni vjesnik", broj 48/21 od 18. kolovoza 2021. godine)

⁵ Grad Petrinja, Upravni odjel za prostorno uređenje, graditeljstvo, zaštitu okoliša i kulturne baštine (dopis klasa: 350-02/20-01/08, urbroj: 2176/06-07/15-20-8 od 24. travnja 2020. godine, dopis klasa: 350-02/20-01/08, urbroj: 2176/06-07/15-20-32 od 20. srpnja 2020. godine i dopis klasa: 350-02/20-01/08, urbroj: 2176/06-07/15-21-50 od 30. lipnja 2021. godine)

Podatke, planske smjernice i dokumente iz područja svog djelokruga u propisanom roku dostavili su:

- MINISTARSTVO OBRANE, Uprava za materijalne resurse, Sektor za vojnu infrastrukturu, Služba za vojno graditeljstvo i energetska učinkovitost (dopis klasa: 350-02/20-01/68, urbroj: 512M3-020201-20-3 od 28. svibnja 2020. godine, dopis klasa: 350-02/20-01/68, urbroj: 512M3-020201-20-5 od 21. kolovoza 2020. godine i dopis klasa: 350-02/20-01/68, urbroj: 512M3-020201-21-8 od 30. srpnja 2021. godine)
- MINISTARSTVO DRŽAVNE IMOVINE (dopis klasa: 940-01/20-03/2091, urbroj: 536-03-02-03/03-20-02 od 14. svibnja 2020. godine)
- MINISTARSTVO PROSTORNOGA UREĐENJA, GRADITELJSTVA I DRŽAVNE IMOVINE (dopis klasa: 940-01/20-03/2091, urbroj: 531-536-03-02-03/03-20-04 od 21. rujna 2020. godine)
- MINISTARSTVO UNUTARNJIH POSLOVA, RAVNATELJSTVO CIVILNE ZAŠTITE, Područni ured civilne zaštite Zagreb, Služba civilne zaštite Sisak, Odjel inspekcije (dopis klasa: 214-02/20-11/140, urbroj: 511-01-364-20-2 od 08. svibnja 2020. godine)
- MINISTARSTVO UNUTARNJIH POSLOVA, RAVNATELJSTVO CIVILNE ZAŠTITE, Područni ured civilne zaštite Zagreb, Služba civilne zaštite Sisak (dopis klasa: 350-02/20-01/74, urbroj: 511-01-364-20-3 od 11. svibnja 2020. godine, dopis klasa: 350-02/20-01/74, urbroj: 511-01-364-20-10 od 24. srpnja 2020. godine i dopis klasa: 350-02/21-01/120, urbroj: 511-01-364-21-2 od 05. srpnja 2021. godine)
- MINISTARSTVO GOSPODARSTVA I ODRŽIVOG RAZVOJA, Uprava za zaštitu prirode (dopis klasa: 612-07/20-57/186, urbroj: 517-05-2-3-20-2 od 09. rujna 2020. godine i dopis klasa: 612-07/20-57/186, urbroj: 517-10-2-3-21-4 od 20. srpnja 2021. godine)
- SISAČKO - MOSLAVAČKA ŽUPANIJA, Upravni odjel za prostorno uređenje, graditeljstvo i zaštitu okoliša, Odsjek za zaštitu okoliša i prirode (dopis klasa: 351-01/20-01/17, urbroj: 2176/01-08/14-20-2 od 11. svibnja 2020., dopis klasa: 351-01/20-01/27, urbroj: 2176/01-08/14-20-2 od 28. srpnja 2020. i dopis klasa: 351-01/21-01/11, urbroj: 2176/01-08/11-21-2 od 14. srpnja 2021. godine)
- JAVNA USTANOVA ZAVOD ZA PROSTORNO UREĐENJE SISAČKO - MOSLAVAČKE ŽUPANIJE (dopis klasa: 350-02/20-02/13, urbroj: 2176-117-03-20-02 od 06. svibnja 2020. godine i dopis klasa: 350-02/20-02/13, urbroj: 2176-117-03-21-5 od 07. srpnja 2021. godine)
- HRVATSKE CESTE d.o.o., Sektor za pripremu, građenje i rekonstrukciju, Odjel za strateško planiranje (dopis klasa: 350-02/15-01/78, urbroj: 345-200-210/160-20-18 od 21. svibnja 2020. godine i dopis klasa: 350-02/15-01/78, urbroj: 345-400-440/160-21-21 od 12. srpnja 2021. godine)
- HŽ INFRASTRUKTURA d.o.o., Sektor za razvoj, pripremu i provedbu investicija i EU fondova (dopis broj i znak: 4351/20, 1.3.1. SK od 12. svibnja 2020. godine, dopis broj i znak: 6693/20, 1.3.1. SK od 03. kolovoza 2020. godine i dopis broj i znak: 6435/21, 1.3.1. SK od 05. srpnja 2021. godine)
- HAKOM - HRVATSKA REGULATORNA AGENCIJA ZA MREŽNE DJELATNOSTI (dopis klasa: 350-05/20-01/124, urbroj: 376-05-3-20-2 od 05. svibnja 2020. godine, dopis klasa: 350-05/20-01/124, urbroj: 376-05-3-20-04 od 27. srpnja 2020. godine i dopis klasa: 350-05/20-01/124, urbroj: 376-05-3-21-06 od 07. srpnja 2021. godine)
- HEP - OPERATOR DISTRIBUCIJSKOG SUSTAVA d.o.o., ELEKTRA SISAK (dopis broj i znak: 401800102/1835/20DK od 28. svibnja 2020. godine i dopis broj i znak: 401800102/2560/20DK od 31. srpnja 2020. godine)
- HOPS - HRVATSKI OPERATOR PRIJENOSNOG SUSTAVA d.o.o., Sektor za razvoj, priključenja, izgradnju i upravljanje imovinom (dopis klasa: 700/20-07/358, urbroj: 3-200-002-01/IV-20-02 od 22. svibnja 2020. godine)
- PLINACRO d.o.o. (dopis klasa: PL/20-01/1404, urbroj: R/IP-20-02 od 11. svibnja 2020. godine i dopis klasa: PL/20-01/1404, urbroj: R/AĆ-21-05 od 09. srpnja 2021. godine)
- HRVATSKE VODE, VGO Sava, Vodnogospodarska ispostava za mali sliv "Banovina" (dopis klasa: 350-02/09-01/0000790, urbroj: 374-3110-1-20-37 od 30. srpnja 2020. godine i dopis klasa: 350-02/09-01/0000790, urbroj: 374-3110-1-21-45 od 14. srpnja 2021. godine)
- PRIVREDA d.o.o. za javnu vodoopskrbu i odvodnju (dopis znak: 228-20/EK od 28. svibnja 2020. god.)
- HRVATSKE ŠUME d.o.o. Uprava šuma Podružnica Sisak, Odjel za uređivanje šuma (dopis klasa: SI/20-01/419, urbroj: 08-00-05/05-20-04 od 07. svibnja 2020. godine, dopis klasa: SI/20-01/419, urbroj: 08-00-05/04-20-06 od 29. srpnja 2020. godine i dopis klasa: SI/20-01/419, urbroj: 08-00-05/05-21-12 od 07. srpnja 2021. godine)

- GRAD SISAK, Upravni odjel za prostorno uređenje i zaštitu okoliša (dopis klasa: 350-02/20-05/1, urbroj: 2176/05-07-01/7-20-4 od 30. travnja 2020. godine i dopis klasa: 350-02/21-05/2, urbroj: 2176/05-07-01/1-21-8 od 20. srpnja 2021. godine)
- GRAD GLINA, Gradonačelnik (dopis klasa: 350-02/20-01/04, urbroj: 2176/20-04-20-2 od 20. svibnja 2020. godine)

Po isteku roka za pribavljanje zahtjeva stručni tim CPA izradio je Nacrt prijedloga VII. izmjena i dopuna PPUG-a Petrinje na temelju kojega je Gradonačelnica Grada Petrinje utvrdila:

VII. IZMJENE I DOPUNE PROSTORNOG PLANA UREĐENJA GRADA PETRINJE

- Prijedlog plana za javnu raspravu -

i zadužio Upravni odjel za prostorno uređenje, graditeljstvo i zaštitu okoliša Grada Petrinje da objavi i provede javnu raspravu o Prijedlogu VII. izmjena i dopuna PPUG-a Petrinje. Zakonom o prostornom uređenju propisan je javni uvid u prijedlog izmjena i dopuna dokumenata prostornog uređenja u trajanju od najmanje 8, ali ne više od 15 dana.

Javna rasprava o Prijedlogu VII. izmjena i dopuna PPUG-a Petrinje provedena je od 06. do 17. rujna 2021. godine. Tijekom javne rasprave 14. rujna 2021. godine održano je javno izlaganje o Prijedlogu VII. izmjena i dopuna PPUG-a Petrinje.

Tijekom javne rasprave o Prijedlogu VII. izmjena i dopuna PPUG-a Petrinje dobivena su mišljenja, suglasnosti, odobrenja i drugi akti javnopravnih tijela određenih posebnim propisima:

- MINISTARSTVO UNUTARNJIH POSLOVA, RAVNATELJSTVO CIVILNE ZAŠTITE, Područni ured civilne zaštite Zagreb, Služba civilne zaštite Sisak (klasa: 350-02/21-02/6, urbroj: 511-01-364-21-2 od 10. rujna 2021. godine)
- HAKOM - HRVATSKA REGULATORNA AGENCIJA ZA MREŽNE DJELATNOSTI (klasa: 350-05/20-01/124, urbroj: 376-05-3-21-09 od 06. rujna 2021. godine)
- HRVATSKE CESTE d.o.o. Sektor za pripremu, građenje i rekonstrukciju, Odjel za strateško planiranje (klasa: 350-02/15-01/78, urbroj: 345-400-440/160-21-23 od 08. rujna 2021. godine)
- HRVATSKE VODE, VGI ZA MALI SLIV "BANOVINA" (e-mail od 15. rujna 2021. godine)
- Javna ustanova ZAVOD ZA PROSTORNO UREĐENJE SISAČKO - MOSLAVAČKE ŽUPANIJE (klasa: 350-02/20-02/13, urbroj: 2176-117-03-21-6 od 16. rujna 2021. godine)
- HOPS - Hrvatski operator prijenosnog sustava d.o.o., Sektor za razvoj, priključenja, izgradnju i upravljanje imovinom (klasa: 700/21-17/53, urbroj: 3-200-002-01/IV-21-02 od 09. rujna 2021. godine)

Primjedbe koje su podnijela nadležna javnopravna tijela ugrađene su u Konačni prijedlog Plana.

Nakon roka iz objave javne rasprave dobiveno je očitovanje:

- MINISTARSTVO OBRANE, Uprava za materijalne resurse, Sektor za vojnu infrastrukturu i zaštitu okoliša, Služba za vojno graditeljstvo i energetska učinkovitost (dopis klasa: 350-02/20-01/68, urbroj: 512M3-020201-21-10 od 23. rujna 2021. godine)

Kako ostala javnopravna tijela nisu dostavila mišljenje, odnosno suglasnost u roku propisanom objavom javne rasprave, u smislu članka 101. Zakona o prostornom uređenju smatra se da je njihovo mišljenje, odnosno suglasnost dano i da je prijedlog Plana izrađen u skladu s danim zahtjevima.

Upravni odjel za prostorno uređenje, graditeljstvo i zaštitu okoliša Grada Petrinje je, u suradnji s CPA kao stručnim izrađivačem, pripremio Izvješće o javnoj raspravi o Prijedlogu VII. izmjena i dopuna Prostornog plana uređenja Grada Petrinje.⁶

Gradonačelnica Grada Petrinje temeljem Nacrta konačnog prijedloga Plana i Izvješća o javnoj raspravi utvrdila je Konačni prijedlog VII. izmjena i dopuna PPUG-a Petrinje.

Na osnovi članka 107. Zakona o prostornom uređenju Nositelj izrade je na:

**VII. IZMJENE I DOPUNE PROSTORNOG
PLANA UREĐENJA GRADA PETRINJE
- Konačni prijedlog plana -**

pribavio mišljenje Javne ustanove Zavod za prostorno uređenje Sisačko - moslavačke županije o usklađenosti VII. izmjena i dopuna Prostornog plana uređenja Grada Petrinje sa Prostornim planom Sisačko - moslavačke županije ("Službeni glasnik Sisačko - moslavačke županije", broj 04/01, 12/10, 10/17, 12/19 i 23/19 - pročišćeni tekst).⁷

Po provođenju procedure propisane Zakonom o prostornom uređenju, a na prijedlog Gradonačelnice:

**VII. IZMJENE I DOPUNE PROSTORNOG
PLANA UREĐENJA GRADA PETRINJE**

usvojilo je Gradsko vijeće Grada Petrinje na svojoj 04. sjednici, održanoj 16. studenoga 2021. godine.

⁶ Grad Petrinja, Upravni odjel za prostorno uređenje, graditeljstvo i zaštitu okoliša - Izvješće o javnoj raspravi o Prijedlogu VII. izmjena i dopuna PPUG-a Petrinje, (klasa: 350-02/20-01/08, ur.broj: 2176/06-07/12-21-81 od 30. rujna 2021. godine)

⁷ Javna ustanova Zavod za prostorno uređenje Sisačko - moslavačke županije (mišljenje klasa: 350-02/20-02/13, urbroj: 2176-117-03-21-9 od 14. listopada 2021. godine)



CPA
CENTAR ZA PROSTORNO UREĐENJE
I ARHITEKTURU d.o.o.



Nositelj izrade:

GRAD PETRINJA

UPRAVNI ODJEL ZA PROSTORNO UREĐENJE,
GRADITELJSTVO I ZAŠTITU OKOLIŠA

VII. IZMJENE I DOPUNE PROSTORNOG PLANA UREĐENJA GRADA PETRINJE

TEKSTUALNI DIO PLANA - ODREDBE ZA PROVEDBU

REPUBLIKA HRVATSKA
SISAČKO-MOSLAVAČKA ŽUPANIJA
GRAD PETRINJA
GRADSKO VIJEĆE

Na temelju članka 109. i 113. Zakona o prostornom uređenju ("Narodne novine", broj 153/13, 65/17, 114/18, 39/19 i 98/19), Odluke o izradi VII. izmjena i dopuna Prostornog plana uređenja Grada Petrinje ("Službeni vjesnik", broj 15/20, 44/20 i 03/21) i članka 36. stavka 1. točke 7. Statuta Grada Petrinje ("Službeni vjesnik", broj 14/13, 52/14, 68/17, 09/18, 13/18 - ispr., 59/18, 07/20 i 12/21), Gradsko vijeće Grada Petrinje na 04. sjednici održanoj 16. studenoga 2021. godine donijelo je

ODLUKU
o donošenju VII. izmjena i dopuna
Prostornog plana uređenja Grada Petrinje

Članak 1.

Ovom Odlukom donose se VII. izmjene i dopune Prostornog plana uređenja Grada Petrinje ("Službeni vjesnik", broj 30/05, 55/06, 08/08 - ispravak, 13/08 - vjerodostojno tumačenje, 42/08, 12/11, 17/12, 21/14, 06/15 - pročišćeni tekst, 18/15, 48/16, 01/18 - pročišćeni tekst i 62/20) (u nastavku teksta: VII. izmjene i dopune PPUG-a).

Članak 2.

(1) Elaborat pod nazivom "VII. izmjene i dopune Prostornog plana uređenja Grada Petrinje" izradila je tvrtka Centar za prostorno uređenje i arhitekturu d.o.o. iz Zagreba, registrirana za obavljanje svih stručnih poslova prostornog uređenja.

(2) Sastavni dio ove Odluke je elaborat iz stavka 1. ovog članka koji se sastoji od:

1. TEKSTUALNI DIO PLANA - Odredbe za provedbu
2. GRAFIČKI DIO PLANA - kartografski prikazi:
 1. KORIŠTENJE I NAMJENA POVRŠINA u mj. 1:25.000
 2. INFRASTRUKTURNI SUSTAVI u mj. 1:25.000
 3. UVJETI ZA KORIŠTENJE, UREĐENJE I ZAŠTITU PROSTORA u mj. 1:25.000
 - 3.A. UVJETI ZA KORIŠTENJE, UREĐENJE I ZAŠTITU PROSTORA - Karta podložnosti na pojavu likvefakcije i karta inventara pojava likvefakcije u mj. 1:25.000
 - 3.B. UVJETI ZA KORIŠTENJE, UREĐENJE I ZAŠTITU PROSTORA - Karta podložnosti na pojavu vrtača i karta inventara pojava vrtača u mj. 1:25.000
 - 3.C. UVJETI ZA KORIŠTENJE, UREĐENJE I ZAŠTITU PROSTORA - Karta podložnosti na klizanje i karta inventara klizišta reaktiviranih potresom u mj. 1:25.000
 4. GRAĐEVINSKA PODRUČJA NASELJA u mj. 1:5.000
 - 4.1. List Lekenik 42
 - 4.7. List Sisak 4
 - 4.8. List Sisak 5
 - 4.14. List Sisak 14
 - 4.15. List Sisak 15
 - 4.16. List Sisak 16
 - 4.17. List Sisak 17
 - 4.18. List Sisak 18
 - 4.23. List Sisak 24
 - 4.24. List Sisak 25
 - 4.25. List Sisak 26
 - 4.26. List Sisak 27
 - 4.30. List Sisak 33
 - 4.32. List Sisak 35
 - 4.33. List Sisak 36
3. OBRAZLOŽENJE
4. PRILOZI PLANA

Članak 3.

(1) U Odluci o donošenju Prostornog plana uređenja Grada Petrinje, u članku 37. u stavku 2. zarez i riječi: "ali najviše 1,0 m" se brišu.

(2) U stavku 7. riječi: "prilaz na stražnji dio građevne čestice minimalne širine 3,0 m" zamjenjuju se riječima: "funkcionalni prilaz na stražnji dio građevne čestice u skladu s posebnim uvjetima javnopravnih tijela".

Članak 4.

U članku 59. u stavku 2. riječi: "prilaz na stražnji dio građevne čestice minimalne širine 3,0 m" zamjenjuju se riječima: "funkcionalni prilaz na stražnji dio građevne čestice u skladu s posebnim uvjetima javnopravnih tijela".

Članak 5.

U članku 70. u stavku 2. u alineji 2. iza riječi: "zdravstvene građevine" dodaje se zarez i riječi: "te robinzonski smještaj kapaciteta do 30 gostiju".

Članak 6.

Iza članka 73. dodaje se novi članak 73.a. koji glasi:

"Članak 73.a.

(1) Izvan građevinskog područja, osim u prostoru posebnog rezervata šumske vegetacije, omogućeno je planiranje zahvata u prostoru za robinzonski smještaj kapaciteta do 30 gostiju.

(2) U zahvatima u prostoru za robinzonski smještaj ne može se planirati građenje građevina za čije je građenje potrebna građevinska dozvola."

Članak 7.

Članak 74. mijenja se i glasi:

"Na području Grada Petrinje rezerviran je prostor posebne namjene od značaja za obranu: Vojarna "Pukovnik Predrag Matanović"."

Članak 8.

U članku 75. stavak 4. se briše.

Članak 9.

(1) U članku 77. u stavku 1. alineje 1. i 2. se brišu.

(2) Alineje 3. i 4. postaju nove alineje 1. i 2.

Članak 10.

(1) U članku 107. u stavku 1. alineja 3. mijenja se i glasi:

"- Dom zdravlja Petrinja, koji pokriva potrebe primarne zdravstvene zaštite"

(2) Stavak 3. mijenja se i glasi:

"(3) Moguća je rekonstrukcija postojećih i/ili gradnja novih zdravstvenih ustanova na drugoj lokaciji u skladu s odredbama dokumenata prostornog uređenja i posebnim propisima."

Članak 11.

U članku 117. dodaje se novi stavak 2. koji glasi:

"(2) Moguća je gradnja nove zgrade osnovne škole na drugoj lokaciji u skladu s odredbama dokumenata prostornog uređenja užih područja i posebnim propisima."

Članak 12.

U članku 118. dodaje se novi stavak 2. koji glasi:

"(2) Moguć je smještaj srednje škole na drugim lokacijama u skladu s odredbama dokumenata prostornog uređenja užih područja i posebnim propisima."

Članak 13.

(1) U članku 122. u stavku 3. riječi: "kapaciteta oko 700 gledatelja" se brišu. Iza riječi: "školske sportske dvorane" dodaje se zarez i riječi: "gradskog bazena te ostalih sportsko - rekreacijskih sadržaja".

(2) U stavku 8. riječi: "L217" zamjenjuju se riječima: "Sisak Caprag - Petrinja - Karlovac".

(3) Stavak 9. mijenja se i glasi:

"(9) Planirano je proširenje i opremanje dodatnim sadržajima postojećeg prostora skijališta i sanjkališta u Hrastovici (dodatne skijaške staze, padina za sanjkanje, vučnica ili dvosjedežnica, prateći objekti za prihvat posjetitelja i pohranu opreme, nadstrešnica za ratrak vozilo i motorne sanjke, prateća infrastruktura i slično). Parkirališni prostor potrebno je planirati unutar obuhvata skijališta ili u neposrednoj blizini. Iznimno parkiralište za osobe s invaliditetom potrebno je dimenzionirati prema posebnom propisu i planirati unutar obuhvata skijališta. Zona obuhvata planiranog skijališta i sanjkališta utvrđena je načelno i konačno će se utvrditi projektnom dokumentacijom bez izmjena i dopuna PPUG-a. U postupku izdavanja provedbenog akta za proširenje skijališta propisuje se obavezna provedba postupka strateške procjene i izrada strateške studije utjecaja na okoliš prema posebnom propisu."

(4) U stavku 10. dodaje se rečenica: "Planirano je uređenje ribolovno - rekreacijske zone - jezero Zvirišće za organiziranje ribičkih natjecanja i opremanje pratećim sadržajima (izletišće, šetnice, manja plaža i slično)."

Članak 14.

(1) U članku 123. stavak 2. se briše.

(2) Stavak 3. postaje novi stavak 2.

Članak 15.

(1) U članku 150. u stavku 1. iza riječi: "od značaja za lokalni promet Sisak Caprag - Petrinja - Karlovac" dodaju se riječi: "(dio pruge Sisak Caprag - Petrinja oznake L210)".

(2) Dodaje se novi stavak 4. koji glasi:

"(4) Zaštitni pružni pojas je pojas koji čini zemljište s obje strane željezničke pruge odnosno kolosijeka širine po 100 m, mjereno vodoravno od osi krajnjeg kolosijeka, kao i pripadajući zračni prostor. Za sve zahvate u zaštitnom pružnom pojasu potrebno je ishoditi suglasnost upravitelja željezničke infrastrukture."

Članak 16.

U članku 161. u stavku 2. u alineji: "- elektroenergetske građevine za potrebe prijenosa električne energije:" pripadajuće podalije mijenjaju se i glase:

"- elektroenergetske građevine za potrebe prijenosa električne energije:

a) postojeći vodovi i transformatorske stanice naponske razine 400, 220 i 110 kV:

- priključni DV 2x220 kV TE Sisak - na DV 220 kV TS Mraclin - TS Prijedor (BiH)
- dalekovod DV 220 kV TS Mraclin - TS Prijedor (BiH)
- dalekovod DV 110 kV TS Pračno - TS Petrinja
- dalekovod DV 110 kV TS Petrinja - TS Glina
- dalekovod DV 2x110 kV TS Pračno - TS Siscia/TS Mraclin
- trafostanica TS 110/20 kV Petrinja

b) planirani vodovi i rasklopna postrojenja naponske razine 400, 220 i 110 kV:

- planirani dalekovod PL DV 2x400 kV TE Sisak - TS Prijedor (BiH)
- planirani dalekovod PL DV 110 kV TS Glina - PL RP HE Pokuplje
- planirano rasklopno postrojenje PL RP HE Pokuplje"

Članak 17.

(1) U članku 163. stavak 1. mijenja se i glasi:

"(1) Za nadzemne elektroenergetske vodove, ovisno o različitim naponskim nivoima, potrebno je osigurati sljedeće koridore:

vrsta i nazivni napon prijenosnog voda	tip prijenosnog voda	najmanja širina zaštićenog pojasa (lijevo i desno od uzdužne osi prijenosnog voda)	
		postojeći vodovi	planirani vodovi
nadzemni 110 kV	jednostruki	20 m	25 m
	dvostruki	25 m	30 m
nadzemni 220 kV	jednostruki	25 m	30 m
	dvostruki	30 m	35 m
nadzemni 400 kV	jednostruki	35 m	40 m
	dvostruki	40 m	50 m

(2) Dodaje se novi stavak 2. koji glasi:

"(2) U zaštitnom koridoru dalekovoda ili prostoru u okruženju transformatorske stanice moguće je graditi i obavljati djelatnosti samo prema posebnim uvjetima koje određuje javnopravno tijelo u čijoj se nadležnosti nalazi postojeći ili planirani dalekovod/kabel ili transformatorska stanica."

(3) Stavci 2., 3., 4., 5. i 6. postaju novi stavci 3., 4., 5., 6. i 7.

Članak 18.

(1) U članku 169. u stavku 1. riječ: "Okoli" zamjenjuje se riječima: "Sisak sa blokadnom stanicom BS-7 Hrastovica".

(2) Stavak 2. mijenja se i glasi:

"(2) Za postojeće magistralne plinovode kao i za one za koje je trasa utvrđena aktom za provedbu Plana, osigurava se zaštitni koridor koji iznosi 30,0 m lijevo i desno od osi plinovoda u kojem je zabranjena gradnja građevina namijenjenih za stanovanje ili boravak ljudi. Za sve zahvate u prostoru u navedenom koridoru potrebno je zatražiti posebne uvjete od nadležnog tijela odnosno pravne osobe."

Članak 19.

U članku 176. u stavku 2. riječi: "prognanička naselja Mala Gorica i Dumače i" se brišu.

Članak 20.

U članku 177. stavak 7. mijenja se i glasi:

"(7) Za naselja uz obalu rijeke Kupe posebnim projektom planirana je izgradnja objekata za zaštitu od štetnog djelovanja voda (nasipi, zaštitni zidovi, obaloutvrde i slično). Za evakuaciju visokih zaobalnih voda planirana je izgradnja crpne stanice CS Mošćenica kod ušća potoka Mošćenica i Cigljenjak u Kupu."

Članak 21.

(1) U članku 186. u stavku 2. pod naslovom D. SAKRALNE GRAĐEVINE u tablici pod podnaslovom: "Župne crkve" u 5. redu "župna crkva sv. Lovre" u posljednjem stupcu oznaka: "R" zamjenjuje se oznakom: "Z-7404".

(2) Pod naslovom E. ARHEOLOŠKA BAŠTINA u tablici pod podnaslovom: "Arheološki lokalitet" u 1. redu u trećem stupcu riječi: "Samostan i crkva sv. Marije, 13. st." zamjenjuju se riječima: "Arheološko nalazište Gorski grad". U četvrtom stupcu oznaka: "Z 1416" zamjenjuje se oznakom: "Z-5788".

(3) Pod naslovom F. MEMORIJALNA BAŠTINA u tablici pod podnaslovom: "Spomen obilježja vezana uz događaje iz II. svjetskog rata" u 1. redu u trećem stupcu riječi: "mjesto partizanskog logora," zamjenjuju se riječima: "Spomenik sa spomeničkim mjestom". U četvrtom stupcu oznaka: "R" zamjenjuje se oznakom: "Z-7285". Dodaje se treći red koji glasi:

3.	Grabovac Banski	Spomen obilježje civilnim žrtvama II. svjetskog rata	Z-7068
----	-----------------	--	---------------

(4) Tablica pod naslovom H. ETNOLOŠKA BAŠTINA mijenja se i glasi:

Redni broj	Lokalitet	Kulturno dobro (naziv / opis)	Postojeći status zaštite
1.	Mošćenica	Tradicijska kuća, ulica A. Starčevića 77	Z 4820
2.	Mala Gorica	Tradicijska kuća na kbr. 22	Z-5561
3.	Brest Pokupski	Tradicijska kuća Jurinac	Z-6067

Članak 22.

Iza članka 187.b. dodaje se novi članak 187.c. koji glasi:

"Članak 187.c.

- (1) Obnova graditeljske baštine nakon potresa uključuje sljedeće aktivnosti:
- Pregled, popis i procjena šteta, dokumentiranje postojećeg stanja građevina,
 - Poduzimanje hitnih mjera zaštite i odgovarajućih privremenih zahvata za osiguranje stabilnosti oštećenih konstrukcija radi smanjenja šteta od naknadnih seizmičkih djelovanja te utjecaja atmosferilija, prometa teških vozila i dr.,
 - Istraživanja materijala i konstrukcija, analiza vrsta oštećenja i ponašanja konstrukcija zgrada u potresu te dijagnostika uzroka oštećenja, uzimajući u obzir izvornu arhitektonsku realizaciju, povijesne i recentne promjene,
 - Konzervatorsko restauratorska istraživanja i izrada konzervatorskih elaborata,
 - Izrada projektne dokumentacije prema načelu poboljšanja, uz primjenu rješenja protupotresnog ojačanja, energetske učinkovitosti i dr.
- (2) Obnova pojedinačno zaštićenih zgrada i zgrada od značaja za svojstvo kulturno povijesne cjeline predviđa se prema sljedećim osnovnim modelima:
- **Model A - cjelovita sanacija zgrade.** Prema ovom modelu obnavljaju se zgrade sa statusom kulturnog dobra (pojedinačno zaštićene zgrade) i zgrade od značaja za svojstvo kulturno povijesne cjeline, na kojima nije došlo do sloma i urušavanja znatnih dijelova nosive konstrukcije, a oštećenja su takve naravi da je moguća sanacija i uspostava nosivosti izvorne konstrukcije.
 - **Model B - rekonstrukcija s reintegracijom izvornih struktura.** Ovaj model primjenjuje se za zgrade na kojima je došlo do djelomičnog sloma konstrukcije ili znatnih urušavanja dijelova zgrade, primjerice gornjih etaža, pojedinih krila zgrade i sl. Zbog arhitektonske i povijesne vrijednosti zgrade predviđa se njena rekonstrukcija koja uključuje sanaciju i reintegraciju preostalih stabilnih arhitektonsko-građevnih struktura ako one predstavljaju dio svojstva kulturnog dobra, te pojedinačnih arhitektonskih elemenata i detalja.
 - **Model C - potpuna faksimilska rekonstrukcija cjeline zgrade.** Zgrade sa statusom kulturnog dobra (pojedinačno zaštićene zgrade) oštećene u takvom opsegu i intenzitetu da iz tehničkih razloga nije održivo očuvanje izvornih struktura, a za koje postoji dostatna arhitektonska dokumentacija, predviđaju se obnoviti faksimilskom rekonstrukcijom. Rekonstrukcija se provodi uz korištenje izvornih, odnosno istovrsnih materijala i tehnika gradnje s primjenom cjelovitog sustava protupotresnog ojačanja.
 - **Model C1 - djelomična faksimilska rekonstrukcija.** Ovaj model predviđa faksimilsku rekonstrukciju dijelova građevine koji su predstavljali ključnu sastavnicu svojstva kulturnog dobra ili su bitni za očuvanje vizualnog identiteta zaštićene kulturno povijesne cjeline. Faksimilska rekonstrukcija prema ovom modelu najčešće se odnosi na glavno (ulično) pročelje zgrade, a u pojedinim slučajevima predmet rekonstrukcije mogu biti i drugi dijelovi građevine.
 - **Model D - zamjenska gradnja.** Za teško oštećene zgrade koje nemaju arhitektonsku ili kulturno-povijesnu vrijednost, odnosno nisu od značaja za svojstvo kulturno-povijesne cjeline, prihvatljivo je potpuno uklanjanje. Zamjenska gradnja mora uvažavati arhitektonska, graditeljska i prostorna obilježja kulturno povijesne cjeline i urbanog okruženja."

Članak 23.

Iza članka 207.a. dodaju se novi članci 207.b., 207.c. i 207.d. koji glase:

"Članak 207.b.

(1) Zone podložnosti na likvefakciju i zone evidentirane pojave likvefakcije izazvane potresom na području Grada Petrinje označene su na kartografskom prikazu broj 3.A. "Uvjeti za korištenje, uređenje i zaštitu prostora - Karta podložnosti na pojavu likvefakcije i karta inventara pojave likvefakcije", u mj. 1:25.000.

(2) Prema prirodnim preduvjetima i vjerojatnosti pojave likvefakcije propisano je:

- a) za zone u kojima ne postoje prirodni preduvjeti za pojavu likvefakcije (nije podložno likvefakciji):
 - Geotehnički istražni radovi provode se u skladu s odredbama posebnog propisa.
- b) za zone u kojima postoje prirodni preduvjeti i niska vjerojatnost pojave likvefakcije (niska podložnost na likvefakciju):
 - Za potrebe rekonstrukcije ili nove gradnje predlaže se provođenje geotehničkih istražnih radova koji uključuju i procjenu potencijala likvefakcije i odgovarajuće projektiranje temeljne konstrukcije.
- c) za zone u kojima postoje prirodni preduvjeti i srednja vjerojatnost pojave likvefakcije (srednja podložnost na likvefakciju):
 - Za potrebe rekonstrukcije ili nove gradnje predlaže se provođenje geotehničkih istražnih radova koji uključuju i procjenu potencijala likvefakcije i odgovarajuće projektiranje temeljne konstrukcije.
- d) za zone u kojima postoje prirodni preduvjeti i visoka vjerojatnost pojave likvefakcije (visoka podložnost na likvefakciju):
 - Ukoliko ne postoje geotehnička istraživanja za širu zonu, za potrebe rekonstrukcije ili nove gradnje potrebno je provesti geotehničke istražne radove kojima će se utvrditi potencijal likvefakcije i koji će omogućiti izvedbu odgovarajućeg temeljenja predmetne građevine koje će biti otporno na pojavu likvefakcije.

(3) U zonama evidentirane pojave likvefakcije izazvane potresom provode se mjere propisane za zone visoke podložnosti na likvefakciju.

Članak 207.c.

(1) Zone podložnosti na pojave urušnih vrtača na području Grada Petrinje označene su na kartografskom prikazu broj 3.B. "Uvjeti za korištenje, uređenje i zaštitu prostora - Karta podložnosti na pojavu vrtača i karta inventara pojave vrtača", u mj. 1:25.000.

(2) Prema prirodnim preduvjetima i vjerojatnosti pojave urušnih vrtača propisano je:

- a) za zone u kojima ne postoje prirodni preduvjeti za pojavu urušavanja vrtača (nije podložno urušavanju vrtača):
 - Geotehnički istražni radovi provode se u skladu s odredbama posebnog propisa.
- b) za zone u kojima postoje prirodni preduvjeti i niska vjerojatnost pojave urušavanja vrtača (niska podložnost na urušavanje vrtača):
 - Za potrebe rekonstrukcije ili nove gradnje predlaže se provođenje geotehničkih istražnih radova koji uključuju i procjenu potencijalnog urušavanja i nastanka urušnih vrtača.
- c) za zone u kojima postoje prirodni preduvjeti i srednja vjerojatnost pojave urušavanja vrtača (srednja podložnost na urušavanje vrtača):
 - Za potrebe rekonstrukcije ili nove gradnje predlaže se provođenje geotehničkih istražnih radova koji će osigurati podatke za utvrđivanje podzemnih otvora i potencijala za urušavanje te dokazati sigurnost terena od mogućeg urušavanja i nastanka vrtača.

(3) Na području Grada Petrinje nisu evidentirane pojave urušnih vrtača aktivirane potresom niti zone visoke vjerojatnosti pojave urušavanja vrtača.

Članak 207.d.

(1) Zone podložnosti klizanju i zone evidentirane pojave klizišta (re)aktivirane potresom na području Grada Petrinje označene su na kartografskom prikazu broj 3.C. "Uvjeti za korištenje, uređenje i zaštitu prostora - Karta podložnosti na klizanje i karta inventara klizišta reaktiviranih potresom", u mj. 1:25.000.

(2) Prema prirodnim preduvjetima i vjerojatnosti pojave klizišta propisano je:

- a) za zone u kojima ne postoje prirodni preduvjeti za pojavu klizišta (nije podložno klizanju):
 - Geotehnički istražni radovi provode se u skladu s odredbama posebnog propisa.
- b) za zone u kojima postoje prirodni preduvjeti i niska vjerojatnost pojave klizišta (niska podložnost klizanju):
 - Za potrebe rekonstrukcije ili nove gradnje predlaže se provođenje geotehničkih istražnih radova koji će omogućiti projektiranje koje uključuje mjere sanacije potencijalnog klizišta.
- c) za zone u kojima postoje prirodni preduvjeti i visoka vjerojatnost pojave klizišta (visoka podložnost klizanju):
 - Potrebno je provesti geotehničke istražne radove koji će omogućiti odgovarajuće projektiranje da se pri izvedbi radova ne ugrozi stabilnost kosina, odnosno koji će omogućiti projektiranje sanacije postojećeg klizišta ili projektiranje građevine koja uključuje mjere sanacije postojećeg klizišta.

(3) U zonama evidentirane pojave klizišta (re)aktiviranih potresom propisuju se obavezna geotehnička istraživanja i sanacija klizišta."

Članak 24.

U članku 208. dodaje se novi stavak 4. koji glasi:

"(4) Za sve namjeravane zahvate u šumama i na šumskom zemljištu potrebno je ishoditi posebne uvjete koje izdaju Hrvatske šume d.o.o."

Članak 25.

U članku 223.a. stavak 1. mijenja se i glasi:

"(1) Važeći prostorni planovi užih područja na području Grada Petrinje su:

- Generalni urbanistički plan grada Petrinje
- Urbanistički plan uređenja Slatina (UPU-10) u Petrinji
- Urbanistički plan uređenja stambene zone u naselju Srednje Mokrice (UPU-18)
- Urbanistički plan uređenja naselja Gora (UPU-13)
- Urbanistički plan uređenja Mlinski kamen u naselju Brest Pokupski (UPU-19)
- Urbanistički plan uređenja naselja Mošćenica (UPU-12)
- Detaljni plan uređenja stambenog naselja "Sajmište" u Petrinji
- Detaljni plan uređenja Poslovne zone "Mošćenica - Poljana"
- Detaljni plan uređenja Dumače - istok
- Urbanistički plan uređenja UPU-1"

Članak 26.

(1) U članku 224. u stavku 1. alineja 4. mijenja se i glasi:

"- Urbanistički plan uređenja UPU-4".

(2) Alineja 12. se briše.

(3) Alineje 13., 14. i 15. postaju nove alineje 12., 13. i 14.

Članak 27.

(1) U članku 227. u stavku 1. iza riječi: "legalno izgrađene građevine" dodaje se zarez i riječi: "građevine koje se temeljem posebnog propisa smatraju izgrađenom na temelju pravomoćnog akta za građenje". Iza riječi: "mogu se rekonstruirati" dodaju se riječi: "i/ili prenamijeniti".

(2) Dodaju se novi stavci 3. i 4. koji glase:

"(3) Prilikom rekonstrukcije i/ili prenamjene građevina iz stavka 1. ovog članka udaljenosti od susjednih međa koje su manje od propisanih ovom Odlukom mogu se zadržati pod uvjetom da se osigura odvodnja krovnih voda na vlastitu građevnu česticu ili ukoliko to nije moguće na javnu površinu uz suglasnost lokalne samouprave. U navedenom slučaju lođe, terase, zatvorene terase i nadstrešnice u funkciji rekonstruirane odnosno prenamijenjene građevine iznimno mogu biti i bliže od 5,0 m od regulacione linije.

(4) Iznimno, prilikom nadogradnje građevina iz stavka 1. ovog članka udaljenost nadogradnje od susjednih međa može biti ista kao i udaljenost postojeće građevine na koju se nadogradnja nastavlja ali se ne smije smanjivati, pri čemu je potrebno pribaviti pismenu suglasnost susjeda."

Članak 28.

(1) Stupanjem na snagu ove Odluke kartografski prikazi broj 1., 2., 3., 4.1., 4.7., 4.8., 4.14., 4.15., 4.16., 4.17., 4.18., 4.23., 4.24., 4.25., 4.26., 4.30., 4.32. i 4.33. u elaboratu Prostornog plana uređenja Grada Petrinje zamjenjuju se kartografskim prikazima iz elaborata VII. izmjena i dopuna PPUG-a iz članka 2. ove Odluke.

(2) U elaborat Prostornog plana uređenja Grada Petrinje dodaju se kartografski prikazi broj 3.A., 3.B. i 3.C., iz elaborata VII. izmjena i dopuna PPUG-a iz članka 2. ove Odluke.

(3) U slučaju neusklađenosti sadržaja kartografskih prikaza koji nisu mijenjani u elaboratu Prostornog plana uređenja Grada Petrinje i kartografskih prikaza u elaboratu VII. izmjena i dopuna PPUG-a primjenjivat će se kartografski prikazi ovog Plana.

Članak 29.

VII. izmjenama i dopunama PPUG-a preispitana su i ponovo se utvrđuju do sada utvrđena izdvojena građevinska područja za koja nije donesen urbanistički plan uređenja ili nije izgrađena osnovna infrastruktura, i to u istom obuhvatu i s istim uvjetima uređenja i gradnje.

Članak 30.

(1) VII. izmjene i dopune PPUG-a izrađene su u 5 (pet) izvornika ovjerenih pečatom Gradskog vijeća Grada Petrinje i potpisom predsjednika Gradskog vijeća Grada Petrinje.

(2) Jedan primjerak izvornika VII. izmjena i dopuna PPUG-a čuva se u Upravnom odjelu za prostorno uređenje, graditeljstvo i zaštitu okoliša Grada Petrinje.

(3) Po jedan izvornik VII. izmjena i dopuna PPUG-a zajedno s ovom Odlukom dostavlja se:

- Ministarstvu prostornoga uređenja, graditeljstva i državne imovine Republike Hrvatske
- Javnoj ustanovi Zavod za prostorno uređenje Sisačko - moslavačke županije
- Upravnom odjelu za prostorno uređenje i graditeljstvo Sisačko - moslavačke županije
- Pismohrani Grada Petrinje.

(4) U skladu s odredbama posebnog propisa svatko ima pravo uvida u dokumentaciju VII. izmjena i dopuna PPUG-a.

(5) Uvid u VII. izmjene i dopune PPUG-a može se obaviti u Upravnom odjelu za prostorno uređenje, graditeljstvo i zaštitu okoliša Grada Petrinje, na službenoj mrežnoj stranici Grada Petrinje i na Geoportalu Sisačko - moslavačke županije, dostupnom na mrežnim stranicama Sisačko - moslavačke županije i Zavoda za prostorno uređenje Sisačko - moslavačke županije.

Članak 31.

Ova Odluka stupa na snagu osmog dana od dana objave u "Službenom vjesniku" Grada Petrinje.

SISAČKO - MOSLAVAČKA ŽUPANIJA
GRAD PETRINJA
GRADSKO VIJEĆE

KLASA: 350-02/20-01/08
URBROJ: 2176/06-01-21-90
Petrinja, 16. studenoga 2021. godine

PREDSJEDNIK

Robert Polanščak, v.r.



CPA
CENTAR ZA PROSTORNO UREĐENJE
I ARHITEKTURU d.o.o.



Nositelj izrade:

GRAD PETRINJA

UPRAVNI ODJEL ZA PROSTORNO UREĐENJE,
GRADITELJSTVO I ZAŠTITU OKOLIŠA

VII. IZMJENE I DOPUNE PROSTORNOG PLANA UREĐENJA

GRAFIČKI DIO PLANA:

1.	KORIŠTENJE I NAMJENA POVRŠINA	u mj. 1:25.000
2.	INFRASTRUKTURNI SUSTAVI	u mj. 1:25.000
3.	UVJETI ZA KORIŠTENJE, UREĐENJE I ZAŠTITU PROSTORA	u mj. 1:25.000
3.A.	UVJETI ZA KORIŠTENJE, UREĐENJE I ZAŠTITU PROSTORA - Karta podložnosti na pojavu likvefakcije i karta inventara pojava likvefakcije	u mj. 1:25.000
3.B.	UVJETI ZA KORIŠTENJE, UREĐENJE I ZAŠTITU PROSTORA - Karta podložnosti na pojavu vrtača i karta inventara pojava vrtača	u mj. 1:25.000
3.C.	UVJETI ZA KORIŠTENJE, UREĐENJE I ZAŠTITU PROSTORA - Karta podložnosti na klizanje i karta inventara klizišta reaktiviranih potresom	u mj. 1:25.000
4.	GRAĐEVINSKA PODRUČJA NASELJA	u mj. 1:5.000
4.1.	List Lekenik 42	4.23. List Sisak 24
4.7.	List Sisak 4	4.24. List Sisak 25
4.8.	List Sisak 5	4.25. List Sisak 26
4.14.	List Sisak 14	4.26. List Sisak 27
4.15.	List Sisak 15	4.30. List Sisak 33
4.16.	List Sisak 16	4.32. List Sisak 35
4.17.	List Sisak 17	4.33. List Sisak 36
4.18.	List Sisak 18	



CPA
CENTAR ZA PROSTORNO UREĐENJE
I ARHITEKTURU d.o.o.



Nositelj izrade:

GRAD PETRINJA

UPRAVNI ODJEL ZA PROSTORNO UREĐENJE,
GRADITELJSTVO I ZAŠTITU OKOLIŠA

VII. IZMJENE I DOPUNE PROSTORNOG PLANA UREĐENJA GRADA PETRINJE

OBRAZLOŽENJE

OBRAZLOŽENJE VII. IZMJENA I DOPUNA PROSTORNOG PLANA UREĐENJA GRADA PETRINJE

Prostorni plan uređenja Grada Petrinje ("Službeni vjesnik", broj 30/05, 55/06, 08/08 - ispravak, 13/08 - vjerodostojno tumačenje, 42/08, 12/11, 17/12, 21/14, 06/15 - pročišćeni tekst, 18/15, 48/16, 01/18 - pročišćeni tekst i 62/20) donijelo je Gradsko vijeće Grada Petrinje te se provodi od 30. studenoga 2005. godine, kada je stupio na snagu.

U skladu s odrednicama članka 86. i 89. Zakona o prostornom uređenju (NN 153/13, 65/17, 114/18, 39/19 i 98/19) Gradsko vijeće Grada Petrinje je donijelo Odluku o izradi VII. izmjena i dopuna Prostornog plana uređenja Grada Petrinje (objava: "Službeni vjesnik", broj 15/20, 44/20 i 03/21).

VII. izmjene i dopune PPUG-a Petrinje izrađuju se u ostvarivanja preduvjeta za realizaciju razvojnih projekata Grada Petrinje i zaprimljenih pojedinačnih inicijativa pravnih i fizičkih osoba za koje je stručnom analizom Nositelja izrade utvrđena osnovanost pokretanja postupka za izmjene i dopune PPUG-a Petrinje.

Obuhvat VII. izmjena i dopuna PPUG-a Petrinje utvrđen je člankom 4. Odluke o izradi i uključuje:

- planiranje i određivanje uvjeta za gradnju gradskog bazena sa pratećim sadržajima u obuhvatu GUP-a grada Petrinje;
- planiranje i određivanje uvjeta za proširenje i gradnju skijališta i sanjkalista s potrebnom infrastrukturom, objektima i opremom na kčbr. 52 i dijelu kčbr. 53, 1334, 1335, 1136, 1337 i 1342, sve k.o. Hrastovica;
- usklađenje tekstualnog i grafičkog dijela PPUG-a Petrinje sa Prostorno-prometno-građevinskom studijom planiranih cesta na području Grada Petrinje;
- usklađenje tekstualnog i grafičkog dijela PPUG-a Petrinje sa Projektom sustava zaštite od poplava sisačkog područja;
- usklađenje podataka o eksploatacijskim poljima tehničko - građevnog kamena "Zut - Klašnice", "Međurače" i "Nova Drenčina" prema obavijesti Ministarstva gospodarstva, poduzetništva i obrta;
- preispitivanje mogućnosti prenamjene eksploatacijskog polja ciglarske gline "Nova Drenčina", odnosno jezera Zviriste u ribolovnu i rekreacijsku zonu (inicijativa Ribolovna udruga "Petrinja");
- preispitivanje mogućnosti prenamjene kčbr. 1356/1, 1353 i 1355, k.o. Hrastovica iz mješovite namjene u groblje (inicijativa Upravni odjel za gospodarstvo, poljoprivredu i imovinu Grada Petrinje);
- preispitivanje mogućnosti proširenja građevinskih područja naselja za:
 - kčbr. 15/1 i 15/2, k.o. Gorske Mokrice (inicijativa Štefica Trgovčević iz Petrinje);
 - kčbr. 1124, k.o. Hrastovica (inicijativa Josip Slokar iz Siska);
 - kčbr. 456, k.o. Hrastovica (inicijativa Vedrana Miljuš iz Siska);
 - kčbr. 551 i 582, k.o. Novo Selište (inicijativa Ivan Bezuh iz Petrinje);
 - kčbr. 1235/ 1 i dio 1235/2, k.o. Brest Pokupski (inicijativa Marija Marijanović iz Petrinje);
 - kčbr. 6536, 6531/1 i 6537, k.o. Petrinja (inicijativa Martina Maras iz Petrinje);

- preispitivanje mogućnosti ograničenja postave baznih stanica mobilnih teleoperatera u svrhu ograničenja izloženosti stanovništva emisijama elektromagnetskih polja (inicijativa Ivan Vilibor Sinčić, zastupnik u Europskom parlamentu);
- određivanje uvjeta gradnju građevina na udaljenosti manjoj od 1,0 m od međe;
- određivanje uvjeta za rekonstrukciju građevina koje su uključene u pravni sustav temeljem Zakona o postupanju s nezakonito izgrađenim zgradama (NN 86/12, 143/13, 65/17 i 14/19) i članka 182., 184., 186., 188. i 190. Zakona o gradnji (NN 153/ 13, 20/17, 39/19, 125/19).

Obuhvat VII. izmjena i dopuna PPUG-a Petrinje dopunilo je Gradsko vijeće 14. srpnja 2020. godine Izmjenama i dopunama Odluke o izradi koja uključuje potrebu preispitivanja mogućnosti proširenja građevinskih područja naselja za:

- kčbr. 3553 i 3554 k.o. Petrinja (inicijativa Ivan Ljubešić iz Petrinje) i
- kčbr. 250/1 i 251/1 k.o. Strašnik (inicijativa Dragan Stanić iz Strašnika).

Snažni potresi koji su 28. i 29. prosinca 2020. godine pogodili područje Grada Petrinje, kao i naknadna podrhtavanja tla prouzročili je veliku materijalnu štetu na privatnim, gospodarskim i javnim objektima te prometnoj i komunalnoj infrastrukturi.

Gradsko vijeće Grada Petrinje je 30. siječnja 2021. godine donošenjem Odluke o II. izmjenama i dopunama Odluke o izradi VII. izmjena i dopuna PPUG-a Petrinje dopunilo obuhvat izrade mjerama koje se odnose na otklanjanje posljedica katastrofe uzrokovane potresom i to:

- dopunjavanje PPUG-a Petrinje aktualnim spoznajama vezanim na geološke, seizmičke i druge relevantne podatke i sukladno tome prilagodba planirane namjene prostora, građevinskih područja naselja i ostalih dijelova plana u svrhu zaštite stanovništva, materijalnih i kulturnih dobara;
- proširenje postojećeg odlagališta komunalnog otpada "Taborište" u skladu sa Zaključkom Vlade Republike Hrvatske u vezi provedbe mjera gospodarenja otpadom nakon potresa na području Sisačko-moslavačke županije ("Narodne novine", broj 04/21).

U skladu s obavezom iz članka 61. Zakona o prostornom uređenju u postupku izrade VII. izmjena i dopuna izvršit će se usklađenje PPUG-a Petrinje sa Prostornim planom Sisačko- moslavačke županije ("Službeni glasnik" Sisačko-moslavačke županije, broj 04/01, 12/10, 10/17, 12/19 i 23/19 - pročišćeni tekst) kao prostornim planom više razine.

VII. izmjenama i dopunama nije obuhvaćeno usklađenje PPUG-a Petrinje sa u međuvremenu donesenim zakonima i propisima, kao niti druge izmjene i dopune koje bi bile rezultat zahtjeva nadležnih javnopravnih tijela, te primjedbi sudionika u javnoj raspravi, a koje se ne odnose na programska polazišta iz Odluke o izradi.

U svrhu jednostavnije provedbe, a u skladu s obvezom iz članka 113. stavak 3. Zakona o prostornom uređenju, po donošenju VII. izmjena i dopuna Prostornog plana uređenja Grada Petrinje nadležno tijelo utvrdit će pročišćeni tekst Odredbi za provedbu u koji će biti ugrađene sve dosadašnje izmjene i dopune Odluke o donošenju PPUG-a Petrinje i koji će biti objavljen u "Službenom vjesniku".

Temeljem programskih ciljeva koji su utvrđeni Odlukom o izradi, VII. izmjenama i dopunama Prostornog plana uređenja Grada Petrinje izvršena je analiza pojedinih segmenata Plana, te su izvršene sljedeće izmjene i dopune kartografskih prikaza i odredbi za provedbu:

1. Određivanje uvjeta za gradnju gradskog bazena u Petrinji

Grad Petrinja pokrenuo je inicijativu za gradnju gradskog bazena sa pratećim sadržajima u Petrinji na lokaciji u naselju Sajmište na k.č.br. 2653/1 i 2653/22 k.o. Petrinja.

Na predmetnoj lokaciji odmah nakon potresa izgrađeno je stambeno - poslovno kontejnersko naselje "Centar novog života" sa 100 stambenih i 100 poslovnih kontejnera koji bi trebao biti pokretač razvoja i mjesto poslovanja poduzetnika pogođenih potresom, što je i ugrađeno u VI. izmjene i dopune GUP-a.

Kako bi se u budućnosti omogućila gradnja gradskog bazena na nekoj drugoj lokaciji u obuhvatu GUP-a, dopunjen je stavak 3. članka 122. Odredbi za provedbu PPUG-a Petrinje kojim se u Petrinji omogućava gradnja gradskog bazena sa pratećim sadržajima te ostalih športsko - rekreacijskih sadržaja.

2. Određivanje uvjeta za gradnju skijališta i sanjkališta u Hrastovici

Na inicijativu Grada Petrinje VII. izmjenama i dopunama PPUG-a Petrinje planirano je određivanje uvjeta za proširenje i gradnju skijališta i sanjkališta sa pratećim sadržajima u Hrastovici.⁸



PRIJEDLOG OBUHVATA PRIŠIRENJA SKIJALIŠTA U HRASTOVICI

(izvor: Projektni zadatak za izradu Idejnog rješenja i idejnog projekta za Skijalište u Hrastovici, Petrinja ožujak 2020.)

⁸ izvor: GRAD PETRINJA, GRADONAČELNIK - Projektni zadatak za izradu Idejnog rješenja i idejnog projekta za Skijalište u Hrastovici (klasa: 406-01/20-01/46, urbroj: 476/06-02-20-4 od 02. ožujka 2020. godine)

Područje postojećeg skijališta i sanjkališta u Hrastovici prostire se na obroncima gorja Tješnjak, na prosječnoj koti na zaravnjenom dijelu od 222 m.n.v. s najvišom kotom na oko 250 m.n.v. Skijalište je u funkciji te se na središnjem platou nalaze drveni objekti za prihvat posjetitelja i sanitarije, a na istočnoj strani skijališta smještena je manja vučnica dužine oko 100 m.

Obuhvat planiranog zahvata, uz prostor postojećeg skijališta na dijelu kčbr. 52, obuhvaća proširenje na dijelove kčbr.: 53, 1334, 1335, 1136, 1337 i 1342, sve k.o. Hrastovica čime bi se obuhvatio obližnji vrh Paljevine na 410 m.n.v. i značajno produžile postojeće skijaške staze. Ukupna površina navedenih čestica je 621.578 m². Zona obuhvata planiranog skijališta i sanjkališta utvrdit će se Idejnim rješenjem i procijenjena je na oko 4,8 ha.

Cilj projekta je proširenje postojećeg prostora skijališta i sanjkališta te opremanje potrebnom infrastrukturom, objektima i opremom, a sve u svrhu povećanja kapaciteta skijališta, iskorištavanja prirodnih potencijala lokacije i proširenja turističke ponude.

Prema Projektnom zadatku planirano skijalište i sanjkalište sastoji se od:

- tri skijaške staze, dužine oko 500, 900 i 1.100 m,
- vučnica (sidro) ili dvosjedežnica, dužine oko 600 m,
- odvojena padina za sanjkanje,
- montažni objekti za pohranu opreme te prihvat posjetitelja,
- sustav za zasneživanje,
- nadstrešnica za ratrak vozilo i motorne sanjke,
- zaštitna ograda,
- pokretna traka,
- parkirališni prostor unutar planiranog obuhvata skijališta ili u neposrednoj blizini,
- parkiralište za osobe s invaliditetom unutar planiranog obuhvata skijališta,
- prateća infrastruktura (elektroenergetska mreža, javna rasvjeta za noćno skijanje, vodoopskrba, pročišćavanje otpadnih voda).

U skladu sa predloženom inicijativom, a u svrhu omogućavanja proširenja prostora skijališta i sanjkališta u Hrastovici na kartografskim prikazima broj 1. KORISTENJE I NAMJENA POVRŠINA i 4.32., 4.33. i 4.39. GRAĐEVINSKA PODRUČJA NASELJA korigiran je obuhvat planirane zone sportsko-rekreacijske namjene - skijalište (planska oznaka R2). U članku 122. Odredbi za provedbu dopunjen je stavak 9. čime je omogućeno proširenje i opremanje dodatnim sadržajima skijališta i sanjkališta u Hrastovici.



SKIJALIŠTE I SANJKALIŠTE U HRASTOVICI

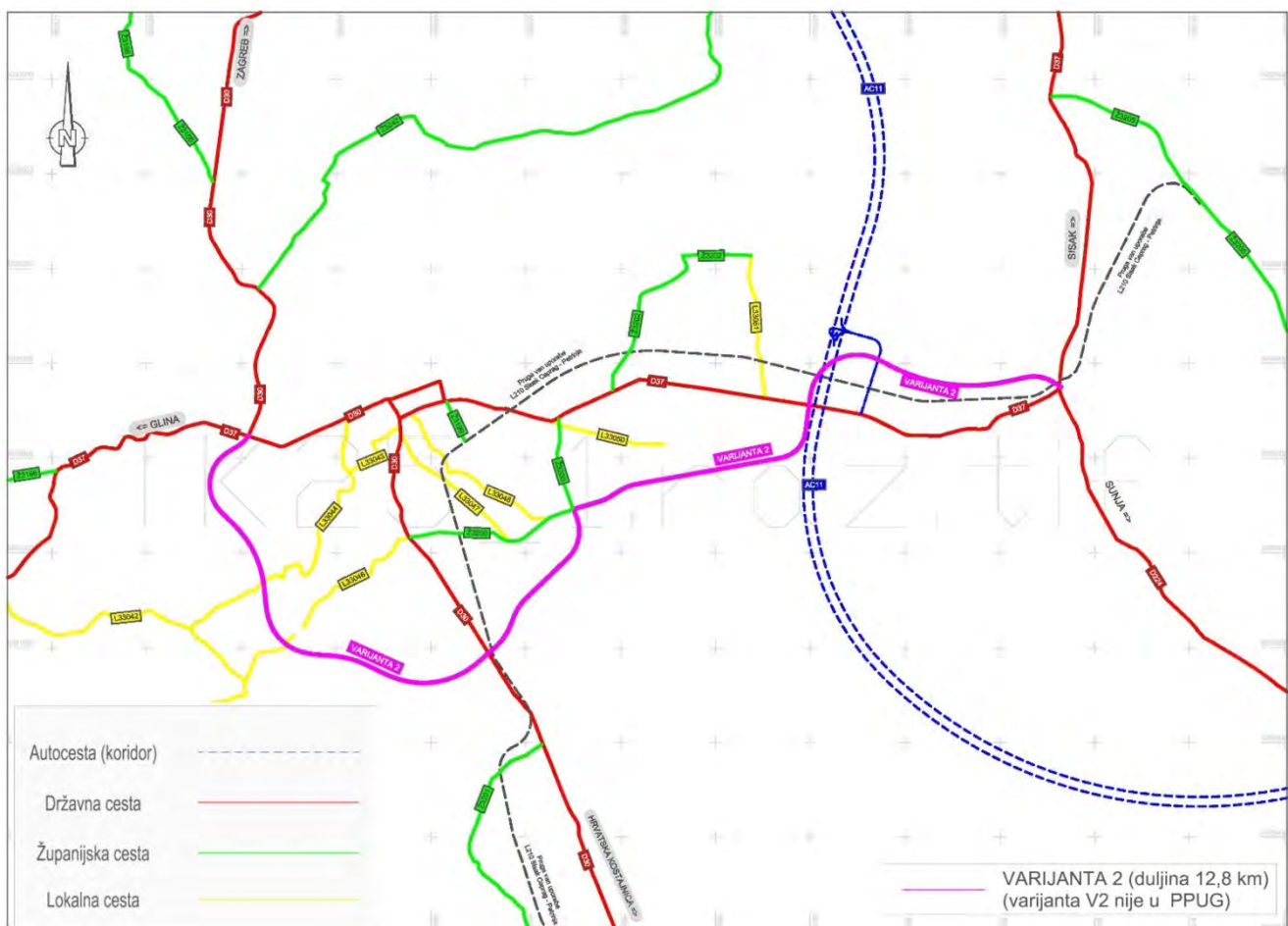
(izvor: Skijaški klub "Vrelo" Hrastovica, <https://hr-hr.facebook.com/skiklubvrelo>)

3. Usklađenje PPUG-a Petrinje sa Prostorno - prometno građevinskom studijom planiranih cesta na području Grada Petrinje

Hrvatske ceste d.o.o. pristupile su izradi Prostorno - prometno građevinske studije planiranih cesta na području Grada Petrinje u svrhu ostvarivanja kvalitetne prometne veze Grada Petrinje s ostalim središtima u Županiji kao i istraživanja mogućnosti izmještanja državnih cesta D-30 i D-37 iz središta grada Petrinje izgradnjom sustava obilaznica (izrađivač: TRAFFICON d.o.o. iz Zagreba, siječanj 2019.).

Svrha Studije je bila sveobuhvatna analiza svih prednosti i nedostataka prometnih tokova na postojećim i planiranim cestama na predmetnom području, određivanje razvoja buduće prometne potražnje i prognoza prometnih tokova, te jednoznačno definiranje najprihvatljivijeg rješenja. U sklopu studije izrađeno je idejno građevinsko rješenje planiranih izmještanja državnih cesta D-30 (Velika Gorica - Hrvatska Kostajnica) i D-37 (Sisak - Glina). S ciljem ostvarivanja optimalnog rješenja istražena je mogućnost polaganje trase u koridore zacrtane u važećoj prostorno - planskoj dokumentaciji, te je obrađeno više mogućih varijanti svake planirane ceste, te predloženo optimalno rješenje.

Hrvatske ceste d.o.o. su za potrebe izrade VII. izmjena i dopuna PPUG-a Petrinje dostavile odabranu varijantu Prostorno - prometno građevinske studije u DWG formatu te su planirani koridori ugrađeni u kartografske prikaze Plana.⁹



PROSTORNO-PROMETNO GRAĐEVINSKA STUDIJA PLANIRANIH CESTA NA PODRUČJU GRADA PETRINJE
(izrađivač: TRAFFICON d.o.o. iz Zagreba, siječanj 2019.)

⁹ prema podacima: HRVATSKE CESTE d.o.o., Sektor za razvoj i strateško planiranje, Odjel za razvoj i planiranje (dopis klasa: 003-01/2018-07/9, urbroj: 345-200-211/516-19-19/DB od 16. svibnja 2019. godine)

Na temelju članka 2. Odluke o II. izmjenama i dopunama Odluke o izradi VII. izmjena i dopuna PPUG-a Petrinje Hrvatske ceste d.o.o. dostavile su podatke o aktivnostima na otklanjanju posljedica potresa.¹⁰

Poduzete aktivnosti Hrvatskih cesta d.o.o. koje se odnose na otklanjanje posljedica potresa:

- Župić - U tijeku je interventna provedba istražnih radova i izrada projekta sanacije lokacije Župić na državnoj cesti oznake DC37, dionica 002 u km 4+000,
- Gora - U tijeku je interventna provedba istražnih radova i izrada projekta sanacije lokacije Gora na državnoj cesti oznake DC37, dionica 002 u km 9+500,
- Budičina - U tijeku je provedba istražnih radova i izrada projekta sanacije klizišta Budičina na državnoj cesti oznake DC30, dionica 004, u km 9+900,
- Most Brest - Završen je projekt sanacije mosta Brest na državnoj cesti oznake DC30, dionica 003, km 8+422 te je pokrenut postupak javne nabave za radove po istom projektu,
- Interventna sanacija kolnika na državnim cestama - sanacija uzdužnih i poprečnih pukotina.

Popis ostalih aktivnosti Hrvatskih cesta d.o.o. koje su u tijeku a nisu vezane uz potres:

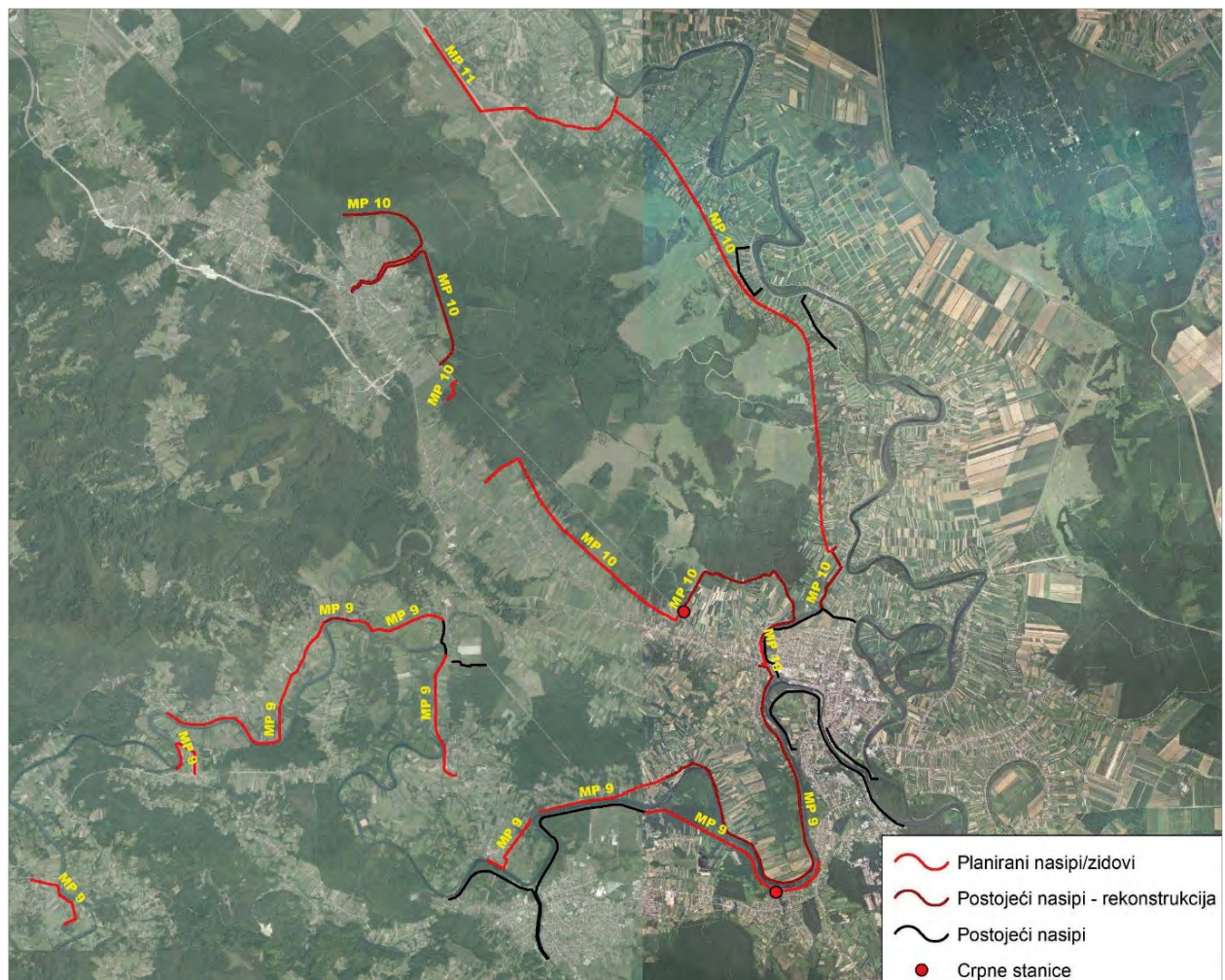
- Izrada projektne dokumentacije te ishođenje građevinske dozvole za obnovu državne ceste DC37, dionica 001 (duljine 6,8 km) i DC30 (duljine 1,5 km), prolaz kroz Petrinju, s izgradnjom pješačko - biciklističke staze,
- Izrada idejnog, glavnog i izvedbenog projekta te ishođenje lokacijske i građevinske dozvole za rekonstrukciju državne ceste oznake DC30 od Žažine do mosta Brest u ukupnoj duljini 8,5 km,
- U tijeku je postupak javne nabave za izradu idejnog, glavnog i izvedbenog projekta s ishođenjem lokacijske i građevinske dozvole za rekonstrukciju državne ceste oznake DC37, od naselja Gora do Gline, od km 8+120 do km 17+450 s izgradnjom pješačko - biciklističke staze.

¹⁰ prema podacima: HRVATSKE CESTE d.o.o., Sektor za pripremu, građenje i rekonstrukciju, Odjel za strateško planiranje (dopis klasa: 350-02/15-01/78, urbroj: 345-400-440/160-21-21 od 12. srpnja 2021. godine)

4. Usklađenje PPUG-a Petrinje sa Projektom sustava zaštite od poplava sisačkog područja

Hrvatske vode su sa zajednicom izvršitelja (Institut za elektroprivredu d.d., Geokon-Zagreb d.d., Hidroinženjering d.o.o. i Hidroing d.o.o.) pristupile izradi idejnog projekta za ishođenje lokacijske dozvole za pripremu projekata zaštite od poplava u slivu rijeke Kupe na karlovačkom i sisačkom području.

II. faza projekta "Sustav zaštite od poplava karlovačko - sisačkog područja" obuhvaća područje Sisačko - moslavačke i Zagrebačke županije, pri čemu se na područje Grada Petrinje odnosi MJERA MP 9, PODMJERA MP 9/2 (gradnja regulacijskih i zaštitnih vodnih građevina sa pripadajućim objektima odvodnje zaobalja i crpnom stanicom Mošćenica na lijevoj i desnoj obali Kupe nizvodno od Jamničke Kiselice). Mjere zaštite od poplava uključuju izgradnju novih i rekonstrukciju postojećih zaštitnih linija.



SUSTAV ZAŠTITE OD POPLAVA SISAČKOG PODRUČJA - STUDIJA O UTJECAJU NA OKOLIŠ – IZVOD
(izrađivač: GEATEH d.o.o. Ljubljana, studeni 2019.)

Planirane mjere zaštite MP 9/2 uključuju nasipe i zidove na lijevoj i desnoj obali Kupe na lokacijama: Brkiševina, Novi Farkašić, Stari Farkašić - Letovanić - Žažina - Mala Gorica, Brest Pokupski - Vurot, Stara Drenčina i Nova Drenčina - Mošćenica.

Planirane građevine iz projekta "Sustav zaštite od poplava karlovačko - sisačkog područja" ugrađene u članak 177. Odredbi za provedbu i kartografski prikaz broj 2. INFRASTRUKTURNI SUSTAVI.

5. Usklađenje podataka o eksploatacijskim poljima

Ministarstvo gospodarstva, poduzetništva i obrta, temeljem odredbi članka 8. i 169. Zakona o rudarstvu (NN 56/13, 14/14 i 98/19) te odredbi Pravilnika o jedinstvenom informacijskom sustavu mineralnih sirovina i registrima (NN 142/13) po službenoj dužnosti je preuzelo nadležnost za eksploatacijska polja tehničko-građevnog kamena "Zut-Klašnice"¹¹ i "Međurače" i eksploatacijsko polje građevnog pijeska i šljunka "Nova Drenčina", te je odredilo brisanje navedenih eksploatacijskih polja iz Registra eksploatacijskih polja Ureda državne uprave u Sisačko - moslavačkoj županiji.¹²

Kao nositelj i ovlaštenik eksploatacijskog polja "Nova Drenčina" upisana je Republika Hrvatska, a eksploatacijskog polja "Međurače" obrt KAMENOLOM MEĐURAČE iz Petrinje, te je 08. prosinca 2017. godine temeljem odredbi članka 5. Zakona o rudarstvu obavljena primopredaja dokumentacije vezane na istraživanje i eksploataciju mineralnih sirovina navedenih eksploatacijskih polja. Navedene izmjene odnose se na promjenu nadležnosti za eksploatacijska polja, što prema odredbama Pravilnika o sadržaju, mjerilima kartografskih prikaza, obveznim prostornim pokazateljima i standardu elaborata prostornih planova nije sastavni dio PPUG-a te nije potrebno mijenjati kartografske prikaze niti Odredbi za provedbu.

Prema podacima koje vodi Ministarstvo gospodarstva, poduzetništva i obrta,¹³ a u skladu s odredbama Pravilnika o Jedinstvenom informacijskom sustavu mineralnih sirovina (NN 52/19), eksploatacijsko polje građevnog pijeska i šljunka "Nova Drenčina" 31. prosinca 2019. godine brisano je iz Popisa eksploatacijskih polja u Republici Hrvatskoj.

Slijedom navedenog na kartografskom prikazu broj 1. KORIŠTENJE I NAMJENA POVRŠINA i u članku 77. Odredbi za provedbu brisano je eksploatacijsko polje građevnog pijeska i šljunka "Nova Drenčina".

6. Prenamjena eksploatacijskog polja ciglarske gline "Nova Drenčina", odnosno jezera Zvirište u ribolovnu i rekreacijsku zonu

Ribolovna udruga "Petrinja" podnijela je inicijativu za prenamjenu eksploatacijskog polja ciglarske gline "Nova Drenčina", odnosno jezera Zvirište iz eksploatacijskog polja u ribolovnu/rekreacijsku zonu.¹⁴

Rješenjem Ureda državne uprave u Sisačko - moslavačkoj županiji, Službe za gospodarstvo 29. studenog 2010. godine brisano je eksploatacijsko polje ciglarske gline "Nova Drenčina" te je produljena dozvola za izvođenje rudarskih radova eksploatacijskom polju građevnog pijeska i šljunka "Nova Drenčina".¹⁵ Slijedom navedenog Ministarstvo poljoprivrede, ribarstva i ruralnog razvoja donijelo je rješenje kojim je po provedenom javnom natječaju ribolovno pravo za izdvojenu ribolovnu zonu šljunčara Nova Drenčina dodijeljeno Ribolovnoj udruzi "Petrinja".¹⁶

¹¹ napomena: Eksploatacijsko polje tehničko-građevnog kamena "Zut-Klašnice" nalazi se na području Općine Dvor i nije u obuhvatu PPUG-a Petrinje.

¹² prema podacima:

- Ministarstvo gospodarstva, poduzetništva i obrta - obavijest o preuzimanju nadležnosti za eksploatacijsko polje tehničko-građevnog kamena "Zut-Klašnice" (klasa: 310-01/17-03/314, urbroj: 526-03-03-01/1-17-14 od 08. prosinca 2017.)
- Ministarstvo gospodarstva, poduzetništva i obrta - obavijest o preuzimanju nadležnosti za eksploatacijsko polje tehničko-građevnog kamena "Međurače" (klasa: 310-01/17-03/314, urbroj: 526-03-03-01/1-17-11 od 08. prosinca 2017. godine)
- Ministarstvo gospodarstva, poduzetništva i obrta - obavijest o preuzimanju nadležnosti za eksploatacijsko polje građevnog pijeska i šljunka "Nova Drenčina" (klasa: 310-01/17-03/314, urbroj: 526-03-03-01/1-17-5 od 08. prosinca 2017. godine)

¹³ Ministarstvo gospodarstva, poduzetništva i obrta - Popis brisanih eksploatacijskih polja u Republici Hrvatskoj - stanje na dan 31. prosinca 2019. godine (<https://mingor.gov.hr/>)

¹⁴ Ribolovna udruga "Petrinja" (dopis od 25. veljače 2019. godine)

¹⁵ Ured državne uprave u Sisačko - moslavačkoj županiji, Služba za gospodarstvo (rješenje klasa: UP/310-17/10-01/02, urbroj: 2176-03-02/01-10-22 od 29. studenog 2010. godine)

¹⁶ Ministarstvo poljoprivrede, ribarstva i ruralnog razvoja (rješenje klasa: UP/I-324-02/10-01/218, urbroj: 525-08-1-0515/10-2 od 28. prosinca 2010. godine)

Ribolovna udruga "Petrinja" uredila je jezero Zvirišće, pretvarajući ga u jedno od omiljenih okupljališta sportskih ribiča. Jezero je poribljeno, uvedena je ribočuvarska služba te se danas provodi isključivo športski ribolov po principu "ulovi i pusti" (Catch & Release) u kojem se riba ulovi, fotografira i pusti.

Planirani su radovi na uređenju jezera u izletišće sa šetnicama, manjom plažom, te pratećim sadržajima kojima bi se osigurali uvjeti za organiziranje i održavanje međunarodnih natjecanja. Postojeća namjena jezera Zvirišće u PPUG-u Petrinje kao eksploatacijskog polja stvara problem prilikom izgradnje infrastrukture i mogućnosti javljanje na natječaje za izgradnju infrastrukture financirane iz EU fondova.

U skladu sa predloženom inicijativom, a u svrhu omogućavanja uređenja jezera Zvirišće u športsko - rekreacijsku namjenu na kartografskom prikazu broj 1. KORIŠTENJE I NAMJENA POVRŠINA eksploatacijsko polje ciglarske gline "Nova Drenčina" prenamijenjeno je u ribolovno - rekreacijsku zonu - jezero Zvirišće (planska oznaka R5) te je na kartografskom prikazu broj 4.17. GRAĐEVINSKA PODRUČJA NASELJA ucrtana planirana zona sportsko - rekreacijske namjene.

U Odredbama za provedbu u članku 77. u stavku 1. brisano je eksploatacijsko polje ciglarske gline "Nova Drenčina" te je dopunjen članak 122. stavak 19. čime je omogućeno uređenje jezera Zvirišće.



UMJETNO JEZERO "ZVIRIŠĆE" U NOVOJ DRENČINI
(izvor: Ribolovna udruga "Petrinja" - C&R Jezero Zvirišće, <https://hr-hr.facebook.com/zviriste/>)

7. Prenamjena kčbr. 1356/1, 1353 i 1355 k.o. Hrastovica u groblje

Upravni odjel za gospodarstvo, poljoprivredu i imovinu Grada Petrinje podnio je inicijativu za preispitivanje mogućnosti prenamjene kčbr. 1356/1, 1353 i 1355, sve k.o. Hrastovica iz mješovite namjene u groblje.¹⁷

U skladu sa predloženom inicijativom, a u svrhu rezervacije prostora za proširenje groblja u Hrastovici, na kartografskom prikazu 4.32. GRAĐEVINSKA PODRUČJA NASELJA - List Sisak 35 korigirana je površina groblja na način da, osim postojećeg groblja na kčbr. 1271, površine 4.343 m², planira i prostor za proširenje groblja i gradnju pratećih sadržaja na kčbr. 1356/1, 1353 i 1355, ukupne površine 2.647 m².

¹⁷ izvor: GRAD PETRINJA, Upravni odjel za gospodarstvo, poljoprivredu i imovinu (dopis klasa: 940-01/17-01/06, urbroj: 2176/06-08/1-17-3 od 13. ožujka 2020. godine)

8. Preispitivanje inicijativa za proširenja građevinskih područja naselja

8.1. Štefica Trgovčević iz Petrinje (dopis od 22. prosinca 2017. godine)

Štefica Trgovčević iz Petrinje podnijela je inicijativu da se kčbr. 15/1 i 15/2, k.o. Gorske Mokrice prenamijene u građevinsko područje.

U postupku prethodne ocjene prihvatljivosti na ciljeve očuvanja i cjelovitost područja ekološke mreže Ministarstvo gospodarstva i održivog razvoja upozorilo je Nositelja izrade da se predmetne čestice površinom od 0,12 ha nalaze u obuhvatu POVS-a HR2000642 Kupa, u pojasu obalne vegetacije neposredno uz rijeku Kupu.¹⁸

Slijedom navedenog, u svrhu očuvanja i cjelovitosti područja ekološke mreže proširenje građevinskog područja naselja planirano je samo na dijelu kčbr. 15/1 i 15/2, k.o. Gorske Mokrice koji ne ulazi u obuhvat područja ekološke mreže, odnosno pojas obalne vegetacije uz rijeku Kupu, dok na dijelu uz obalu Kupe koji ulazi u obuhvat POVS-a HR2000642 Kupa nije planirano građevinsko područje. U skladu s navedenim, na kartografskom prikazu 4.1. GRAĐEVINSKA PODRUČJA NASELJA - List Lekenik 42 dio kčbr. 15/1 i 15/2 koji ne ulazi u područje ekološke mreže ugrađen je u građevinsko područje naselja Nebojan.

8.2. Josip Slokar iz Siska (dopis od 11. srpnja 2018. godine)

Josip Slokar iz Siska podnio je inicijativu za proširenje granice građevinskog područja za kčbr. 1124, k.o. Hrastovica, na kojoj je izgrađena i legalizirana pomoćna zgrada.

U skladu sa predloženom inicijativom na kartografskom prikazu 4.33. GRAĐEVINSKA PODRUČJA NASELJA - List Sisak 36 dio kčbr. 1124 na kojem je izgrađena postojeća zgrada, u dubini od oko 50 m od postojeće županijske ceste Ž-3201, ugrađen je u građevinsko područje naselja Nebojan.

8.3. Vedrana Miljuš iz Siska (dopis od 11. studenog 2019. godine)

Vedrana Miljuš iz Siska podnijela je inicijativu da se građevinsko područje naselja Hrastovica proširi na dio kčbr. 456, k.o. Hrastovica.

U skladu sa predloženom inicijativom na kartografskom prikazu 4.32. GRAĐEVINSKA PODRUČJA NASELJA - List Sisak 35 dio kčbr. 456 uz postojeću cestu ugrađen je u građevinsko područje naselja Hrastovica.

8.4. Ivan Bezuh iz Petrinje (dopis od 11. siječnja 2019. godine)

Ivan Bezuh iz Petrinje podnio je inicijativu da se kčbr. 551 i 582, k.o. Novo Selište koje se nalaze uz državnu cestu Petrinja - Glina prenamijene u građevinsko područje u svrhu izgradnje obiteljskih kuća.

U skladu sa predloženom inicijativom na kartografskom prikazu 4.23. GRAĐEVINSKA PODRUČJA NASELJA - List Sisak 24 dijelovi kčbr. 551 i 582 u dubini od oko 50 m od postojeće državne ceste D-37 ugrađen je u građevinsko područje naselja Novo Selište.

8.5. Marija Marijanović iz Petrinje (dopis od 21. ožujka 2017. godine)

Marija Marijanović iz Petrinje podnijela je inicijativu da se kčbr. 1235/1 i dio 1235/2, k.o. Brest Pokupski prenamijene u građevinsko područje.

Važećim PPUG-om Petrinje cijela kčbr. 1235/1 nalazi se u građevinskom području naselja Brest Pokupski. U skladu sa predloženom inicijativom na kartografskom prikazu 4.14. GRAĐEVINSKA PODRUČJA NASELJA - List Sisak 14 dio kčbr. 1235/2 i 1236 na kojima je izgrađena stambena zgrada ugrađen je u građevinsko područje naselja Novo Selište.

¹⁸ izvor: MINISTARSTVO GOSPODARSTVA I ODRŽIVOG RAZVOJA, Zavod za zaštitu okoliša i prirode (dopis klasa: 612-07/20-38/1013, urbroj: 517-20-3, od 08. prosinca 2020. godine)

8.6. Martina Maras iz Petrinje (dopis od 28. veljače 2018. godine)

Martina Maras iz Petrinje podnijela je inicijativu da se kčbr. 6536, 6531/1 i 6537, k.o. Petrinja u ulici Stjepana Radića prenamijene u građevinsko zemljište.

Predmetne čestice nalaze se na koridoru obilaznice planirane za izmještanje državnih cesta D-30 i D-37,¹⁹ izdvojene su od postojećeg građevinskog područja te nemaju osiguran pristup na prometnu površinu niti mogućnost opremanja komunalnom infrastrukturom te ih nije moguće ugraditi u građevinsko područje.

8.7. Ivan Ljubešić iz Petrinje

Ivan Ljubešić iz Petrinje podnio je inicijativu da se građevinsko područje naselja Petrinja proširi na kčbr. 3553 i 3554 k.o. Petrinja. Inicijativa je preispitana na temelju izmjena i dopuna Odluke o izradi VII. izmjena i dopuna PPUG-a Petrinje.

Elaboratom "Konzervatorske podloge sa sustavom mjera zaštite nepokretnih kulturnih dobara na području Grada Petrinje", koji je sastavni dio PPUG-a Petrinje,²⁰ nije dozvoljeno planirati novu gradnju na mjestima s kojih se pružaju vizure na vrijedne prostorne cjeline, što se naročito odnosi na povijesna groblja, pozicionirana na vizualno ekspaniranim dijelovima krajolika.

Kako se navedeni prostor nalazi u zoni zaštićene vizure na povijesno groblje Sv. Roka na njemu nije dozvoljeno planirati novu gradnju i stoga proširenje građevinskog područja nije moguće.

8.8. Dragan Stanić iz Strašnika

Dragan Stanić iz Strašnika podnio je inicijativu da se građevinsko područje naselja Strašnik proširi na kčbr. 250/1 i 251/1 k.o. Strašnik. Inicijativa je preispitana na temelju izmjena i dopuna Odluke o izradi VII. izmjena i dopuna PPUG-a Petrinje.

U skladu sa predloženom inicijativom na kartografskom prikazu 4.30. GRAĐEVINSKA PODRUČJA NASELJA - List Sisak 33 kčbr. 250/1 i 251/1 ugrađene su u građevinsko područje naselja Strašnik.

9. Ograničenje postave baznih stanica mobilnih teleoperatera

Ivan Vilibor Sinčić, zastupnik u Europskom parlamentu podnio je inicijativu da se preispitaju mogućnosti ograničenja postave baznih stanica mobilnih teleoperatera u svrhu ograničenja izloženosti stanovništva, a posebno djece i mladih emisijama elektromagnetskih polja, te predlaže da se prilikom izrade prostorno planske dokumentacije propišu kriteriji za postavljanje baznih stanica na samostojećim stupovima i antenskim prihvatima na postojećim zgradama na način da se osigura da škole, vrtići, jaslice, domovi umirovljenika i zdravstvene ustanove budu što je moguće manje izložene, odnosno na dovoljnoj udaljenosti od baznih stanica.²¹

Prema smjernicama koje je za izradu Plana dostavio HAKOM, predložena inicijativa nije u skladu s mjerama zaštite od elektromagnetskih polja koje Pravilnikom o zaštiti od elektromagnetskih polja (NN 146/14 i 31/19) propisuje Ministarstvo zdravstva. Navedenim pravilnikom nije utvrđen parametar najmanje udaljenosti radijskih postaja od ostalih objekata u njihovoj okolini već su utvrđena područja povećane osjetljivosti za koja su propisane granične vrijednosti razina elektromagnetskih polja (EMP), kao i uvjeti koji moraju biti ispunjeni prilikom projektiranja, postavljanja i uporabe izvora EMP-a, odnosno baznih postaja. Vlasnici baznih postaja dužni su redovito provoditi mjerenja izvora EMP-a u svrhu provjere usklađenosti bazne postaje s dopuštenim razinama EMP-a i o tome izvještavati Ministarstvo zdravstva.²²

¹⁹ prema podacima: HRVATSKE CESTE d.o.o., Sektor za razvoj i strateško planiranje, Odjel za razvoj i planiranje (dopis klasa: 003-01/2018-07/9, urbroj: 345-200-211/516-19-19/DB od 16. svibnja 2019. godine)

²⁰ članak 2. stavak 3. Odluke o donošenju Prostornog plana uređenja Grada Petrinje

²¹ Ivan Vilibor Sinčić, zastupnik u Europskom parlamentu (dopis od 15. srpnja 2019. godine)

²² HAKOM - HRVATSKA REGULATORNA AGENCIJA ZA MREŽNE DJELATNOSTI (dopis klasa: 350-05/20-01/124, urbroj: 376-05-3-21-09 od 06. rujna 2021. godine)

Slijedom navedenog, predmetna inicijativa nije mogla biti ugrađena u PPUG Petrinje.

U skladu s Uredbom o mjerilima razvoja elektroničke komunikacijske infrastrukture i druge povezane opreme (NN 131/12, 92/15 i 10/21) za novu elektroničku komunikacijsku infrastrukturu za pružanje komunikacijskih usluga putem elektromagnetskih valova, bez korištenja vodova, planira se postava baznih stanica i njihovih antenskih sustava na antenskim prihvata na izgrađenim građevinama i rešetkastim i/ili jednocjevnim stupovima bez detaljnog definiranja lokacija, vodeći računa o mogućnosti pokrivanja tih područja radijskim signalom koji će se emitirati radijskim sustavima smještenim na te antenske prijvate (zgrade i/ili stupove) uz načelo zajedničkog korištenja od strane svih operatora - koncesionara, gdje god je to moguće. Iznimno, bazne stanice na krovnim prihvata mogu se graditi na i drugim lokacijama osim onih označenih na grafičkim prikazima.

10. Određivanje uvjeta za rekonstrukciju građevina

Upravni odjel za prostorno uređenje, graditeljstvo i zaštitu okoliša Grada Petrinje podnio je inicijativu za određivanje uvjeta za rekonstrukciju građevina koje su uključene u pravni sustav temeljem Zakona o postupanju s nezakonito izgrađenim zgradama i Zakona o gradnji.

Zakonom o postupanju s nezakonito izgrađenim zgradama (NN 86/12, 143/13, 65/17 i 14/19) propisani su uvjeti, postupak i pravne posljedice uključivanja u pravni sustav nezakonito izgrađenih zgrada koje su bez akta kojim se odobrava građenje, odnosno protivno tom aktu izgrađene ili na kojima su izvedeni najmanje grubi konstruktivni građevinski radovi do 21. lipnja 2011. godine. Završena zgrada za koju je doneseno rješenje o izvedenom stanju smatra se zgradom za koju je izdana građevinska i uporabna dozvola, te se može sukladno posebnim propisima rabiti, rekonstruirati, priključiti na komunalnu infrastrukturu (članak 33.).

Zakonom o gradnji (NN 153/13, 20/17, 39/19 i 125/19) propisan je postupak izdavanja uporabne dozvole za:

- građevine i/ili dio građevine izgrađene na temelju akta za građenje izdanog do 01. listopada 2007. ako je građevina izgrađena u skladu s aktom za građenje u pogledu namjene, najvećih vanjskih mjera svih nadzemnih i podzemnih dijelova građevine, oblika i veličina građevne čestice i smještaja građevine na građevnoj čestici, odnosno unutar obuhvata zahvata u prostoru (članak 182.),
- građevine izgrađene do 15. veljače 1968. koje se uvidom u Državnu snimku iz zraka ili drugu odgovarajuću službenu kartografsku podlogu Državne geodetske uprave smatraju izgrađenom na temelju pravomoćne građevinske dozvole (članak 184.),
- građevine izgrađene, rekonstruirane, obnovljene ili sanirane u provedbi propisa o obnovi, odnosno propisa o područjima posebne državne skrbi koja se smatra izgrađenom, odnosno rekonstruiranom na temelju pravomoćne građevinske dozvole (članak 186.),
- građevine koju je Republika Hrvatska stekla u svrhu stambenog zbrinjavanja koja se smatra izgrađenom na temelju pravomoćne građevinske dozvole (članak 188.),
- građevine čiji je akt za građenje uništen ili nedostupan zbog prirodne nepogode, ratnih i drugih razaranja, djelovanja ili događaja koja se smatra izgrađenom na temelju pravomoćne građevinske dozvole (članak 190.).

U skladu sa predloženom inicijativom, a u svrhu omogućavanja rekonstrukcije postojećih građevina dopunjen je članak 227. Odredbi za provedbu PPUG-a Petrinje

11. Određivanje uvjeta gradnju građevina na udaljenosti od međe

Sukladno inicijativi Upravnog odjela za prostorno uređenje, graditeljstvo i zaštitu okoliša Grada Petrinje, a u svrhu provedivosti i usklađenosti dokumenata prostornog uređenja na području Grada Petrinje uvjeti za gradnju građevina na udaljenosti manjoj od 1,0 m od međe propisani Odredbama za provedbu PPUG-a Petrinje ujednačeni su s uvjetima propisanim GUP-om grada Petrinje.

U skladu sa predloženom inicijativom u članku 37. Odredbi za provedbu PPUG-a Petrinje brisano je ograničenje gradnje građevina najviše 1,0 m od međe, te je propisana samo udaljenost manja od 3,0 m od međe, pri čemu se na udaljenosti manjoj od 3,0 m od međe ne smiju projektirati ni izvoditi otvori, te je za izgradnju na međi ili na udaljenosti manjoj od 1,0 m od međe dodatno potrebno je pribaviti pismenu suglasnost susjeda.

Upravni odjel za prostorno uređenje, graditeljstvo i zaštitu okoliša Grada Petrinje također je podnio inicijativu za preispitivanje odredbe kojom je propisano da se na jednoj strani građevne čestice mora osigurati nesmetan prilaz na stražnji dio građevne čestice minimalne širine 3,0 m.

Inicijativa je prihvaćena, te je u člancima 37. i 59. Odredbi za provedbu PPUG-a Petrinje navedena formulacija promijenjena na način da je na jednoj strani građevne čestice potrebno osigurati funkcionalni prilaz na stražnji dio građevne čestice u skladu s posebnim uvjetima nadležnih javnopravnih tijela.

12. Usklađenje s izmjenama Zakona o prostornom uređenju

Sukladno obavezi iz članka 61. Zakona o prostornom uređenju o obaveznoj usklađenosti prostornih planova niže razine sa prostornim planom više razine u postupku izrade VII. izmjena i dopuna PPUG-a Petrinje, a u skladu s podacima prikazanim u važećem Prostornom planu Sisačko - moslavačke županije ("Službeni glasnik", broj 04/01, 12/10, 10/17, 12/19 i 23/19 - pročišćeni tekst), usklađene su granice obuhvata Grada Petrinje i granice naselja s ažuriranim digitalnim podacima (HTRS96/TM sustav) iz registra prostornih jedinica Državne geodetske uprave.

Izmjenama i dopunama Zakona o prostornom uređenju koji je Hrvatski sabor donio u travnju 2019. godine (NN 39/19) izvan građevinskog područja omogućeno je planiranje robinzonskog smještaja kapaciteta do 30 gostiju, uz uvjet da se ne može planirati građenje građevina za čije je građenje potrebna građevinska dozvola.

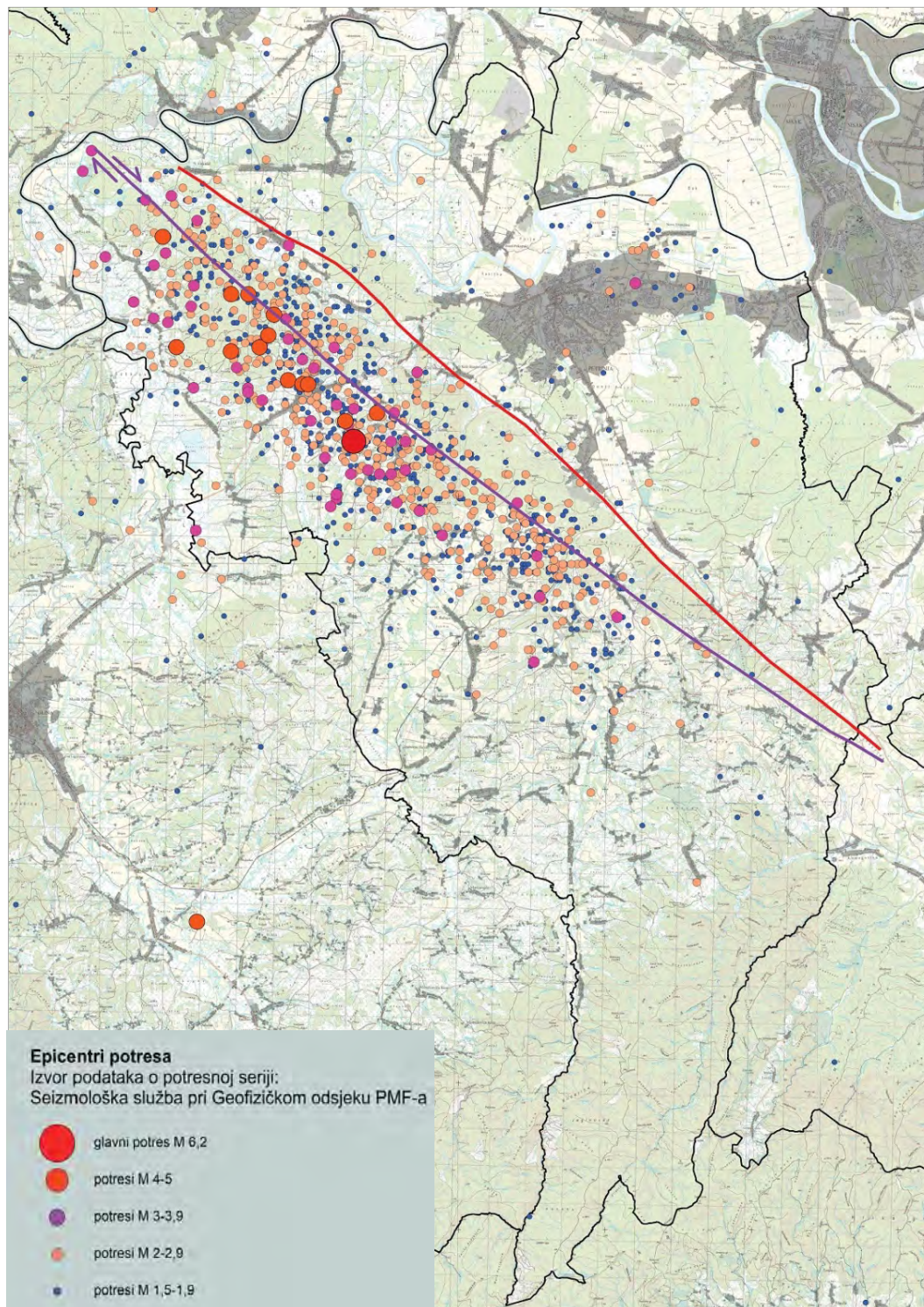
Prema definiciji u objektu za robinzonski smještaj ugostitelj pruža usluge smještaja u prostorijama ili na prostorima pod neuobičajenim okolnostima i uvjetima. Usluge prehrane i pića mogu se pružati na catering način, a gosti mogu i sami na svoj način i svoju odgovornost pripremati i konzumirati jela. Uvjeti planiranja za robinzonski turizam utvrđuju se u skladu s odredbama Pravilnika o razvrstavanju i kategorizaciji ugostiteljskih objekata iz skupine ostali ugostiteljski objekti za smještaj (NN 54/16 i 69/17) i Pravilnika o razvrstavanju i kategorizaciji objekata u kojima se pružaju ugostiteljske usluge na obiteljskom poljoprivrednom gospodarstvu (NN 54/16, 69/17 i 120/19).

Na inicijativu Upravnog odjela za prostorno uređenje, graditeljstvo i zaštitu okoliša, a u svrhu obogaćivanja turističke ponude Grada Petrinje, dopunom članka 70. i novim člankom 73.a. Odredbi za provedbu PPUG-a Petrinje izvan građevinskih područja omogućena je izgradnja robinzonskog smještaja, s maksimalnim kapacitetom do 30 gostiju.

U smislu članka 79. Zakona o prostornom uređenju, a na temelju inicijative Upravnog odjela za prostorno uređenje, graditeljstvo i zaštitu okoliša Grada Petrinje, kako postoji dostupna osnovna infrastruktura prostor gospodarske zone "Podrušinovec", smatra se uređenim djelom građevinskog područja te je VII. izmjenama i dopunama PPUG-a Petrinje brisana obaveza izrade Urbanističkog plana uređenja gospodarske zone "Podrušinovec" u Maloj Gorici (UPU-15).

13. Mjere koje se odnose na otklanjanje posljedica katastrofe uzrokovane potresom

Snažni potresi koji su 28. i 29. prosinca 2020. godine pogodili područje Grada Petrinje, kao i naknadna podrhtavanja tla prouzročili su veliku materijalnu štetu na privatnim, gospodarskim i javnim objektima te prometnoj i komunalnoj infrastrukturi.



KARTA SEIZMOGENOG RASJEDA I EPICENTARA POTRESA OD 28.12.2020. DO 14.2.2021. - IZVOD
(izvor: Studija o seizmički induciranim efektima Petrinjske potresne serije 2020.-2021. - preliminarna identifikacija rizika; izrađivači: Rudarsko - geološko - naftni fakultet u Zagrebu i Građevinski fakultet u Rijeci, srpanj 2021.)

Slijedom Odluke Vlade Republike Hrvatske o proglašenju katastrofe na području pogođenom potresom (NN 01/21), Gradsko vijeće Grada Petrinje je 30. siječnja 2021. donijelo Odluku o II. izmjenama i dopunama Odluke o izradi VII. izmjena i dopuna PPUG-a Petrinje (objava: "Službeni vjesnik", broj 03/21).

Dopunom Odluke o izradi predmet izrade VII. izmjena i dopuna PPUG-a Petrinje, osim dotada planiranih izmjena u svrhu ostvarivanja preduvjeta za realizaciju konkretnih razvojnih projekata, uključuje i mjere koje se odnose na otklanjanje posljedica katastrofe uzrokovane potresom i to naročito vezano na geološke, seizmičke i druge relevantne podatke i sukladno tome prilagodbu planirane namjene prostora, građevinskih područja naselja, te uvjeta gradnje ovisno o potencijalnoj ugroženosti prostora.

Uz posljedice potresa koje se odnose na znatna oštećenja zgrada, na području Sisačko - moslavačke županije i Grada Petrinje dogodile su se posljedične hazardne pojave na površini (vrtače, klizišta, likvefakcije). Po evidentiranju hazardnih pojava, Ministarstvo prostornoga uređenja, graditeljstva i državne imovine povjerilo je Rudarsko-geološko-naftnom fakultetu Sveučilišta u Zagrebu i Građevinskom fakultetu Sveučilišta u Rijeci izradu "Studije o seizmički induciranim efektima Petrinjske potresne serije 2020. - 2021. - preliminarna identifikacija rizika". Sastavni dio "Studije" su planske mjere koje uključuju informacije o evidentiranim pojavama geohazarda, kao i informacije o zonama podložnosti.²³

Predmet istraživanja bili su inducirani efekti potresa ili koseizmički efekti (likvefakcija, vrtače, klizišta, seizmogeni rasjed), kao i podzemna voda za primjenu mjera za obnovu potresom pogođenog područja:

- **Likvefakcija** predstavlja nagli gubitak čvrstoće rahlih slojeva uglavnom pjeskovitog materijala i javlja se neposredno nakon potresa magnitude veće od 6 i akceleracije veće od 0.10 g. Manifestira se u gubitku nosivosti tla, tonjenju i naginjanju građevina, bočnom razmicanju tla i pojavi pješćanih stožaca na površini likvefirane zone;
- Prirodna ograničenja u prostoru odnosu na vrtače prikazana su pomoću podataka o pojavama vrtača na istraživanom području: **inventar vrtača i zone podložnosti na vrtače**;
- **Klizišta aktivirana potresom** identificirana su terenskim istraživanjem te je procijenjena opasnost i rizik koju predstavljaju;
- Položaj, orijentacija i značajke **glavnog seizmogenog rasjeda** Petrinjske potresne serije određeni su na temelju analize i interpretacije geoloških, geofizičkih i seizmoloških podataka.

Sukladno odredbama iz točke 2. Programa mjera obnove zgrada oštećenih potresom na području Grada Zagreba, Krapinsko - zagorske županije, Zagrebačke županije, Sisačko - moslavačke županije i Karlovačke županije (NN 99/21) za područje 16 općina i gradova, uključivo i područje Grada Petrinje, za potrebe definiranja djelotvornog koncepta organizirane obnove provedena je preliminarna identifikacija rizičnih geoloških procesa i pojava, likvefakcije, vrtača i klizišta. Na osnovi provedenih istraživanja izrađene su tematske karte koje sadrže kartografske podatke o rizičnim pojavama i izmjerenim razinama podzemne vode te su dane smjernice za donošenje odluka o planiranju i provođenju zahvata u prostoru, kao i upute za provedbu geotehničkih i geofizičkih istraživanja za projektiranje građevina u odnosu na registrirane pojave geohazarda, odnosno na potencijalne pojave likvefakcije, klizišta i vrtača.

Tematske karte "Studije o seizmički induciranim efektima Petrinjske potresne serije 2020.-2021." sadrže:

- karte inventara pojava likvefakcije aktivirane potresom i karte podložnosti na likvefakciju
- karte inventara vrtača i karte podložnosti na vrtače
- karte inventara klizišta i karte podložnosti na klizanje
- karte dubina do podzemne vode (karte izobata) u aluvijalnim dolinama²⁴

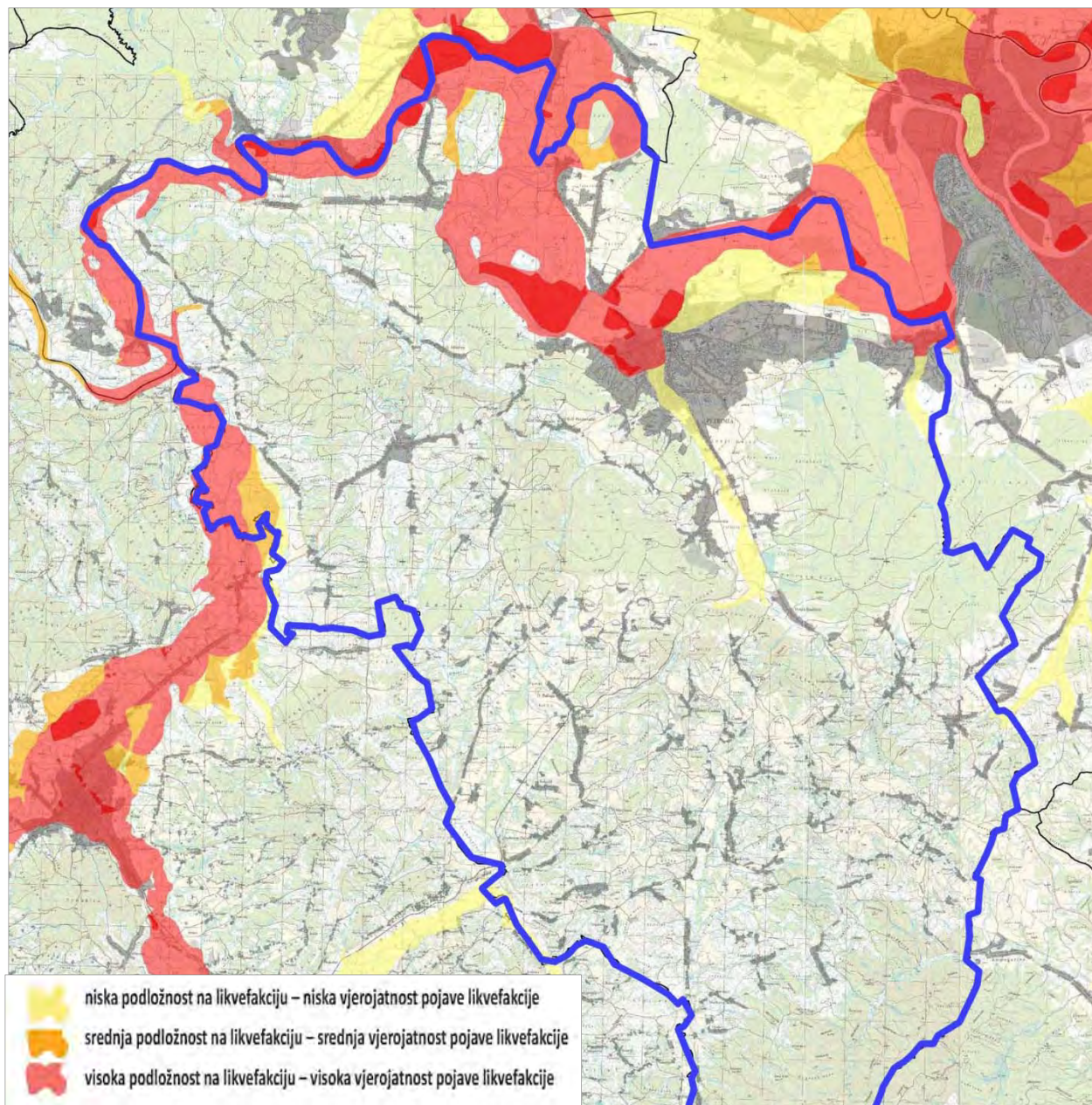
Karte geohazarda koje prikazuju podložnost opasnim pojavama i predložene planske mjere za provedbu zahvata u prostoru korišteni su kao stručna podloga i ugrađeni u VII. izmjene i dopune PPUG-a Petrinje.

²³ izvor: STUDIJA O SEIZMIČKI INDUCIRANIM EFEKTIMA PETRINJSKE POTRESNE SERIJE 2020.-2021. - PRELIMINARNA IDENTIFIKACIJA RIZIKA (izrađivači: Rudarsko-geološko-naftni fakultet Sveučilišta u Zagrebu i Građevinski fakultet Sveučilišta u Rijeci, srpanj 2021. godine)

²⁴ Tematska karta s podacima o izmjerenim razinama podzemne vode može se koristiti za definiranje nepovoljnih uvjeta s obzirom na razinu podzemne vode.

13.1. Posebni uvjeti u odnosu na prirodna ograničenja zbog likvefakcije²⁵

Na temelju provedene analize podložnosti na likvefakciju obzirom na geološke preduvjete na području Grada Petrinje, naročito u pojasu uz rijeke Kupu, Glinu i Petrinjčicu (građevinska područja grada Petrinje, te naselja Mošćenica, Nova Drenčina, Brest Pokupski i Mala Gorica), postoji velika mogućnost za nastanak likvefakcije koja značajno utječe na uvjete gradnje, te se u zonama podložnosti Odredbama za provedbu PPUG-a Petrinje propisuje primjena posebnih uvjeta za zahvate u prostoru.



KARTA PODLOŽNOSTI NA LIKVEFAKCIJU - IZVOD ZA GRAD PETRINJU

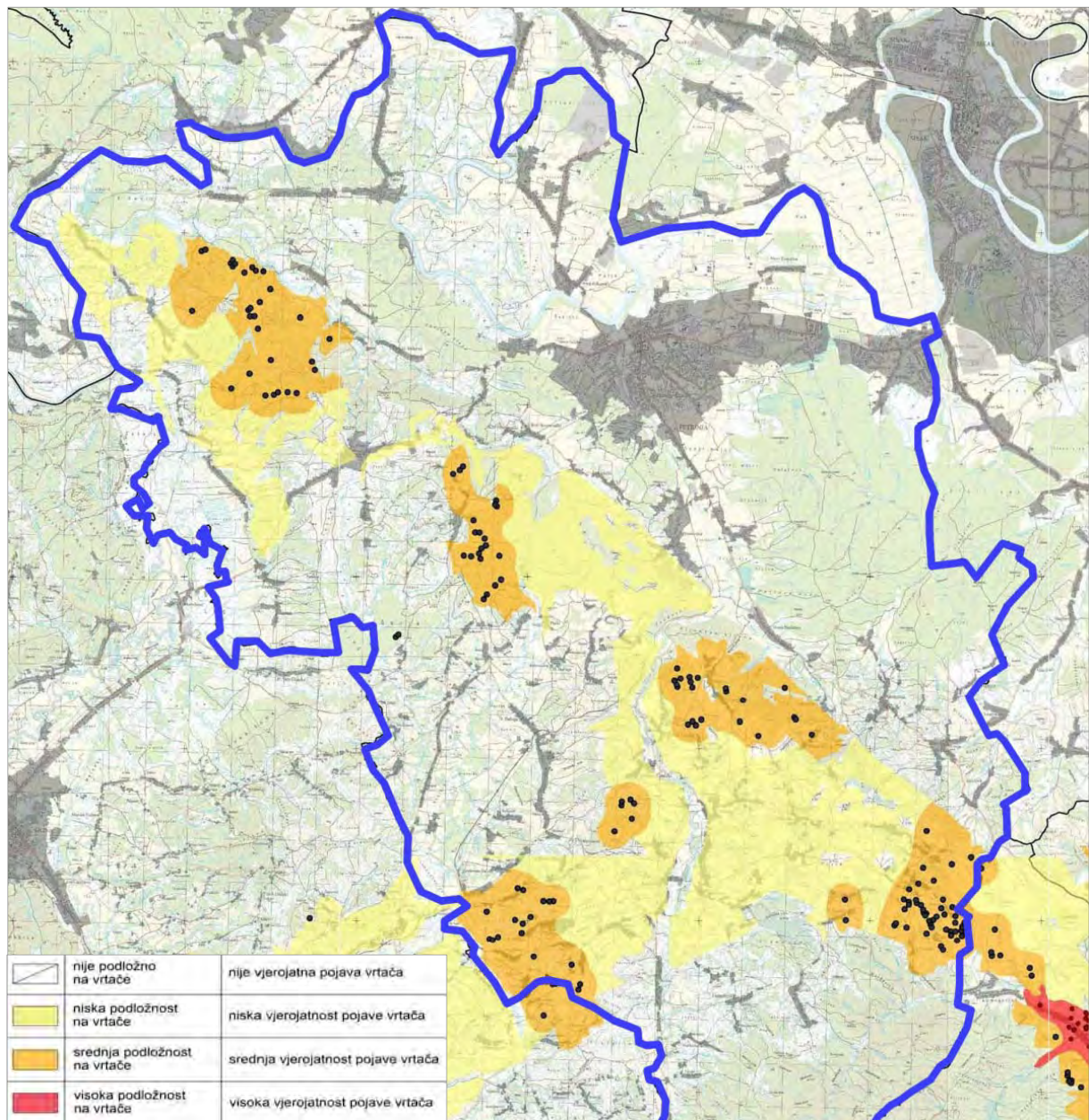
(izvor: Studija o seizmički induciranim efektima Petrinjske potresne serije 2020.-2021. - preliminarna identifikacija rizika; izrađivači: Rudarsko - geološko - naftni fakultet u Zagrebu i Građevinski fakultet u Rijeci, srpanj 2021.)

²⁵ izvor: STUDIJA O SEIZMIČKI INDUCIRANIM EFEKTIMA PETRINJSKE POTRESNE SERIJE 2020.-2021. - PRELIMINARNA IDENTIFIKACIJA RIZIKA (izrađivači: Rudarsko-geološko-naftni fakultet Sveučilišta u Zagrebu i Građevinski fakultet Sveučilišta u Rijeci, srpanj 2021. godine)

13.2. Posebni uvjeti u odnosu na prirodna ograničenja zbog vrtača²⁶

Na temelju provedene analize podložnosti na vrtače evidentirani su prostori gdje, s obzirom na geološke preduvjete, postoji mogućnost za nastanak vrtača. Daljinskim istraživanjima identificirane su pojave vrtača pretežito izvan građevinskih područja naselja Grada Petrinje.

Na području Grada Petrinje nisu evidentirane pojave urušnih vrtača aktivirane potresom niti zone visoke vjerojatnosti pojave urušavanja vrtača, te su Odredbama za provedbu PPUG-a Petrinje propisane mjere za zone u kojima postoji niska, odnosno srednja vjerojatnost pojave urušavanja urušnih vrtača.



KARTA PODLOŽNOSTI NA VRTAČE - IZVOD ZA GRAD PETRINJU

(izvor: Studija o seizmički induciranim efektima Petrinjske potresne serije 2020.-2021. - preliminarna identifikacija rizika; izrađivači: Rudarsko - geološko - naftni fakultet u Zagrebu i Građevinski fakultet u Rijeci, srpanj 2021.)

²⁶ izvor: STUDIJA O SEIZMIČKI INDUCIRANIM EFEKTIMA PETRINJSKE POTRESNE SERIJE 2020.-2021. - PRELIMINARNA IDENTIFIKACIJA RIZIKA (izrađivači: Rudarsko-geološko-naftni fakultet Sveučilišta u Zagrebu i Građevinski fakultet Sveučilišta u Rijeci, srpanj 2021. godine)

13.3. Posebni uvjeti u odnosu na prirodna ograničenja zbog klizišta²⁷

Na temelju provedene analize podložnosti na klizanje na području Grada Petrinje evidentirani su prostori u kojima postoji mogućnost za nastanak klizišta s obzirom na geološke uvjete (vrsta stijena/tala) i na geomorfološke uvjete (nagib padina). S obzirom na stanje aktivnosti i utjecaj potresa za trenutačno neaktivna klizišta se očekuje promjena stanja aktivnosti u reaktivirano stanje uslijed intenzivnijih oborina ili potresanja tijekom potresa. Za trenutačno neaktivna klizišta karakteristične su česte izmjene faza mirovanja i ubrzanog gibanja, te zbog toga predstavljaju visoku opasnost i rizik za ljude i materijalna dobra u neposrednoj okolici klizišta.

Zbog mogućnosti za nastanak novih klizišta, kao i zbog mogućnosti postojanja klizišta koja se mogu reaktivirati tijekom građevinskih radova, za područja niske i visoke podložnosti na klizanje Odredbama za provedbu PPUG-a Petrinje propisana je primjena posebnih uvjeta za zahvate u prostoru.

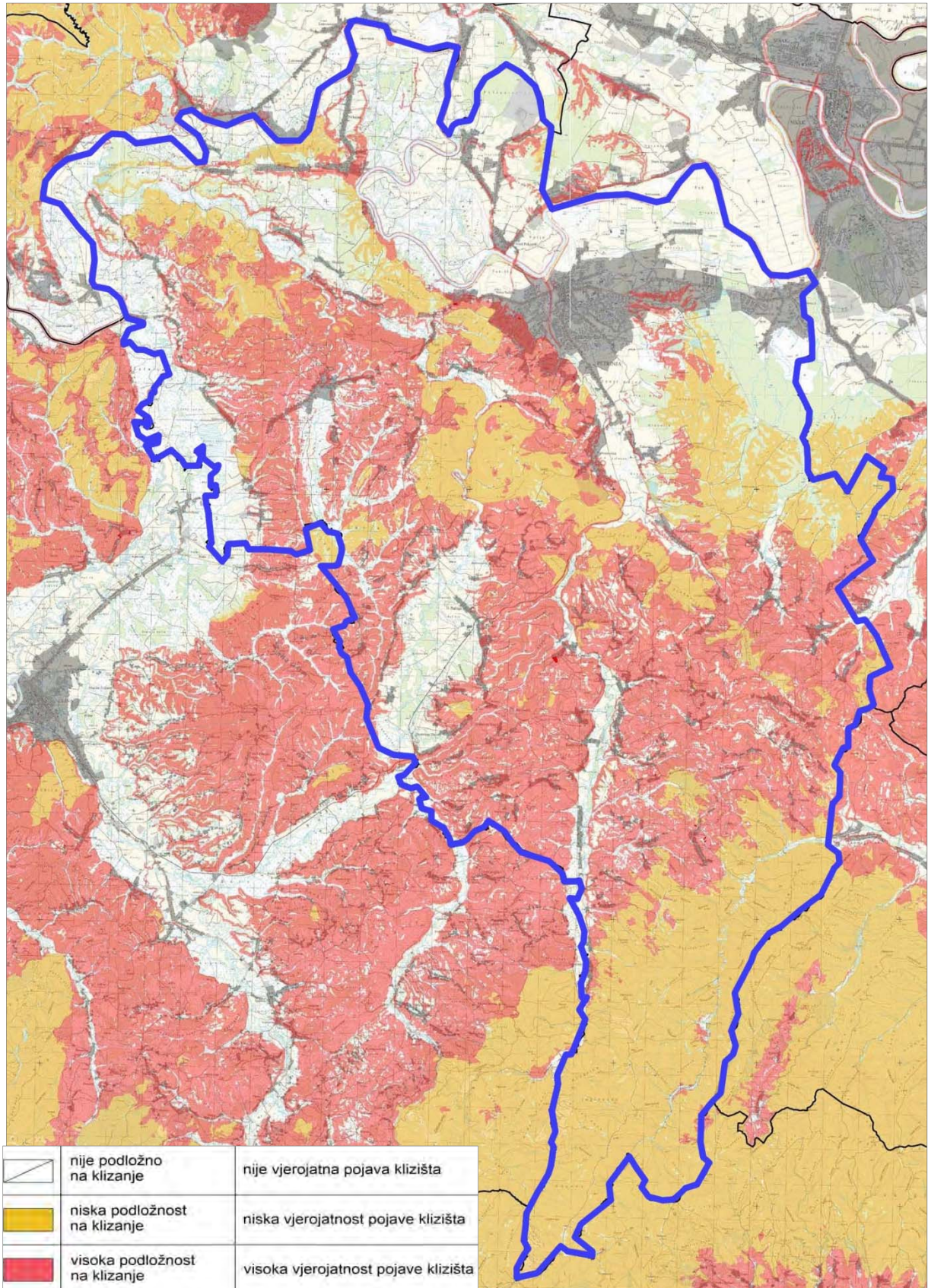
Tijekom terenskog istraživanja identificirano je i kartirano potresom aktivirano klizište u Prnjavoru Čuntićkom, površine oko 13.300 m². Klizište predstavlja visoku opasnost i rizik za desetak obiteljskih kuća (Prnjavor Čuntićki broj 53A, 53, 51, 53B, 55, 57, 33, 54, 56, 58 i 60) i prometnicu na kčbr. 586 k.o. Prnjavor Čuntićki (nastavak lokalne ceste L-33101). Odredbama za provedbu PPUG-a Petrinje propisana su obavezna geotehnička istraživanja i sanacija klizišta (re)aktiviranog potresom.



POTRESOM AKTIVIRANO KLIZIŠTE U PRNJAVORU ČUNTIĆKOM

(izvor: Studija o seizmički induciranim efektima Petrinjske potresne serije 2020.-2021. - preliminarna identifikacija rizika; izrađivači: Rudarsko-geološko-naftni fakultet u Zagrebu i Građevinski fakultet u Rijeci, srpanj 2021.)

²⁷ izvor: STUDIJA O SEIZMIČKI INDUCIRANIM EFEKTIMA PETRINJSKE POTRESNE SERIJE 2020.-2021. - PRELIMINARNA IDENTIFIKACIJA RIZIKA (izrađivači: Rudarsko-geološko-naftni fakultet Sveučilišta u Zagrebu i Građevinski fakultet Sveučilišta u Rijeci, srpanj 2021. godine)



KARTA PODLOŽNOSTI NA KLIZANJE - IZVOD ZA GRAD PETRINJU

(izvor: Studija o seizmički induciranim efektima Petrinjske potresne serije 2020.-2021. - preliminarna identifikacija rizika; izrađivači: Rudarsko - geološko - naftni fakultet u Zagrebu i Građevinski fakultet u Rijeci, srpanj 2021.)

14. Prilagodba planirane namjene prostora vezano na otklanjanje posljedica katastrofe uzrokovane potresom

14.1. Prilagodba planirane namjene prostora

U svrhu otklanjanja posljedica katastrofe uzrokovane potresom GUP-om grada Petrinje izmijenjena je planirana namjene prostora za:

- stambeno zbrinjavanje na prostoru bivše vojarne Zrin u Petrinji,
- gradnja nove zgrade I. osnovne škole na kčbr. 2009, 2008, 2010 i 2015 k.o. Petrinja,
- rekonstrukcija zgrade Srednje škole Petrinja na kčbr. 693 k.o. Petrinja,
- prenamjena kčbr. 792/2 k.o. Petrinja iz poslovne u proizvodnu namjenu,
- prenamjena kčbr. 411/1 k.o. Petrinja u zonu mješovite, pretežno poslovne namjene,
- prenamjena kčbr. 1664, 1665/1 i 1665/2 k.o. Petrinja u gospodarsku namjenu.

Svi navedeni zahvati u prostoru nalaze se u građevinskom području grada Petrinje i nije bila potrebna dodatna izmjena i dopuna PPUG-a Petrinje.

14.2. Proširenje postojećeg odlagališta komunalnog otpada "Taborište"

Člankom 2. Odluke o II. izmjenama i dopunama Odluke o izradi VII. izmjena i dopuna Prostornog plana uređenja Grada Petrinje ("Službeni vjesnik", broj 03/21) u mjere otklanjanja posljedica katastrofe uzrokovane potresom planirano je proširenje postojećeg odlagališta komunalnog otpada "Taborište".

Vežano na II. izmjene Odluke o izradi koji govori o proširenju odlagališta "Taborište" očitivali su se:

- Hrvatske ceste d.o.o.²⁸ očitovale su se da u blizini postojećeg odlagališta komunalnog otpada "Taborište", na udaljenosti 120 m od ruba parcele do osi trase, planirana brza cesta Popovača - Sisak- Glina - Ogulin, te da je potrebno poštivati koridor planirane brze ceste u širini od 150 m.
- Hrvatske šume d.o.o.²⁹ zatražile su da se postojeće odlagalište komunalnog otpada "Taborište" ne širi na šumu i šumsko zemljište kojom gospodare Hrvatske šume d.o.o., USP Sisak.

U postupku detaljne analize polazišta iz Odluke o izradi konstatirano je da proširenje postojećeg odlagališta komunalnog otpada "Taborište" nije u skladu sa Prostornim planom Sisačko - moslavačke županije kao prostornim planom više razine.

Osim navedenog, "Planom provedbe mjera gospodarenja otpadom na području Sisačko - moslavačke županije"³⁰ konstatirano je da je odlagalište "Taborište" sanirano i radi potpunosti kapaciteta i bilo je planirano njegovo zatvaranje u 2021. godini. Nakon potresa evidentirana su manja oštećenja (brazde) i slijeganja tla na prostoru odlagališta te će se morati utvrditi oštećenja. "Planom provedbe" također je određeno da se miješani komunalni otpad iz Grada Petrinje, Općine Donji Kukuruzari i Općine Majur do potpunjenja kapaciteta odlaže na odlagalište "Taborište", a zatim na odlagalište "Gmajna" u Glini i na odlagalište "Kurjakana" u Novskoj.

Slijedom navedenog, kako je detaljna analiza pokazala da navedeni zahvat u prostoru nije u skladu s navedenim dokumentima i smjernicama javnopravnih tijela, proširenje odlagališta komunalnog otpada "Taborište" nije ugrađeno u VII. izmjene i dopune PPUG-a Petrinje.

²⁸ prema podacima: HRVATSKE CESTE d.o.o., Sektor za pripremu, građenje i rekonstrukciju, Odjel za strateško planiranje (dopis klasa: 350-02/15-01/78, urbroj: 345-400-440/160-21-21 od 12. srpnja 2021. godine)

²⁹ prema podacima: HRVATSKE ŠUME d.o.o. Uprava šuma Podružnica Sisak, Odjel za uređivanje šuma (dopis klasa: SI/20-01/419, urbroj: 08-00-05/05-21-12 od 07. srpnja 2021. godine)

³⁰ izvor: MINISTARSTVO GOSPODARSTVA I ODRŽIVOG RAZVOJA I FOND ZA ZAŠTITU OKOLIŠA I ENERGETSKU UČINKOVITOST: "Plan provedbe mjera gospodarenja otpadom nakon potresa na području Sisačko-moslavačke županije", Zagreb, siječanj 2021.

14.3. Obnova kulturnih dobara na području Grada Petrinje

Temeljem II. izmjena i dopuna Odluke o izradi Ministarstvo kulture i medija, Uprava za zaštitu kulturne baštine, Konzervatorski odjel u Sisku³¹ očitovale se posebnim smjernicama kako slijedi:

1. Podatke o kulturnim dobrima potrebno je uskladiti sa stanjem u Registru kulturnih dobara RH.

Očitovanje: Popis kulturnih dobara u članku 186. Odredbi za provedbu PPUG-a ažuriran je i usklađen s podacima iz Registra kulturnih dobara Republike Hrvatske (<https://registar.kulturnadobra.hr>).

2. U sklopu izrade, potrebno je izraditi Konzervatorsku podlogu za područje Kulturno - povijesne cjeline grada Petrinje čije će smjernice i uvjeti biti sastavni dio plana.

Očitovanje: Odlukom o izradi naglašeno je da nije planirana izrada posebnih stručnih podloga, nego će se u izradi koristiti raspoloživa dokumentacija prostora koju iz područja svog djelokruga osiguravaju tijela i osobe određene posebnim propisima, te izrada posebne Konzervatorske podloge nije mogla biti ugrađena u VII. izmjene i dopune PPUG-a Petrinje.

3. PPUG Petrinje je potrebno uskladiti s Programom cjelovite obnove Kulturno-povijesne cjeline grada Petrinje sukladno članku 12. Zakona o obnovi zgrada oštećenih potresom na području Grada Zagreba, Krapinsko - zagorske županije, Zagrebačke županije, Sisačko - moslavačke županije i Karlovačke županije (NN 102/20 i 10/21).

Očitovanje: Mjere iz "Programa cjelovite obnove Kulturno-povijesne cjeline grada Petrinje" ugrađene su u novi članak 187.c. Odredbi za provedbu PPUG-a.

4. Za potrebe urbane obnove odnosno poboljšanja kvalitete urbanog prostora, u izmjenama i dopunama PPUG-a potrebno je predvidjeti provođenje javnih arhitektonsko urbanističkih natječaja za novu ili zamjensku izgradnju odnosno uređenje javnih površina na lokacijama koje bi se odredile sukladno smjernicama iz konzervatorske podloge.

Očitovanje: Člankom 100. važećeg PPUG-a se za građevine društvenih djelatnosti koje se grade u sklopu povijesne jezgre, u njenim kontaktnim područjima te na ostalim istaknutim lokacijama preporuča provođenje javnih ili pozivnih arhitektonskih ili urbanističko - arhitektonskih natječaja.

5. Za potrebe obnove ruralnih naselja predlaže se izgradnja zamjenskih kuća u skladu s tradicijskim graditeljstvom, u skladu sa smjernicama iz postojeće prostorno - planske dokumentacije.

Očitovanje: Člankom 54. važećeg PPUG-a propisano je da horizontalni i vertikalni gabariti građevina, oblikovanje pročelja i krovništa te upotrijebljeni građevinski materijali moraju biti usklađeni s okolnim građevinama, krajobrazom i tradicionalnim načinom gradnje.

6. Radi prometnog rasterećenja gradske jezgre i nesmetanog provođenja njene obnove, potrebno je uzeti u obzir prioritet izgradnje obilaznice prema južnoj varijanti trase iz GUP-a Petrinje.

Očitovanje: U skladu s Odlukom o izradi, u VII. izmjene i dopune PPUG-a Petrinje ugrađena je odabrana varijanta Prostorno - prometno građevinske studije planiranih cesta na području Grada Petrinje sastavni dio koje je izmještanje tranzitnog prometa iz središta Petrinje.

³¹ prema podacima: MINISTARSTVO KULTURE I MEDIJA, Uprava za zaštitu kulturne baštine, Konzervatorski odjel u Sisku (dopis klasa: 612-08/20-10/0161, urbroj: 532-05-02-04/1-21-4 od 15. srpnja 2021. godine)

15. Zahtjevi nadležnih javnopravnih tijela temeljem članka 90. Zakona o prostornom uređenju

U PPUG Petrinje ugrađeni su zahtjevi, podaci i planske smjernice koje su temeljem članka 90. Zakona o prostornom uređenju dostavila nadležna javnopravna tijela propisana posebnim propisima:

- MINISTARSTVO OBRANE, Uprava za materijalne resurse, Sektor za vojnu infrastrukturu, Služba za vojno graditeljstvo i energetska učinkovitost³² - u postupku izrade VII. izmjena i dopuna PPUG-a Petrinje potrebno je zadržati postojeće zone posebne namjene sa zaštitnim i sigurnosnim zonama za vojne lokacije i građevine; lokacija bivše vojarne "Zrin" u Petrinji nije perspektivna za OS RH više te ne postoji potreba zadržavanja zone posebne namjene u dokumentima prostornog uređenja;
- MINISTARSTVO DRŽAVNE IMOVINE³³ I MINISTARSTVO PROSTORNOGA UREĐENJA, GRADITELJSTVA I DRŽAVNE IMOVINE³⁴ - tijekom izrade VII. izmjena i dopuna PPUG-a Petrinje će utvrđivati ima li bitnih promjena u odnosu na postojeće stanje vrednovanja građevinskog zemljišta u vlasništvu Republike Hrvatske;
- MINISTARSTVO KULTURE I MEDIJA, Uprava za zaštitu kulturne baštine, Konzervatorski odjel u Sisku³⁵ - dostavljeni zahtjevi ugrađeni su u PPUG Petrinje;
- MINISTARSTVO UNUTARNJIH POSLOVA, RAVNATELJSTVO CIVILNE ZAŠTITE, Područni ured civilne zaštite Zagreb, Služba civilne zaštite Sisak, Odjel inspekcije³⁶ - dostavljeni zahtjevi ugrađeni su u PPUG Petrinje;
- MINISTARSTVO UNUTARNJIH POSLOVA, RAVNATELJSTVO CIVILNE ZAŠTITE, Područni ured civilne zaštite Zagreb, Služba civilne zaštite Sisak³⁷ - dostavljeni zahtjevi ugrađeni su u PPUG Petrinje;
- MINISTARSTVO GOSPODARSTVA I ODRŽIVOG RAZVOJA, Uprava za zaštitu prirode³⁸ - upućuju Nositelja izrade na nadležno upravno tijelo u Sisačko - moslavačkoj županiji;
- SISAČKO - MOSLAVAČKA ŽUPANIJA, Upravni odjel za prostorno uređenje, graditeljstvo i zaštitu okoliša, Odsjek za zaštitu okoliša i prirode³⁹ - obzirom na obuhvat iz Odluke o izradi nemaju zahtjeva za izradu VII. izmjena i dopuna PPUG-a Petrinje te smatraju da je PPUG Petrinje potrebno uskladiti sa Planom gospodarenja otpadom Republike Hrvatske za razdoblje 2017.-2022. godine;
- JAVNA USTANOVA ZAVOD ZA PROSTORNO UREĐENJE SISAČKO - MOSLAVAČKE ŽUPANIJE⁴⁰ - VII. izmjene i dopune PPUG-a Petrinje trebaju biti usklađene sa Prostornim planom Sisačko - moslavačke županije ("Službeni glasnik SMŽ", broj 04/01, 12/10, 10/17, 12/19 i 23/19 - pročišćeni tekst);
- HRVATSKE CESTE d.o.o., Sektor za pripremu, građenje i rekonstrukciju, Odjel za strateško planiranje⁴¹ - na temelju članka 4. Odluke o izradi VII. izmjena i dopuna PPUG-a Petrinje dostavljaju "Prostorno - prometno - građevinsku studiju planiranih cesta na području Grada Petrinje" i odabranu varijantu planiranog sustava cesta u dwg formatu kao stručnu podlogu za navedeno usklađenje;

³² MINISTARSTVO OBRANE, Uprava za materijalne resurse, Sektor za vojnu infrastrukturu, Služba za vojno graditeljstvo i energetska učinkovitost (dopis klasa: 350-02/20-01/68, urbroj: 512M3-020201-20-3 od 28. svibnja 2020. godine, dopis klasa: 350-02/20-01/68, urbroj: 512M3-020201-20-5 od 21. kolovoza 2020. godine i dopis klasa: 350-02/20-01/68, urbroj: 512M3-020201-21-8 od 30. srpnja 2021. godine)

³³ MINISTARSTVO DRŽAVNE IMOVINE (dopis klasa: 940-01/20-03/2091, urbroj: 536-03-02-03/03-20-02 od 14. svibnja 2020.)

³⁴ MINISTARSTVO PROSTORNOGA UREĐENJA, GRADITELJSTVA I DRŽAVNE IMOVINE (dopis klasa: 940-01/20-03/2091, urbroj: 531-536-03-02-03/03-20-04 od 21. rujna 2020. godine)

³⁵ MINISTARSTVO KULTURE I MEDIJA, Uprava za zaštitu kulturne baštine, Konzervatorski odjel u Sisku (dopis klasa: 612-08/20-10/0161, urbroj: 532-05-02-04/1-21-4 od 15. srpnja 2021. godine)

³⁶ MINISTARSTVO UNUTARNJIH POSLOVA, RAVNATELJSTVO CIVILNE ZAŠTITE, Područni ured civilne zaštite Zagreb, Služba civilne zaštite Sisak, Odjel inspekcije (dopis klasa: 214-02/20-11/140, urbroj: 511-01-364-20-2 od 08. svibnja 2020. godine)

³⁷ MINISTARSTVO UNUTARNJIH POSLOVA, RAVNATELJSTVO CIVILNE ZAŠTITE, Područni ured civilne zaštite Zagreb, Služba civilne zaštite Sisak (dopis klasa: 350-02/20-01/74, urbroj: 511-01-364-20-3 od 11. svibnja 2020. godine, dopis klasa: 350-02/20-01/74, urbroj: 511-01-364-20-10 od 24. srpnja 2020. godine i dopis klasa: 350-02/21-01/120, urbroj: 511-01-364-21-2 od 05. srpnja 2021. godine)

³⁸ MINISTARSTVO GOSPODARSTVA I ODRŽIVOG RAZVOJA, Uprava za zaštitu prirode (dopis klasa: 612-07/20-57/186, urbroj: 517-05-2-3-20-2 od 09. rujna 2020. i dopis klasa: 612-07/20-57/186, urbroj: 517-10-2-3-21-4 od 20. srpnja 2021. godine)

³⁹ SISAČKO - MOSLAVAČKA ŽUPANIJA, Upravni odjel za prostorno uređenje, graditeljstvo i zaštitu okoliša, Odsjek za zaštitu okoliša i prirode (dopis klasa: 351-01/20-01/17, urbroj: 2176/01-08/14-20-2 od 11. svibnja 2020. godine, dopis klasa: 351-01/20-01/27, urbroj: 2176/01-08/14-20-2 od 28. srpnja 2020. godine i dopis klasa: 351-01/21-01/11, urbroj: 2176/01-08/11-21-2 od 14. srpnja 2021. godine)

⁴⁰ JAVNA USTANOVA ZAVOD ZA PROSTORNO UREĐENJE SISAČKO - MOSLAVAČKE ŽUPANIJE (dopis klasa: 350-02/20-02/13, urbroj: 2176-117-03-20-02 od 06. svibnja 2020. i dopis klasa: 350-02/20-02/13, urbroj: 2176-117-03-21-5 od 07. srpnja 2021.)

⁴¹ HRVATSKE CESTE d.o.o., Sektor za pripremu, građenje i rekonstrukciju, Odjel za strateško planiranje (dopis klasa: 350-02/15-01/78, urbroj: 345-200-210/160-20-18 od 21. svibnja 2020. godine i dopis klasa: 350-02/15-01/78, urbroj: 345-400-440/160-21-21 od 12. srpnja 2021. godine)

- HŽ INFRASTRUKTURA d.o.o., Sektor za razvoj, pripremu i provedbu investicija i EU fondova⁴² - prema Uredbi o razvrstavanju željezničkih pruga (NN 84/21) u kartografskim prikazima i člancima 122. i 150. Odredbi za provedbu ažuriran je naziv i oznaka željezničke pruge za lokalni promet L210 Sisak Caprag - Petrinja, te je članak 150. Odredbi za provedbu dopunjen posebnim uvjetima provedbe unutar zaštitnog pružnog pojasa željezničke pruge;
- HAKOM - HRVATSKA REGULATORNA AGENCIJA ZA MREŽNE DJELATNOSTI⁴³ - dostavljene smjernice ugrađene su u PPUG Petrinje;
- HEP - OPERATOR DISTRIBUCIJSKOG SUSTAVA d.o.o., ELEKTRA SISAK⁴⁴ - nemaju novih zahtjeva za izradu VII. izmjena i dopuna PPUG-a Petrinje;
- HOPS - HRVATSKI OPERATOR PRIJENOSNOG SUSTAVA d.o.o., Sektor za razvoj, priključenja, izgradnju i upravljanje imovinom⁴⁵ - u kartografskim prikazima i članku 161. Odredbi za provedbu ažurirani su podaci o postojećim i planiranim dalekovodima i trafostanicama napona 110, 220 i 400 kV. Zaštitni koridori za postojeće i planirane dalekovode u članku 163. Odredbi za provedbu usklađeni su sa člankom 222. Mrežnih pravila prijenosnog sustava (NN 67/17);
- PLINACRO d.o.o.⁴⁶ - u kartografske prikaze ucrtan je magistralni plinovod Bosiljevo - Sisak i nadzemni objekt BS-7 Hrastovica (blokadna stanica), te je članak 169. Odredbi za provedbu dopunjen posebnim uvjetima provedbe unutar zaštitnog koridora magistralnog plinovoda;
- HRVATSKE VODE, VGO Sava, Vodnogospodarska ispostava za mali sliv "Banovina"⁴⁷ - u tijeku je izrada projektnih podloga i idejnih projekata za izgradnju zaštitnih vodnih građevina uz rijeku Kupu te dostavljaju trase i lokacije planiranih vodnih građevina koje je potrebno uvrstiti u VII. izmjene PPUG-a Petrinje; nakon potresa došlo je do oštećenja desnog kupskog nasipa i lijevog uspornog nasipa rijeke Petrinjčice, te se za njihovu sanaciju u tijeku izrada projektne dokumentacije, a u narednom razdoblju planiraju se radovi sanacije;
- PRIVREDA d.o.o.⁴⁸ - dostavit će ažurne podatke o dogradnji kanalizacijske odvodnje;
- HRVATSKE ŠUME d.o.o. Uprava šuma Podružnica Sisak, Odjel za uređivanje šuma⁴⁹ - na temelju članka 4. Odluke o izradi VII. izmjena i dopuna PPUG-a Petrinje članak 122. Odredbi za provedbu dopunjen je obavezom provedbe postupka strateške procjene i izrada strateške studije utjecaja na okoliš za proširenje skijališta i sanjkališta u Hrastovici, koje je sastavni dio odsjeka 47 d Gospodarske jedinice Vučjak - Tješnjak, kojom gospodari Uprava šuma Podružnica Sisak, Šumarija Petrinja. Članak 208. Odredbi za provedbu dopunjen je obavezom ishođenja posebnih uvjeta Hrvatskih šuma d.o.o.za sve namjeravane zahvate u šumama i na šumskom zemljištu; obzirom da se katastarske čestice navedene u Odluci o izradi ne nalaze u šumskogospodarskoj osnovi područja kojom gospodare Hrvatske šume d.o.o., UŠP Sisak nema dodatnih planskih smjernica.
- GRAD SISAK, Upravni odjel za prostorno uređenje i zaštitu okoliša⁵⁰ - navode da je u tijeku postupak izrade III. izmjena i dopuna PPUG-a Siska i GUP-a grada Siska;
- GRAD GLINA⁵¹ - navode da je u tijeku postupak izrade IV. izmjena i dopuna PPUG-a Gline.

⁴² HŽ INFRASTRUKTURA d.o.o., Sektor za razvoj, pripremu i provedbu investicija i EU fondova (dopis broj i znak: 4351/20, 1.3.1. SK od 12. svibnja 2020. godine, dopis broj i znak: 6693/20, 1.3.1. SK od 03. kolovoza 2020. godine i dopis broj i znak: 6435/21, 1.3.1. SK od 05. srpnja 2021. godine)

⁴³ HAKOM - HRVATSKA REGULATORNA AGENCIJA ZA MREŽNE DJELATNOSTI (dopis klasa: 350-05/20-01/124, urbroj: 376-05-3-20-2 od 05. svibnja 2020. godine, dopis klasa: 350-05/20-01/124, urbroj: 376-05-3-20-04 od 27. srpnja 2020. godine i dopis klasa: 350-05/20-01/124, urbroj: 376-05-3-21-06 od 07. srpnja 2021. godine)

⁴⁴ HEP - OPERATOR DISTRIBUCIJSKOG SUSTAVA d.o.o., ELEKTRA SISAK (dopis broj i znak: 401800102/1835/20DK od 28. svibnja 2020. godine i dopis broj i znak: 401800102/2560/20DK od 31. srpnja 2020. godine)

⁴⁵ HOPS - HRVATSKI OPERATOR PRIJENOSNOG SUSTAVA d.o.o., Sektor za razvoj, priključenja, izgradnju i upravljanje imovinom (dopis klasa: 700/20-07/358, urbroj: 3-200-002-01/IV-20-02 od 22. svibnja 2020. godine)

⁴⁶ PLINACRO d.o.o. (dopis klasa: PL/20-01/1404, urbroj: R/IP-20-02 od 11. svibnja 2020. godine i dopis klasa: PL/20-01/1404, urbroj: R/AČ-21-05 od 09. srpnja 2021. godine)

⁴⁷ HRVATSKE VODE, VGO Sava, Vodnogospodarska ispostava za mali sliv "Banovina" (dopis klasa: 350-02/09-01/0000790, urbroj: 374-3110-1-20-37 od 30. srpnja 2020. i dopis klasa: 350-02/09-01/0000790, urbroj: 374-3110-1-21-45 od 14. srpnja 2021.)

⁴⁸ PRIVREDA d.o.o. za javnu vodoopskrbu i odvodnju (dopis znak: 228-20/EK od 28. svibnja 2020. godine)

⁴⁹ HRVATSKE ŠUME d.o.o. Uprava šuma Podružnica Sisak, Odjel za uređivanje šuma (dopis klasa: SI/20-01/419, urbroj: 08-00-05/05-20-04 od 07. svibnja 2020. godine, dopis klasa: SI/20-01/419, urbroj: 08-00-05/04-20-06 od 29. srpnja 2020. godine i dopis klasa: SI/20-01/419, urbroj: 08-00-05/05-21-12 od 07. srpnja 2021. godine)

⁵⁰ GRAD SISAK, Upravni odjel za prostorno uređenje i zaštitu okoliša (dopis klasa: 350-02/20-05/1, urbroj: 2176/05-07-01/7-20-4 od 30. travnja 2020. godine i dopis klasa: 350-02/21-05/2, urbroj: 2176/05-07-01/1-21-8 od 20. srpnja 2021. godine)

⁵¹ GRAD GLINA, Gradonačelnik (dopis klasa: 350-02/20-01/04, urbroj: 2176/20-04-20-2 od 20. svibnja 2020. godine)



CPA
CENTAR ZA PROSTORNO UREĐENJE
I ARHITEKTURU d.o.o.



Nositelj izrade:

GRAD PETRINJA

UPRAVNI ODJEL ZA PROSTORNO UREĐENJE,
GRADITELJSTVO I ZAŠTITU OKOLIŠA

VII. IZMJENE I DOPUNE PROSTORNOG PLANA UREĐENJA GRADA PETRINJE

PRILOG PLANA:

Stručne podloge na kojima se temelje prostorno planska rješenja

Sukladno članku 7. Odluke o izradi VII. izmjena i dopuna Prostornog plana uređenja Grada Petrinje (objava: "Službeni vjesnik", broj 15/20, 44/20 i 03/21) za potrebe izrade Plana nije predviđena izrada posebnih stručnih podloga, te se u izradi koristi raspoloživa dokumentacija prostora koju iz područja svog djelokruga osiguravaju javnopravna tijela određena posebnim propisima.

Sukladno članku 3. Odluke o II. izmjenama i dopunama Odluke o izradi VII. izmjena i dopuna Prostornog plana uređenja Grada Petrinje ("Službeni vjesnik", broj 03/21) za planiranje mjera koje se odnose na otklanjanje posljedica katastrofe uzrokovane potresom korišteni su sljedeći dokumenti i podaci:

- Studija o seizmički induciranim efektima Petrinjske potresne serije 2020.-2021. - preliminarna identifikacija rizika (izrađivači: Rudarsko-geološko-naftni fakultet Sveučilišta u Zagrebu i Građevinski fakultet Sveučilišta u Rijeci, srpanj 2021. godine)
- Program cjelovite obnove kulturno povijesne cjeline grada Petrinje nakon potresa 2020. (izrađivač: Ministarstvo kulture i medija, studeni 2021. godine)
- Program mjera obnove zgrada oštećenih potresom na području Grada Zagreba, Krapinsko - zagorske županije, Zagrebačke županije, Sisačko - moslavačke županije i Karlovačke županije (NN 99/21)



CPA
CENTAR ZA PROSTORNO UREĐENJE
I ARHITEKTURU d.o.o.



Nositelj izrade:

GRAD PETRINJA

UPRAVNI ODJEL ZA PROSTORNO UREĐENJE,
GRADITELJSTVO I ZAŠTITU OKOLIŠA

VII. IZMJENE I DOPUNE PROSTORNOG PLANA UREĐENJA GRADA PETRINJE

PRILOG PLANA:

Popis sektorskih dokumenata i propisa poštivanih u izradi Plana

- Zakon o prostornom uređenju, NN 153/13, 65/17, 114/18, 39/19 i 98/19
- Pravilnik o sadržaju, mjerilima kartografskih prikaza, obveznim prostornim pokazateljima i standardu elaborata prostornih planova, NN 106/98, 39/04, 45/04 - ispravak i 163/04
- Uredba o određivanju građevina državnog i regionalnog značaja, NN 37/14 i 154/14
- Zakon o obnovi zgrada oštećenih potresom na području Grada Zagreba, Krapinsko-zagorske županije, Zagrebačke županije, Sisačko-moslavačke županije i Karlovačke županije, NN 102/20, 10/21 i 117/21
- Zakon o zaštiti i očuvanju kulturnih dobara, NN 69/99, 151/03, 157/03 - ispravak, 100/04, 87/09, 88/10, 61/11, 25/12, 136/12, 157/13, 152/14, 98/15, 44/17, 90/18, 32/20, 62/20 i 117/21
- Zakon o zaštiti prirode, NN 80/13, 15/18, 14/19 i 127/19
- Uredba o ekološkoj mreži i nadležnostima javnih ustanova za upravljanje područjima ekološke mreže, NN 80/19
- Zakon o zaštiti okoliša, NN 80/13, 153/13, 78/15, 12/18 i 118/18
- Uredba o procjeni utjecaja zahvata na okoliš, NN 61/14 i 03/17
- Uredba o strateškoj procjeni utjecaja strategije, plana i programa na okoliš, NN 03/17
- Uredba o informiranju i sudjelovanju zainteresirane javnosti u pitanjima zaštite okoliša, NN 64/08
- Pravilnik o ocjeni prihvatljivosti za ekološku mrežu, NN 164/14
- Zakon o zaštiti od svjetlosnog onečišćenja, NN 14/19
- Zakon o cestama, NN 84/11, 22/13, 54/13, 148/13, 92/14 i 110/19
- Odluka o razvrstavanju javnih cesta, NN 18/21 i 100/21
- Pravilnik o uvjetima za projektiranje i izgradnju priključaka i prilaza na javnu cestu, NN 95/14
- Pravilnik o biciklističkoj infrastrukturi, NN 28/16
- Pravilnik o osiguranju pristupačnosti građevina osobama s invaliditetom i smanjene pokretljivosti, NN 78/13

- Zakon o komunalnom gospodarstvu, NN 68/18, 110/18 i 32/20
- Zakon o željeznici, NN 32/19
- Zakon o sigurnosti i interoperabilnosti željezničkog sustava, NN 63/20
- Uredba o razvrstavanju željezničkih pruga, NN 84/21
- Pravilnik o željezničkoj infrastrukturi, NN 127/05 i 16/08
- Pravilnik o općim uvjetima za građenje u zaštitnom pružnom pojasu, NN 93/10
- Pravilnik o uvjetima za određivanje križanja željezničke pruge i drugih prometnica, NN 111/15
- Pravilnik o načinu osiguravanja prometa na željezničko-cestovnim prijelazima i pješničkim prijelazima preko pruge, NN 121/09
- Zakon o poljoprivrednom zemljištu, NN 20/18 i 115/18
- Zakon o šumama, NN 68/18, 115/18, 98/19, 32/20 i 145/20
- Zakon o upravljanju državnom imovinom, NN 52/18
- Zakon o vodama, NN 66/19 i 84/21
- Uredba o standardu kakvoće voda, NN 96/19
- Zakon o energetske učinkovitosti, NN 127/14, 116/18, 25/20 i 41/21
- Zakon o zaštiti od buke, NN 30/09, 55/13, 153/13, 41/16, 114/18 i 14/21
- Pravilnik o najvišim dopuštenim razinama buke u sredini u kojoj ljudi rade i borave, NN 145/04
- Pravilnik o načinu izrade i sadržaju karata buke i akcijskih planova, NN 05/07
- Zakon o zaštiti zraka, NN 127/19
- Zakon o gospodarenju otpadom, NN 84/21
- Pravilnik o gospodarenju otpadom, NN 81/20
- Zakon o elektroničkim komunikacijama, NN 73/08, 90/11, 133/12, 80/13, 71/14 i 72/17
- Zakon o zaštiti od neionizirajućih zračenja, NN 91/10 i 114/18
- Pravilnik o načinu i uvjetima pristupa i zajedničkog korištenja elektroničke komunikacijske infrastrukture i druge povezane opreme, NN 36/16
- Uredba o mjerilima razvoja elektroničke komunikacijske infrastrukture i druge povezane opreme, NN 131/12, 92/15 i 10/21
- Pravilnik o zaštiti od elektromagnetskih polja, NN 146/14
- Pravilnik o tehničkim normativima za izgradnju nadzemnih elektroenergetskih vodova nazivnog napona od 1 kV do 400 kV, NN 53/91 i 24/97
- Zakon o obrani, NN 73/13, 75/15, 27/16, 110/17, 30/18 i 70/19
- Pravilnik o zaštitnim i sigurnosnim zonama oko vojnih lokacija i građevina, NN 122/15
- Zakon o sustavu civilne zaštite, NN 82/15, 118/18, 31/20 i 20/21
- Pravilnik o mjerama zaštite od elementarnih nepogoda i ratnih opasnosti u prostornom planiranju i uređivanju prostora, SL 29/83, 36/85 i 42/86 koji se primjenjuje temeljem članka 197. Zakona o prostornom uređenju, NN 153/13, 65/17, 114/18, 39/19 i 98/19
- Pravilnik o postupku uzbunjivanja stanovništva, NN 69/16
- Zakon o zaštiti od požara, 92/10
- Zakon o eksplozivnim tvarima te proizvodnji i prometu oružja, NN 70/17 i 141/20
- Zakon o zapaljivim tekućinama i plinovima, NN 108/95 i 56/10
- Pravilnik o zapaljivim tekućinama, NN 54/99 i 56/10
- Pravilnik o zahvatima u prostoru u kojima tijelo nadležno za zaštitu od požara ne sudjeluje u postupku izdavanja rješenja o uvjetima građenja odnosno lokacijske dozvole, NN 115/11
- Pravilnik o uvjetima za vatrogasne pristupe, NN 35/94, 55/94 i 142/03
- Pravilnik o hidrantskoj mreži za gašenje požara, NN 08/06
- Pravilnik o zaštiti od požara ugostiteljskih objekata, NN 100/99
- Pravilnik o zaštiti od požara u skladištima, NN 93/08
- Pravilnik o izradi procjene ugroženosti od požara i tehnološke eksplozije, NN 35/94, 110/05 i 28/10
- Pravilnik o postajama za opskrbu prijevoznih sredstava gorivom, NN 93/98, 116/07 i 141/08



CPA
CENTAR ZA PROSTORNO UREĐENJE
I ARHITEKTURU d.o.o.



Nositelj izrade:

GRAD PETRINJA

UPRAVNI ODJEL ZA PROSTORNO UREĐENJE,
GRADITELJSTVO I ZAŠTITU OKOLIŠA

VII. IZMJENE I DOPUNE PROSTORNOG PLANA UREĐENJA GRADA PETRINJE

PRILOG PLANA:

Mišljenje nadležnog tijela za zaštitu okoliša

- SISAČKO - MOSLAVAČKA ŽUPANIJA, Upravni odjel za prostorno uređenje, graditeljstvo i zaštitu okoliša - prethodno mišljenje da je u postupku izrade VII. izmjena i dopuna Prostornog plana uređenja Grada Petrinje potrebno provesti postupak ocjene o potrebi strateške procjene utjecaja Plana na okoliš i prethodne ocjene prihvatljivosti Plana za ekološku mrežu (klasa: 351-03/20-05/19, urbroj: 2176/01-08/13-20-2 od 20. ožujka 2020. godine i klasa: 351-03/20-05/40, urbroj: 2176/01-08/13-20-2 od 12. kolovoza 2020. godine)
- SISAČKO - MOSLAVAČKA ŽUPANIJA, Upravni odjel za prostorno uređenje, graditeljstvo i zaštitu okoliša - mišljenje o provedenom postupku ocjene o potrebi strateške procjene kojim se utvrđuje da može biti donesena Odluka da nije potrebno provesti stratešku procjenu utjecaja na okoliš za VII. izmjene i dopune Prostornog plana uređenja Grada Petrinje (klasa: 351-03/21-05/10, urbroj: 2176/01-08/11-21-2 od 28. svibnja 2021. godine)
- SISAČKO - MOSLAVAČKA ŽUPANIJA, Upravni odjel za prostorno uređenje, graditeljstvo i zaštitu okoliša - mišljenje da je potrebno provesti novi postupak ocjene o potrebi strateške procjene utjecaja na okoliš, budući da se II. izmjenama i dopunama Odluke o izradi VII. izmjena i dopuna Prostornog plana uređenja Grada Petrinje od 30. siječnja 2021. godine predviđaju planski elementi koji bi mogli imati značajan utjecaj na okoliš. Postupak prethodne ocjene prihvatljivosti predmetnog plana za ekološku mrežu nije potrebno provoditi, budući da se ne mijenjaju planski elementi koji bi mogli imati značajan utjecaj na ciljeve očuvanja i cjelovitost ekološke mreže (klasa: 351-03/21-05/12, urbroj: 2176/01-08/11-21-2 od 28. svibnja 2020. godine)

Odluka Gradonačelnika Grada Petrinje o započinjanju postupka ocjene o potrebi strateške procjene utjecaja na okoliš za VII. izmjene i dopune Prostornog plana uređenja Grada Petrinje

(klasa: 351-03/20-01/04, urbroj: 2176/06-02-20-3 od 16. travnja 2020. godine; objava: "Službeni vjesnik, broj 25/20 od 08. svibnja 2020. godine)

Odluka Gradonačelnika Grada Petrinje o dopuni Odluke o započinjanju postupka ocjene o potrebi strateške procjene utjecaja na okoliš za VII. izmjene i dopune Prostornog plana uređenja Grada Petrinje

(klasa: 351-03/20-01/04, urbroj: 2176/06-02-20-04 od 02. rujna 2020. godine; objava: "Službeni vjesnik, broj 53/20 od 03. rujna 2020. godine)

Odluka Gradonačelnika Grada Petrinje kojom se utvrđuje da nije potrebno provesti stratešku procjenu utjecaja na okoliš za VII. izmjene i dopune PPUG-a Petrinje

(klasa: 351-03/20-01/04, urbroj: 2176/06-02-21-31 od 28. svibnja 2021. godine; objava: "Službeni vjesnik", broj 32/21 od 15. lipnja 2021. godine)

Odluka Gradonačelnika Grada Petrinje o II. dopuni Odluke o započinjanju postupka ocjene o potrebi strateške procjene utjecaja na okoliš za VII. izmjene i dopune Prostornog plana uređenja Grada Petrinje

(klasa: 351-03/20-01/04, urbroj: 2176/06-02-21-22 od 31. svibnja 2021. godine; objava: "Službeni vjesnik", broj 32/21 od 15. lipnja 2021. godine)

Odluka Gradonačelnice Grada Petrinje kojom se utvrđuje da nije potrebno provesti stratešku procjenu utjecaja na okoliš za VII. izmjene i dopune PPUG-a Petrinje

(klasa: 351-03/20-01/04, urbroj: 2176/06-02-21-45 od 28. srpnja 2021. godine; objava: "Službeni vjesnik", broj 48/21 od 18. kolovoza 2021. godine)

Rješenje nadležnog tijela za zaštitu okoliša o prihvatljivosti VII. izmjena i dopuna Prostornog plana uređenja Grada Petrinje za ekološku mrežu

- SISAČKO - MOSLAVAČKA ŽUPANIJA, Upravni odjel za prostorno uređenje, graditeljstvo i zaštitu okoliša, Odsjek za zaštitu okoliša i prirode - zaključak o nadopuni zahtjeva u postupku Prethodne ocjene prihvatljivosti VII. izmjena i dopuna Prostornog plana uređenja Grada Petrinje za ekološku mrežu (klasa: UP/I-351-02/02-10/14, urbroj: 2176/01-08/11-20-2 od 23. srpnja 2020. godine)
- SISAČKO - MOSLAVAČKA ŽUPANIJA, Upravni odjel za prostorno uređenje, graditeljstvo i zaštitu okoliša, Odsjek za zaštitu okoliša i prirode - mišljenje da su VII. izmjene i dopune Prostornog plana uređenja Grada Petrinje prihvatljive za ekološku mrežu (klasa: UP/I-351-02/20-10/14, urbroj: 2176/01-08/11-20-11 od 16. prosinca 2020. godine)



REPUBLIKA HRVATSKA
SISAČKO-MOSLAVAČKA ŽUPANIJA
Upravni odjel za prostorno uređenje,
graditeljstvo i zaštitu okoliša
Odsjek za zaštitu okoliša i prirode
Rimska 28, 44000 Sisak
Tel.: 044 540030, 510068

KLASA: 351-03/20-05/19
URBROJ: 2176/01-08/13-20-2
Sisak, 20. ožujka 2020.

GRAD PETRINJA
Upravni odjel za prostorno uređenje, graditeljstvo,
zaštitu okoliša i kulturne baštine
Ivana Gundulića 2
44250 Petrinja

PREDMET: VII. Izmjene i dopune Prostornog plana uređenja Grada Petrinja
— **prethodno mišljenje, daje se**

Veza Vaš broj: KLASA: 350-02/20-01/08
URBROJ: 2176/06-07/15-20-3 od 9. ožujka 2020.

Poštovani,

temeljem Vašeg dopisa iz veze kojim tražite prethodno mišljenje sukladno članku 86. stavku 3. Zakona o prostornom uređenju („Narodne novine“, broj 153/13, 65/17, 114/18, 39/19 i 98/16) i članku 66. stavku 1. Zakona o zaštiti okoliša („Narodne novine“, broj 80/13, 153/13, 78/15, 12/18 i 118/18) za izradu VII. Izmjena i dopuna Prostornog plana uređenja Grada Petrinja dajemo Vam sljedeće mišljenje:

Sukladno članku 64. stavku 1. Zakona o zaštiti okoliša za strategije, planove i programe kojima se određuje uporaba malih površina na lokalnoj razini, te za manje izmjene i dopune strategija, planova i programa *obavezno se provodi postupak ocjene o potrebi strateške procjene.*

Postupak ocjene o potrebi strateške procjene provodi se na način uređen Zakonom o zaštiti okoliša i člankom 29. i 33. Urebe o strateškoj procjeni utjecaja strategije, plana i programa na okoliš („Narodne novine“, broj 3/17).

Sukladno članku 46. stavku 2. Zakona o zaštiti prirode („Narodne novine“, broj 80/13, 15/18, 14/19 i 127/19) ovaj Upravni odjel provodi Prethodnu i Glavnu ocjenu za strategije, planove i programe koji se pripremaju ili/i donose na lokalnoj razini, kao i za one koji se pripremaju ili/i donose na lokalnoj razini, a za koje je posebnim propisom kojim se uređuje zaštita okoliša određena obveza strateške procjene ili ocjene o potrebi strateške procjene.

Zahtjev za Prethodnu ocjenu utjecaja za ekološku mrežu VII. Izmjena i dopuna Prostornog plana uređenja Grada Petrinja potrebno je podnijeti sukladno članku 45. i 48. stavku 2. Zakona o zaštiti prirode ovom Upravnom odjelu.

S poštovanjem,

PROČELNICA
Blanka Bobetko-Majstorović, dipl.ing.biol.

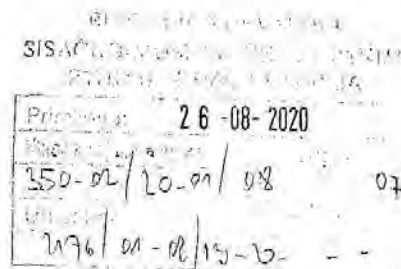
DOSTAVITI:
1. Naslovu
2. U spis predmeta



REPUBLIKA HRVATSKA
SISAČKO-MOSLAVAČKA ŽUPANIJA
Upravni odjel za prostorno uređenje,
graditeljstvo i zaštitu okoliša
Odsjek za zaštitu okoliša i prirode
Rimska 28, 44000 Sisak
Tel.: 044 540030, 510068

KLASA: 351-03/20-05/40
URBROJ: 2176/01-08/13-20-2

Sisak, 12. kolovoza 2020.



GRAD PETRINJA
Upravni odjel za prostorno uređenje, graditeljstvo,
zaštitu okoliša i kulturne baštine
Ivana Gundulića 2
44250 Petrinja

PREDMET: Odluka o izmjenama i dopunama Odluke o izradi VII. Izmjena i dopuna Prostornog plana uređenja Grada Petrinja

— **prethodno mišljenje, daje se**

Veza Vaš broj: KLASA: 350-02/20-01/08
URBROJ: 2176/06-07/15-20-29 od 13. srpnja 2020.

Poštovani,

temeljem Vašeg dopisa iz veze kojim tražite prethodno mišljenje sukladno članku 86. stavku 3. Zakona o prostornom uređenju („Narodne novine“, broj 153/13, 65/17, 114/18, 39/19 i 98/16) i članku 66. stavku 1. Zakona o zaštiti okoliša („Narodne novine“, broj 80/13, 153/13, 78/15, 12/18 i 118/18) za Odluku o izmjenama i dopunama Odluke o izradi VII. Izmjena i dopuna Prostornog plana uređenja Grada Petrinja dajemo Vam sljedeće mišljenje:

Sukladno članku 64. stavku 1. Zakona o zaštiti okoliša za strategije, planove i programe kojima se određuje uporaba malih površina na lokalnoj razini, te za manje izmjene i dopune strategija, planova i programa *obavezno se provodi postupak ocjene o potrebi strateške procjene.*

Postupak ocjene o potrebi strateške procjene provodi se na način uređen Zakonom o zaštiti okoliša i člankom 29. i 33. Urebe o strateškoj procjeni utjecaja strategije, plana i programa na okoliš („Narodne novine“, broj 3/17).

Sukladno članku 46. stavku 2. Zakona o zaštiti prirode („Narodne novine“, broj 80/13, 15/18, 14/19 i 127/19) ovaj Upravni odjel provodi Prethodnu i Glavnu ocjenu za strategije, planove i programe koji se pripremaju ili/i donose na lokalnoj razini, kao i za one koji se pripremaju ili/i donose na lokalnoj razini, a za koje je posebnim propisom kojim se uređuje zaštita okoliša određena obveza strateške procjene ili ocjene o potrebi strateške procjene.

17. lipnja 2020. godine ovaj Upravni odjel je pokrenuo po zahtjevu Grada Petrinja i Odluke o izradi VII. Izmjena i dopuna Prostornog plana uređenja Grada Petrinja KLASA: 350-02/20-01/08, URBROJ: 2176/06-01-20-6 od 26. ožujka 2020. postupak Prethodne ocjene prihvatljivosti za ekološku mrežu VII. Izmjena i dopuna Prostornog plana uređenja Grada Petrinja, te će po donošenju rješenja biti poznato da li je predmetni plan prihvatljiv za ekološku mrežu ili je potrebno provesti postupak Glavne ocjene prihvatljivosti za ekološku mrežu, a time i strateške procjene utjecaja na okoliš sukladno članku 74. Zakona o zaštiti okoliša.

S poštovanjem,

PROČELNICA

Blanka Bobetko-Majstorović, dipl.ing.biol.

DOSTAVITI:

1. Naslovu
2. U spis predmeta



REPUBLIKA HRVATSKA
SISAČKO-MOSLAVAČKA ŽUPANIJA
Upravni odjel za prostorno uređenje,
graditeljstvo i zaštitu okoliša
Odsjek za zaštitu okoliša i prirode
Rimska 28
HR-44000 Sisak
tel: +385 44 540204

KLASA: 351-03/21-05/10
URBROJ: 2176/01-08/11-21-2

Sisak, 28. svibnja 2021.

GRAD PETRINJA
Upravni odjel za prostorno
uređenje, graditeljstvo i zaštitu
okoliša
Ulica braće Hanžek 19
44250 Petrinja

**Predmet: Mišljenje o provedenom postupku ocjene o potrebi strateške procjene
za VII. ID PPUG Petrinje - daje se**

Veza vaš broj: KLASA: 351-03/20-01/04
URBROJ: 2176/04-07/15-21-29
od 18. svibnja 2021.

Poštovani,

uvidom u dostavljenu dokumentaciju o provedenom postupku ocjene o potrebi strateške procjene utjecaja na okoliš za VII. izmjene i dopune Prostornog plana uređenja Grada Petrinje, ustanovili smo da je postupak proveden u skladu s člankom 66. Zakona o zaštiti okoliša („Narodne novine”, broj 80/2013, 153/2013 - Zakon o gradnji, 78/2015, 12/2018 i 118/2018), člankom 86. stavkom 3. Zakona o prostornom uređenju („Narodne novine”, broj 153/2013, 65/2017, 114/2018, 39/2019 i 98/2019), člankom 24. i 26. Zakona o zaštiti prirode („Narodne novine”, broj 80/2013, 18/2018, 14/2019 i 127/2019) i Uredbom o strateškoj procjeni utjecaja strategije, plana i programa na okoliš („Narodne novine”, broj 3/2017).

Slijedom navedenoga, sukladno članku 30. stavku 4. Uredbe o strateškoj procjeni utjecaja strategije, plana i programa na okoliš, smatramo da Odluka kojom se utvrđuje da nije potrebno provesti stratešku procjenu utjecaja na okoliš za VII. izmjene i dopune Prostornog plana uređenja Grada Petrinje može biti donesena.

S poštovanjem,

pročelnica

Blanka Bobetko-Majstorović,
dipl.ing.biolog.





REPUBLIKA HRVATSKA
SISAČKO-MOSLAVAČKA ŽUPANIJA
Upravni odjel za prostorno uređenje,
graditeljstvo i zaštitu okoliša
Odsjek za zaštitu okoliša i prirode
Rimska 28
HR-44000 Sisak
tel: +385 44 540204

KLASA: 351-03/21-05/12
URBROJ: 2176/01-08/11-21-2

Sisak, 28. svibnja 2021.

GRAD PETRINJA
Upravni odjel za prostorno
uređenje, graditeljstvo i zaštitu
okoliša
Ulica braće Hanžek 19
44250 Petrinja

Predmet: Mišljenje o potrebi ponovne provedbe ocjene o potrebi strateške procjene za VII. ID PPUG Petrinje - daje se

Veza vaš broj: KLASA: 350-02/20-01/08
URBROJ: 2176/06-07/15-21-48
od 20. svibnja 2021.

Poštovani,

vezano uz vaš zahtjev za mišljenjem o potrebi ponovne provedbe ocjene o potrebi strateške procjene utjecaja na okoliš VII. Izmjena i dopuna Prostornog plana uređenja Grada Petrinje, smatramo da **jest** potrebno provesti novi postupak ocjene o potrebi strateške procjene utjecaja na okoliš predmetnog Plana, budući da se II. izmjenama i dopunama Odluke o izradi predmetnog Plana KLASA: 350-02/20-01/08, URBROJ: 2176/06-01-21-47, od 30. siječnja 2021. godine, predviđaju planske elementi koji bi mogli imati značajan utjecaj na okoliš.

Postupak prethodne ocjene prihvatljivosti predmetnog plana za ekološku mrežu nije potrebno provoditi, budući da se ovim izmjenama i dopunama Odluke o izradi predmetnog plana ne mijenjaju planski elementi koji bi mogli imati značajan utjecaj na ciljeve očuvanja i cjelovitost ekološke mreže.

S poštovanjem,

procelnica
Blanka Bobetko-Majstorović,
dipl.ing.biol.

7.

Na temelju članka 64. Zakona o zaštiti okoliša (»Narodne novine«, broj 80/13, 153/13, 78/15, 12/18 i 118/18), članka 29, 30. i 31. Uredbe o strateškoj procjeni utjecaja strategije, plana i programa na okoliš (»Narodne novine«, broj 3/17) i članka 49. stavka 4. točke 1. Statuta Grada Petrinje (»Službeni vjesnik«, broj 14/13, 52/14, 68/17, 9/18, 13/18 - ispr. i 59/18 i 7/20), gradonačelnik Grada Petrinje dana 16. travnja 2020. godine donio je

ODLUKU
o započinjanju postupka ocjene o potrebi
strateške procjene utjecaja na okoliš za
VII. izmjene i dopune Prostornog plana
uređenja Grada Petrinje

Članak 1.

(1) Donošenjem ove Odluke započinje postupak ocjene o potrebi strateške procjene utjecaja na okoliš za VII. izmjene i dopune Prostornog plana uređenja Grada Petrinje (u nastavku: VII. izmjene i dopune PPUG-a Petrinje).

(2) Izrada VII. izmjena i dopuna PPUG-a Petrinje započela je donošenjem Odluke o izradi koja je objavljena u »Službenom vjesniku« Grada Petrinje, broj 15/20.

Članak II.

(1) Nositelj izrade VII. izmjena i dopuna PPUG-a Petrinje i tijelo nadležno za provođenje postupka ocjene o potrebi strateške procjene utjecaja na okoliš je Upravni odjel za prostorno uređenje, graditeljstvo, zaštitu okoliša i kulturne baštine Grada Petrinje.

(2) Postupak ocjene o potrebi strateške procjene utjecaja na okoliš za VII. izmjene i dopune PPUG-a Petrinje provodi Grad Petrinja u suradnji sa Upravnim odjelom za prostorno uređenje, graditeljstvo i zaštitu okoliša Sisačko-moslavačke županije.

Članak III.

Razlozi za izradu i donošenje VII. izmjena i dopuna PPUG-a Petrinje utvrđeni člankom 3. Odluke o izradi su:

(1) VII. izmjene i dopune PPUG-a Petrinje izrađuju se u svrhu ostvarivanja preduvjeta za realizaciju razvojnih projekata Grada Petrinje i zaprimljenih pojedinačnih inicijativa pravnih i fizičkih osoba za koje je stručnom analizom Nositelja izrade utvrđena osnovanost pokretanja postupka za izmjene i dopune PPUG-a Petrinje.

Članak IV.

Ciljevi i programska polazišta VII. izmjena i dopuna PPUG-a Petrinje:

(1) Izradom VII. izmjena i dopuna PPUG-a Petrinje ostvaruju se preduvjeti za realizaciju planiranih gospodarskih, razvojnih i infrastrukturnih projekata u interesu Grada Petrinje.

Članak V.

Obuhvat VII. izmjena i dopuna PPUG-a Petrinje:

(1) VII. izmjene i dopune PPUG-a Petrinje uključuju:

- planiranje i određivanje uvjeta za gradnju gradskog bazena sa pratećim sadržajima u obuhvatu GUP-a Grada Petrinje;
- planiranje i određivanje uvjeta za proširenje i gradnju skijališta i sanjkalista s potrebnom infrastrukturom, objektima i opremom na kčbr. 52 i dijelu kčbr. 53, 1334, 1335, 1336, 1337 i 1342, sve k.o. Hrastovica;
- usklađenje tekstualnog i grafičkog dijela PPUG-a Petrinje sa Prostorno - prometno - građevinskom studijom planiranih cesta na području Grada Petrinje;
- usklađenje tekstualnog i grafičkog dijela PPUG-a Petrinje sa Projektom sustava zaštite od poplava sisačkog područja;
- usklađenje podataka o eksploatacijskim poljima tehničko - građevnog kamena »Zut - Klačnice«, »Međurače« i »Nova Drenčina« prema obavijesti Ministarstva gospodarstva, poduzetništva i obrta;
- preispitivanje mogućnosti prenamjene eksploatacijskog polja ciglarske gline »Nova Drenčina«, odnosno jezera Zvirnište u ribolovnu i rekreacijsku zonu (inicijativa Ribolovna udruga »Petrinja«);
- preispitivanje mogućnosti prenamjene kčbr. 1356/1, 1353 i 1355, k.o. Hrastovica iz mješovite namjene u groblje (inicijativa Upravni odjel za gospodarstvo, poljoprivredu i imovinu Grada Petrinje);
- preispitivanje mogućnosti proširenja građevinskih područja naselja za:
 - kčbr. 15/1 i 15/2, k.o. Gorske Mokrice (inicijativa Štefica Trgovčević iz Petrinje);
 - kčbr. 1124, k.o. Hrastovica (inicijativa Josip Slokar iz Siska);
 - kčbr. 456, k.o. Hrastovica (inicijativa Vedrana Miljuš iz Siska);
 - kčbr. 551 i 582, k.o. Novo Selište (inicijativa Ivan Bezuh iz Petrinje);
 - kčbr. 1235/1 i dio 1235/2, k.o. Brest Pokupski (inicijativa Marija Marijanović iz Petrinje);
 - kčbr. 6536, 6531/1 i 6537, k.o. Petrinja (inicijativa Martina Maras iz Petrinje);
- preispitivanje mogućnosti ograničenja postave baznih stanica mobilnih teleoperatera u svrhu ograničenja izloženosti stanovništva emisijama elektromagnetskih polja (inicijativa Ivan Vilibor Sinčić, zastupnik u Europskom parlamentu);
- određivanje uvjeta gradnju građevina na udaljenosti manjoj od 1,0 m od međe;

- određivanje uvjeta za rekonstrukciju građevina koje su uključene u pravni sustav temeljem Zakona o postupanju s nezakonito izgrađenim zgradama (»Narodne novine«, broj 86/12, 143/13, 65/17 i 14/19), članaka 182, 184, 186, 188. i 190. Zakona o gradnji (»Narodne novine«, broj 153/13, 20/17, 39/19 i 125/19).

(2) U skladu s obavezom iz članka 61. Zakona o prostornom uređenju u postupku izrade VII. izmjena i dopuna izvršit će se usklađenje PPUG-a Petrinje sa Prostornim planom Sisačko-moslavačke županije (»Službeni glasnik Sisačko-moslavačke županije«, broj 4/01, 12/10, 10/17 i 12/19) kao Prostornim planom više razine.

(3) Izmjene iz stavka 1. bit će ugrađene u VII. izmjene i dopune PPUG-a Petrinje samo ako su u skladu s važećim zakonskim propisima i odredbama prostornih planova više razine.

(4) VII. izmjenama i dopunama nije obuhvaćeno usklađenje PPUG-a Petrinje sa u međuvremenu donesenim zakonima i propisima, kao niti druge izmjene i dopune koje bi bile rezultat zahtjeva nadležnih javno-pravnih tijela, te primjedbi sudionika u javnoj raspravi, a koje se ne odnose na programska polazišta iz stavka 1. ovog članka.

Članak VI.

Radnje koje će se provesti u postupku ocjene o potrebi strateške procjene utjecaja na okoliš, provode se sukladno odredbama Zakona o zaštiti okoliša (»Narodne novine«, broj 80/13, 153/13, 78/15, 12/18 i 118/18), Zakona o zaštiti prirode (»Narodne novine«, broj 80/13, 15/18 i 14/19), Uredbe o strateškoj procjeni utjecaja strategije, plana i programa na okoliš (»Narodne novine«, broj 3/17) i to sljedećim redoslijedom provedbe:

1. Zahtjev za davanje mišljenja o potrebi provedbe postupka strateške procjene utjecaja na okoliš (u daljnjem tekstu SPOU) VII. izmjena i dopuna PPUG-a Petrinje,
2. Prikupljanje i razmatranje pristiglih mišljenja,
3. Nacrt Odluke o potrebi provedbe postupka strateške procjene utjecaja na okoliš,
4. Zahtjev za davanje mišljenja o provedenom postupku ocjene o potrebi SPOU VII. izmjena i dopuna PPUG-a Petrinje,
5. Mišljenje o postupku ocjene o potrebi SPOU,
6. Odluka da je/nije potrebna SPOU,
7. Informiranje javnosti.

Članak VII.

(1) Zahtjeve (podaci, planske smjernice i dokumenti) iz područja svog djelokruga za potrebe izrade VII. izmjena i dopuna PPUG-a Petrinje će zatražiti od:

- MINISTARSTVO ZAŠTITE OKOLIŠA I ENERGETIKE, Uprava za zaštitu prirode, Radnička cesta 80, 10000 ZAGREB
- SISAČKO-MOSLAVAČKA ŽUPANIJA, Upravni odjel za prostorno uređenje, graditeljstvo i zaštitu okoliša, Rimska 28, 44000 SISAK

- Javna ustanova ZAVOD ZA PROSTORNO UREĐENJE SISAČKO-MOSLAVAČKE ŽUPANIJE, Trg bana Josipa Jelačića 6, 44000 SISAK
- HRVATSKE VODE, VGO Sava, Vodnogospodarska ispostava za mali sliv »Banovina« sa sjedištem u Sisku; Ruđera Boškovića 10, 44000 SISAK
- HRVATSKE ŠUME d.o.o. Uprava šuma područja Sisak, Josipa Runjanina 12, 44000 SISAK.

(2) Rok za dostavu zahtjeva za izradu VII. izmjena i dopuna PPUG-a Petrinje je 30 dana od dana dostave ove Odluke.

(3) Ako javnopravno tijelo ne dostavi zahtjeve za izradu VII. izmjena i dopuna PPUG-a Petrinje u roku iz stavka 2. ovog članka smatra se da zahtjeva nema.

(4) Ako se u tijeku izrade VII. izmjena i dopuna PPUG-a Petrinje za to ukaže potreba u postupak izrade bit će uključeni i drugi sudionici.

Članak VIII.

Grad Petrinja dužan je informirati javnost, sukladno odredbama Uredbe o informiranju i sudjelovanju javnosti i zainteresirane javnosti u pitanjima zaštite okoliša (»Narodne novine«, broj 64/08), kojima se uređuje informiranje javnosti i zainteresirane javnosti u pitanjima zaštite okoliša.

Članak IX.

Ova Odluka stupa na snagu danom donošenja, a objavit će se u »Službenom vjesniku« Grada Petrinje i na službenoj internetskoj stranici Grada Petrinje www.petrinja.hr.

SISAČKO-MOSLAVAČKA ŽUPANIJA
GRAD PETRINJA
GRADONAČELNIK

KLASA: 351-03/20-01/04
URBROJ: 2176/06-02-20-3
Petrinja, 16. travnja 2020.

Gradonačelnik
Darinko Dumbović, v.r.

SLUŽBENI VJESNIK

2020.

BROJ: 53	ČETVRTAK, 3. RUJNA 2020.	GODINA LXVI
----------	--------------------------	-------------

GRAD PETRINJA

AKTI GRADONAČELNIKA

11.

Na temelju članka 64. Zakona o zaštiti okoliša («Narodne novine», broj 80/13, 153/13, 78/15, 12/18 i 118/18), članka 29, 30. i 31. Uredbe o strateškoj procjeni utjecaja strategije, plana i programa na okoliš («Narodne novine», broj 3/17) i članka 49. stavka 4. točke 1. Statuta Grada Petrinje («Službeni vjesnik», broj 14/13, 52/14, 68/17, 9/18, 13/18 - ispr. i 59/18 i 7/20), gradonačelnik Grada Petrinje dana 2. rujna 2020. godine donio je

ODLUKU

o dopuni Odluke o započinjanju postupka ocjene o potrebi strateške procjene utjecaja na okoliš za VII. Izmjene i dopune Prostornog plana uređenja Grada Petrinje

Članak I.

(1) Donošenjem ove Odluke dopunjuje se započeti postupak ocjene o potrebi strateške procjene utjecaja na okoliš za VII. Izmjene i dopune Prostornog plana uređenja Grada Petrinje (u nastavku: VII. Izmjene i dopune PPUG-a Petrinje).

(2) Izrada VII. Izmjena i dopuna PPUG-a Petrinja započela je donošenjem Odluke o izradi koja je objavljena u «Službenom vjesniku» Grada Petrinje, broj 15/20 i donošenjem Odluke o izmjenama i dopunama Odluke o izradi VII. Izmjena i dopuna Prostornog plana uređenja Grada Petrinje koja je objavljena u «Službenom vjesniku» Grada Petrinje, broj 44/20.

Članak II.

(1) Nositelj izrade VII. Izmjena i dopuna PPUG-a Petrinja i tijelo nadležno za provođenje postupka ocjene o potrebi strateške procjene utjecaja na okoliš je Upravni odjel za prostorno uređenje, graditeljstvo, zaštitu okoliša i kulturne baštine Grada Petrinje.

(2) Postupak ocjene o potrebi strateške procjene utjecaja na okoliš za VII. Izmjene i dopune PPUG-a Petrinje provodi Grad Petrinja u suradnji sa Upravnim odjelom za prostorno uređenje, graditeljstvo i zaštitu okoliša Sisačko-moslavačke županije.

Članak III.

Razlozi za izradu i donošenje VII. Izmjena i dopuna PPUG-a Petrinja utvrđeni člankom 3. Odluke o izradi su:

(1) VII. Izmjene i dopune PPUG-a Petrinje izrađuju se u svrhu ostvarivanja preduvjeta za realizaciju razvojnih projekata Grada Petrinje i zaprimljenih pojedinačnih inicijativa pravnih i fizičkih osoba za koje je stručnom analizom Nositelja izrade utvrđena osnovanost pokretanja postupka za izmjene i dopune PPUG-a Petrinje.

Članak IV.

Ciljevi i programska polazišta VII. Izmjena i dopuna PPUG-a Petrinje:

(1) Izradom VII. Izmjena i dopuna PPUG-a Petrinje ostvaruju se preduvjeti za realizaciju planiranih gospodarskih, razvojnih i infrastrukturnih projekata u interesu Grada Petrinje.

Članak V.

Obuhvat VII. izmjena i dopuna PPUG-a Petrinja:

(1) VII. Izmjene i dopune PPUG-a Petrinje uključuju:

- planiranje i određivanje uvjeta za gradnju gradskog bazena sa pratećim sadržajima u obuhvatu GUP-a grada Petrinje;
- planiranje i određivanje uvjeta za proširenje i gradnju skijališta i sanjkalista s potrebnom infrastrukturom, objektima i opremom na kčbr. 52 i dijelu kčbr. 53, 1334, 1335, 1336, 1337 i 1342, sve k.o. Hrastovica;
- usklađenje tekstualnog i grafičkog dijela PPUG-a Petrinje sa Prostorno - prometno - građevinskom studijom planiranih cesta na području Grada Petrinje;
- usklađenje tekstualnog i grafičkog dijela PPUG-a Petrinje sa Projektom sustava zaštite od poplava sisačkog područja;
- usklađenje podataka o eksploatacijskim poljima tehničko - građevnog kamena "Zut - Klačnice", »Međurače« i »Nova Drenčina« prema obavijesti Ministarstva gospodarstva, poduzetništva i obrta;
- preispitivanje mogućnosti prenamjene eksploatacijskog polja ciglarske gline »Nova Drenčina«, odnosno jezera Zviriste u ribolovnu i rekreacijsku zonu (Inicijativa Ribolovna udruga »Petrinja«);
- preispitivanje mogućnosti prenamjene kčbr. 1356/1, 1353 i 1355, k.o. Hrastovica iz mješovite namjene u groblje (inicijativa Upravni odjel za gospodarstvo, poljoprivredu i imovinu Grada Petrinje);
- preispitivanje mogućnosti proširenja građevinskih područja naselja za:
 - kčbr. 15/1 i 15/2, k.o. Gorske Mokrice (inicijativa Štefica Trgovčević iz Petrinje);
 - kčbr. 1124, k.o. Hrastovica (inicijativa Josip Slokar iz Siska);
 - kčbr. 456, k.o. Hrastovica (inicijativa Vedrana Miljuš iz Siska);
 - kčbr. 551 i 582, k.o. Novo Selište (inicijativa Ivan Bezuh iz Petrinje);

- kčbr. 1235/1 i dio 1235/2, k.o. Brest Pokupski (inicijativa Marija Marijanović iz Petrinje);
- kčbr. 6536, 6531/1 i 6537, k.o. Petrinja (inicijativa Martina Maras iz Petrinje);
- kčbr. 3553 i 3554, k.o. Petrinja (inicijativa Ivan Ljubešić iz Petrinje);
- kčbr. 250/1 i 251/1, k.o. Strašnik (inicijativa Dragan Stanić iz Strašnika, Petrinja);
- preispitivanje mogućnosti ograničenja postave baznih stanica mobilnih teleoperatera u svrhu ograničenja izloženosti stanovništva emisijama elektromagnetskih polja (inicijativa Ivan Vilibor Sinčić, zastupnik u Europskom parlamentu);
- određivanje uvjeta gradnju građevina na udaljenosti manjoj od 1,0 m od međe;
- određivanje uvjeta za rekonstrukciju građevina koje su uključene u pravni sustav temeljem Zakona o postupanju s nezakonito izgrađenim zgradama (»Narodne novine«, broj 86/12, 143/13, 65/17 i 14/19), članaka 182., 184., 186., 188., i 190. Zakona o gradnji (NN 153/13, 20/17, 39/19, 125/19).

(2) U skladu s obavezom iz članka 61. Zakona o prostornom uređenju u postupku izrade VII. Izmjena i dopuna izvršit će se usklađenje PPUG-a Petrinje sa Prostornim planom Sisačko-moslavačke županije (»Službeni glasnik Sisačko-moslavačke županije«, broj 4/01, 12/10, 10/17 i 12/19) kao prostornim planom više razine.

(3) Izmjene iz stavka 1. bit će ugrađene u VII. Izmjene i dopune PPUG-a Petrinje samo ako su u skladu s važećim zakonskim propisima i odredbama prostornih planova više razine.

(4) VII. Izmjenama i dopunama nije obuhvaćeno usklađenje PPUG-a Petrinje sa u međuvremenu donesenim zakonima i propisima, kao niti druge izmjene i dopune koje bi bile rezultat zahtjeva nadležnih javno-pravnih tijela, te primjedbi sudionika u javnoj raspravi, a koje se ne odnose na programska polazišta iz stavka 1. ovog članka.

Članak VI.

Radnje koje će se provesti u postupku ocjene o potrebi strateške procjene utjecaja na okoliš, provode se sukladno odredbama Zakona o zaštiti okoliša (»Narodne novine«, broj 80/13, 153/13, 78/15, 12/18 i 118/18), Zakona o zaštiti prirode (»Narodne novine«, broj 80/13, 15/18 i 14/19), Uredbe o strateškoj procjeni utjecaja strategije, plana i programa na okoliš (»Narodne novine«, broj 3/17) i to sljedećim redoslijedom provedbe:

1. Zahtjev za davanje mišljenja o potrebi provedbe postupka strateške procjene utjecaja na okoliš (u daljnjem tekstu: SPOU) VII. izmjena i dopuna PPUG-a Petrinje,
2. Prikupljanje i razmatranje pristiglih mišljenja,
3. Nacrt Odluke o potrebi provedbe postupka strateške procjene utjecaja na okoliš,

4. Zahtjev za davanje mišljenja o provedenom postupku ocjene o potrebi SPOU VII. izmjena i dopuna PPUG-a Petrinje,
5. Mišljenje o postupku ocjene o potrebi SPOU,
6. Odluka da je/nije potrebna SPOU,
7. Informiranje javnosti.

Članak VII.

(1) Zahtjeve (podaci, planske smjernice i dokumenti) iz područja svog djelokruga za potrebe izrade VII. izmjena i dopuna PPUG-a Petrinje će zatražiti od:

- MINISTARSTVO GOSPODARSTVA I ODRŽIVOG RAZVOJA, Radnička cesta 80, 10000 ZAGREB
- SISAČKO-MOSLAVAČKA ŽUPANIJA, Upravni odjel za prostorno uređenje, graditeljstvo i zaštitu okoliša, Rimska 28, 44000 SISAK
- Javna ustanova ZAVOD ZA PROSTORNO UREĐENJE SISAČKO-MOSLAVAČKE ŽUPANIJE, Trg bana Josipa Jelačića 6, 44000 SISAK
- HRVATSKE VODE, VGO Sava, Vodnogospodarska ispostava za mali sliv »Banovina« sa sjedištem u Sisku; Ruđera Boškovića 10, 44000 SISAK
- HRVATSKE ŠUME d.o.o. Uprava šuma podružnica Sisak, Josipa Runjanina 12, 44000 SISAK

(2) Rok za dostavu zahtjeva za izradu VII. Izmjena i dopuna PPUG-a Petrinje je 30 dana od dana dostave ove Odluke.

(3) Ako javnopravno tijelo ne dostavi zahtjeve za izradu VII. Izmjena i dopuna PPUG-a Petrinje u roku iz stavka 2. ovog članka smatra se da zahtjeva nema.

(4) Ako se u tijeku izrade VII. Izmjena i dopuna PPUG-a Petrinje za to ukaže potreba u postupak izrade bit će uključeni i drugi sudionici.

Članak VIII.

Grad Petrinja dužan je informirati javnost, sukladno odredbama Uredbe o informiranju i sudjelovanju javnosti i zainteresirane javnosti u pitanjima zaštite okoliša (»Narodne novine«, broj 64/08), kojima se uređuje informiranje javnosti i zainteresirane javnosti u pitanjima zaštite okoliša.

Članak IX.

Ova Odluka stupa na snagu danom donošenja, a objavit će se u »Službenom vjesniku« Grada Petrinje i na službenoj internetskoj stranici Grada Petrinje www.petrinja.hr.

SISAČKO-MOSLAVAČKA ŽUPANIJA
GRAD PETRINJA
GRADONAČELNIK

KLASA: 351-03/20-01/04
URBROJ: 2176/06-02-20-14
Petrinja, 2. rujna 2020.

Gradonačelnik
Darinko Dumbović, v.r.

AKTI GRADONAČELNIKA

5.

Na temelju članka 64. Zakona o zaštiti okoliša («Narodne novine», broj 80/13, 153/13, 78/15, 12/18 i 118/18) i članka 31. stavka 4. Uredbe o strateškoj procjeni utjecaja plana i programa na okoliš («Narodne novine», broj 61/14 i 3/17) i članka 49. stavka 4. točke 34. Statuta Grada Petrinje («Službeni vjesnik», broj 14/13, 52/14, 68/17, 9/18, 13/18 - ispr., 59/18, 7/20 i 12/21), gradonačelnik Grada Petrinje dana 28. svibnja 2021. godine donio je

O D L U K U

Kojom se utvrđuje da nije potrebno provesti stratešku procjenu utjecaja na okoliš za VII. Izmjene i dopune Prostornog plana uređenja Grada Petrinje

I.

(1) Gradonačelnik Grada Petrinje je dana 16. travnja 2020. godine donio Odluku o započinjanju postupka ocjene o potrebi strateške procjene utjecaja na okoliš za VII. Izmjene i dopune Prostornog plana uređenja Grada Petrinje (KLASA: 351-03/20-01/04, URBROJ: 2176/06-02-20-03), prema kojoj je Grad Petrinja proveo postupak Ocjene o potrebi strateške procjene utjecaja na okoliš za VII. Izmjene i dopune Prostornog plana uređenja Grada Petrinje.

(2) U postupku Ocjene o potrebi strateške procjene utvrđeno je da VII. Izmjene i dopune Prostornog plana uređenja Grada Petrinje neće imati vjerojatno značajan utjecaj na okoliš, temeljem čega se utvrđuje da nije potrebno provesti stratešku procjenu utjecaja na okoliš.

II.

Razlozi za izradu i donošenje VII. Izmjena i dopuna PPUG-a Grada Petrinje utvrđeni člankom 4. Odluke o izradi su:

(1) VII. Izmjene i dopune PPUG-a Petrinje izrađuju se u ostvarivanja preduvjeta za realizaciju razvojnih projekata Grada Petrinje i zaprimljenih pojedinačnih inicijativa pravnih i fizičkih osoba za koje je stručnom analizom Nositelja izrade utvrđena osnovanost pokretanja postupka za izmjene i dopune PPUG-a Petrinje.

III.

(1) U cilju utvrđivanja da VII. Izmjene i dopune PPUG-a Petrinje nemaju vjerojatno značajnog utjecaja na okoliš, Upravni odjel za prostorno uređenje, graditeljstvo, zaštitu okoliša i kulturne baštine Grada Petrinje zatražio je mišljenja o potrebi strateške procjene od javnopravnih tijela navedenih u članku VII. Odluke o započinjanju postupka ocjene o potrebi strateške procjene.

(2) U tijeku postupka zaprimljena su sljedeća mišljenja:

- Mišljenje Zavoda za prostorno uređenje Sisačko-moslavačke županije od 20. svibnja 2020. godine da nije potrebno izraditi stratešku procjenu utjecaja na okoliš za VI. Izmjene i dopune Prostornog plana uređenja Grada Petrinje (KLASA: 351-02/20-02/08, URBROJ: 2176-117-05-20-2);
- Dopis Ministarstva zaštite okoliša i energetike od 30. travnja 2020. godine da nemaju zakonsku pretpostavku za izdavanje mišljenja u postupku ocjena o potrebi strateške procjene utjecaja na okoliš za planove koji se donose na lokalnoj razini (KLASA: 612-07/20-35/16, URBROJ: 517-05-2-3-20-2);
- Mišljenje Upravnog odjela za prostorno uređenje, graditeljstvo i zaštitu okoliša Sisačko-moslavačke županije od 5. svibnja 2020. godine da za predmetni plan nije potrebno provoditi postupak strateške procjene utjecaja na okoliš (KLASA: 351-03/20-05/31, URBROJ: 2176/01-08/14-20-2), te mišljenje (KLASA: 351-03/20-05/44, URBROJ: 2176/01-08/11-20-2 od 15. rujna 2020.);

- Mišljenje Hrvatskih šuma d.o.o. od 27. travnja 2020. godine da za predmetni plan nije potrebno provoditi postupak strateške procjene utjecaja na okoliš (KLASA: SI/20-01/419, URBROJ: 08-00-05/05-20-02) i ponovljeno mišljenje (KLASA: SI/20-01/419, URBROJ: 08-00-05/05-20-02 od 10. rujna 2020.);
- Mišljenje Hrvatskih voda od 18. rujna 2020. godine da za predmetni plan nije potrebno provoditi postupak strateške procjene utjecaja na okoliš (KLASA: 350-02/09-01/0000790, URBROJ: 374-3110-1-20-40);
- Rješenje Upravnog odjela za prostorno uređenje, graditeljstvo i zaštitu okoliša Sisačko-moslavačke županije od 16. prosinca 2020. godine da su VI. Izmjene i dopune Prostornog plana uređenja Grada Petrinje prihvatljive za ekološku mrežu (KLASA: UP/I-351-02/20-10/14, URBROJ: 2176/01-08/11-20-11).

IV.

U provedenom postupku ocjene o potrebi strateške procjene utjecaja na okoliš sagledan je mogući utjecaj planiranih VII. Izmjena i dopuna PPUG-a Petrinje na sastavnice okoliša te je primjenom kriterija za utvrđivanje da nemaju vjerojatno značajan utjecaj na okoliš VII. Izmjene i dopune PPUG-a Petrinje iz Priloga II. Uredbe o strateškoj procjeni utjecaja strategije, plana i programa na okoliš (»Narodne novine«, broj 61/14 i 3/17) i slijedom mišljenja nadležnih javnopravnih tijela iz točke III. ove Odluke, utvrđeno je da VII. Izmjene i dopune PPUG-a Petrinje vjerojatno neće imati značajan utjecaj na okoliš i prirodu te stoga nije potrebno provesti stratešku procjenu utjecaja na okoliš te da su predmetne izmjene i dopune prihvatljive za ekološku mrežu.

V.

Upravni odjel za prostorno uređenje, graditeljstvo i zaštitu okoliša Grada Petrinje je o ovoj odluci dužan informirati javnost sukladno odredbama Zakona o zaštiti okoliša (»Narodne novine«, broj 80/13, 153/13, 78/15, 12/18 i 118/18) i Uredbe o informiranju i sudjelovanju javnosti i zainteresirane javnosti u pitanjima zaštite okoliša (»Narodne novine«, broj 64/08) kojima se uređuje informiranje javnosti u pitanjima zaštite okoliša.

VI.

Odluka stupa na snagu danom donošenja, a objavit će se u »Službenom vjesniku« Grada Petrinje i na službenoj internetskoj stranici Grada Petrinje www.petrinja.hr.

SISAČKO-MOSLAVAČKA ŽUPANIJA
GRAD PETRINJA
GRADONAČELNIK

KLASA: 351-03/20-01/04
URBROJ: 2176/06-02-21-31
Petrinja, 28. svibnja 2021.

Gradonačelnik
Darinko Dumbović, v.r.

6.

Na temelju članka 64. Zakona o zaštiti okoliša (»Narodne novine«, broj 80/13, 153/13, 78/15, 12/18 i 118/18), članka 29., 30. i 31. Uredbe o strateškoj procjeni utjecaja strategije, plana i programa na okoliš (»Narodne novine«, broj 3/17) i članka 49. stavka 4. točke 1. Statuta Grada Petrinje (»Službeni vjesnik«, broj 14/13, 52/14, 68/17, 9/18, 13/18 - ispr. i 59/18, 7/20 i 12/21), gradonačelnik Grada Petrinje dana 31. svibnja 2021. godine donio je

O D L U K U

o II. dopuni Odluke o započinjanju postupka ocjene o potrebi strateške procjene utjecaja na okoliš za VII. Izmjene i dopune Prostornog plana uređenja Grada Petrinje

Članak 1.

(1) Donošenjem ove Odluke dopunjuje se započeti postupak ocjene o potrebi strateške procjene utjecaja na okoliš za VII. Izmjene i dopune Prostornog plana uređenja Grada Petrinje (u nastavku: VII. Izmjene i dopune PPUG-a Petrinje).

(2) Izrada VII. Izmjena i dopuna PPUG-a Petrinja započela je donošenjem Odluke o izradi koja je objavljena u »Službenom vjesniku« Grada Petrinje, broj 15/20, donošenjem Odluke o izmjenama i dopunama Odluke o izradi VII. Izmjena i dopuna Prostornog plana uređenja Grada Petrinje koja je objavljena u »Službenom vjesniku« Grada Petrinje, broj 44/20 i donošenjem Odluke o II. izmjenama i dopunama Odluke o izradi VII. Izmjena i dopuna Prostornog plana uređenja Grada Petrinje koja je objavljena u »Službenom vjesniku« Grada Petrinje, broj 3/21.

Članak II.

(1) Nositelj izrade VII. Izmjena i dopuna PPUG-a Petrinja i tijelo nadležno za provođenje postupka ocjene o potrebi strateške procjene utjecaja na okoliš je Upravni odjel za prostorno uređenje, graditeljstvo i zaštitu okoliša Grada Petrinje.

(2) Postupak ocjene o potrebi strateške procjene utjecaja na okoliš za VII. Izmjene i dopune PPUG-a Petrinje provodi Grad Petrinja u suradnji sa Upravnim odjelom za prostorno uređenje, graditeljstvo i zaštitu okoliša Sisačko-moslavačke županije.

Članak III.

Razlozi za izradu i donošenje VII. Izmjena i dopuna PPUG-a Petrinja utvrđeni člankom 3. Odluke o izradi su:

(1) VII. Izmjene i dopune PPUG-a Petrinje izrađuju se u svrhu ostvarivanja preduvjeta za realizaciju razvojnih projekata Grada Petrinje i zaprimljenih pojedinačnih inicijativa pravnih i fizičkih osoba za koje je stručnom analizom Nositelja izrade utvrđena osnovanost pokretanja postupka za izmjene i dopune PPUG-a Petrinje,

(2) VII. Izmjene i dopune PPUG-a Petrinje izrađuju se u svrhu otklanjanja posljedica katastrofe uzrokovane potresima koji su 28. i 29. prosinca 2020. godine pogodili područje Grada Petrinje.

Članak IV.

Ciljevi i programska polazišta VII. Izmjena i dopuna PPUG-a Petrinje:

(1) Izradom VII. Izmjena i dopuna PPUG-a Petrinje ostvaruju se preduvjeti za realizaciju planiranih gospodarskih, razvojnih i infrastrukturnih projekata u interesu Grada Petrinje.

Članak V.

Obuhvat VII. izmjena i dopuna PPUG-a Petrinja:

(1) VII. Izmjene i dopune PPUG-a Petrinje uključuju:

- planiranje i određivanje uvjeta za gradnju gradskog bazena sa pratećim sadržajima u obuhvatu GUP-a grada Petrinje;
- planiranje i određivanje uvjeta za proširenje i gradnju skijališta i sanjališta s potrebnom infrastrukturom, objektima i opremom na kčbr. 52 i dijelu kčbr. 53, 1334, 1335, 1336, 1337 i 1342, sve k.o. Hrastovica,
- usklađenje tekstualnog i grafičkog dijela PPUG-a Petrinje sa Prostorno - prometno - građevinskom studijom planiranih cesta na području Grada Petrinje;
- usklađenje tekstualnog i grafičkog dijela PPUG-a Petrinje sa Projektom sustava zaštite od poplava sisačkog područja,
- usklađenje podataka o eksploatacijskim poljima tehničko - građevnog kamena »Žut - Klačnice«, »Međurače« i »Nova Drenčina« prema obavijesti Ministarstva gospodarstva, poduzetništva i obrta;
- preispitivanje mogućnosti prenamjene eksploatacijskog polja ciglarske gline »Nova Drenčina«, odnosno jezera Žviriste u ribolovnu i rekreacijsku zonu (inicijativa Ribolovna udruga »Petrinja«),
- preispitivanje mogućnosti prenamjene kčbr. 1356/1, 1353 i 1355, k.o. Hrastovica iz mješovite namjene u groblje (inicijativa Upravni odjel za gospodarstvo, poljoprivredu i imovinu Grada Petrinje);
- preispitivanje mogućnosti proširenja građevinskih područja naselja za:
 - kčbr. 15/1 i 15/2, k.o. Gorske Mokrice (inicijativa Štefica Trgovčević iz Petrinje);
 - kčbr. 1124, k.o. Hrastovica (inicijativa Josip Slokar iz Siska);
 - kčbr. 456, k.o. Hrastovica (inicijativa Vedrana Miljuš iz Siska);
 - kčbr. 551 i 582, k.o. Novo Selište (inicijativa Ivan Bezuh iz Petrinje);
 - kčbr. 1235/1 i dio 1235/2, k.o. Brest Pokupski (inicijativa Marija Marijanović iz Petrinje);
 - kčbr. 6536, 6531/1 i 6537, k.o. Petrinja (inicijativa Martina Maras iz Petrinje);
 - kčbr. 3553 i 3554, k.o. Petrinja (inicijativa Ivan Ljubešić iz Petrinje);
 - kčbr. 250/1 i 251/1, k.o. Strašnik (inicijativa Dragan Stanić iz Strašnika, Petrinja),

- preispitivanje mogućnosti ograničenja postave baznih stanica mobilnih teleoperatera u svrhu ograničenja izloženosti stanovništva emisijama elektromagnetskih polja (inicijativa Ivan Vilbor Sinčić, zastupnik u Europskom parlamentu);
- određivanje uvjeta gradnju građevina na udaljenosti manjoj od 1,0 m od međe;
- određivanje uvjeta za rekonstrukciju građevina koje su uključene u pravni sustav temeljem Zakona o postupanju s nezakonito izgrađenim zgradama (»Narodne novine«, broj 86/12, 143/13, 65/17 i 14/19), članaka 182., 184., 186., 188., i 190. Zakona o gradnji (»Narodne novine«, broj 153/13, 20/17, 39/19, 125/19),
- dopunjavanje PPUG-a Petrinje aktualnim spoznajama vezanim na geološke, seizmičke i druge relevantne podatke i sukladno tome prilagodba planirane namjene prostora, građevinskih područja naselja i ostalih dijelova plana u svrhu zaštite stanovništva, materijala i kulturnih dobara,
- proširenje postojećeg odlagališta komunalnog otpada »Taborište« u skladu sa Zaključkom Vlade Republike Hrvatske u vezi provedbe mjera gospodarenja otpadom nakon potresa na području Sisačko-moslavačke županije (»Narodne novine«, broj 4/21).

(2) U skladu s obavezom iz članka 61. Zakona o prostornom uređenju u postupku izrade VII. Izmjena i dopuna izvršit će se usklađenje PPUG-a Petrinje sa Prostornim planom Sisačko-moslavačke županije (»Službeni glasnik Sisačko-moslavačke županije« 4/01, 12/10, 10/17, 12/19 i 23/19 - pročišćeni tekst) kao prostornim planom više razine.

(3) Izmjene iz stavka 1. i 2. bit će ugrađene u VII. Izmjene i dopune PPUG-a Petrinje samo ako su u skladu s važećim zakonskim propisima i odredbama prostornih planova više razine.

(4) VII. Izmjenama i dopunama nije obuhvaćeno usklađenje PPUG-a Petrinje sa u međuvremenu donesenim zakonima i propisima, kao niti druge izmjene i dopune koje bi bile rezultat zahtjeva nadležnih javno-pravnih tijela, te primjedbi sudionika u javnoj raspravi, a koje se ne odnose na programska polazišta iz stavka 1. ovog članka.

Članak VI.

Radnje koje će se provesti u postupku ocjene o potrebi strateške procjene utjecaja na okoliš, provode se sukladno odredbama Zakona o zaštiti okoliša (»Narodne novine«, broj 80/13, 153/13, 78/15, 12/18 i 118/18), Zakona o zaštiti prirode (»Narodne novine«, broj 80/13, 15/18 i 14/19), Uredbe o strateškoj procjeni utjecaja strategije, plana i programa na okoliš (»Narodne novine«, broj 3/17) i to slijedećim redoslijedom provedbe:

1. Zahtjev za davanje mišljenja o potrebi provedbe postupka strateške procjene utjecaja na okoliš (u daljnjem tekstu SPOU) VII. izmjena i dopuna PPUG-a Petrinje,
2. Prikupljanje i razmatranje pristiglih mišljenja,
3. Nacrt Odluke o potrebi provedbe postupka strateške procjene utjecaja na okoliš,

4. Zahtjev za davanje mišljenja o provedenom postupku ocjene o potrebi SPOU VII. izmjena i dopuna PPUG-a Petrinje,
5. Mišljenje o postupku ocjene o potrebi SPOU,
6. Odluka da je/nije potrebna SPOU,
7. Informiranje javnosti.

Članak VII.

(1) Zahtjeve (podaci, planske smjernice i dokumenti) iz područja svog djelokruga za potrebe izrade VII. Izmjena i dopuna PPUG-a Petrinje će zatražiti od:

- MINISTARSTVO GOSPODARSTVA I ODRŽIVOG RAZVOJA, Radnička cesta 80, 10000 ZAGREB
- MINISTARSTVO PROSTORNOGA UREĐENJA, GRADITELJSTVA I DRŽAVNE IMOVINE, Dežmanova 10, 10000 ZAGREB
- SISAČKO-MOSLAVAČKA ŽUPANIJA, Upravni odjel za prostorno uređenje, graditeljstvo i zaštitu okoliša, Rimska 28, 44000 SISAČ
- Javna ustanova ZAVOD ZA PROSTORNO UREĐENJE SISAČKO-MOSLAVAČKE ŽUPANIJE, Trg bana Josipa Jelačića 6, 44000 SISAČ
- HRVATSKE VODE, VGO Sava, Vodnogospodarska ispostava za mali sliv »Banovina« sa sjedištem u Sisku; Ruđera Boškovića 10, 44000 SISAČ
- HRVATSKE ŠUME d.o.o. Uprava šuma podružnica Sisak, Josipa Runjanina 12, 44000 SISAČ.

(2) Rok za dostavu zahtjeva za izradu VII. Izmjena i dopuna PPUG-a Petrinje je 30 dana od dana dostave ove Odluke.

(3) Ako javnopravno tijelo ne dostavi zahtjeve za izradu VII. Izmjena i dopuna PPUG-a Petrinje u roku iz stavka 2. ovog članka smatra se da zahtjeva nema.

(4) Ako se u tijeku izrade VII. Izmjena i dopuna PPUG-a Petrinje za to ukaže potreba u postupak izrade bit će uključeni i drugi sudionici.

Članak VIII.

Grad Petrinja dužan je informirati javnost, sukladno odredbama Uredbe o informiranju i sudjelovanju javnosti i zainteresirane javnosti u pitanjima zaštite okoliša (»Narodne novine«, broj 64/08), kojima se uređuje informiranje javnosti i zainteresirane javnosti u pitanjima zaštite okoliša.

Članak IX.

Ova Odluka stupa na snagu danom donošenja, a objavit će se u »Službenom vjesniku« Grada Petrinje i na službenoj internetskoj stranici Grada Petrinje www.petrinja.hr.

SISAČKO-MOSLAVAČKA ŽUPANIJA
GRAD PETRINJA
GRADONAČELNIK

KLASA: 351-03/20-01/04
URBROJ: 2176/06-02-21-22
Petrinja, 31. svibnja 2021.

Gradonačelnik

Darinko Dumbović, v.r.

11.
Na temelju članka 64. Zakona o zaštiti okoliša (»Narodne novine«, broj 80/13, 153/13, 78/15, 12/18 i 118/18) i članka 31. stavka 4. Uredbe o strateškoj procjeni utjecaja plana i programa na okoliš (»Narodne novine«, broj 61/14 i 3/17) i članka 49. stavka 4. točke 34. Statuta Grada Petrinje (»Službeni vjesnik«, broj 14/13, 52/14, 68/17, 9/18, 13/18 - ispr., 59/18, 7/20 i 12/21), gradonačelnica Grada Petrinje dana 28. srpnja 2021. godine donijela je

ODLUKU
kojom se utvrđuje da nije potrebno provesti
stratešku procjenu utjecaja na okoliš za
VII. Izmjene i dopune Prostornog plana
uređenja Grada Petrinje

I.

(1) Gradonačelnik Grada Petrinje je dana 31. svibnja 2021. godine donio Odluku o započinjanju postupka ocjene o potrebi strateške procjene utjecaja na okoliš za VII. Izmjene i dopune Prostornog plana uređenja Grada Petrinje (KLASA: 351-03/20-01/04, URBROJ: 2176/06-02-21-22), prema kojoj je Grad Petrinja proveo postupak Ocjene o potrebi strateške procjene utjecaja na okoliš za VII. Izmjene i dopune Prostornog plana uređenja Grada Petrinje.

(2) U postupku Ocjene o potrebi strateške procjene utvrđeno je da VII. Izmjene i dopune Prostornog plana uređenja Grada Petrinje neće imati vjerojatno značajan utjecaj na okoliš, temeljem čega se utvrđuje da nije potrebno provesti stratešku procjenu utjecaja na okoliš.

II.

Razlozi za izradu i donošenje VII. Izmjena i dopuna PPUG-a Grada Petrinje utvrđeni člankom 4. Odluke o izradi su:

- (1) VII. Izmjene i dopune PPUG-a Petrinje izrađuju se u ostvarivanja preduvjeta za realizaciju razvojnih projekata Grada Petrinje i zaprimljenih pojedinačnih inicijativa pravnih i fizičkih osoba za koje je stručnom analizom Nositelja izrade utvrđena osnovanost pokretanja postupka za izmjene i dopune PPUG-a Petrinje,

- (2) VII. Izmjene i dopune PPUG-a Petrinje izrađuju se u svrhu otklanjanja posljedica katastrofe uzrokovane potresima koji su 28. i 29. prosinca 2020. godine pogodili područje Grada Petrinje.

III.

(1) U cilju utvrđivanja da VII. Izmjene i dopune PPUG-a Petrinje nemaju vjerojatno značajnog utjecaja na okoliš, Upravni odjel za prostorno uređenje, graditeljstvo, zaštitu okoliša i kulturne baštine Grada Petrinje zatražio je mišljenja o potrebi strateške procjene od javnopravnih tijela navedenih u članku VII. Odluke o započinjanju postupka ocjene o potrebi strateške procjene.

(2) U tijeku postupka zaprimljena su sljedeća mišljenja:

- Mišljenje Zavoda za prostorno uređenje Sisačko-moslavačke županije od 20. svibnja 2020. godine da nije potrebno izraditi stratešku procjenu utjecaja na okoliš za VI. Izmjene i dopune Prostornog plana uređenja Grada Petrinje (KLASA: 351-02/20-02/08, URBROJ: 2176-117-05-20-2);
- Dopis Ministarstva zaštite okoliša i energetike od 30. travnja 2020. godine da nemaju zakonsku pretpostavku za izdavanje mišljenja u postupku ocjena o potrebi strateške procjene utjecaja na okoliš za planove koji se donose na lokalnoj razini (KLASA: 612-07/20-35/16, URBROJ: 517-05-2-3-20-2);
- Mišljenje Upravnog odjela za prostorno uređenje, graditeljstvo i zaštitu okoliša Sisačko-moslavačke županije od 5. svibnja 2020. godine da za predmetni plan nije potrebno provoditi postupak strateške procjene utjecaja na okoliš (KLASA: 351-03/20-05/31, URBROJ: 2176/01-08/14-20-2), te mišljenje (KLASA: 351-03/20-05/44, URBROJ: 2176/01-08/11-20-2 od 15. rujna 2020.);
- Mišljenje Hrvatskih šuma d.o.o. od 27. travnja 2020. godine da za predmetni plan nije potrebno provoditi postupak strateške procjene utjecaja na okoliš (KLASA: SI/20-01/419, URBROJ: 08-00-05/05-20-02) i ponovljeno mišljenje (KLASA: SI/20-01/419, URBROJ: 08-00-05/05-20-02 od 10. rujna 2020.);
- Mišljenje Hrvatskih voda od 18. rujna 2020. godine da za predmetni plan nije potrebno provoditi postupak strateške procjene utjecaja na okoliš (KLASA: 350-02/09-01/0000790, URBROJ: 374-3110-1-20-40);
- Rješenje Upravnog odjela za prostorno uređenje, graditeljstvo i zaštitu okoliša Sisačko-moslavačke županije od 16. prosinca 2020. godine da su VI. Izmjene i dopune Prostornog plana uređenja Grada Petrinje prihvatljive za ekološku mrežu (KLASA: UP/1-351-02/20-10/14, URBROJ: 2176/01-08/11-20-11).

IV.

U provedenom postupku ocjene o potrebi strateške procjene utjecaja na okoliš sagledan je mogući utjecaj planiranih VII. Izmjena i dopuna PPUG-a Petrinje na

Srijeda, 18. kolovoza 2021.

»SLUŽBENI VJESNIK«

Broj 48 - Stranica 2077

sastavnice okoliša te je primjenom kriterija za utvrđivanje da nemaju vjerojatno značajan utjecaj na okoliš VII. Izmjene i dopune PPUG-a Petrinje iz Priloga II, Uredbe o strateškoj procjeni utjecaja strategije, plana i programa na okoliš (»Narodne novine«, broj 61/14 i 3/17) i sljedom mišljenja nadležnih javnopravnih tijela iz točke III. ove Odluke, utvrđeno je da VII. Izmjene i dopune PPUG-a Petrinje vjerojatno neće imati značajan utjecaj na okoliš i prirodu te stoga nije potrebno provesti stratešku procjenu utjecaja na okoliš te da su predmetne izmjene i dopune prihvatljive za ekološku mrežu.

V.

Upravni odjel za prostorno uređenje, graditeljstvo i zaštitu okoliša Grada Petrinje je o ovoj Odluci dužan informirati javnost sukladno odredbama Zakona o zaštiti okoliša (»Narodne novine«, broj 80/13, 153/13, 78/15, 12/18 i 118/18) i Uredbe o informiranju i sudjelovanju javnosti i zainteresirane javnosti u pitanjima zaštite

okoliša (»Narodne novine«, broj 64/08) kojima se uređuje informiranje javnosti u pitanjima zaštite okoliša.

VI.

Odluka stupa na snagu danom donošenja, a objavit će se u »Službenom vjesniku« Grada Petrinje i na službenoj internetskoj stranici Grada Petrinje www.petrinja.hr.

SISAČKO-MOSLAVAČKA ŽUPANIJA
GRAD PETRINJA
GRADONAČELNICA

KLASA: 351-03/20-01/04
URBROJ: 2176/06-02-21-45
Petrinja, 28. srpnja 2021.

Gradonačelnica

Magdalena Komes, dipl. iur., v.r.



REPUBLIKA HRVATSKA
SISAČKO-MOSLAVAČKA ŽUPANIJA
Upravni odjel za prostorno uređenje,
graditeljstvo i zaštitu okoliša
Odsjek za zaštitu okoliša i prirode
Rimska 28
HR-44000 Sisak
tel: +385 44 540204

REPUBLIKA HRVATSKA
SISAČKO-MOSLAVAČKA ŽUPANIJA
2176/01-08/11-20-2

Priloga		27-07-2020	
Re. št.	Broj	Priloga	27
350-02	20-01/08		
111111		111	111
	1116-20-39		

KLASA: UP/I-351-02/02-10/14
URBROJ: 2176/01-08/11-20-2

Sisak, 23. srpnja 2020.

Upravni odjel za prostorno uređenje, graditeljstvo i zaštitu okoliša Sisačko-moslavačke županije, temeljem članka 73. stavka 1. Zakona o općem upravnom postupku („Narodne novine“, broj 47/09), u postupku Prethodne ocjene prihvatljivosti VII. izmjena i dopuna Prostornog plana uređenja Grada Petrinje (dalje u tekstu: Plan) za ekološku mrežu, nositelja izrade Grada Petrinje, Ivana Gundulića 2, Petrinja, OIB: 11848400362 (dalje u tekstu: nositelj izrade), donosi

ZAKLJUČAK **o nadopuni zahtjeva**

I.

Traži se od nositelja izrade da u roku od 90 dana od primitka ovog Zaključka ovom Upravnom odjelu dostavi opis i kartografski prikaz u vektorskom formatu (u tiskanom i digitalnom obliku) svih planiranih elemenata Plana koji imaju prostornu komponentu, u odnosu na područja ekološke mreže, i to naročito:

- usklađenja tekstualnog i grafičkog dijela Plana s Prostorno-prometno-gradevinskom studijom planiranih cesta na području Grada Petrinje,
- usklađenja tekstualnog i grafičkog dijela Plana s Projektom sustava zaštite od poplava sisačkog područja,
- usklađenja podataka o eksploatacijskim poljima tehničko građevnog kamena „Zut-Klašnice“, „Međurače“ i „Nova Drenčina“,
- planirane prenamjene eksploatacijskog polja ciglarske gline „Nova Drenčina“,
- planiranih proširenja građevinskih područja naselja.

II.

Ukoliko nositelj izrade ne postupi u navedenom roku, ovaj Upravni odjel će temeljem članka 73. stavka 2. Zakona o općem upravnom postupku rješenjem odbaciti zahtjev nositelja izrade.

OBRAZLOŽENJE

Dana 17. lipnja 2020. godine, ovaj Upravni odjel primio je zahtjev nositelja izrade Grada Petrinje, Ivana Gundulića 2, Petrinja, OIB: 11848400362, za prethodnom ocjenom prihvatljivosti VII. izmjena i dopuna Prostornog plana uređenja Grada Petrinje za ekološku mrežu. Dokumentacija dostavljena uz zahtjev sastojala se od Odluke o izradi VII. izmjena i dopuna Prostornog plana uređenja Grada Petrinje, te digitalnog kartografskog prikaza u vektorskom formatu V. izmjena i dopuna Prostornog plana uređenja Grada Petrinje. Kako temeljem dostavljene dokumentacije nije moguće provesti

Prethodnu ocjenu prihvatljivosti Plana za ekološku mrežu, od nositelja Izrade traži se nadopuna kako je navedeno u izreci.

Ovaj Zaključak upućuje se nositelju izrade pisanim putem kako bi se omogućilo pravilno vođenje postupka.

UPUTA O PRAVNOM LIJEKU

Prema članku 77. stavku 5. Zakona o općem upravnom postupku, protiv zaključka se ne može izjaviti žalba. Zaključak se može pobijati žalbom protiv rješenja kojim se rješava zahtjev stranke.

Pročelnica
Blanka Bobetko-Majstorović,
dipl.ing.,biol.



Dostaviti:

- Grad Petrinja, Gundulićeva 2, 44250 Petrinja,
- spis



REPUBLIKA HRVATSKA
SISAČKO-MOSLAVAČKA ŽUPANIJA
Upravni odjel za prostorno uređenje,
graditeljstvo i zaštitu okoliša
Odsjek za zaštitu okoliša i prirode
Rimska 28
HR-44000 Sisak
tel: +385 44 540204

KLASA: UP/I-351-02/20-10/14
URBROJ: 2176/01-08/11-20-11
Sisak, 16. prosinca 2020.

Upravni odjel za prostorno uređenje, graditeljstvo i zaštitu okoliša Sisačko-moslavačke županije, temeljem članka 46. stavka 2. i članka 48. stavka 5. Zakona o zaštiti prirode („Narodne novine“, broj broj 80/2013, 15/2018, 14/2019 i 127/2019), povodom zahtjeva Grada Petrinje, Ivana Gundulića 2, Petrinja, OIB: 11848400362, za provedbu Prethodne ocjene prihvatljivosti za ekološku mrežu VII. izmjena i dopuna Prostornog plana uređenja Grada Petrinje, donosi

RJEŠENJE

I.

VII. Izmjene i dopune Prostornog plana uređenja Grada Petrinje prihvatljive su za ekološku mrežu.

II.

Ovo Rješenje se objavljuje na internetskim stranicama Sisačko-moslavačke županije.

OBRAZLOŽENJE

Grad Petrinja, Ivana Gundulića 2, Petrinja, OIB: 11848400362 (dalje u tekstu: nositelj izrade), podnijela je 17. lipnja 2020. godine ovom Upravnom odjelu zahtjev za Prethodnom ocjenom prihvatljivosti za ekološku mrežu VII. izmjena i dopuna Prostornog plana uređenja Grada Petrinje (dalje u tekstu: Plan).

Uvidom u dostavljenu dokumentaciju ustanovljeno je da ona nije potpuna, sukladno članku 48. stavku 2. Zakona o zaštiti prirode, te je od nositelja izrade zatraženo da ovom Upravnom odjelu dostavi opis i kartografski prikaz u vektorskom formatu svih planiranih elemenata plana koji imaju prostornu komponentu, u odnosu na područja ekološke mreže, i to naročito usklađenja tekstualnog i grafičkog dijela Plana s Prostorno-prometno-gradevinskom studijom planiranih cesta na području Grada Petrinje, usklađenja tekstualnog i grafičkog dijela Plana s Projektom sustava zaštite od poplava sisačkog područja, usklađenja podataka o eksploatacijskim poljima tehničko građevnog kamena „Zut-Klašnice“, „Međurače“ i „Nova Drenčina“, planirane prenamjene eksploatacijskog polja ciglarske gline „Nova Drenčina“, i planiranih proširenja građevinskih područja naselja. Nositelj izrade je u potpunosti nadopunio dokumentaciju kako je zatraženo 15. rujna 2020. godine.

Sukladno članku 48. stavku 3. Zakona o zaštiti prirode, ovaj Upravni odjel zatražio je 15. rujna 2020. godine mišljenje Ministarstva gospodarstva i održivog razvoja o mogućnosti značajnih negativnih utjecaja Plana na ciljeve očuvanja ekološke mreže. Mišljenje Ministarstva KLASA: 612-07/20-38/1013, URBROJ: 517-20-5, od 16. prosinca

2020. godine, primljeno je elektroničkom poštom 16. prosinca 2020. godine. U njemu se između ostaloga navodi da se, obzirom na obilježja Plana, Prethodnom ocjenom može isključiti mogućnost značajnih negativnih utjecaja na cjelovitost i ciljeve očuvanja ekološke mreže, te da nije potrebno provoditi Glavnu ocjenu.

Nakon provedenog postupka Prethodne ocjene prihvatljivosti za ekološku mrežu, a uzimajući u obzir karakteristike i opseg Plana, te sagledavajući moguće utjecaje, ocijenjeno je da je moguće isključiti značajne negativne utjecaje Plana na ciljeve očuvanja i cjelovitost područja ekološke mreže, pa za predmetni Plan nije potrebno provesti postupak Glavne ocjene prihvatljivosti za ekološku mrežu.

Slijedom navedenog i sukladno članku 48. stavku 5. Zakona o zaštiti prirode, te primjenom članka 46. stavka 2. Zakona, riješeno je kao u izreci.

Odredbama članka 46. stavka 2. Zakona o zaštiti prirode propisano je da Upravno tijelo provodi Prethodnu ocjenu i Glavnu ocjenu za strategije, planove i programe koji se pripremaju i/ili donose na lokalnoj razini, kao i za one koji se pripremaju i/ili donose na lokalnoj razini, a za koje je posebnim propisom kojim se uređuje zaštita okoliša određena obveza strateške procjene ili ocjene o potrebi strateške procjene.

Sukladno odredbama članka 48. stavka 5. Zakona, ako nadležno tijelo isključiti mogućnost značajnih negativnih utjecaja strategije, plana ili programa na ciljeve očuvanja i cjelovitost područja ekološke mreže, donosi rješenje da je strategija, plan ili program prihvatljiv za ekološku mrežu.

Sukladno odredbama članka 48. stavka 8. Zakona, rješenje iz članka 48. stavka 5. sadrži i uvjete zaštite prirode ako se radi o strategiji, planu ili programu u čijem se obuhvatu nalaze zaštićena područja, strogo zaštićene divlje vrste i/ili ugroženi i rijetki stanišni tipovi za koje nisu izdvojena područja ekološke mreže.

Sukladno odredbama članka 51. stavka 2. Zakona, rješenje iz članka 48. stavka 5. se objavljuje na Internetским stranicama Sisačko-moslavačke županije.

Sukladno članku 8. stavku 1. točki 1. Zakona o upravnim pritojbama („Narodne novine“, broj 115/2016), podnositelj zahtjeva je oslobođen plaćanja upravnih pristojbi.

UPUTA O PRAVNOM LIJEKU

Protiv ovog Rješenja može se izjaviti žalba Ministarstvu gospodarstva i održivog razvoja u roku od petnaest (15) dana od dana dostave Rješenja. Žalba se predaje Upravnom odjelu za prostorno uređenje, graditeljstvo i zaštitu okoliša Sisačko-moslavačke županije, Rimska 28, 44000 Sisak, pisano, neposredno ili poštom, a može se izjaviti i usmeno u zapisnik.



Dostaviti:

1. Grad Petrinja, Ivana Gundulića 2, 44250 Petrinja,
2. Ministarstvo gospodarstva i održivog razvoja, Uprava za zaštitu prirode, Radnička cesta 80, 10000 Zagreb,
3. spis



CPA
CENTAR ZA PROSTORNO UREĐENJE
I ARHITEKTURU d.o.o.



Nositelj izrade:

GRAD PETRINJA

UPRAVNI ODJEL ZA PROSTORNO UREĐENJE,
GRADITELJSTVO I ZAŠTITU OKOLIŠA

VII. IZMJENE I DOPUNE PROSTORNOG PLANA UREĐENJA GRADA PETRINJE

PRILOG PLANA:

Zahtjevi nadležnih javnopravnih tijela za izradu plana (sukladno članku 90. Zakona o prostornom uređenju, NN 153/13, 65/17, 114/18, 39/19 i 98/19)

- MINISTARSTVO OBRANE, Uprava za materijalne resurse, Sektor za vojnu infrastrukturu, Služba za vojno graditeljstvo i energetska učinkovitost (dopis klasa: 350-02/20-01/68, urbroj: 512M3-020201-20-3 od 28. svibnja 2020. godine, dopis klasa: 350-02/20-01/68, urbroj: 512M3-020201-20-5 od 21. kolovoza 2020. godine i dopis klasa: 350-02/20-01/68, urbroj: 512M3-020201-21-8 od 30. srpnja 2021. godine)
- MINISTARSTVO DRŽAVNE IMOVINE (dopis klasa: 940-01/20-03/2091, urbroj: 536-03-02-03/03-20-02 od 14. svibnja 2020. godine)
- MINISTARSTVO PROSTORNOGA UREĐENJA, GRADITELJSTVA I DRŽAVNE IMOVINE (dopis klasa: 940-01/20-03/2091, urbroj: 531-536-03-02-03/03-20-04 od 21. rujna 2020. godine)
- MINISTARSTVO KULTURE I MEDIJA, Uprava za zaštitu kulturne baštine, Konzervatorski odjel u Sisku (dopis klasa: 612-08/20-10/0161, urbroj: 532-05-02-04/1-21-4 od 15. srpnja 2021. godine)
- MINISTARSTVO UNUTARNJIH POSLOVA, RAVNATELJSTVO CIVILNE ZAŠTITE, Područni ured civilne zaštite Zagreb, Služba civilne zaštite Sisak, Odjel inspekcije (dopis klasa: 214-02/20-11/140, urbroj: 511-01-364-20-2 od 08. svibnja 2020. godine)
- MINISTARSTVO UNUTARNJIH POSLOVA, RAVNATELJSTVO CIVILNE ZAŠTITE, Područni ured civilne zaštite Zagreb, Služba civilne zaštite Sisak (dopis klasa: 350-02/20-01/74, urbroj: 511-01-364-20-3 od 11. svibnja 2020. godine, dopis klasa: 350-02/20-01/74, urbroj: 511-01-364-20-10 od 24. srpnja 2020. godine i dopis klasa: 350-02/21-01/120, urbroj: 511-01-364-21-2 od 05. srpnja 2021. godine)

- MINISTARSTVO GOSPODARSTVA I ODRŽIVOG RAZVOJA, Uprava za zaštitu prirode (dopis klasa: 612-07/20-57/186, urbroj: 517-05-2-3-20-2 od 09. rujna 2020. godine i dopis klasa: 612-07/20-57/186, urbroj: 517-10-2-3-21-4 od 20. srpnja 2021. godine)
- SISAČKO - MOSLAVAČKA ŽUPANIJA, Upravni odjel za prostorno uređenje, graditeljstvo i zaštitu okoliša, Odsjek za zaštitu okoliša i prirode (dopis klasa: 351-01/20-01/17, urbroj: 2176/01-08/14-20-2 od 11. svibnja 2020., dopis klasa: 351-01/20-01/27, urbroj: 2176/01-08/14-20-2 od 28. srpnja 2020. i dopis klasa: 351-01/21-01/11, urbroj: 2176/01-08/11-21-2 od 14. srpnja 2021. godine)
- JAVNA USTANOVA ZAVOD ZA PROSTORNO UREĐENJE SISAČKO - MOSLAVAČKE ŽUPANIJE (dopis klasa: 350-02/20-02/13, urbroj: 2176-117-03-20-02 od 06. svibnja 2020. godine i dopis klasa: 350-02/20-02/13, urbroj: 2176-117-03-21-5 od 07. srpnja 2021. godine)
- HRVATSKE CESTE d.o.o., Sektor za pripremu, građenje i rekonstrukciju, Odjel za strateško planiranje (dopis klasa: 350-02/15-01/78, urbroj: 345-200-210/160-20-18 od 21. svibnja 2020. godine i dopis klasa: 350-02/15-01/78, urbroj: 345-400-440/160-21-21 od 12. srpnja 2021. godine)
- HŽ INFRASTRUKTURA d.o.o., Sektor za razvoj, pripremu i provedbu investicija i EU fondova (dopis broj i znak: 4351/20, 1.3.1. SK od 12. svibnja 2020. godine, dopis broj i znak: 6693/20, 1.3.1. SK od 03. kolovoza 2020. godine i dopis broj i znak: 6435/21, 1.3.1. SK od 05. srpnja 2021. godine)
- HAKOM - HRVATSKA REGULATORNA AGENCIJA ZA MREŽNE DJELATNOSTI (dopis klasa: 350-05/20-01/124, urbroj: 376-05-3-20-2 od 05. svibnja 2020. godine, dopis klasa: 350-05/20-01/124, urbroj: 376-05-3-20-04 od 27. srpnja 2020. godine i dopis klasa: 350-05/20-01/124, urbroj: 376-05-3-21-06 od 07. srpnja 2021. godine)
- HEP - OPERATOR DISTRIBUCIJSKOG SUSTAVA d.o.o., ELEKTRA SISAK (dopis broj i znak: 401800102/1835/20DK od 28. svibnja 2020. godine i dopis broj i znak: 401800102/2560/20DK od 31. srpnja 2020. godine)
- HOPS - HRVATSKI OPERATOR PRIJENOSNOG SUSTAVA d.o.o., Sektor za razvoj, priključenja, izgradnju i upravljanje imovinom (dopis klasa: 700/20-07/358, urbroj: 3-200-002-01/IV-20-02 od 22. svibnja 2020. godine)
- PLINACRO d.o.o. (dopis klasa: PL/20-01/1404, urbroj: R/IP-20-02 od 11. svibnja 2020. godine i dopis klasa: PL/20-01/1404, urbroj: R/AC-21-05 od 09. srpnja 2021. godine)
- HRVATSKE VODE, VGO Sava, Vodnogospodarska ispostava za mali sliv "Banovina" (dopis klasa: 350-02/09-01/0000790, urbroj: 374-3110-1-20-37 od 30. srpnja 2020. godine i dopis klasa: 350-02/09-01/0000790, urbroj: 374-3110-1-21-45 od 14. srpnja 2021. godine)
- PRIVREDA d.o.o. za javnu vodoopskrbu i odvodnju (dopis znak: 228-20/EK od 28. svibnja 2020. godine)
- HRVATSKE ŠUME d.o.o. Uprava šuma Podružnica Sisak, Odjel za uređivanje šuma (dopis klasa: SI/20-01/419, urbroj: 08-00-05/05-20-04 od 07. svibnja 2020. godine, dopis klasa: SI/20-01/419, urbroj: 08-00-05/04-20-06 od 29. srpnja 2020. godine i dopis klasa: SI/20-01/419, urbroj: 08-00-05/05-21-12 od 07. srpnja 2021. godine)
- GRAD SISAK, Upravni odjel za prostorno uređenje i zaštitu okoliša (dopis klasa: 350-02/20-05/1, urbroj: 2176/05-07-01/7-20-4 od 30. travnja 2020. godine i dopis klasa: 350-02/21-05/2, urbroj: 2176/05-07-01/1-21-8 od 20. srpnja 2021. godine)
- GRAD GLINA, Gradonačelnik (dopis klasa: 350-02/20-01/04, urbroj: 2176/20-04-20-2 od 20. svibnja 2020. godine)

VII. IZMJENE I DOPUNE PROSTORNOG PLANA UREĐENJA GRADA PETRINJE
- PRILOZI PLANA -



REPUBLIKA HRVATSKA
Ministarstvo obrane

UPRAVA ZA MATERIJALNE RESURSE
SEKTOR ZA VOJNU INFRASTRUKTURU
SLUŽBA ZA VOJNO GRADITELJSTVO I ENERGETSKI
UČINKOVITOST
www.morh.hr

KLASA 350-02/20-01/68
UR. BROJ 512M3-020201-20
Mjesto i datum Zagreb, 28. svibnja 2020.



SISAČKO-MOSLAVAČKA ŽUPANIJA
GRAD PETRINJA

Upravni odjel za prostorno uređenje, graditeljstvo,
zaštitu okoliša i kulturne baštine
44250 PETRINJA

PREDMET VII. Izmjene i dopune Prostornog plana uređenja Grada Petrinje
- očitovanje, dostavlja se

VEZA Vaš akt KLASA: 350-02/20-01/08, URBROJ: 2176/06-07/15-20-8
od 24. travnja 2020.

Aktom iz veze predmeta zatraženi su podaci, planske smjernice i posebni uvjeti od važnosti za obranu u svrhu izrade VII. Izmjena i dopuna Prostornog plana uređenja Grada Petrinje.

Temeljem odredbi članka 92. Zakona o obrani ("Narodne novine" broj 73/13, 75/15, 27/16, 110/17, 30/18 i 70/19) i Pravilnika o zaštitnim i sigurnosnim zonama oko vojnih lokacija i građevina ("Narodne novine" broj 122/15) obavještavamo vas da je u postupku izrade VII. Izmjena i dopuna Prostornog plana uređenja Grada Petrinje potrebno zadržati postojeće zone posebne namjene sa zaštitnim i sigurnosnim zonama za vojne lokacije i građevine.

U daljnjem postupku izrade VII. Izmjena i dopuna Prostornog plana uređenja Grada Petrinje potrebno je dostaviti na uvid prijedlog plana kako bismo se mogli očitovati o eventualnom utjecaju predmetnih izmjena i dopuna na područja od važnosti za obranu.

SJVO
[Signature]

S poštovanjem,

VOĐITELJ SLUŽBE

Velimir Anić, dipl.ing.geod.



Dostaviti:

- naslovu
- pismohrana



REPUBLIKA HRVATSKA
MINISTARSTVO OBRANE
ZAGREB

UPRAVA ZA MATERIJALNE RESURSE
SEKTOR ZA VOJNU INFRASTRUKTURU
Služba za vojno graditeljstvo i
energetsku učinkovitost

KLASA: 350-02/20-01/68
URBROJ: 512M3-020201-20-5
Zagreb, 21. kolovoza 2020.

27-08-2020		Org. jed.
350-02	20.08	94
SISAČKO-MOSLAVAČKA ŽUPANIJA		

SISAČKO-MOSLAVAČKA ŽUPANIJA
GRAD PETRINJA
Upravni odjel za prostorno uređenje, graditeljstvo,
zaštitu okoliša i kulturne baštine
Ivana Gundulića 2
44250 PETRINJA

PREDMET: VII. Izmjene i dopune Prostornog plana uređenja Grada Petrinje,
- očitovanje, dostavlja se

VEZA: Vaš akt KLASA:350-02/20-01/08, URBROJ:2176/06-07/15-20-32
od 20. srpnja 2020.

Aktom iz veze predmeta zatraženi su podaci, planske smjernice i zahtjevi od važnosti za obranu vezano za Odluku o izmjenama i dopunama Odluke o izradi VII. Izmjena i dopuna Prostornog plana uređenja Grada Petrinje.

Temeljem odredbi članka 92. Zakona o obrani („Narodne novine“ broj 73/13, 75/15, 27/16, 110/17, 30/18 i 70/19) i Pravilnika o zaštitnim i sigurnosnim zonama oko vojnih lokacija i građevina („Narodne novine“ broj 122/15), obavještavamo vas da je u postupku izrade VII. Izmjena i dopuna Prostornog plana uređenja Grada Petrinje potrebno zadržati postojeću zonu posebne namjene i zaštitne i sigurnosne zone za vojarnu „Pukovnik Predrag Matanović“ Petrinja.

U daljnjem postupku izrade plana potrebno je dostaviti na uvid prijedlog plana kako bismo se mogli očitovati o eventualnom utjecaju predmetnih izmjena i dopuna na područja od važnosti za obranu.

SJ/SZ
Mir

S poštovanjem,



VODITELJ SLUŽBE
Velimir Anić
Velimir Anić, dipl.ing.geod.

Dostaviti:
- naslovu
- pismohrana



REPUBLIKA HRVATSKA
MINISTARSTVO OBRANE
ZAGREB

**UPRAVA ZA MATERIJALNE RESURSE
SEKTOR ZA VOJNU INFRASTRUKTURU I
ZAŠTITU OKOLIŠA**

Služba za vojno graditeljstvo i

energetsku učinkovitost

KLASA: 350-02/20-01/68

URBROJ: 512M3-020201-21-8

Zagreb, 30. srpnja 2021.

REPUBLIKA HRVATSKA
SISAČKO-MOSLAVAČKA ŽUPANIJA
2176/06 - GRAD PETRINJA

Primljeno:	U 4 -08- 2021		
Klasifikacijska oznaka:	Org. jed.		
550-02120-01/08		07	
Uredžbeni broj:	Pril.	Vrij.	
16-21-66	1	1	

SISAČKO-MOSLAVAČKA ŽUPANIJA
GRAD PETRINJA

Upravni odjel za prostorno uređenje, graditeljstvo,
zaštitu okoliša
Ivana Gundulića 2
44250 PETRINJA

**PREDMET: VII. Izmjene i dopune Prostornog plana uređenja Grada Petrinje,
- očitovanje, dostavlja se**

**VEZA: Vaš akt KLASA:350-02/20-01/08, URBROJ:2176/06-07/15-21-50
od 30. lipnja 2021.**

Aktom iz veze predmeta zatraženi su podaci, planske smjernice i zahtjevi od važnosti za obranu vezano za Odluku o izmjenama i dopunama Odluke o izradi VII. Izmjena i dopuna Prostornog plana uređenja Grada Petrinje.

Temeljem odredbi članka 92. Zakona o obrani („Narodne novine“ broj 73/13, 75/15, 27/16, 110/17, 30/18 i 70/19) i Pravilnika o zaštitnim i sigurnosnim zonama oko vojnih lokacija i građevina („Narodne novine“ broj 122/15), obavještavamo vas da je u postupku izrade VII. Izmjena i dopuna Prostornog plana uređenja Grada Petrinje potrebno zadržati postojeću zonu posebne namjene i zaštitne i sigurnosne zone za vojarnu „Pukovnik Predrag Matanović“ Petrinja.

Vezano za upit o statusu bivše vojarnje „Zrin“ u Petrinji, s obzirom na to da navedena lokacija nije perspektivna za OS RH više ne postoji potreba zadržavanja zone posebne namjene u dokumentima prostornog uređenja.

U daljnjem postupku izrade plana potrebno je dostaviti na uvid prijedlog plana kako bismo se mogli očitovati o eventualnom utjecaju predmetnih izmjena i dopuna na područja od važnosti za obranu.

TR/SZ 1
A. Miro

S poštovanjem,



VODITELJ SLUŽBE

Slaven Jašić, dipl.ing.grad.

Dostaviti:
- naslovu
- pismohrana



REPUBLIKA HRVATSKA
Ministarstvo državne imovine

KLASA: 940-01/20-03/2091
URBROJ: 536-03-02-03/03-20-02

Zagreb, 14. svibanj 2020.

REPUBLIKA HRVATSKA
SIS 940-01/20-03/2091
URBROJ: 536-03-02-03/03-20-02

Priloga:	19-05-2020				
Broj prijave:	350-02/20-09/08	Org. jed.	07		
Ured:	536-03-20-16	Pril.	-	Vrij.	-

REPUBLIKA HRVATSKA
SISAČKO - MOSLAVAČKA ŽUPANIJA
GRAD PETRINJA

Ul. Ivana Gundulića 2
44250 Petrinja

PREDMET: Dostava podataka i posebnih uvjeta za izradu VII. Izmjena i dopuna Prostornog plana uređenja Grada Petrinje - daje se

Poštovani,

Slijedom Vašeg dopisa, dostavljamo Vam – planske smjernice i propisane dokumente, sukladno odredbama članka 90. Zakona o prostornom uređenju („Narodne novine“, br.153/13, 65/17, 114/18 i 39/19).

Upravljanje imovinom Republike Hrvatske podrazumijeva pronalaženje optimalnih rješenja koja će dugoročno očuvati imovinu i generirati gospodarski rast. Vlasništvo države osigurava kontrolu nad prirodnim bogatstvima, kulturnom i drugom baštinom, važnim trgovačkim društvima i drugim resursima u vlasništvu Republike Hrvatske, kao i prihode koji se mogu koristiti za opće dobro. Vlasništvo države je važan instrument postizanja strateških razvojnih ciljeva vezanih za regionalnu prometnu, kulturnu i zdravstvenu politiku, kao i za druge razvojne politike Republike Hrvatske.

U portfelju nekretnina u vlasništvu Republike Hrvatske važan udio čini građevinsko zemljište koje predstavlja veliki potencijal za investicije i ostvarivanje ekonomskog rasta države.

U planiranju korištenja potencijala građevinskog zemljišta u vlasništvu Republike Hrvatske u funkciji rasta i razvoja, važnu ulogu imaju jedinice lokalne i područne (regionalne) samouprave i to u provedbi svoje nadležnosti u području prostornog planiranja. Usklađivanjem svih interesa u prostoru kroz prostorno-plansku dokumentaciju, glavni cilj trebao bi biti očuvanje, korištenje i uređenje građevinskog zemljišta od posebnog interesa za Republiku Hrvatsku.

Ulica Ivana Dežmana 10, 10000 Zagreb, Tel: +385 1 6346 286, OIB 95555881478

Međutim, do sada su nekretnine u vlasništvu Republike Hrvatske često zapostavljane u prostornim planovima, a parcijalni interesi dominirali su u donošenju prostornih planova. Posljedica toga je da su u mnogim planovima male i za investicije neadekvatne parcele građevinskog zemljišta što onemogućava veće investiranje. U buduću je potrebno okrupnjivati čestice u vlasništvu Republike Hrvatske i lokalne i područne (regionalne) samouprave.

Upravljanje i raspolaganje imovinom u vlasništvu Republike Hrvatske, uređeno je:

1. Zakonom o upravljanju državnom imovinom (NN, br.52/18) i provedbenim aktima
2. Zakonom o uređivanju imovinskopravnih odnosa u svrhu izgradnje infrastrukturnih građevina (NN, br.80/11)
3. Zakonom o unapređenju poduzetničke infrastrukture (NN, br.93/13, 114/13 i 41/14)
4. Zakonom o strateškim investicijskim projektima (NN, br.133/13, 152/14 i 22/16)
5. Zakonom o vlasništvu i drugim stvarnim pravima (NN, br.91/96, 68/98, 137/99, 22/00, 73/00, 129/00, 114/01, 79/06, 141/06, 146/08, 38/09, 153/09, 143/12 i 152/14)
6. Strategijom upravljanja i raspolaganja imovinom u vlasništvu Republike Hrvatske za razdoblje od 2019-2025. godine

Ministarstvo državne imovine će, temeljem Zakona o upravljanju državnom imovinom i Zakona o prostornom uređenju te njihovih podzakonskih akata, a imajući u vidu sadržaj, mjerila kartografskih prikaza prostornih planova gdje su obvezni brojevi i grafički prostorni pokazatelji s planskim znakovljem, utvrđivati vrednovanje (bonitiranje) građevinskog zemljišta, odnosno katastarskih čestica u vlasništvu Republike Hrvatske (stambene namjene – S, mješovite namjene – M1, javne i društvene namjene – D1, gospodarske namjene (proizvodne) – I1, poslovne namjene – K1, ugostiteljsko-turističke namjene – T1,...), a ukoliko ima bitnih promjena u odnosu na postojeće stanje. Prilikom valorizacije posebna pozornost obratit će se i na izmjene koeficijenata izgadenosti (iskoristivosti), granicama i uvjetima izrade UPU-a, odnosno izmjene urbanih pravila te prenamjene zemljišta na području izrade VII. Izmjena i dopuna Prostornog plana uređenja Grada Petrinje.

Ministarstvo državne imovine, temeljem članka 9. stavak 1 Zakona o upravljanju državnom imovinom na prijedlog prostornih planova županija i Grada Zagreba, prostornih planova područja posebnih obilježja te prostornih planova uređenja općina i gradova – daje mišljenje, odnosno suglasnost, a koji su shodno tome dužni između ostalog – dostaviti ovom Ministarstvu:

1. Kartografske prikaze u čitljivom mjerilu – novog (prijedloga) građevinskog područja u odnosu na postojeće – građevinsko područje sa dopunama tabelarnog prikaza tumačenja razlikovnih površina (smanjenje i povećanje) i namjenama.
2. Podatke u tabličnom prikazu – za ona građevinska područja na kojima se planira prenamjena tog zemljišta, smanjenje koeficijenata iskoristivosti (kis) i koeficijenata izgrađenosti (kig), i to na način:

VII. IZMJENE I DOPUNE PROSTORNOG PLANA UREĐENJA GRADA PETRINJE
- PRILOZI PLANA -

NASELJE	BROJ KATASTARSKE ČESTICE	POVRŠINA	VLASNIŠTVO	NAMJENA	KIG KIS

S poštovanjem,



Dostaviti:
1. Naslovu
2. Pismohrana, ovdje



REPUBLIKA HRVATSKA
MINISTARSTVO PROSTORNOGA UREĐENJA,
GRADITELJSTVA I DRŽAVNE IMOVINE

KLASA: 940-01/20-03/2091
URBROJ: 531-536-03-02-03/03-20-04

Zagreb, 21. rujan 2020.

REPUBLIKA HRVATSKA
SISAČKO-MOSLAVAČKA ŽUPANIJA
2176/06 - GRAD PETRINJA

Primljeno: 24-09-2020		
Klasifikacijska oznaka:	Org. jed.	
350-02/20-09/08	07	
Uredbeni broj:	Pril.	Vrij.
531-20-45	-	-

REPUBLIKA HRVATSKA
SISAČKO-MOSLAVAČKA ŽUPANIJA
GRAD PETRINJA

Ul. Ivana Gundulića 2
44250 Petrinja

PREDMET: Dostava podataka i posebnih uvjeta za izradu VII. Izmjena i dopuna Prostornog plana uređenja Grada Petrinje, daje se
- daje se

Poštovani,

Slijedom Vašeg dopisa, dostavljamo Vam – planske smjernice i propisane dokumente, sukladno odredbama članka 90. Zakona o prostornom uređenju („Narodne novine“, br.153/13, 65/17, 114/18 i 39/19).

Upravljanje imovinom Republike Hrvatske podrazumijeva pronalaženje optimalnih rješenja koja će dugoročno očuvati imovinu i generirati gospodarski rast. Vlasništvo države osigurava kontrolu nad prirodnim bogatstvima, kulturnom i drugom baštinom, važnim trgovačkim društvima i drugim resursima u vlasništvu Republike Hrvatske, kao i prihode koji se mogu koristiti za opće dobro. Vlasništvo države je važan instrument postizanja strateških razvojnih ciljeva vezanih za regionalnu prometnu, kulturnu i zdravstvenu politiku, kao i za druge razvojne politike Republike Hrvatske.

U portfelju nekretnina u vlasništvu Republike Hrvatske važan udio čini građevinsko zemljište koje predstavlja veliki potencijal za investicije i ostvarivanje ekonomskog rasta države.

U planiranju korištenja potencijala građevinskog zemljišta u vlasništvu Republike Hrvatske u funkciji rasta i razvoja, važnu ulogu imaju jedinice lokalne i područne (regionalne) samouprave i to u provedbi svoje nadležnosti u području prostornog planiranja. Usklađivanjem svih interesa u prostoru kroz prostorno-plansku dokumentaciju, glavni cilj trebao bi biti očuvanje, korištenje i uređenje građevinskog zemljišta od posebnog interesa za Republiku Hrvatsku.

Međutim, do sada su nekretnine u vlasništvu Republike Hrvatske često zapostavljane u prostornim planovima, a parcijalni interesi dominirali su u donošenju prostornih planova. Posljedica toga je da su u mnogim planovima male i za investicije neadekvatne parcele građevinskog zemljišta što onemogućava veće investiranje. U buduću je potrebno okrupnjivati čestice u vlasništvu Republike Hrvatske i lokalne i područne (regionalne) samouprave.

Upravljanje i raspolaganje imovinom u vlasništvu Republike Hrvatske, uređeno je:

1. Zakonom o upravljanju državnom imovinom (NN, br.52/18) i provedbenim aktima
2. Zakonom o uređivanju imovinskopravnih odnosa u svrhu izgradnje infrastrukturnih građevina (NN, br.80/11)
3. Zakonom o unapređenju poduzetničke infrastrukture (NN, br.93/13, 114/13 i 41/14)
4. Zakonom o strateškim investicijskim projektima (NN, br.133/13, 152/14 i 22/16)
5. Zakonom o vlasništvu i drugim stvarnim pravima (NN, br.91/96, 68/98, 137/99, 22/00, 73/00, 129/00, 114/01, 79/06, 141/06, 146/08, 38/09, 153/09, 143/12 i 152/14)
6. Strategijom upravljanja i raspolaganja imovinom u vlasništvu Republike Hrvatske za razdoblje od 2019-2025. godine

Ministarstvo prostornog uređenja, graditeljstva i državne imovine će temeljem Zakona o upravljanju državnom imovinom i Zakona o prostornom uređenju te njihovih podzakonskih akata, a imajući u vidu sadržaj, mjerila kartografskih prikaza prostornih planova gdje su obvezni brojevi i grafički prostorni pokazatelji s planskim znakovljem, utvrđivati vrednovanje (bonitiranje) građevinskog zemljišta, odnosno katastarskih čestica u vlasništvu Republike Hrvatske (stambene namjene – S, mješovite namjene – MI, javne i društvene namjene – D1, gospodarske namjene (proizvodne) – II, poslovne namjene – KI, ugostiteljsko-turističke namjene – TI...), a ukoliko ima bitnih promjena u odnosu na postojeće stanje. Prilikom valorizacije posebna pozornost obratit će se i na izmjene koeficijenata izgađenosti (iskoristivosti), granicama i uvjetima izrade UPU-a, odnosno izmjene urbanih pravila te prenamjene zemljišta na području izrade VII. Izmjena i dopuna Prostornog plana uređenja Grada Petrinje.

Ministarstvo prostornog uređenja, graditeljstva i državne imovine, temeljem članka 9. stavak 1 Zakona o upravljanju državnom imovinom na prijedlog prostornih planova županija i Grada Zagreba, prostornih planova područja posebnih obilježja te prostornih planova uređenja općina i gradova – daje mišljenje, odnosno suglasnost, a koji su shodno tome dužni između ostalog – dostaviti ovom Ministarstvu:

1. Kartografske prikaze u čitljivom mjerilu – novog (prijedloga) građevinskog područja u odnosu na postojeće – građevinsko područje sa dopunama tabelarnog prikaza tumačenja razlikovnih površina (smanjenje i povećanje) i namjenama.
2. Podatke u tabličnom prikazu – za ona građevinska područja na kojima se planira prenamjena tog zemljišta, smanjenje koeficijenata iskoristivosti (kis) i koeficijenata izgađenosti (kig), i to na način:

VII. IZMJENE I DOPUNE PROSTORNOG PLANA UREĐENJA GRADA PETRINJE
- PRILOZI PLANA -

NASELJE	BROJ KATASTARSKE ČESTICE	POVRŠINA	VLASNIŠTVO	NAMJENA	KIG KIS

S poštovanjem,



Dostaviti:
1. Naslovu
2. Pismohrana, ovdje



REPUBLIKA HRVATSKA
MINISTARSTVO KULTURE I MEDIJA
UPRAVA ZA ZAŠTITU KULTURNE BAŠTINE
KONZERVATORSKI ODJEL U SISKU

KLASA: 612-08/20-10/0161
Urbroj: 532-05-02-04/1-21-4
Sisak, 27. srpnja 2021.

GRAD PETRINJA

**Predmet: VII. Izmjene i dopune Prostornog plana uređenja Grada Petrinje
- mišljenje, daje se**

Na temelju pregleda prijedloga VII. Izmjena i dopuna Prostornog plana uređenja Grada Petrinje, daju se sljedeći uvjeti i prijedlozi:

- Podatke o kulturnim dobrima potrebno je uskladiti s trenutnim stanjem u Registru kulturnih dobara Republike Hrvatske.
- U sklopu izrade VII. Izmjena i dopuna plana, potrebno je revidirati izrađenu Konzervatorsku podlogu za područje Grada Petrinje čije će smjernice i uvjeti biti sastavni dio plana.
- Plan je potrebno uskladiti s Programom cjelovite obnove Kulturno-povijesne cjeline grada Petrinje sukladno čl. 12 Zakona o obnovi zgrada oštećenih potresom na području Grada Zagreba, Krapinsko-zagorske županije, Zagrebačke županije, Sisačko-moslavačke županije i Karlovačke županije.
- Za potrebe urbane obnove odnosno poboljšanja kvalitete urbanog prostora Petrinje potrebno je predvidjeti provođenje javnih arhitektonsko urbanističkih natječaja za novu ili zamjensku izgradnju odnosno uređenje javnih površina na lokacijama koje bi se odredile sukladno smjernicama iz konzervatorske podloge.
- Za potrebe obnove ruralnih naselja predlaže se izgradnja zamjenskih kuća u skladu s tradicijskim graditeljstvom predmetnog područja, u skladu sa smjernicama iz postojeće prostorno-planske dokumentacije.
- Radi prometnog rasterećenja gradske jezgre Petrinje i nesmetanog provođenja njene obnove, potrebno je uzeti u obzir prioritet izgradnje obilaznice prema trasi zacrtanoj u I. Izmjenama i dopunama GUP-a (južna varijanta).

S poštovanjem,

Po ovlasti ministrice
Pročelnica

dr. sc. Ivana Miletić Čakširan

Dostaviti:


1. Ministarstvo kulture i medija, Uprava za zaštitu kulturne baštine
2. Pismohrana, ovdje





REPUBLIKA HRVATSKA
MINISTARSTVO UNUTARNJIH POSLOVA
RAVNATELJSTVO CIVILNE ZAŠTITE
PODRUČNI URED CIVILNE ZAŠTITE ZAGREB
SLUŽBA CIVILNE ZAŠTITE SISAK
ODJEL INSPEKCIJE

KLASA: 214-02/20-11/140
URBROJ: 511-01-364-20-2
Sisak, 8. svibnja 2020.



GRAD PETRINJA
Upravni odjel za prostorno uređenje, graditeljstvo,
zaštitu okoliša i kulturne baštine
I. Gundulića 2
PETRINJA

Predmet: VII. Izmjene i dopune Prostornog plana uređenja Grada Petrinje
- podaci, dostavljaju se -

U skladu sa člankom 23. Zakona o zaštiti od požara ("Narodne novine" broj 92/10.), dostavljamo am sljedeće podatke iz područja zaštite od požara i eksplozija za izradu VII. Izmjene i dopune Prostornog plana uređenja Grada Petrinje koje je potrebno ugraditi u tekstualni dio plana:

1. Prilikom izrade predmetnog plana obvezno koristiti odredbe važećih propisa kojima se regulira projektiranje i izgradnja vatrogasnih pristupa i hidrantske mreže za gašenje požara.
2. U svrhu sprečavanja širenja vatre i dima unutar građevina, sprečavanje širenja požara na susjedne građevine, omogućavanje sigurne evakuacije osoba iz građevina te zaštite spašavatelja, građevine je potrebno projektirati prema odredbama važećih propisa kojima se regulira otpornosti na požar i drugim zahtjevima koje građevine moraju zadovoljiti u slučaju požara.
3. Tehničke uvjete i normative za siguran transport tekućih i plinovitih ugljikovodika magistralnim plinovodima te plinovodima za međunarodni transport, kao i tehničke uvjete i normative za mjere zaštite ljudi i imovine i zaštite plinovoda te postrojenja i uređaja koji su njihovim sastavnim dijelom projektirati prema odredbama važećih propisa kojima se regulira problematika sigurnog transporta tekućih i plinovitih ugljikovodika magistralnim naftovodima i plinovodima, te naftovodima i plinovodima za međunarodni transport.
4. Prostori i građevine za skladištenje, držanje i promet zapaljivih tekućina i plinova moraju se projektirati sukladno važećim propisima, tehničkim normativima i normama, a iznimno, kao i u slučajevima nedostatka hrvatskih propisa mogu se primijeniti strani propisi, tehnička pravila ili primijenjene znanstvene spoznaje, uz prethodno odobrenje Ministarstva unutarnjih poslova.
5. Plinske kotlovnice projektirati i izvoditi sukladno odredbama važećih propisa kojima se regulira projektiranje i izgradnja plinskih kotlovnica.
6. Prilikom određivanja mjesta gdje će se proizvoditi, skladištiti ili koristiti eksplozivne tvari na odgovarajući način, glede sigurnosnih udaljenosti primijeniti odredbe važećih propisa kojima se regulira problematika eksplozivnih tvari.

7. U slučaju određivanja mjesta za poslovne prostore za proizvodnju oružja, promet oružja i streljiva te popravljavanje i prepravljavanje oružja, na odgovarajući način primijeniti odredbe važećih propisa kojima se reguliraju mjere zaštite od požara poslovnih prostorija za proizvodnju oružja, promet oružja i streljiva te popravljavanje i prepravljavanje oružja.
8. Ugostiteljske prostore projektirati i izvoditi prema odredbama važećih propisa kojima se regulira zaštita od požara ugostiteljskih objekata.
9. Sustave za dojavu požara projektirati i izvesti prema važećim propisima kojima se regulira projektiranje i izvedba istih.
10. Stabilne sustave za gašenje požara projektirati i izvesti prema važećim propisima i uputama proizvođača.
11. Skladišta je potrebno projektirati i izvesti prema odredbama važećih propisa kojima se regulira zaštita skladišta od požara i eksplozija.
12. Prilikom projektiranja i izvedbe elektroenergetskih postrojenja primijeniti odredbe važećih propisa kojima se regulira zaštita od požara i eksplozija istih.
13. Prilikom projektiranja i izvedbe zahvata u prostoru gdje se predviđa korištenje zapaljivih tekućina i plinova te gdje postoje prostori ugroženi eksplozivnom atmosferom primijeniti odredbe važećih propisa kojima se regulira problematika prostora ugroženih eksplozivnom atmosferom.
14. Za izgradnju, dogradnju i rekonstrukciju građevina određenih posebnim propisom iz područja zaštite od požara potrebno je izraditi elaborat zaštite od požara kao podlogu za projektiranje mjera zaštite od požara u glavnom projektu predmetnog zahvata u prostoru.
15. Za zahvate u prostoru koji su određeni posebnim propisom o gradnji i propisima iz područja zaštite od požara potrebno je od ovog tijela ishoditi potvrdu da su u glavnom projektu primijenjene propisane mjere zaštite od požara.
16. Prilikom projektiranja pojedinog zahvata u prostoru primijeniti propise vezane za zaštitu od požara koji su važeći u trenutku izrade projektne dokumentacije.

S poštovanjem,



Dostaviti:

1. Naslov;
2. Pismohrana.



REPUBLIKA HRVATSKA
MINISTARSTVO UNUTARNJIH POSLOVA
RAVNATELJSTVO CIVILNE ZAŠTITE
PODRUČNI URED CIVILNE ZAŠTITE ZAGREB
SLUŽBA CIVILNE ZAŠTITE SISAK



REPUBLIKA HRVATSKA
SISAČKOPOSLAVNA ŽUPANIJA
217800 - SISAK, PETRINJA

11-05-2020	
350-02/20-01/108	Jrg. Jed 07
Ured: SM-01-20-11	

KLASA: 350-02/20-01/74
URBROJ: 511-01-364-20-3
Sisak, 11. svibnja 2020.

GRAD PETRINJA
UPRAVNI ODJEL ZA PROSTORNO UREĐENJE,
GRADITELJSTVO, ZAŠTITU OKOLIŠA I
KULTURNU BAŠTINU
I. Gundulića 2
44250 Petrinja

PREDMET: Planske smjernice za izradu
VII. Izmjena i dopuna PPU Grada Petrinja,
- dostavlja se

Veza: Vaš zahtjev KLASA: 350-02/20-01/08, URBROJ: 2176/06-07/15-20-8, od 24.
04.2020. godine,

Poštovani,

Pri izradi VII. Izmjena i dopuna Prostornog plana uređenja Grada Petrinje,
potrebno je uvrstiti podatke iz područja sustava civilne zaštite:

- sukladno Zakonu o sustavu civilne zaštite (N.N. broj: 82/15, 118/18),
- uzbunjivanje - sukladno Pravilniku o postupku uzbunjivanja stanovništva (N.N. broj: 47/06, 110/11, 10/15).

S poštovanjem,



VODITELJ
Željko Prpić, prof.

Dostaviti:

1. Naslovu (elektroničkom poštom)
2. Pismohrani, ovdje



REPUBLIKA HRVATSKA
MINISTARSTVO UNUTARNJIH POSLOVA
RAVNATELJSTVO CIVILNE ZAŠTITE
PODRUČNI URED CIVILNE ZAŠTITE ZAGREB
SLUŽBA CIVILNE ZAŠTITE SISAK

KLASA: 350-02/20-01/74
URBROJ: 511-01-364-20-10
Sisak, 24. srpnja 2020.

GRAD PETRINJA
UPRAVNI ODJEL ZA PROSTORNO
UREĐENJE, GRADITELJSTVO, ZAŠTITU OKOLIŠA
I KULTURNU BAŠTINU
I. Gundulića 2
44250 Petrinja

PREDMET: Smjernice za izradu VII. Izmjena i dopuna
Prostornog plana uređenja Grada Petrinje,
- dostavljaju se

Veza: Vaš zahtjev KLASA: 350-02/20-01/08, URBROJ: 2176/06-07/15-20-32, od 20.
07.2020. godine,

Poštovani,

Pri izradi VII. Izmjena i dopuna Prostornog plana uređenja Grada Petrinje,
potrebno je uvrstiti podatke iz područja sustava civilne zaštite:

- sukladno Zakonu o sustavu civilne zaštite (N.N. broj: 82/15, 118/18 i 31/20),
- uzbunjivanje - sukladno Pravilniku o postupku uzbunjivanja stanovništva (N.N. broj: 47/06, 110/11, 10/15).

S poštovanjem,



ODITELJ
Željko Prpić, prof.

Dostaviti:

1. Naslovu (elektroničkom poštom)
2. Pismohrani, ovdje



REPUBLIKA HRVATSKA
MINISTARSTVO UNUTARNJIH POSLOVA
RAVNATELJSTVO CIVILNE ZAŠTITE
PODRUČNI URED CIVILNE ZAŠTITE ZAGREB
SLUŽBA CIVILNE ZAŠTITE SISAK

KLASA: 350-02/21-01/120
URBROJ: 511-01-364-21-2
Sisak, 5. srpnja 2021.

GRAD PETRINJA
UPRAVNI ODJEL ZA PROSTORNO UREĐENJE,
GRADITELJSTVO, ZAŠTITU OKOLIŠA
I KULTURNU BAŠTINU

I. Gundulića 2
44250 Petrinja

**PREDMET: Smjernice za izradu VII. izmjena i dopuna
Prostornog plana uređenja Grada Petrinje,
- dostavljaju se**

Veza: KLASA:350-02/20-01/08, URBROJ:2176/06-07/15-21-50, od 30.06.2021. godine

Poštovana/i,

Pri izradi VII. Izmjena i dopuna Prostornog plana uređenja Grada Petrinje potrebno je uvrstiti podatke iz područja sustava civilne zaštite:

- sukladno Zakonu o sustavu civilne zaštite (N.N. broj: 82/15, 118/18, 31/20 i 20/21),
- uzbunjivanje - sukladno Pravilniku o postupku uzbunjivanja stanovništva (N.N. broj: 69/16).

S poštovanjem,



VOĐITELJ
Željko Prpić, prof.



REPUBLIKA HRVATSKA

MINISTARSTVO GOSPODARSTVA I
ODRŽIVOG RAZVOJA

Uprava za zaštitu prirode

KLASA: 612-07/20-57/186

URBROJ: 517-05-2-3-20-2

Zagreb, 9. rujna 2020.

GRAD PETRINJA

Upravni odjel za prostorno uređenje,
graditeljstvo, zaštitu okoliša i kulturne baštine

Ivana Gundulića 2
44 250 Petrinja

PREDMET: Izrada VII. Izmjene i dopune Prostornog plana uređenja Grada Petrinje
- očitovanje, daje se

Ministarstvo gospodarstva i održivog razvoja zaprimilo je vaš poziv sukladno članku 90. Zakona o prostornom uređenju (Narodne novine, br. 153/2013, 65/2017, 114/2018, 39/2019 i 98/2019) za dostavu zahtjeva (podataka, planskih smjernica i propisanih dokumenata) iz područja zaštite prirode potrebnih za izradu VII. Izmjena i dopuna Prostornog plana uređenja Grada Petrinje u Sisačko-moslavačkoj županiji.

Sukladno članku 48. Zakona o zaštiti prirode (Narodne novine, br. 80/2013, 15/2018, 14/2019 i 127/2019) uvjeti zaštite prirode izdaju se u sklopu postupka prethodne ocjene prihvatljivosti strategije, plana i programa za ekološku mrežu ako se radi o strategiji, planu ili programu u čijem se obuhvatu nalaze zaštićena područja, strogo zaštićene divlje vrste i/ili ugroženi i rijetki stanišni tipovi za koje nisu izdvojena područja ekološke mreže.

Sukladno članku 46. stavak 2. Zakona o zaštiti prirode nadležno upravno tijelo u županiji provodi Prethodnu ocjenu i Glavnu ocjenu za strategije, planove i programe koji se pripremaju ili donose na lokalnoj razini, kao i za one koji se pripremaju i/ili donose na lokalnoj razini, a za koje je posebnim propisom kojim se uređuje zaštita okoliša određena obveza strateške procjene ili ocjene o potrebi strateške procjene.

Slijedom navedenog upućujemo vas na nadležno upravno tijelo u Sisačko-moslavačkoj županiji.



Dostaviti: ① Naslovu, elektroničkom poštom (e-mail: okolis@petrinja.hr)
2. U spis predmeta, ovdje

1/1



REPUBLIKA HRVATSKA

MINISTARSTVO GOSPODARSTVA
I ODRŽIVOG RAZVOJA

10000 Zagreb, Radnička cesta 80
Tel: 01/ 3717 111 , fax: 01/ 3717 149
Uprava za zaštitu prirode

KLASA: 612-07/20-57/186

URBROJ: 517-10-2-3-21-4

Zagreb, 20. srpnja 2021.

REPUBLIKA HRVATSKA
SISAČKO-MOSLAVAČKA ŽUPANIJA
2176/05 - GRAD PETRINJA

Primljeno:	23-07-2021
Klasifikacijska oznaka:	Org. jed.
350-02/20-01/08	07
Urudžbeni broj:	Pril. Vrij.
517-2-64	- -

GRAD PETRINJA

Upravni odjel za prostorno uređenje,
graditeljstvo i zaštitu okoliša

Ivana Gundulića 2
44 250 Petrinja

PREDMET: VII. Izmjene i dopune Prostornog plana uređenja Grada Petrinje
- očitovanje o nenadležnosti, daje se

Ministarstvo gospodarstva i održivog razvoja zaprimilo je vaš poziv sukladno članku 90. Zakona o prostornom uređenju (Narodne novine, br. 153/2013, 65/2017, 114/2018, 39/2019 i 98/2019) za dostavu zahtjeva (podataka, planskih smjernica i propisanih dokumenata) iz područja zaštite prirode potrebnih za izradu VII. Izmjena i dopuna Prostornog plana uređenja Grada Petrinje u Sisačko-moslavačkoj županiji.

Sukladno članku 48. Zakona o zaštiti prirode (Narodne novine, br. 80/2013, 15/2018, 14/2019 i 127/2019) uvjeti zaštite prirode izdaju se u sklopu postupka prethodne ocjene prihvatljivosti strategije, plana i programa za ekološku mrežu ako se radi o strategiji, planu ili programu u čijem se obuhvatu nalaze zaštićena područja, strogo zaštićene divlje vrste i/ili ugroženi i rijetki stanišni tipovi za koje nisu izdvojena područja ekološke mreže.

Sukladno članku 46. stavak 2. Zakona o zaštiti prirode nadležno upravno tijelo u županiji provodi Prethodnu ocjenu i Glavnu ocjenu za strategije, planove i programe koji se pripremaju ili donose na lokalnoj razini, kao i za one koji se pripremaju i/ili donose na lokalnoj razini, a za koje je posebnim propisom kojim se uređuje zaštita okoliša određena obveza strateške procjene ili ocjene o potrebi strateške procjene.

Slijedom navedenog ovo Ministarstvo ne sudjeluje u postupku donošenja prostornih planova na lokalnoj razini te vas upućujemo na nadležno upravno tijelo u Sisačko-moslavačkoj županiji.



- Dostaviti: ① Naslovu, elektroničkom poštom (e-mail: ana.sostaric@petrinja.hr)
2. U spis predmeta, ovdje



REPUBLIKA HRVATSKA
SISAČKO-MOSLAVAČKA ŽUPANIJA
Upravni odjel za prostorno uređenje,
graditeljstvo i zaštitu okoliša
Odsjek za zaštitu okoliša i prirode
Rimska 28
HR-44000 Sisak
Tel.: 044 540022

KLASA: 351-01/20-01/17
URBROJ: 2176/01-08/14-20-2
Sisak, 11. svibnja 2020. godine

REPUBLIKA HRVATSKA
SISAČKO-MOSLAVAČKA ŽUPANIJA
2176/08 - GRAD PETRINJA

Primljeno:	20-05-2020		
Klasifikacija	Broj	Org. jed.	
350-02	20-01	08	07
Uredbeni broj:		Pril.	Vrij.
W76	01-28	14-20	-8-

GRAD PETRINJA
Upravni odjel za prostorno uređenje,
graditeljstvo, zaštitu okoliša i kulturne baštine
Ivana Gundulića 2
44250 PETRINJA

PREDMET: VII. Izmjene i dopune Prostornog plana uređenja grada Petrinje
- zahtjev za izradu – dostavlja se

Veza Vaš broj: KLASA: 350-02/20-01/08
URBROJ: 2176/06-07/15-20-8 od 24.04.2020. godine

Poštovani,
temeljem Vašeg zahtjeva iz veze i Odluke o izradi VII. Izmjena i dopuna Prostornog plana uređenja grada Petrinje, na temelju članka 90. stavka 1. Zakona o prostornom uređenju ("Narodne novine", broj 153/13, 65/17, 114/18, 39/19 i 98/19), te obzirom na obuhvat i razloge izrade predmetnog plana navedenih u članku 3. i 4. Odluke, ovaj Upravni odjel nema dodatnih zahtjeva za izradu VII. Izmjena i dopuna Prostornog plana uređenja grada Petrinje.

S poštovanjem,



Dostaviti:
1. Naslov
2. Predmet



REPUBLIKA HRVATSKA
SISAČKO-MOSLAVAČKA ŽUPANIJA
Upravni odjel za prostorno uređenje,
graditeljstvo i zaštitu okoliša

Odsjek za zaštitu okoliša i prirode

Rimska 28

HR-44000 Sisak

Tel.: 044 540022

KLASA: 351-01/20-01/27

URBROJ: 2176/01-08/14-20-2

Sisak, 28. srpnja 2020. godine

REPUBLIKA HRVATSKA
SISAČKO-MOSLAVAČKA ŽUPANIJA
2176/00 - GRAD PETRINJA

Primljeno:	06-08-2020		
Klasifikacija:	vrsta:	Org. jed.	
350-02	20-01	08	07
Ured:	Pril.	Vrij.	
176	01-08	14-20-2	-

GRAD PETRINJA

Upravni odjel za prostorno uređenje,
graditeljstvo, zaštitu okoliša i kulturne baštine
Ivana Gundulića 2
44250 PETRINJA

PREDMET: VII. Izmjene i dopune Prostornog plana uređenja Grada Petrinje
- zahtjev za izradu – dostavlja se

Veza Vaš broj: KLASA: 350-02/20-01/08

URBROJ: 2176/06-07/15-20-32 od 20.07.2020. godine

Poštovani,

temeljem Vašeg zahtjeva iz veze i Odluke o izmjenama i dopunama Odluke o izradi VII. Izmjena i dopuna Prostornog plana uređenja Grada Petrinje, na temelju članka 90. stavka 1. Zakona o prostornom uređenju ("Narodne novine", broj 153/13, 65/17, 114/18, 39/19 i 98/19), te obzirom na obuhvat i razloge izrade predmetnog plana navedenih u članku 1. Odluke o izmjenama i dopunama Odluke o izradi VII. Izmjena i dopuna Prostornog plana uređenja Grada Petrinje, ovaj Upravni odjel smatra da je potrebno uskladiti Prostorni plan uređenja Grada Petrinje sa Planom gospodarenja otpadom Republike Hrvatske za razdoblje 2017.-2022. godine.

S poštovanjem,

pročelnica

Blanka Bobetko-Majstorović, dipl. ing. biol.

Dostaviti:

1. Naslov
2. Predmet



REPUBLIKA HRVATSKA
SISAČKO-MOSLAVAČKA ŽUPANIJA
Upravni odjel za prostorno uređenje,
graditeljstvo i zaštitu okoliša
Odsjek za zaštitu okoliša i prirode
Rimska 28
HR-44000 Sisak
tel: +385 44 540204

KLASA: 351-01/21-01/11
URBROJ: 2176/01-08/11-21-2

Sisak, 14. srpnja 2021.

REPUBLIKA HRVATSKA
SISAČKO-MOSLAVAČKA ŽUPANIJA
2178/06 - GRAD PETRINJA

Prilježeno:	20-07-2021		
Klasifikacijska oznaka:	Org. jed.		
350-02/20-01/08			21
Uredžbeni broj:	Pril.	Vrij.	
0-21-59			

GRAD PETRINJA
Upravni odjel za prostorno
uređenje, graditeljstvo i zaštitu
okoliša
Ivana Gundulića 2
44250 Petrinja

Predmet: VII. ID PPU Grada Petrinje - daju se planske smjernice

Veza vaš broj: KLASA: 350-02/20-01/08
URBROJ: 2176/06-07/15-21-50
od 30. lipnja 2020.

Poštovani,

vezano uz vaš zahtjev, ovaj Upravni odjel nema posebnih smjernica za izradu VII. izmjena i dopuna Prostornog plana uređenja Grada Petrinje.

S poštovanjem,

PROČELNICA
Blanka Bobetko-Majstorović,
dipl.ing.biolog.



**ZAVOD ZA PROSTORNO UREĐENJE
SISAČKO - MOSLAVAČKE ŽUPANIJE**

Trg bana J. Jelačića 6, 44 000 Sisak,
tel. 044/ 521- 008; www.zpusmz.hr

KLASA: 350-02/20-02/13
URBROJ: 2176-117-03-20-2
Sisak, 6.05.2020.

REPUBLIKA HRVATSKA
SISAČKO-MOSLAVAČKA ŽUPANIJA
ZAVOD ZA PROSTORNO UREĐENJE SISAČKO-MOSLAVAČKE ŽUPANIJE

Datum: 08-05-2020	
Urednik: [signature]	Pril. []
350-02/20-02/13	Pril. []
117-03-20-2	Pril. []

GRAD PETRINJA
UPRAVNI ODJEL ZA PROSTORNO
UREĐENJE, GRADITELJSTVO, ZAŠTITU
OKOLIŠA I KULTURNE BAŠTINE
Ivana Gundulića 2, 44250 PETRINJA

Predmet: VII. izmjene i dopune Prostornog plana uređenja Grada Petrinje
- zahtjev, dostavlja se

Veza:KLASA: 350-02/20-01/08, URBROJ:2176/06-07/15-20-8 od 24.04.2020. god.

Vežano na vaš zahtjev, broj gornji, a temeljem članka 92. Zakona o prostornom uređenju („Narodne novine“ br. 153/13., 65/17., 114/18., 39/19. i 98/19.), napominjemo da je tijekom izrade VII. izmjena i dopuna Prostornog plana uređenja Grada Petrinje nužno osigurati usklađenost s važećim Prostornim planom Sisačko-moslavačke županije („Službeni glasnik Sisačko-moslavačke županije“, broj 4/01., 12/10., 10/17. 12/19. i 23/19. - pročišćeni tekst).

Drugih posebnih zahtjeva nemamo.

S poštovanjem,

RAVNATELJ:
Domagoj Orlic, dipl. ing. prom.

Dostaviti:
1. Naslov
2. Pismohrana, ovdje



**ZAVOD ZA PROSTORNO UREĐENJE
SISAČKO - MOSLAVAČKE ŽUPANIJE**

Trg bana J. Jelačića 6, 44 000 Sisak,
tel. 044/ 521- 008; www.zpusmz.hr

REPUBLIKA HRVATSKA
SISAČKO-MOSLAVAČKA ŽUPANIJA
2176/06 - GRAD PETRINJA

Prijema: 14-07-2021	
Klasifikacijska oznaka	Org. jed.
350-02/20-01/08	07
Urudžbeni broj:	Prih. Vrij.
0-21-56	- -

KLASA: 350-02/20-02/13
URBROJ: 2176-117-03-21-5
Sisak, 7.07.2021.

**GRAD PETRINJA
UPRAVNI ODJEL ZA PROSTORNO UREĐENJE,
GRADITELJSTVO I ZAŠTITU OKOLIŠA
Ivana Gundulića 2, 44250 PETRINJA**

Predmet: VII. izmjene i dopune Prostornog plana uređenja Grada Petrinje
- zahtjev, dostavlja se

Veza:KLASA: 350-02/20-01/08, URBROJ:2176/06-07/15-21-50 od 30.06.2021. god.

Temeljem vašeg zahtjeva, broj gornji, sukladno članku 92. Zakona o prostornom uređenju („Narodne novine“ br. 153/13., 65/17., 114/18., 39/19. i 98/19.), dostavljamo planske smjernice kako slijedi:

- VII. izmjene i dopune Prostornog plana uređenja Grada Petrinje trebaju biti izrađene u skladu s važećim Prostornim planom Sisačko-moslavačke županije („Službeni glasnik Sisačko-moslavačke županije“, broj 4/01., 12/10., 10/17. 12/19. i 23/19. - pročišćeni tekst).

Za suradnju, tijekom cjelokupnog postupka izrade predmetnog plana, stojimo na raspolaganju, te vas za sve prostorne podatke upućujemo na mrežnu stranicu Zavoda: <https://www.zpusmz.hr/>, a za dostavu podataka (tekstualnih u pdf formatu, grafičkih u dwg formatu) na e-mail: zavod@zpusmz.hr.

S poštovanjem,



RAVNATELJ:

Domagoj Orlić, dipl. Ing. prom.

Dostaviti:

1. Naslov
2. Pismohrana,ovdje



Sektor za pripremu, građenje i rekonstrukciju
Odjel za strateško planiranje
KLASA: 350-02/15-01/78
URBROJ: 345-200-210/160-20-18
Zagreb, 21. 5. 2020.

REPUBLIKA HRVATSKA
SISAČKO-MOSLAVAČKA ŽUPANIJA
GRAD PETRINJA

01-06-2020	
350-02/20-01/08	07
345-20-21	7
	Vrij
	-

REPUBLIKA HRVATSKA
SISAČKO-MOSLAVAČKA ŽUPANIJA
GRAD PETRINJA
Upravni odjel za prostorno uređenje, graditeljstvo,
zaštitu okoliša i kulturne baštine
Gundulićeva 2
44 250 PETRINJA

Predmet: VII. Izmjene i dopune Prostornog plana uređenja Grada Petrinje
- dostava planskih smjernica

Vašim dopisom, klasa: 350-02/20-01/08, ur.br: 2176/06-07/15-20-8 od 24. travnja 2020. godine dostavili ste nam zahtjev za dostavom planskih smjernica za izradu VII. Izmjena i dopuna Prostornog plana uređenja Grada Petrinje.

Temeljem poziva, u skladu s člankom 92. Zakona o prostornom uređenju („Narodne novine“ broj 153/13, 65/17, 114/18, 39/19 i 98/19) i člankom 82. Zakona o cestama („Narodne novine“ broj 84/11, 22/13, 54/13, 148/13, 92/14 i 110/19) Hrvatske ceste d.o.o. iznose sljedeće:

U čl. 4 Odluke o izradi VII. Izmjena i dopuna Prostornog plana uređenja Grada Petrinje navedeno je da ove izmjene i dopune Plana između ostalog uključuju „usklađenje tekstualnog i grafičkog dijela PPUG-a Petrinje s Prostorno-prometno-građevinskom studijom planiranih cesta na području Grada Petrinje“.

Kao stručnu podlogu za navedeno usklađenje u prilogu ovog dopisa dostavljamo Vam Prostorno-prometno-građevinsku studiju planiranih cesta na području Grada Petrinje i odabranu varijantu planiranog sustava cesta u dwg-formatu na CD-u.

S poštovanjem

Direktor Sektora

Darko Šošić, dipl.ing.građ.

U prilogu:-kao u tekstu
Co:
-Pismohrana

Hrvatske ceste d.o.o. za upravljanje, građenje i održavanje državnih cesta

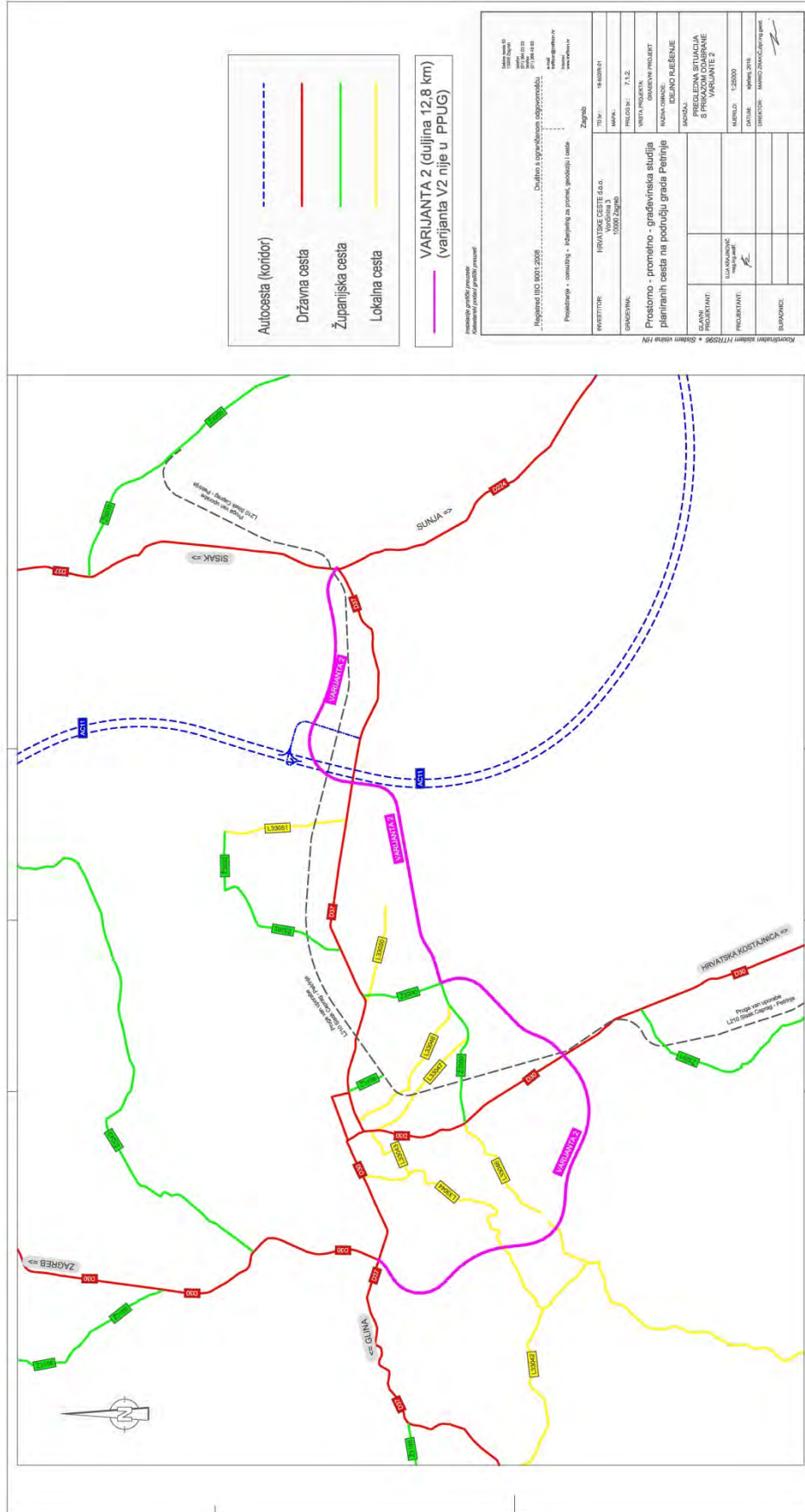
Vončinina 3, 10 000 Zagreb | +385 1 4722 555 | javnost@hrvatske-ceste.hr | www.hrvatske-ceste.hr

Trgovački sud u Zagrebu | MBS 080391653 | MB 1554972 | Temeljni kapital: 107.384.800,00 kuna, uplaćen u cijelosti

OIB 55545787885 | Uprava: Josip Škorić, predsjednik | Alen Leverić | Nikša Konjevod | Senko Bošnjak

Privredna Banka Zagreb d.d., Radnička cesta 50, Zagreb | IBAN: HR67 2340 0091 1002 3190 2

VII. IZMJENE I DOPUNE PROSTORNOG PLANA UREĐENJA GRADA PETRINJE
- PRILOZI PLANA -





Sektor za pripremu, građenje i rekonstrukciju
Odjel za strateško planiranje
KLASA: 350-02/15-01/78
URBROJ: 345-400-440/160-21-21
Zagreb, 12. 7. 2021.

REPUBLIKA HRVATSKA
SISAČKO-MOSLAVAČKA ŽUPANIJA
2176/06-GRAD PETRINJA

Prijmljeno:	15-07-2021
Klasifikacijska oznaka:	350-02/15-01/08
Uredžbeni broj:	345-21-58

REPUBLIKA HRVATSKA
SISAČKO-MOSLAVAČKA ŽUPANIJA
GRAD PETRINJA
Upravni odjel za prostorno uređenje,
graditeljstvo i zaštitu okoliša
Gundulićeva 2
44 250 PETRINJA

Predmet: VII. Izmjene i dopune Prostornog plana uređenja Grada Petrinje
- dostava planskih smjernica

Vašim dopisom, KLASA: 350-02/20-01/08, URBROJ: 2176/06-07/15-21-50 od 30. lipnja 2021. godine dostavili ste nam zahtjev za dostavom planskih smjernica za izradu VII. Izmjena i dopuna Prostornog plana uređenja Grada Petrinje, a vezano uz priloženu Odluku o II. izmjenama i dopunama Odluke o izradi VII. Izmjena i dopuna Prostornog plana uređenja Grada Petrinje.

U navedenoj Odluci, u čl.1. st.2. stoji da će se u VII. izmjene i dopune PPUG-a Petrinje „ugraditi potrebne mjere koje se odnose na otklanjanje posljedica katastrofe uzrokovane potresom“.

Slijedom navedenog, dajemo podatke o poduzetim aktivnostima Hrvatskih cesta d.o.o.:

- Župić - U tijeku je interventna provedba istražnih radova i izrada projekta sanacije lokacije Župić na državnoj cesti oznake DC37, dionica 002 u km 4+000,
- Gora - U tijeku je interventna provedba istražnih radova i izrada projekta sanacije lokacije Gora na državnoj cesti oznake DC37, dionica 002 u km 9+500,
- Budičina - U tijeku je provedba istražnih radova i izrada projekta sanacije klizišta Budičina na državnoj cesti oznake DC30, dionica 004, u km 9+900,
- Most Brest - Završen je projekt sanacije mosta Brest na državnoj cesti oznake DC30, dionica 003, km 8+422 te je pokrenut postupak javne nabave za radove po istom projektu,
- Interventna sanacija kolnika na državnim cestama - sanacija uzdužnih i poprečnih pukotina.

U nastavku dajemo i popis aktivnosti koje su u tijeku a nisu vezane uz potres:

- Izrada projektne dokumentacije te ishođenje građevinske dozvole za obnovu državne ceste DC37, dionica 001 (duljine 6,8 km) i DC30 (duljine 1,5 km), prolaz kroz Petrinju, s izgradnjom pješačko-biciklističke staze,
- Izrada idejnog, glavnog i izvedbenog projekta te ishođenje lokacijske i građevinske dozvole za rekonstrukciju državne ceste oznake DC30 od Žažine do mosta Brest u ukupnoj duljini 8,5 km,
- U tijeku je postupak javne nabave za izradu idejnog, glavnog i izvedbenog projekta sa ishođenjem lokacijske i građevinske dozvole za rekonstrukciju državne ceste oznake DC37, od naselja Gora do Gline, od km 8+120 do km 17+450 s izgradnjom pješačko-biciklističke staze.

Vežano uz čl. 2 Odluke o II. izmjenama i dopunama Odluke o izradi VII. Izmjena i dopuna Prostornog plana uređenja Grada Petrinje, koji govori o proširenju postojećeg odlagališta komunalnog otpada „Taborište“, iznosimo sljedeće:

Koridore planiranih cesta na području Grada Petrinje dostavili smo uz naš dopis, KLASA: 350-02/15-01/78, URBROJ: 345-200-210/160-20-18 od 21. svibnja 2020. godine.

U blizini postojećeg odlagališta komunalnog otpada „Taborište“, na udaljenosti 120 m od ruba parcele do osi trase, planirana je brza cesta Popovača - Sisak - Glina - Ogulin. Kod proširenja navedenog odlagališta otpada treba poštivati koridor planirane brze ceste u širini od 150 m.

S poštovanjem


Direktor Sektora
Darko Bošić, dipl.ing.građ.

Co:
-Pismohrana



HŽ INFRASTRUKTURA

10 000 Zagreb, Mihanovičeva 12

SEKTOR ZA RAZVOJ, PRIPREMU
I PROVEDBU INVESTICIJA I EU
FONDOVA

tel: +385 (0)1 3782917

fax: +385 (0)1 3783396

e-mail: sebastijan.kamenscak@hzinfra.hr

naš broj i znak: 4351/20, 1.3.1. SK

vaš broj i znak: KLASA: 350-02/20-01/08

URBROJ: 2176/06-07/15-20-08

datum: 12.05.2020.

SISAČKO-MOSLAVAČKA ŽUPANIJA
GRAD PETRINJA

Upravni odjel za prostorno
uređenje, graditeljstvo, zaštitu
okoliša i kulturni baštine
Ivana Gundulića 2
44250 Petrinja

REPUBLIKA HRVATSKA
SISAČKO-MOSLAVAČKA ŽUPANIJA
GRAD PETRINJA

Datum: 19-05-2020	
Klasa: 350-02/20-01/08	Q.g. ind. 07
Jedinstveni broj: 0.20-17	

**Predmet: Izrada VII. izmjena i dopuna Prostornog plana uređenja Grada Petrinje
- Dostava očitovanja**

Temeljem dopisa Grada Petrinje, u vezi dostave zahtjeva za potrebu izrade VII. izmjena i dopuna PPUG Petrinje, dostavljamo Vam sljedeće:

Uvidom u PPUG Petrinje („Službeni vjesnik“ br. 1/18), utvrđeno je da se u tekstualnom dijelu u člancima 122, i 150. navodi netočna podjela postojeće željezničke pruge.

Prema Odluci o razvrstavanju željezničkih pruga (NN 3/14, 72/17), postojeća željeznička pruga je „željeznička pruga za lokalni promet L210 Sisak Caprag – Petrinja“, a ne „željeznička pruga 217“ ili „željeznička pruga od značaja za lokalni promet Sisak Caprag – Petrinja – Karlovac“ kako se navodi u tekstu PPUG Petrinje.

Sukladno navedenom, molimo da se ispravi netočna podjela postojeće željezničke pruge u tekstualnom dijelu u VII. izmjenama i dopunama PPUG Petrinje.

Također, molimo Vas da navedeno ugradite u članak 150. u VII. izmjenama i dopunama PPUG Petrinje:

Zaštitni pružni pojas je pojas koji čini zemljište s obje strane željezničke pruge odnosno kolosijeka širine po 100 metara, mjereno vodoravno od osi krajnjeg kolosijeka, kao i pripadajući zračni prostor.

U popisu sektorskih dokumenata i propisa koje treba poštivati pri izradi plana navesti i zakonsku regulativu za područje željezničke infrastrukture:

- Zakon o željeznici (NN 32/19),
- Zakon o sigurnosti i interoperabilnosti željezničkog sustava (NN 82/13, 18/15, 110/15 i 70/17),
- Odluka o razvrstavanju željezničkih pruga (NN 3/14 i 72/17),
- Pravilnik o željezničkoj infrastrukturi (NN 127/05 i 16/08),
- Pravilnik o općim uvjetima za građenje u zaštitnom pružnom pojasu (NN 93/10),

HŽ Infrastruktura d.o.o. ZAGREB, Mihanovičeva 12, TRGOVAČKI SUD U ZAGREBU, MBS: 080590485, OIB: 39901919995,
Naziv i sjedište banke: Privredna banka Zagreb d.d., Zagreb, Radnička cesta 50, BROJ RACUNA: HR4423400091110252804,
TEMELJNI KAPITAL: 224.189.000,00 kuna,
PREDSJEDNIK UPRAVE: Ivan Kršic, dipl. ing. građ.
ČLANOVI UPRAVE: mr. sc. Darko Barišić, dipl. ing.; Nikola Ljuban, dipl. ing.; Krunoslav Papić, dipl. ing.; Marko Z. Žubričić, dipl. ing.

- Pravilnik o uvjetima za određivanje križanja željezničke pruge i drugih prometnica (NN 111/15),
- Pravilnik o načinu osiguravanja prometa na željezničko-cestovnim prijelazima i pješačkim prijelazima preko pruge (NN 111/15).

S poštovanjem,

DIREKTOR SEKTORA ZA RAZVOJ, PRIPREMU I
PROVEDBU INVESTICIJA I EU FONDOVA

Mirko Franović, dipl. ing. građ.



list 2/2

HŽ Infrastruktura d.o.o. ZAGREB, Mihanovićeva 12, TRGOVAČKI SUD U ZAGREBU, MBS: 080590485, OIB 39901919995,
Naziv i sjedište banke: Privredna banka Zagreb d.d., Zagreb, Radnička cesta 50, BROJ RAČUNA: HR4423400091110252804,
TEMELJNI KAPITAL: 224.188.000,00 kuna,
PREDSJEDNIK UPRAVE: Ivan Kršić, dipl. ing. građ.
ČLANOVI UPRAVE: mr. sc. Darko Barišić, dipl. ing., Nikola Ljuban, dipl. ing., Krunoslav Papić, dipl. ing., Marko Z. Žubričić, dipl. ing.



HŽ INFRASTRUKTURA

10 000 Zagreb, Mihanovićeve 12

SEKTOR ZA RAZVOJ, PRIPREMU
I PROVEDBU INVESTICIJA I EU
FONDOVA

tel: +385 (0)1 4534538
fax: +385 (0)1 4584885
e-mail: sebastijan.kamenscak@hzinfra.hr
naš broj i znak: 6693/20, 1.3.1. SK
vaš broj i znak: KLASA: 350-02/20-01/08
URBROJ: 2176/06-07/15-20-32
datum: 03.08.2020.

SISAČKO-MOSLAVAČKA ŽUPANIJA
GRAD PETRINJA

REPUBLICA HRVATSKA
SISAČKO-MOSLAVAČKA ŽUPANIJA
2176/06-GRAD PETRINJA
07-08-2020
Upravni odjel za prostorno
uređenje, graditeljstvo, zaštitu
okoliša i kulturni baštine
Ivana Gundulića 2
44250 Petrinja

Pril. 1	Pril. 2	Pril. 3	Pril. 4
350-02/10-01/08	07	08	07
Pril.	Pril.	Vrij.	

**Predmet: Izrada VII. izmjena i dopuna Prostornog plana uređenja Grada Petrinje
- Dostava očitovanja**

Temeljem dopisa Grada Petrinje, u vezi dostave zahtjeva za potrebu izrade VII. izmjena i dopuna PPUG Petrinje, dostavljamo Vam sljedeće:

Obzirom na razloge predmetnih izmjena i dopuna Plana (preispitivanje mogućnosti proširenja građevinskih područja naselja za k.č.br. 3553 i 3554 k.o. Petrinja, te k.č.br. 250/1 i 251/1 k.o. Strašnik) navedenih u Odluci o izmjenama i dopunama Odluke o izradi VII. izmjena i dopuna PPUG Petrinje, HŽ Infrastruktura d.o.o. nema posebnih zahtjeva na predmetne VII. izmjene i dopune PPUG Petrinje.

Nadalje, ovim putem ponovno molimo da se uvažavaju zahtjevi koji su Vam dostavljeni našim dopisom broj 4351/20, 1.3.1. SK, dana 12. svibnja 2020. godine.

U popisu sektorskih dokumenata i propisa koje treba poštivati pri izradi plana navesti (ažurirati) i zakonsku regulativu za područje željezničke infrastrukture:

- Zakon o željeznici (NN 32/19),
- Zakon o sigurnosti i interoperabilnosti željezničkog sustava (NN 63/20),
- Odluka o razvrstavanju željezničkih pruga (NN 3/14 i 72/17),
- Pravilnik o željezničkoj infrastrukturi (NN 127/05 i 16/08),
- Pravilnik o općim uvjetima za građenje u zaštitnom pružnom pojasu (NN 93/10),
- Pravilnik o uvjetima za određivanje križanja željezničke pruge i drugih prometnica (NN 111/15),
- Pravilnik o načinu osiguravanja prometa na željezničko-cestovnim prijelazima i pješačkim prijelazima preko pruge (NN 111/15).

S poštovanjem,

**DIREKTOR SEKTORA ZA RAZVOJ, PRIPREMU I
PROVEDBU INVESTICIJA I EU FONDOVA**

Mirko Franović, dipl. ing. građ.



HŽ Infrastruktura d.o.o. ZAGREB, Mihanovićeve 12, TRGOVAČKI SUD U ZAGREBU, MBS: 080590485, OIB: 39901919995,
Naziv i sjedište banke: Privredna banka Zagreb d.d., Zagreb, Radnička cesta 50, BROJ RAČUNA: HR4423400091110252804,
TEMELJNI KAPITAL: 224.188.000,00 kuna,
PREDSJEDNIK UPRAVE: Ivan Kršić, dipl. ing. građ.
ČLANOVI UPRAVE: mr. sc. Darko Barišić, dipl. ing.; Nikola Ljuban, dipl. ing.; Krunoslav Papić, dipl. ing.; Marko Z. Žubričić, dipl. ing.



HŽ INFRASTRUKTURA
REPUBLIKA HRVATSKA
10 000 Zagreb, Mihanovićeve 12
SIŠAČKO-MOSLAVAČKA ŽUPANIJA
2176/06 - GRAD PETRINJA

SEKTOR ZA RAZVOJ, PRIPREMU
I PROVEDBU INVESTICIJA I EU
FONDOVA

Prilomno:	14-07-2021
Matični broj:	
350-02/20-01/08	
Urudžbeni broj:	Pril. Vrij.
0-21-55	- -

tel: +385 (0)1 4534538
fax: +385 (0)1 4584885
e-mail: sebastijan.kamenscak@hzinfra.hr
naš broj i znak: 6435/21, 1.3.1. SK
vaš broj i znak: KLASA: 350-02/20-01/08
URBROJ: 2176/06-07/15-21-50
datum: 05.07.2021.

SIŠAČKO-MOSLAVAČKA ŽUPANIJA
GRAD PETRINJA
Upravni odjel za prostorno
uređenje, graditeljstvo, zaštitu
okoliša i kulturni baštine
Ivana Gundulića 2
44250 Petrinja

**Predmet: Izrada VII. Izmjena i dopuna Prostornog plana uređenja Grada Petrinje
- Dostava očitovanja**

Temeljem dopisa Grada Petrinje, u vezi dostave očitovanja za potrebu izrade VII. Izmjena i dopuna PPUG Petrinje, dostavljamo Vam sljedeće:

Obzirom na razloge predmetnih izmjena i dopuna Plana navedenih u Odluci o II. Izmjenama i dopunama Odluke o izradi VII. Izmjena i dopuna PPUG Petrinje, HŽ Infrastruktura d.o.o. nema posebnih zahtjeva na predmetne VII. Izmjene i dopune PPUG Petrinje.

Nadalje, ovim putem ponovno molimo da se uvažavaju zahtjevi koju su Vam dostavljeni našim dopisom broj 4351/20, 1.3.1. SK, dana 12. svibnja 2020. godine.

U popisu sektorskih dokumenata i propisa koje treba poštivati pri izradi plana navesti (ažurirati) i zakonsku regulativu za područje željezničke infrastrukture:

- Zakon o željeznici (NN 32/19 i 20/21),
- Zakon o sigurnosti i interoperabilnosti željezničkog sustava (NN 63/20),
- Odluka o razvrstavanju željezničkih pruga (NN 3/14 i 72/17),
- Pravilnik o željezničkoj infrastrukturi (NN 127/05 i 16/08),
- Pravilnik o općim uvjetima za građenje u zaštitnom pružnom pojasu (NN 93/10),
- Pravilnik o uvjetima za određivanje križanja željezničke pruge i drugih prometnica (NN 111/15),
- Pravilnik o načinu osiguravanja prometa na željezničko-cestovnim prijelazima i pješačkim prijelazima preko pruge (NN 111/15).

S poštovanjem,

DIREKTOR SEKTORA ZA RAZVOJ, PRIPREMU I
PROVEDBU INVESTICIJA I EU FONDOVA

Mirko Franović, dipl. ing. građ.



HŽ Infrastruktura d.o.o. ZAGREB, Mihanovićeve 12, TRGOVAČKI SUD U ZAGREBU, MBS: 080590485, OIB 39901919995,
Naziv i sjedište banke: Privredna banka Zagreb d.d., Zagreb, Radnička cesta 50, BROJ RAČUNA: HR4423400091110252804,
TEMLJNI KAPITAL: 224.188.000,00 kuna,
PREDSJEDNIK UPRAVE: Ivan Kršić, dipl. ing. građ.
ČLANOVI UPRAVE: mr. sc. Darko Barišić, dipl. ing.; Nikola Ljuban, dipl. ing.; Krunoslav Papić, dipl. ing.; Marko Z. Žubričić, dipl. ing.



REPUBLIKA HRVATSKA
SISAČKO-MOSLAVAČKA ŽUPANIJA
2176/06 - GRAD PETRINJA

Priloga broj:	12-05-2020
Klasifikacijski broj:	Ore. jed.
260-02/20-01/28	07
0-20-12	

KLASA: 350-05/20-01/124
URBROJ: 376-05-3-20-2
Zagreb, 5. svibnja 2020.

Republika Hrvatska
Sisačko-Moslavačka županija
Grad Petrinja
I. Gundulića 2
44250 Petrinja

Upravni odjel za prostorno uređenje, graditeljstvo, zaštitu okoliša i kulturne baštine

Predmet: Grad Petrinja
ODLUKA O IZRADI VII. IZMJENA I DOPUNA PPU GRADA PETRINJE
zahtjevi – smjernice za izradu

Veza: Vaš dopis KLASA: 350-02/20-01/08, URBROJ: 2176/06-07/15-20-8
od 24. travnja 2020.

Poštovani,

temeljem vašega zahtjeva obavještavamo vas da je prema odredbi čl. 3. Zakona o elektroničkim komunikacijama (NN br. 73/08, 90/11, 133/12, 80/13, 71/14 i 72/17; dalje: ZEK), elektronička komunikacijska infrastruktura, obavljanje djelatnosti elektroničkih komunikacijskih mreža i usluga, prostorno planiranje, gradnja, održavanje, razvoj i korištenje elektroničkih komunikacijskih mreža, elektroničke komunikacijske infrastrukture i druge povezane opreme te upravljanje i uporaba radiofrekvencijskog spektra, adresnog i brojevnog prostora, kao prirodno ograničenih općih dobara, od interesa su za Republiku Hrvatsku i da se prema odredbi iz čl. 25. st. 2. ZEK-a elektronička komunikacijska infrastruktura mora planirati u dokumentima prostornog uređenja. Temeljem odredbi čl. 25. st. 3. ZEK-a, Hrvatska regulatorna agencija za mrežne djelatnosti (dalje: HAKOM) u postupku donošenja dokumenata prostornog uređenja donosi prethodno mišljenje kojim se potvrđuje da se dokumentom prostornog uređenja uređuje gradnja elektroničke komunikacijske infrastrukture i druge povezane opreme u skladu s pravilnicima ZEK-a i u skladu s Uredbom o mjerilima razvoja elektroničke komunikacijske infrastrukture i druge povezane opreme (NN br. 131/12 i 92/15). Također, temeljem odredbi iz čl. 25. st. 11. ZEK-a, HAKOM utvrđuje i izdaje zahtjeve i mišljenja u postupku izrade i donošenja dokumenata prostornog uređenja.

Sukladno odredbama iz čl. 76. Zakona o prostornom uređenju (NN br. 153/13) prostorni plan općine određuje koridore infrastrukture značajne za grad, odnosno općinu, dakle određuje i koridore elektroničke komunikacijske infrastrukture. U skladu s prethodno navedenim zakonskim odredbama predmetni PPUO treba sadržavati smjernice za izgradnju nove i rekonstrukciju-širenje postojeće elektroničke komunikacijske infrastrukture kako slijedi:

Novu elektroničku komunikacijsku infrastrukturu za pružanje javnih komunikacijskih usluga putem elektroničkih komunikacijskih vodova, odrediti planiranjem koridora primjenjujući slijedeća načela:

- za gradove i naselja gradskog obilježja: podzemno u zoni pješačkih staza ili zelenih površina;

- za ostala naselja: podzemno i/ili nadzemno u zoni pješačkih staza ili zelenih površina;
- za međunarodno, magistralno i međumjesno povezivanje: podzemno slijedeći koridore prometnica ili željezničkih pruga. Iznimno kada je to moguće, samo radi bitnog skraćivanja trasa, koridor se može planirati i izvan koridora prometnica ili željezničkih pruga vodeći računa o pravu vlasništva.
- Za izgrađenu elektroničku komunikacijsku infrastrukturu za pružanje javnih komunikacijskih usluga putem elektroničkih komunikacijskih vodova planirati dogradnju, odnosno rekonstrukciju te eventualno proširenje radi implementacije novih tehnologija i/ili kolokacija odnosno potreba novih operatora, vodeći računa o pravu zajedničkog korištenja od strane svih operatora.
- Novu elektroničku komunikacijsku infrastrukturu za pružanje komunikacijskih usluga putem elektromagnetskih valova, bez korištenja vodova, odrediti planiranjem postave baznih stanica i njihovih antenskih sustava na antenskim prihvataima na izgrađenim građevinama i rešetkastim i/ili jednocjevnim stupovima u gradovima, naseljima i izvan njih, bez detaljnog definiranja (točkastog označavanja) lokacija različito za:
 - gradove i gusto naseljena područja ili njihove dijelove i to posebno za brdovita i posebno za ravničasta područja;
 - ostala naselja i to posebno za brdovita i posebno za ravničasta područja;vodeći računa o mogućnosti pokrivanja tih područja radijskim signalom koji će se emitirati radijskim sustavima smještenim na te antenske prihvate (zgrade i/ili stupove) uz načelo zajedničkog korištenja od strane svih operatora-koncesionara, gdje god je to moguće.

Prostorni planovi ne smiju sadržavati nazive tvrtki (operatora), uređaja i nazivlja kojima bi se moglo narušiti pravo na ravnopravno tržišno natjecanje.

Podatke o postojećoj elektroničkoj komunikacijskoj infrastrukturi u zoni obuhvata plana kao i podatke o pokrivenosti područja radijskim signalom operatora pokretnih komunikacija, projektant-planer prikuplja od nadležnog ureda za katastar, operatora za pružanje elektroničkih komunikacijskih usluga uz uporabu radiofrekvencijskog spektra i operatora za pružanje elektroničkih komunikacijskih usluga putem elektroničkih komunikacijskih vodova. Popis u prilogu.

Prije prihvatanja Konačnog prijedloga PPU-a, nositelj izrade dužan je pribaviti mišljenje HAKOM-a.

S poštovanjem,

RAVNATELJ
HRVATSKA REGULATORNA AGENCIJA
ZA MREŽNE DJELATNOSTI
Roberta Frangeša Mihanovića, 9
4 Z A G R E B
od. Turošić
mr.sc. Miran Gosta

Privitak (1)

1. Popis operatora

Dostaviti:

1. Naslovu preporučeno



REPUBLIKA HRVATSKA
SISAČKO-MOSLAVAČKA ŽUPANIJA
217600 - GRAD PETRINJA

Primljeno:	03-08-2020
Klasifikacija: ovjeka	Org. jed.
350-02/20-07/08	07
376-05-10-	

KLASA: 350-05/20-01/124
URBROJ: 376-05-3-20-04
Zagreb, 27.7.2020.

Republika Hrvatska
Sisačko-Moslavačka županija
Grad Petrinja
I. Gundulića 2
44250 PETRINJA

Upravni odjel za prostorno uređenje, graditeljstvo, zaštitu okoliša i kulturne baštine

Predmet: Grad Petrinja
ODLUKA O IZMJENAMA I DOPUNAMA ODLUKE O IZRADI VII.
IZMJENA I DOPUNA PPU GRADA PETRINJE
zahtjevi – smjernice za izradu

Veza: Vaš dopis KLASA: 350-02/20-01/08, URBROJ: 2176/06-07/15-20-32
od 20. srpnja 2020.

Poštovani,

temeljem vašega zahtjeva obavještavamo vas da je prema odredbi čl. 3. Zakona o elektroničkim komunikacijama (NN br. 73/08, 90/11, 133/12, 80/13, 71/14 i 72/17; dalje: ZEK), elektronička komunikacijska infrastruktura, obavljanje djelatnosti elektroničkih komunikacijskih mreža i usluga, prostorno planiranje, gradnja, održavanje, razvoj i korištenje elektroničkih komunikacijskih mreža, elektroničke komunikacijske infrastrukture i druge povezane opreme te upravljanje i uporaba radiofrekvencijskog spektra, adresnog i brojevnog prostora, kao prirodno ograničenih općih dobara, od interesa su za Republiku Hrvatsku i da se prema odredbi iz čl. 25. st. 2. ZEK-a elektronička komunikacijska infrastruktura mora planirati u dokumentima prostornog uređenja. Temeljem odredbi čl. 25. st. 3. ZEK-a, Hrvatska regulatorna agencija za mrežne djelatnosti (dalje: HAKOM) u postupku donošenja dokumenata prostornog uređenja donosi prethodno mišljenje kojim se potvrđuje da se dokumentom prostornog uređenja uređuje gradnja elektroničke komunikacijske infrastrukture i druge povezane opreme u skladu s pravilnicima ZEK-a i u skladu s Uredbom o mjerilima razvoja elektroničke komunikacijske infrastrukture i druge povezane opreme (NN br. 131/12 i 92/15). Također, temeljem odredbi iz čl. 25. st. 11. ZEK-a, HAKOM utvrđuje i izdaje zahtjeve i mišljenja u postupku izrade i donošenja dokumenata prostornog uređenja.

Sukladno odredbama iz čl. 76. Zakona o prostornom uređenju (NN br. 153/13) prostorni plan općine određuje koridore infrastrukture značajne za grad, odnosno općinu, dakle određuje i koridore elektroničke komunikacijske infrastrukture. U skladu s prethodno navedenim zakonskim odredbama predmetni PPUO treba sadržavati smjernice za izgradnju nove i rekonstrukciju-širenje postojeće elektroničke komunikacijske infrastrukture kako slijedi:

Novu elektroničku komunikacijsku infrastrukturu za pružanje javnih komunikacijskih usluga putem elektroničkih komunikacijskih vodova, odrediti planiranjem koridora primjenjujući slijedeća načela:

- za gradove i naselja gradskog obilježja: podzemno u zoni pješačkih staza ili zelenih površina;

HRVATSKA REGULATORNA AGENCIJA ZA MREŽNE DJELATNOSTI

Roberta Frangeša Mihanovića 9, 10110 Zagreb / OIB: 87950783661 / Tel: (01) 7007 007, Fax: (01) 7007 070 / www.hakom.hr



- za ostala naselja: podzemno i/ili nadzemno u zoni pješačkih staza ili zelenih površina;
- za međunarodno, magistralno i međumjesno povezivanje: podzemno slijedeći koridore prometnica ili željezničkih pruga. Iznimno kada je to moguće, samo radi bitnog skraćivanja trasa, koridor se može planirati i izvan koridora prometnica ili željezničkih pruga vodeći računa o pravu vlasništva.
- Za izgrađenu elektroničku komunikacijsku infrastrukturu za pružanje javnih komunikacijskih usluga putem elektroničkih komunikacijskih vodova planirati dogradnju, odnosno rekonstrukciju te eventualno proširenje radi implementacije novih tehnologija i/ili kolokacija odnosno potreba novih operatora, vodeći računa o pravu zajedničkog korištenja od strane svih operatora.
- Novu elektroničku komunikacijsku infrastrukturu za pružanje komunikacijskih usluga putem elektromagnetskih valova, bez korištenja vodova, odrediti planiranjem postave baznih stanica i njihovih antenskih sustava na antenskim prihvataima na izgrađenim građevinama i rešetkastim i/ili jednocjevnim stupovima u gradovima, naseljima i izvan njih, bez detaljnog definiranja (točkastog označavanja) lokacija različito za:
 - gradove i gusto naseljena područja ili njihove dijelove i to posebno za brdovita i posebno za ravničasta područja;
 - ostala naselja i to posebno za brdovita i posebno za ravničasta područja;vodeći računa o mogućnosti pokrivanja tih područja radijskim signalom koji će se emitirati radijskim sustavima smještenim na te antenske prijvate (zgrade i/ili stupove) uz načelo zajedničkog korištenja od strane svih operatora-koncesionara, gdje god je to moguće.

Prostorni planovi ne smiju sadržavati nazive tvrtki (operatora), uređaja i nazivlja kojima bi se moglo narušiti pravo na ravnopravno tržišno natjecanje.

Podatke o postojećoj elektroničkoj komunikacijskoj infrastrukturi u zoni obuhvata plana kao i podatke o pokrivenosti područja radijskim signalom operatora pokretnih komunikacija, projektant-planer prikuplja od nadležnog ureda za katastar, operatora za pružanje elektroničkih komunikacijskih usluga uz uporabu radiofrekvencijskog spektra i operatora za pružanje elektroničkih komunikacijskih usluga putem elektroničkih komunikacijskih vodova. Popis u prilogu.

Prije prihvaćanja Konačnog prijedloga PPU-a, nositelj izrade dužan je pribaviti mišljenje HAKOM-a.

S poštovanjem,

RAVNATELJ


HRVATSKA REGULATORNA AGENCIJA
ZA MREŽNE DJELATNOSTI
Roberta Frangeša Mihanovića 9
3 Z A G R E B
mr.sc. Miran Gosta

Privitak (1)

1. Popis operatora

Dostaviti:

1. Naslovu preporučeno

- za ostala naselja: podzemno i/ili nadzemno u zoni pješačkih staza ili zelenih površina;
- za međunarodno, magistralno i međumjesno povezivanje: podzemno slijedeći koridore prometnica ili željezničkih pruga. Iznimno kada je to moguće, samo radi bitnog skraćivanja trasa, koridor se može planirati i izvan koridora prometnica ili željezničkih pruga vodeći računa o pravu vlasništva.
- Za izgrađenu elektroničku komunikacijsku infrastrukturu za pružanje javnih komunikacijskih usluga putem elektroničkih komunikacijskih vodova planirati dogradnju, odnosno rekonstrukciju te eventualno proširenje radi implementacije novih tehnologija i/ili kolokacija odnosno potreba novih operatora, vodeći računa o pravu zajedničkog korištenja od strane svih operatora.
- Novu elektroničku komunikacijsku infrastrukturu za pružanje komunikacijskih usluga putem elektromagnetskih valova, bez korištenja vodova, odrediti planiranjem postave baznih stanica i njihovih antenskih sustava na antenskim prihvataima na izgrađenim građevinama i rešetkastim i/ili jednocjevnim stupovima u gradovima, naseljima i izvan njih, bez detaljnog definiranja (točkastog označavanja) lokacija različito za:
 - gradove i gusto naseljena područja ili njihove dijelove i to posebno za brdovita i posebno za ravničasta područja;
 - ostala naselja i to posebno za brdovita i posebno za ravničasta područja;vodeći računa o mogućnosti pokrivanja tih područja radijskim signalom koji će se emitirati radijskim sustavima smještenim na te antenske prihvate (zgrade i/ili stupove) uz načelo zajedničkog korištenja od strane svih operatora-koncesionara, gdje god je to moguće.

Prostorni planovi ne smiju sadržavati nazive tvrtki (operatora), uređaja i nazivlja kojima bi se moglo narušiti pravo na ravnopravno tržišno natjecanje.

Podatke o postojećoj elektroničkoj komunikacijskoj infrastrukturi u zoni obuhvata plana kao i podatke o pokrivenosti područja radijskim signalom operatora pokretnih komunikacija, projektant-planer prikuplja od nadležnog ureda za katastar, operatora za pružanje elektroničkih komunikacijskih usluga uz uporabu radiofrekvencijskog spektra i operatora za pružanje elektroničkih komunikacijskih usluga putem elektroničkih komunikacijskih vodova. Popis u prilogu.

Prije prihvatanja Konačnog prijedloga PPU-a, nositelj izrade dužan je pribaviti mišljenje HAKOM-a.

S poštovanjem,

HRVATSKA REGULATORNA AGENCIJA
ZA MREŽNE DJELATNOSTI
Roberta Frangeša Mihanovića 9
4 Z A G R E B
RAVNATELJ
rd. *Miran Gosta*
mr.sc. *Miran Gosta*

Privitak (1)

1. Popis operatora

Dostaviti:

1. Naslovu preporučeno



VII. IZMJENE I DOPUNE PROSTORNOG PLANA UREĐENJA GRADA PETRINJE
- PRILOZI PLANA -

POPIS KONCESIONARA ZA PRUŽANJE ELEKTRONIČKIH KOMUNIKACIJSKIH USLUGA UZ UPORABU RF SPEKTRA					
	NAZIV KONCESIONARA	ADRESA	KONTAKT OSOBA	TEL/FAX	E-MAIL
1.	TELEMACH HRVATSKA d.o.o.	Josipa Marohnića 1 ZAGREB	MILAN PUHALO	tel: 01/ 6328 326 095/ 6328 326	milan.puhalo@tele2.com
2.	HRVATSKI TELEKOM d.d.	Radnička cesta 21 10 000 ZAGREB	GORAN TOPLEK	tel: 01/ 4983 01 098 233 458	goran.toplek@t.ht.hr
3.	A1 Hrvatska d.o.o.	Vrtni put 1 ZAGREB	DAMIR DIJANIĆ	tel: 021/ 4691 810 091/ 469 1810	d.dijanic@A1.hr

POPIS OPERATORA ZA PRUŽANJE ELEKTRONIČKIH KOMUNIKACIJSKIH USLUGA PUTEM ELEKTRONIČKIH KOMUNIKACIJSKIH VODOVA

1	HRVATSKI TELEKOM d.d.	Harambašićeva 39	10000 Zagreb	052 621 477	Odjel za elektroničko komunikacijsku infrastrukturu (EKI) Web sučelje: https://eki-zahtjevi.t.ht.hr
2	OT-OPTIMA TELEKOM d.d.	Bani 75a, Zagreb	10010 Zagreb	01 5554 559	Odsjek za upravljanje mrežnom infrastrukturom Web sučelje: https://eki-izjave.optinet.hr
3	A1 Hrvatska d.o.o.	Vrtni put 1, Zagreb	10000 Zagreb	01/4691 884	Odjel fiksne pristupne mreže infrastruktura@A1.hr



ELEKTRA SISAK

Kralja Tomislava 42
44000 Sisak

TELEFON • 044/558-111 •
TELEFAKS • 044/558-102 •
POŠTA • 44000 • SERVIS
IBAN • HR1823600001400165267


REPUBLIKA HRVATSKA
SISAČKO-MOSLAVAČKA ŽUPANIJA
GRAD PETRINJA
UPRAVNI ODJEL ZA PROSTORNO
UREĐENJE, GRADITELJSTVO, ZAŠTITU
OKOLIŠA I KULTURNE BAŠTINE

NAŠ BROJ I ZNAK: 401800102/1835/20DK

VAŠ BROJ I ZNAK: 2176/06-07/15-20-8

PREDMET VII. Izmjene i dopune Prostornog plana
uređenja Grada Petrinje – Zahtjev za
dostavu planskih smjernica

DATUM 28. svibnja 2020.



Poštovani,

Povodom predmetnog zahtjeva klasa: 350-02/20-01/08 obavještavamo Vas da ostajemo pri našem očitovanju broj i znak: 401800102/421/20DK od 4. veljače 2020. godine izdanom u postupku izrade VI. Izmjena i dopuna Prostornog plana uređenja grada Petrinje.

S poštovanjem,

Co: - Odjel za pristup mreži
- pismohrana

Elektra Sisak
Direktor:


Mario Stajdohar, dipl. inž. el.

HEP - Operator distribucijskog sustava d.o.o. ZAGREB
DISTRIBUCIJSKO PODRUČJE
ELEKTRA SISAK 1

ČLAN HEP GRUPE

• UPRAVA DRUŠTVA • DIREKTOR • NIKOLA ŠULENTIĆ •

• TRGOVAČKI SUD U ZAGREBU MBS 080434230 • MB 1643991 •
• OIB 46830600751 • UPLAĆEN TEMELJNI KAPITAL 699.436.000,00 HRK •
• www.hep.hr •



ELEKTRA SISAK

Kralja Tomislava 42
44000 Sisak

TELEFON • 044/558-111 •
TELEFAKS • 044/558-102 •
POŠTA • 44000 • SERVIS
IBAN • HR1823600001400165267

NAŠ BROJ I ZNAK: 401800102/2560/20DK

PREDMET VII. Izmjene i dopune Prostornog plana uređenja Grada Petrinje – Zahtjev za dostavu planskih smjernica

Poštovani,

Povodom predmetnog zahtjeva klasa: 350-02/20-01/08 obavještavamo Vas da ostajemo pri našem očitovanju broj i znak: 401800102/1835/20DK od 28. svibnja 2020. godine izdanom u postupku izrade VI. Izmjena i dopuna Prostornog plana uređenja grada Petrinje.

S poštovanjem,

Co. - Odjel za pristup mreži
- pismohrana

REPUBLIKA HRVATSKA
SISAČKO-MOSLAVAČKA ŽUPANIJA
2176/06 - GRAD PETRINJA

Prinudno: 07-08-2020		
Šifra klasa	Šifra grada	Gr. red.
350-02	20-01	08
Šifra predmeta	Šifra	Vrij.
0-0-	-	-

REPUBLIKA HRVATSKA
SISAČKO-MOSLAVAČKA ŽUPANIJA
GRAD PETRINJA
UPRAVNI ODJEL ZA PROSTORNO
UREĐENJE, GRADITELJSTVO, ZAŠTITU
OKOLIŠA I KULTURNE BAŠTINE

VAŠ BROJ I ZNAK: 2176/06-07/15-20-32

DATUM 31. srpnja 2020.

Elektra Sisak
Direktor:


Mario Štajdhar, dipl.inž.el.

HEP-Operator distribucijskog sustava
DISTRIBUCIJSKI SUSTAV
ELEKTRA SISAK

ČLAN HEP GRUPE

• UPRAVA DRUŠTVA • DIREKTOR • NIKOLA ŠULENTIĆ •

• TRGOVAČKI SUD U ZAGREBU MBS 080434230 • MB 1643991 •
• OIB 46830600751 • UPLAĆEN TEMELJNI KAPITAL 699.436.000,00 HRK •
• www.hep.hr •



Hrvatski operator prijenosnog sustava d.o.o.
Sektor za razvoj, priključenja, izgradnju i
upravljanje imovinom

Kupska 4, 10000 Zagreb, Hrvatska
Telefon +385 1 4545 111 +385 1 4545 652
Telefaks +385 1 4545 277
Pošta 10001 Zagreb • Servis

REPUBLICA HRVATSKA
NAZUPANIJA
GRAD PETRINJA

07-06-2020

K	350-02/20-01/08	07
L	3-22-20	2

REPUBLICA HRVATSKA
SISAČKO – MOSLOVAČKA ŽUPANIJA
GRAD PETRINJA
Upravni odjel za prostorno uređenje,
graditeljstvo, zaštitu okoliša i kulturne baštine

Ivana Gundulića 2
44 250 Petrinja

Klasa 700/20-07/358

DATUM: 22. svibnja 2020.

Ur. broj 3-200-002-01/IV-20-02

PREDMET: VII. Izmjene i dopune Prostornog plana uređenja Grada Petrinje
-dostava podataka na upit,

Poštovani,

U skladu sa Vašim zahtjevom: Klasa: 350-02/20-01/08, Ur. Broj: 2176/06-07/15-20-8 po predmetu dostave odluke o VII. Izmjenama i dopunama Prostornog plana uređenja Grada Petrinje, postupajući prema odredbama Zakona o energiji (NN 120/12, 14/14, 95/15, 102/15), Zakona o tržištu električne energije (NN 23/13, 95/15, 102/15, 68/18) kojim se uređuju elektroenergetske djelatnosti u RH, članak 1, stavak 3 i članak 8 i sukladno odredbama Zakona o prostornom uređenju (čl. 90.), temeljem dostavljenih kartografskih prikaza do sada važećih Prostorno planskih dokumenata Grada Petrinje, obavljenog pregleda tekstualnog dijela i druge stručne dokumentacije i prikupljenih saznanja o stvarnom stanju u prostoru, Hrvatski operator prijenosnog sustava d.o.o., Sektor za razvoj, priključenja, izgradnju i upravljanje imovinom u sklopu svojih nadležnosti, donosi slijedeće:

OČITOVANJE

Predmetno očitovanje dostavljamo Vam kao općinskom tijelu koje izrađuje Plan, provodi pripreme radnje, postupke koje prethode donošenju VII. Izmjena i dopuna Prostornog plana uređenja Grada Petrinje i obavlja koordinaciju prema ostalim tijelima sudionicima izrade i prihvaćanja Plana.

1. Uvidom u pogonsku i tehničku dokumentaciju Prijenosnog područja Zagreb, utvrđeno je da nisu svi postojeći dalekovodi i trafostanice napona 110, 220 i 400 kV kvalitetno opisani u tekstualnom dijelu Prostornog plana uređenja Grada Petrinje, Odredbe za provedbu (Službeni vjesnik Grada Petrinje br. 1/2018) čl. 161., Naslova 5. „Uvjeti utvrđivanja koridora ili trasa i površina prometnih i drugih infrastrukturnih sustava“, podnaslova 5.2.2. Elektroenergetska mreža, potrebno je dati dopune prema slijedećem popisu postojećih vodova (DV), transformatorskih stanica (TS) naponske razine 400, 220 i 110 kV:

- Priključni DV 2x220 kV TE Sisak – na DV 220 kV TS Mraclin-TS Prijedor (R. BiH)
- DV 220 kV TS Mraclin – TS Prijedor (R. BiH)
- DV 110 kV TS Pračno – TS Petrinja
- DV 110 kV TS Petrinja – TS Glina
- DV 2x110 kV TS Pračno – TS Siscia/TS Mraclin

UPRAVA DRUŠTVA • Predsjednik Uprave Tomislav Plavšić • Članovi Dejan Liović • Zlatko Visković

IBAN HR97 2340 0091 1101 7745 1 • Privredna banka Zagreb • OIB 13148821633
Trgovački sud u Zagrebu • MBS 080517105 •
Temeljni kapital u iznosu 4.948.627.300,00 HRK
uplaćen u cijelosti u novcu, stvarima i pravima
www.hops.hr



- TS 110 / 20 kV Petrinja
2. Uvidom i izvršenom kontrolom u kartografski prikaz važećih Izmjena i dopuna prostornog plana uređenja Grada Petrinje, karta br. 2. – Infrastrukturni sustavi, Energetski sustavi, uočili smo da trasa postojećeg priključnog dalekovoda DV 2x220 kV TE Sisak – na DV 220 kV TS Mraclin-TS Prijedor (R. BiH) nije pravilno prikazana, odnosno nije prikazana kao postojeći objekti u prostoru. Budući da je priključni dalekovoda DV 2x220 kV TE Sisak – na DV 220 kV TS Mraclin-TS Prijedor (R. BiH) postojeća građevina, završena i u funkciji, odnosno čini dio prostora, potrebno je u grafičkim prikazima VII. Izmjena i dopuna Prostornog plana uređenja Grada Petrinje prikazati punom crvenom linijom - postojeće građevine te također izvršiti korekciju u tekstualnom dijelu Prostornog plana uređenja Grada Petrinje koji nabraja postojeće visokonaponske građevine;
 3. Pregledom planske i projektne dokumentacije Službe za pripremu izgradnje i izgradnju, te zatim izvršenom usporedbom sa Odredbama za provođenje V. Izmjena i dopuna Prostornog plana uređenja Grada Petrinje, zaključujemo da je potrebno nadopuniti / izmijeniti popis planiranih vodova (DV) i rasklopnih postrojenja (RP), naponskog napona 110, 220 i 400 kV, čl. 161., Naslova 5. „Uvjeti utvrđivanja koridora ili trasa i površina prometnih i drugih infrastrukturnih sustava“, podnaslova 5.2.2. Elektroenergetska mreža i to ispod pobrojanih postojećih visokonaponskih objekata i postrojenja iz točke 1. ovog očitovanja:
 - PL DV 2x400 kV TE Sisak– TS Prijedor (BiH);
 - PL DV 110 kV TS Glina – PL RP HE Pokuplje;
 - PL RP HE Pokuplje;
 4. Predlažemo u redovnom postupku izrade VII. Izmjene i dopune Prostornog plana uređenja Grada Petrinje usklađenje grafičkog prikaza i tekstualnog opisa sa planom višeg reda, odnosno sa Prostornim planom Sisačko – moslovačke županije, te je navedeno potrebno izmijeniti u postupku donošenja VII. Izmjena i dopuna Prostornog plana uređenja Grada Petrinje.
 5. U čl. 163., podnaslova 5.2.2. Elektroenergetska mreža navode se i utvrđuju vrijednosti zaštitnih koridora za postojeće infrastrukturne građevine dalekovoda, izvršenom usporedbom vrijednosti zaštitnih koridora za postojeće i planirane trase dalekovoda izvršili smo korekciju, koju Vam dostavljamo. Vrijednost zaštitnih koridora potrebno je za postojeće dalekovode specificirati sukladno njihovim različitim naponskim nivoima, a sa ciljem usklađenja sa čl. 222 Mrežnih pravila prijenosnog sustava (NN br. 67/2017).

Vrsta i nazivni napon prijenosnog voda	Tip prijenosnog voda	Najmanja širina zaštićenog pojasa (lijevo i desno od uzdužne osi prijenosnog voda)	
		Postojeći vodovi	Planirani vodovi
		Nadzemni 110 kV	Jednostruki
	Dvostruki	25 m	30 m
Nadzemni 220 kV	Jednostruki	25 m	30 m
	Dvostruki	30 m	35 m
Nadzemni 400 kV	Jednostruki	35 m	40 m
	Dvostruki	40 m	50 m



Ispod navedene tablice potrebno je dodati tekst: "...tijelo koje vodi upravni postupak izdavanja dozvola za zahvat u prostoru (provođenje dokumenata prostornog uređenja) i dozvola za gradnju građevina u zaštitnom koridoru dalekovoda ili prostoru u okruženju transformatorske stanice dužno je zatražiti posebne uvjete gradnje od nadležnog elektroprivrednog poduzeća/tvrtke (Hrvatski operator prijenosnog sustava ili operator distribucijskog sustava) u čijoj se nadležnosti nalazi postojeći ili planirani dalekovod/kabel ili transformatorska stanica..."

Po izvršenom upisu i korekcijama prema uputama iz gore navedenih točaka potrebno je kroz prethodne radnje, postupak ishođenja suglasnosti na konačan prijedlog VII. Izmjena i dopuna Prostornog plana uređenja Grada Petrinje, poslati korigiranu tehničku dokumentaciju na uvid kao i poziv svim tijelima Hrvatski operator prijenosnog sustava d.o.o. nadležnima za planirane visokonaponske objekte i postrojenja (DV i TS):

- Hrvatski operator prijenosnog sustava d.o.o., Sektor za razvoj, investicije i izgradnju, Služba za pripremu izgradnje i izgradnju, Kupuska 4, 10 000 Zagreb.

te zatražiti njihovo zaključno/konačno očitovanje u postupku donošenja VII. Izmjena i dopuna Prostornog plana uređenja Grada Petrinje.

Za sve dodatne informacije, dostavu dokumentacije, konzultacije koje su vezane uz predmetno očitovanje, možete se obratiti g. Jošku Moseru, tel. 01/45-45-841, mob. 099/310-88-01, fax. 01/4545-277 i na e-mail adresu: josko.moser@hops.hr.

HEP – Operator distribucijskog sustava d.o.o.
Elektra Sisak
Ulica Kralja Tomislava 42, 44 000 Sisak;

i to za vodove i postrojenja koji se nalaze u okviru njihove nadležnosti, a koji su prisutni u granicama obuhvata VII. Izmjena i dopuna Prostornog plana uređenja Grada Petrinje.

S poštovanjem,

Direktor Sektora za razvoj, priključenja,
izgradnju i upravljanje imovinom

Rajko Uglješa, dipl.ing. el.

(Stamped logo of HOPS and handwritten initials)

Prilog:

1. Kartografski prikaz V. Izmjena i dopuna Prostornog plana uređenja Grada Petrinje, Karta br. 1.
2. Infrastrukturni sustav – Energetski sustav, van mjerila.
3. Kartografski prikaz Prostornog plana Sisačko-moslavačke županije, Karta br. 2.A
4. Infrastrukturni sustavi i mreže – Elektroenergetika, van mjerila

Co:

1. Sektor za razvoj, priključenja, izgradnju i upravljanje imovinom
2. Služba za pripremu izgradnje i izgradnju (B. Štambak, dipl. ing. el.)
3. Odjel za prostorno planiranje i izdavanje posebnih uvjeta (J. Moser, prof. geo-geo.)
4. Služba za razvoj, Odjel za održivi razvoj (S. Cazin, dipl. ing. el.)
5. Prijenosno područje Zagreb, Ured direktora
6. Prijenosno područje Zagreb, Služba za upravljanje područnom mrežom
7. Prijenosno područje Zagreb, Odjel za nadzemne i kabelaške vodove
8. Arhiva



VII. IZMJENE I DOPUNE PROSTORNOG PLANA UREĐENJA GRADA PETRINJE
- PRILOZI PLANA -

REPUBLIKA HRVATSKA
SISAČKO-MOSLAVAČKA ŽUPANIJA
21176/06 - GRAD PETRINJA

14-05-2020

350-02/20-01/08

Org. jed. 07

Udžbeni broj. 0-20-14

Pln. 1

Vrt. -

plinacro d.o.o.
Savska 88A
Klasa: PL/20-01/1404
Datum: 11-05-2020
UR. BR.: R/P-20-02

SISAČKO-MOSLAVAČKA ŽUPANIJA
GRAD PETRINJA
Upravni odjel za prostorno uređenje, graditeljstvo,
zaštitu okoliša i kulturne baštine
Ivana Gundulića 2
44 250 Petrinja

PREDMET: VII. Izmjene i dopune Prostornog plana uređenja Grada Petrinje
– dostava planskih smjernica

Poštovani,

nastavno na Vaš zahtjev iz dopisa Klasa: 350-02/20-01/08; Ur.br.: 2176/06-07/15-20-8 od 24. travnja 2020. godine, dostavljamo Vam sljedeće očitovanje kao i podatke.

Na području Grada Petrinje Plinacro d.o.o. planira izgradnju **magistralnog plinovoda Bosiljevo – Sisak i nadzemnog objekta BS-7 Hrastovica** (blokadna stanica). Za navedeni plinovod ishodena je Lokacijska dozvola s klauzulom pravomoćnosti, a planira se položiti u koridoru naftovoda.

Slijedom navedenog, u grafički dio plana, odnosno u kartografski prikaz infrastrukturnih sustava, potrebno je kartirati navedeni plinovod.

U tekstualni dio, odnosno u „Odredbe za provođenje“, potrebno je uvrstiti sljedeće:

„Za postojeće magistralne plinovode (kao i one koji imaju pravovaljanu Lokacijsku odnosno Građevinsku dozvolu, a još nisu izgrađeni) nužno je primjenjivati Čl. 8. i 9. Pravilnika o tehničkim uvjetima i normativima za siguran transport tekućih i plinovitih ugljikovodika magistralnim naftovodima i plinovodima te naftovodima i plinovodima za međunarodni transport (Sl. list, br. 26/85) koji, između ostalog, podrazumijeva zaštitni koridor magistralnog plinovoda koji iznosi 30 metara lijevo i desno od osi plinovoda u kojem je zabranjena gradnja objekata namijenjenih za stanovanje ili boravak ljudi. Također, za sve zahvate u prostoru vezane uz gradnju u blizini plinovoda, nužno je zatražiti posebne uvjete gradnje od upravitelja voda.“

Prostorni položaj navedenog plinovoda na području Grada Petrinje dostavljamo Vam u prilogu u vektorskom obliku (.dwg format_ projekcija HTRS96/TM).

S poštovanjem,

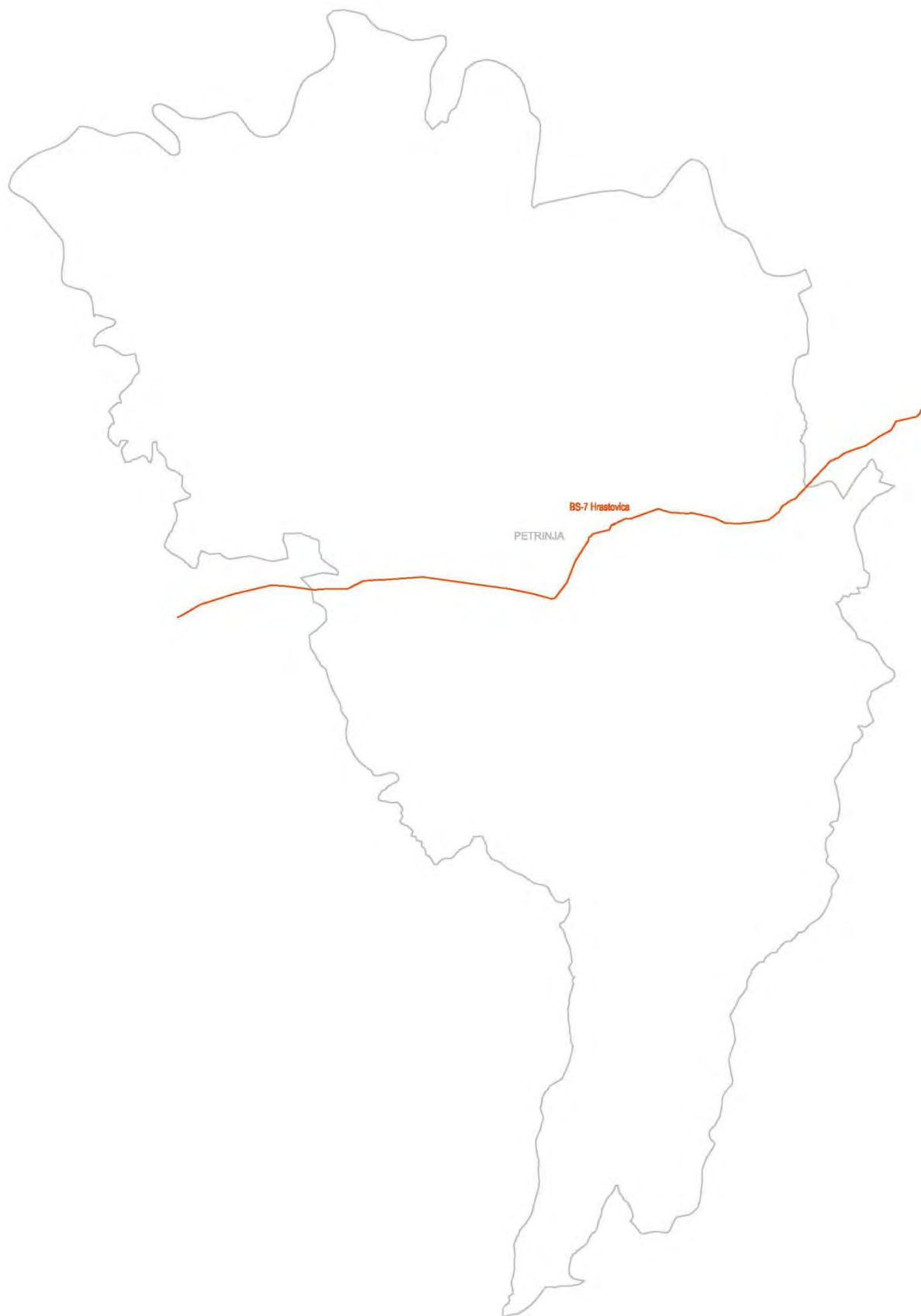
Rukovoditeljica
Službe geodetskih poslova
Vanja Skopljak Štulić, dipl. ing.

Direktor
Sektora razvoja i investicija
Antun Kranjčec, dipl. ing.

- prilog: CD s podacima (kao u tekstu)


plinacro
d.o.o. • Zagreb

PLINACRO D.O.O., SAVSKA 88A - 10 000 ZAGREB - HRVATSKA (TEL) +385 1 6301777 • (FAX) +385 1 6301724
PLINACRO@PLINACRO.HR
UPISANO U SUDSKI REGISTAR TRGOVAČKOG SUDA U ZAGREBU POD MBS: 080304171; OIB 69401829750,
IZNOS TEMELJNOG KAPITALA 912.022.000,00 KUNA UPLAĆEN U CIELOSTI
RAVA DRUŠTVA : PREDsjednik UPRAVE IVICA ARAR, ČLANICA UPRAVE DARIA KRSTIČEVIĆ, ČLAN UPRAVE MARIN ZOVKO
SWIFT: PBZGHR2X; IBAN: HR8323400091100225794; PRIVREDNA BANKA ZAGREB D.D.
SWIFT: ZABHR2X; IBAN: HR2923500001101634086; ZAGREBAČKA BANKA D.D.
SWIFT: HPBZHR2X; IBAN: HR4023900011100339797; HRVATSKA POŠTANSKA BANKA D.D.
SWIFT: RZBHHR2X; IBAN: HR7624840091100790686; RAFFEISENBANK AUSTRIA D.D.
SWIFT: ESBCHR22; IBAN: HR2624020061100519753; ERSTE&STEIERMÄRKISCHE BANK D.D.
SWIFT: HAABHR22; IBAN: HR3625000091101222178; ADDIKO BANK D.D.
SWIFT: PAZGHR2X; IBAN: HR6924080021100030496; PARTNER BANKA D.D.
SWIFT: OTPVHR2X; IBAN: HR8924070001100614480; OTP BANKA DD



SISAČKO-MOSLAVAČKA ŽUPANIJA
GRAD PETRINJA
Upravni odjel za prostorno uređenje, graditeljstvo i zaštitu okoliša
Ivana Gundulića 2
44 250 Petrinja

REPUBLIKA HRVATSKA
SISAČKO-MOSLAVAČKA ŽUPANIJA
2176/06 - GRAD PETRINJA
12-07-2021

Projekat:	12-07-2021
Šifra:	350-02/20-01/08
Uradbeni broj:	0-21-52
Pril.	07

plinacro d.o.o.
Savska BBA // 10 000 Zagreb
Klasa: PL/20-01/1404
Datum: 09.07.2021.
UR. BR.: RIAO-21-05

PREDMET: VII. Izmjene i dopune Prostornog plana uređenja Grada Petrinje
– dostava planskih smjernica

Poštovani,

nastavno na Vaš zahtjev iz dopisa Klasa: 350-02/20-01/08; Ur.br.: 2176/06-07/15-21-50 od 30.lipnja 2021. godine, dostavljamo Vam sljedeće očitovanje kao i podatke.

Na području Grada Petrinje Plinacro d.o.o. planira izgradnju magistralnog plinovoda Bosiljevo – Sisak i nadzemnog objekta BS-7 Hrastovica (blokadna stanica). Za navedeni plinovod ishodena je Lokacijska dozvola s klauzulom pravomoćnosti, a planira se položiti u koridoru naftovoda.

Sljedom navedenog, u grafički dio plana, odnosno u kartografski prikaz infrastrukturnih sustava, potrebno je kartirati navedeni plinovod.

U tekstualni dio, odnosno u „Odredbe za provođenje“, potrebno je uvrstiti sljedeće:

„Planirani magistralni plinovodi su u prostornom planu određeni koridorom od 1000 metara. Konačna trasa magistralnih plinovoda i pratećih nadzemnih objekata odredit će se prilikom projektiranja gdje će se voditi računa o prostornim planovima i postojećoj infrastrukturi, od nadležnih tijela ishodit će se posebni uvjeti gradnje, provest će se precizne geodetske i geološke izmjere, primijeniti tehnološke inovacije, uzeti u obzir utjecaj zahvata na okoliš, krajobrazne te kulturne vrijednosti (arheologija) i po potrebi provesti dodatna istraživanja. Iznimno su dopuštena pojedinačna odstupanja od planiranog koridora u slučajevima nemogućnosti polaganja plinovoda na određenim lokalitetima koji su pod određenim režimima zaštite ili iz krajobraznih, kulturnih, geoloških, tehničkih, sigurnosnih i ostalih razloga. Moguća odstupanja u pogledu rješenja trase odnosno koridora magistralnih plinovoda te lokacije i dimenzije pripadajućih nadzemnih objekata, utvrđenih ovim Planom, neće se smatrati izmjenama Plana. Dodatno, u smislu održavanja, modernizacije i razvoja plinskog transportnog sustava od županijskog i državnog značaja, a da bi se omogućio pouzdan i siguran transport prirodnog plina, omogućena je izgradnja novih magistralnih plinovoda u koridorima postojećih iako nisu nužno izrijekom navedeni u ovom Planu.



Plinacro d.o.o. // Savska BBA // 10 000 Zagreb p.p. 355 // Hrvatska (tel) +385 1 6301777 // (fax) +385 1 6301724 // plinacro@plinacro.hr
Upisano u sudski register Trgovačkog suda u Zagrebu pod MBS: 080304171, OIB 69401829750; iznos temeljnog kapitala 912.022.000,00 kuna uplaćen u cijelosti
Uprava društva: predsjednik Uprave Ivica Arar, članica Uprave Daria Krstičević, član Uprave Marin Zovko
SWIFT: PBZGHR2X; IBAN: HR8323400091100225794; Privredna banka Zagreb d.d.
SWIFT: ZABAHR2X; IBAN: HR292360001101634006; Zagrebačka banka d.d.
SWIFT: HPBZHR2X; IBAN: HR4023900011100339797; Hrvatska poštanska banka d.d.
SWIFT: RZBHR2X; IBAN: HR7624840061100780686; Railfisenbank Austria d.d.
SWIFT: ESBCHR22; IBAN: HR2624020061100519753; Erste&Steiermärkische Bank d.d.
SWIFT: HAABHR22; IBAN: HR3625000091101222176; Addiko Bank d.d.
SWIFT: PAZGHR2X; IBAN: HR6924080021100030496; Partner banka d.d.
SWIFT: OTPVHR2X; IBAN: HR6924070001100614480; OTP banka d.d.

Za postojeće magistralne plinovode (kao i one koji imaju pravovaljan akt za provedbu i gradnju, a još nisu izgrađeni) nužno je primjenjivati Čl. 8. i 9. Pravilnika o tehničkim uvjetima i normativima za siguran transport tekućih i plinovitih ugljikovodika magistralnim naftovodima i plinovodima te naftovodima i plinovodima za međunarodni transport (Sl. list, br. 26/85) koji, između ostalog, podrazumijeva zaštitni koridor magistralnog plinovoda koji iznosi 30 metara lijevo i desno od osi plinovoda u kojem je zabranjena gradnja objekata namijenjenih za stanovanje ili boravak ljudi. Za sve zahvate u prostoru vezane uz gradnju u blizini plinovoda, nužno je zatražiti posebne uvjete gradnje od upravitelja voda.“

Prostorni položaj navedenog plinovoda na području Grada Petrinje dostavljamo Vam u prilogu u vektorskom obliku (.dwg format_ projekcija HTRS96/TM).

S poštovanjem

Rukovoditeljica Službe
geodetskih poslova
Vanja Skopljak Štulić, dipl. ing.

u.2. 

- prilog: CD s podacima (kao u tekstu)

Direktor Sektora razvoja i
investicija
Antun Kranjčec, dipl. ing.




16 d.o.o. • Zagreb



HRVATSKE VODE

VODNOGOSPODARSKA ISPOSTAVA
ZA MALI SLIV „BANOVINA“
44000 Sisak, Ulica Ruđera Boškovića 11

Telefon: 044/ 525 400
Telefax: 044/ 532 073

KLASA: 350-02/09-01/0000790
URBROJ: 374-3110-1-20-37
Datum: 30.07.2020

REPUBLIKA HRVATSKA
SISAČKO-MOSLAVAČKA ŽUPANIJA
2176/06 GRAD PETRINJA

GRAD PETRINJA

Upravni odjel za prostorno uređenje, graditeljstvo
zaštitu okoliša i kulturne baštine
Ivana Gundulića 2
44250 Petrinja

Primljeno:	06-08-2020
Klasifikacija: Klasika	Org. jed.
350-02/20-01/06	07
374-3110-1-20-37	Pril. Vrij.

PREDMET: VII. Izmjene i dopune Prostornog plana uređenja Grada Petrinje
–planske smjernice, dostavljaju se

Poštovani,

Vežano na Vašu obavijest o pristupanju izradi VII. Izmjena i dopuna Prostornog plana uređenja Grada Petrinje i poziv za dostavom planskih smjernica vezanih uz njegovu izradu, obavještavamo Vas da je u tijeku izrada projektnih podloga i idejnih projekata za izgradnju zaštitnih vodnih građevina uz rijeku Kupu te Vam u prilogu na CD-u dostavljamo trase i lokacije planiranih vodnih građevina koje je potrebno uvrstiti u izmjene prostornog plana.

S poštovanjem,

Voditeljica

Tatjana Dovrančić Kardaš, dipl.ing.građ.



Dostaviti:

1. Naslovu + CD
2. Pismohrana



075397779



HRVATSKE VODE

VODNOGOSPODARSKA ISPOSTAVA

ZA MALI SLIV „BANOVINA“

44000 Sisak, Ulica Ruđera Boškovića 11

Telefon: 044 / 525 400

Telefax: 044 / 532 073

KLASA: 350-02/09-01/0000790

URBROJ: 374-3110-1-21-45

Datum: 14.07.2021

GRAD PETRINJA
Upravni odjel za prostorno uređenje,
graditeljstvo i zaštitu okoliša
Ivana Gundulića 2
44250 Petrinja

**PREDMET: VII. Izmjene i dopune Prostornog plana uređenja Grada Petrinje
–planske smjernice, dostavljaju se**

Temeljem Vašeg poziva Klasa: 350-02/20-01/08, Urbroj: 2176/06-07/15-21-50 od 30.06.2021. za dostavom planskih smjernica vezanih uz izradu VII. Izmjena i dopuna Prostornog plana uređenja Grada Petrinje, nakon donošenja Odluke o izmjenama i dopunama Odluke o izradi VII. Izmjena i dopuna Prostornog plana uređenja Grada Petrinje te Odluke o II. izmjenama i dopunama Odluke o izradi VII. Izmjena i dopuna Prostornog plana uređenja Grada Petrinje, obavještavamo Vas kako slijedi:

Nakon potresa 28. i 29. prosinca 2020. godine te naknadnih podrhtavanja koji su pogodili područje Grada Petrinje i okolna naselja, došlo je do oštećenja desnog kupskog nasipa i lijevog uspornog nasipa rijeke Petrinjčice, te se za njihovu sanaciju trenutno radi projektna dokumentacija, a radovi sanacije planiraju u narednom razdoblju.

Budući da je u tijeku izrada projektnih podloga i idejnih projekata za izgradnju zaštitnih vodnih građevina uz rijeku Kupu, u prilogu Vam na CD-u dostavljamo trase i lokacije planiranih vodnih građevina, koje je potrebno uvrstiti u izmjene prostornog plana.

S poštovanjem,

Voditeljica
Tatjana Dvornić Kardaš, dipl.ing.grad.


Dostaviti:

1. Naslovu+ CD
2. VGO za srednju i donju Savu na znanje (putem maila: hplna@voda.hr)
3. Pismohrana



076517544

VII. IZMJENE I DOPUNE PROSTORNOG PLANA UREĐENJA GRADA PETRINJE
- PRILOZI PLANA -

	Privreda	društvo s ograničenom odgovornošću za javnu vodoopskrbu i odvodnju	44250 PETRINJA, Gundulićeva 14
	IBAN: HR9123400091100133112, HR2323400091500242652	OIB: 12266526926	MB: 3082806
Telefoni: (044) 527-450 centrala • 527-455 faktumi • 813-748 fax • 815-380 tehnička služba 0800200-187 besplatni telefon za prijavu kvara • e-mail: privreda@privreda-petrinja.hr			
Trgovački sud u Zagrebu - MBS: 08002719 - Temeljni kapital: 34 956.400,00 kn uplaćen u cijelosti Osnivač: Grad Petrinja i član društva Općina Lekenik - Direktor: Miodrag Čavić, univ. spec. oec.			

U Petrinji, 28.05.2020.

Naš znak: 228-20/EK

REPUBLIKA HRVATSKA
SISAČKO-MOSLAVAČKA ŽUPANIJA
GRAD PETRINJA
UPRAVNI ODJEL ZA PROSTORNO UREĐENJE,
GRADITELJSTVO, ZAŠTITU OKOLIŠA
I KULTURNE BAŠTINE

REPUBLICA HRVATSKA
SISAČKO-MOSLAVAČKA ŽUPANIJA
GRAD PETRINJA

Prilozi:	01-06-2020
Broj:	350-02/20-07/38
Org. jed.	07
Ured:	0-20-22

Predmet: VII. Izmjene i dopune Prostornog plana uređenja Grada Petrinje

Od posljednjih izmjena i dopuna Prostornog plana uređenja Grada Petrinje Privreda d.o.o. ima u planu projektiranje dogradnje kanalizacijske odvodnje u ulicama koje nisu u potpunosti obuhvaćene Projektom Aglomeracija Petrinja.

Zbog ažuriranja karte tih dionica istu ćemo dostaviti naknadno u što kraćem roku.

Direktor:
Miodrag Čavić, univ. spec. oec.


PRIVREDA društvo s
ograničenom odgovornošću za
javnu vodoopskrbu i odvodnju
PETRINJA, Gundulićeva 14

VII. IZMJENE I DOPUNE PROSTORNOG PLANA UREĐENJA GRADA PETRINJE
- PRILOZI PLANA -



društvo s ograničenom odgovornošću

10000 Zagreb, Ulica kneza Branimira 1

Uprava: Krunoslav Jakupčić, dipl. ing. šum. – predsjednik; Ante Sabjić, dipl. ing. šum. – član; mr.sc. Igor Fazekas – član • MB 3631133 • OIB 69693144506 • Trgovački sud u Zagrebu (MBS 080251008) • Temeljni kapital: 1.171.670.000,00 kn, uplaćen u cijelosti • SWIFT: PBZGHR2X • IBAN: HR46 2340 0091 1001 0036 0 • Telefon: 01/4804 111 • Telefaks: 01/4804 101 • pp 148, 10002 Zagreb • web: <http://www.hrsume.hr> • e-mail: direkcija@hrsume.hr

UPRAVA ŠUMA PODRUŽNICA SISAK, J. Runjanina 12, 44000 Sisak, tel: 044/559 111, fax: 044/559 115, email: sisak@hrsume.hr

Odjel za uređivanje šuma

Klasa: SI/20-01/419

Ur.broj: 08-00-05/05-20-04

Sisak, 07.05.2020.

REPUBLIKA HRVATSKA
SISAČKO-MOSLAVAČKA ŽUPANIJA
2176/06 - GRAD PETRINJA

Prijemno:	12-05-2020		
Klasifikacijska oznaka:		Org. jed.	
50-02/20-01/08			ef
Urudžbeni broj:		Prih.	Vrij.
0-20-13		✓	✓

SISAČKO-MOSLAVAČKA ŽUPANIJA

Grad Petrinja

Upravni odjel za prostorno uređenje, graditeljstvo,
zaštitu okoliša i kulturne baštine

Ivana Gundulića 2

44250 Petrinja

Predmet: Planske smjernice za VII. Izmjene i dopune Prostornog plana uređenja Grada Petrinje

- mišljenje, dostavlja se

Poštovani,

Hrvatske šume d.o.o., UŠP Sisak Smatraju da je potrebno izraditi studiju utjecaja na okoliš za k.č.br. 1337 k. o. Hrastovica na kojoj se planira proširenje skijališta i sanjkališta, a sastavni je dio odsjeka 47 d Gospodarske jedinice Vučjak – Tješnjak, kojom gospodari UŠP Sisak, Šumarija Petrinja.

Potrebno se je tražiti posebne uvjete gradnje za sve namjeravane zahvate, koje izdaju Hrvatske šume d.o.o.

S poštovanjem,

Voditelj Uprave šuma
Podružnice Sisak:

Vlatko Petrović dipl.ing.šum.



Dostaviti: 1. Naslov
2. Odjel
3. Pismohrana



društvo s ograničenom odgovornošću

10000 Zagreb, Ulica kneza Branimira 1

Uprava: Krunoslav Jakupčić, dipl. ing. šum. – predsjednik; Ante Sabljčić, dipl. ing. šum. – član • MB 3631133 • OIB 69693144506 • Trgovački sud u Zagrebu (MBS 080251008) • Temeljni kapital 1.171.670.000,00 kn, uplaćen u cijelosti • SWIFT: PBZGHR2X • IBAN: HR46 2340 0091 1001 0036 0 • Telefon: 01/4804 111 • Telefax: 01/4804 101 • pp 148, 10002 Zagreb • web: <http://www.hrsume.hr> • e-mail: direkcija@hrsume.hr

UPRAVA ŠUMA PODRUŽNICA SISAK, J.Runjanina 12, 44000 Sisak, tel. 044/559 111, fax. 044/559 115, email: sisak@hrsume.hr

Odjel za uređivanje šuma

Klasa: SI/20-01/419

Ur.broj: 08-00-05/04-20-06

Sisak, 29.07.2020.

REPUBLIKA HRVATSKA
SISAČKO-MOSLAVAČKA ŽUPANIJA
GRAD PETRINJA

Šifra	03-08-2020
Šifra	350-02
Šifra	10-01
Šifra	08
Šifra	07
Ured: Sisak	
Šifra	0-10-
Šifra	
Šifra	

Republika Hrvatska

Sisačko-moslavačka županija

Grad Petrinja

UO za prostorno uređenje, graditeljstvo,
zaštitu okoliša i kulturne baštine

Predmet: Zahtjev za dostavu planskih smjernica za potrebe izrade VII. Izmjene i dopune Prostornog plana uređenja Grada Petrinje
– dostavlja se

Temeljem Vašeg zahtjeva za gore navedeni predmet, (Klasa: 350-02/20-01/08; Ur.broj: 2176/06-07/15-20-32, od 20. srpnja 2020. godine), dostavljamo vam smjernice za izradu VII. Izmjena i dopuna Prostornog plana uređenja Grada Petrinje.

Predmetne izmjene i dopune moraju biti u skladu s Zakonom o šumama (NN broj: 68/18, 115/18, 98/19 i 32/20) koji definira koje je objekte moguće planirati u šumi i/ili na šumskom zemljištu i pod kojim uvjetima.

Obzirom da u vašoj Odluci o izmjenama i dopunama Odluke o izradi VII. Izmjena i dopuna Prostornog plana uređenja Grada Petrinje, navedene k.č.br. 3553 i 3554 u k.o. Petrinja i k.č.br. 250/1 i 251/81 u k.o. Strašnik koje se ne nalaze u šumskogospodarskoj osnovi područja, kojom gospodare Hrvatske šume d.o.o., UŠP Sisak, stoga nemamo niti prijedloga planskih smjernica.

S poštovanjem,



voditelj Uprave šuma
Podružnice Sisak:

Vlatko Petrović, dipl.ing.šum.

- Dostaviti: 1. Naslov
2. Odjel
3. Pismohrana
4. Šum. Petrinja



društvo s ograničenom odgovornošću

Uprava: Krunoslav Jakupčić, dipl. ing. šum. – predsjednik; Ante Sabljčić, dipl. ing. šum. – član; mr.sc. Igor Fazekas – član • MB 3631133 • OIB 69693144506 • Trgovački sud u Zagrebu (MBS 080251008) • Temeljni kapital 1.171.670.000,00 kn, uplaćen u cijelosti • SWIFT: PBZGHR2X • IBAN: HR46 2340 0091 1001 0036 0 • Telefon: 01/4804 111 • Telefax: 01/4804 101 • E-pošta: uprava@hrsume.hr • Web: <http://www.hrsume.hr> • e-mail: direkcija@hrsume.hr

UPRAVA ŠUMA PODRUŽNICA SISAK, J. Runjanina 12, 44000 Sisak, tel. 044/559 111, fax. 044/559 157, e-pošta: uprava@hrsume.hr

Odjel za uređivanje šuma
Klasa: SI/20-01/419
Ur.broj: 08-00-05/05-21-12
Sisak, 07.07.2021.

10000 Zagreb, Ulica kneza Branimira 1

SISAČKO-MOSLAVAČKA ŽUPANIJA
Grad Petrinja

Priljeno: 09-07-2021		
Klasifikacijski znak:	Org. jed.	
350-02/20-01/08	07	
Prostorni broj:	Pril.	Vrij.
0-21-53	-	-

SISAČKO-MOSLAVAČKA ŽUPANIJA
Grad Petrinja
Upravni odjel za prostorno uređenje, graditeljstvo i
zaštitu okoliša
Ivana Gundulića 2
44250 Petrinja

Predmet: Planske smjernice za VII. Izmjene i dopune Prostornog plana uređenja Grada Petrinje

- mišljenje, dostavlja se

Poštovani,

Hrvatske šume d.o.o., UŠP Sisak predlažu da se postojeće odlagalište komunalnog otpada „Taborište“ ne širi na šumu i šumsko zemljište kojom gospodare Hrvatske šume d.o.o., UŠP Sisak.

S poštovanjem,

Voditelj Uprave šuma
Podružnice Sisak:

Vlatko Petrović dipl.ing.šum.



Dostaviti: 1. Naslov
2. Odjel
3. Pismohrana



REPUBLIKA HRVATSKA
SISAČKO MOSLAVAČKA ŽUPANIJA
GRAD SISAČ
Upravni odjel za prostorno uređenje i zaštitu okoliša
KLASA: 350-02/20-05/1
URBROJ: 2176/05-07-01/7-20-4
Sisak, 30. travnja 2020. godine

REPUBLIKA HRVATSKA
SISAČKO-MOSLAVAČKA ŽUPANIJA
2176/06 - GRAD PETRINJA

Petrinja			
08-05-2020			
Klasa: Sisačko-moslavačka	Dis. broj.		
350-02/20-01/08	07		
Urbroj: 2176/05-07-01/7-20-4	Str.	Vrij.	
10	-	-	

Grad Petrinja
Upravni odjel za prostorno uređenje, graditeljstvo,
zaštitu okoliša i kulturne baštine
Ivana Gundulića 2
44250 Petrinja

PREDMET: VII. Izmjene i dopune Prostornog plana uređenja Grada Petrinje
– mišljenje, **daje se**

Veza: Klasa: 350-02/20-01/08, Urbroj: 2176/06-07/15-20-8 od 24. travnja 2020. godine

Poštovani,

Temeljem vašeg zahtjeva za dostavu planskih smjernica (350-02/20-01/08, Urbroj: 2176/06-07/15-20-8) i Odluke o izradi VII. Izmjena i dopuna Prostornog plana uređenja Grada Petrinje (KLASA: 350-02/20-01/08, URBROJ: 2176/06-01-20-6) obavještavamo vas kako Grad Sisak nema posebnih zahtjeva za izradu VII. Izmjena i dopuna Prostornog plana uređenja Grada Petrinje

Također Vas obavještavamo da je Grad Sisak u postupku III. Izmjena i dopuna Prostornog plana uređenja Grada Siska i Generalnog urbanističkog plana Grada Siska.

S poštovanjem!

Pročelnica:

Andrea Lonoga mag. ing. arch.

Dostaviti:
1. Naslovu,
2. Spis



REPUBLIKA HRVATSKA
SISAČKO-MOSLAVAČKA ŽUPANIJA
GRAD SISAK

Upravni odjel za prostorno uređenje i zaštitu okoliša
KLASA: 350-02/21-05/2
URBROJ: 2176/05-07-01/1-21-8
Sisak, 20. srpnja 2020. godine

REPUBLIKA HRVATSKA
SISAČKO-MOSLAVAČKA ŽUPANIJA
2176/06 - GRAD PETRINJA

1523

Primljeno: 23-07-2021	
klasifikacijska oznaka:	Opc. 07
broj predložaka:	08
predložbeni broj:	2176-21-02

Grad Petrinja

Upravni odjel za prostorno uređenje, graditeljstvo i
zaštitu okoliša
Ul. Ivana Gundulića 2
44250 Petrinja

PREDMET: VII. izmjene i dopune Prostornog plana uređenja Grada Petrinje
— mišljenje, daje se

Veza: Klasa: 350-02/20-01/08, Urbroj: 2176/06-07/15-21-50 od 30.6.2021. godine

Poštovani,

temeljem vašeg poziva za dostavu zahtjeva za dostavu planskih smjerica za izradu VII. izmjena i dopune Prostornog plana uređenja Grada Petrinje obavještavamo Vas kako Grad Sisak nema posebnih zahtjeva za izradu VII. izmjena i dopune Prostornog plana uređenja Grada Petrinje.

Takoder Vas obavještavamo da je Grad Sisak u postupku III. Izmjena i dopuna Prostornog plana uređenja Grada Siska (SG SMŽ broj 11/02, 12/06 i 3/13)), III. Izmjena i dopuna Generalnog urbanističkog plana Grada Siska (SG SMŽ broj 11/02, 05/06 i 3/11).

S poštovanjem

Pročelnica:

Nikolina Bijelić dipl.ing.arh.

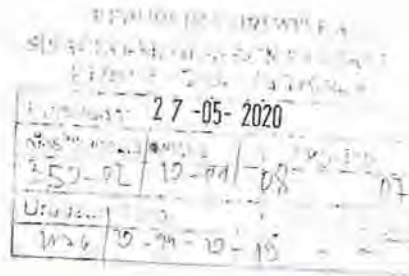


Dostaviti:
① Naslovu,
2. Spis



REPUBLIKA HRVATSKA
SISAČKO-MOSLAVAČKA ŽUPANIJA
GRAD GLINA
GRADONAČELNIK

Klasa: 350-02/20-01/04
Ur. broj: 2176/20-04-20-2
Glina, 20. svibnja 2020. god.



GRAD PETRINJA
UPRAVNI ODJEL ZA PROSTORNO UREĐENJE, GRADITELJSTVO,
ZAŠTITU OKOLIŠA I KULTURNE BAŠTINE
Ivana Gundulića 2
44 250 Petrinja

PREDMET: VII. Izmjene i dopune Prostornog plana uređenja Grada Petrinje
- Informacija, traži se

Poštovani,

Vezano na izradu VII. Izmjena i dopuna Prostornog plana uređenja Grada Petrinje dostavljamo svoje primjedbe i prijedloge:

- u dijelu Izmjena i dopuna koji se odnosi na postupanje s otpadom i mjere sprječavanja nepovoljna utjecaja na okoliš kao i kroz mjere provedbe tražimo da lokalitet odlagalište otpada „Gmajna“ u Glini ne uvrstite kao pretovarnu stanicu na odlagalištu komunalnog otpada Gmajna kao ni kazetu za zbrinjavanje azbestnog otpada na istoj lokaciji. Naime, Grad Glina se kod izrade II. Izmjena i dopuna Prostornog plana uređenja Sisačko-moslavačke županije izjasnio da se predmetna lokacije izuzme kao lokalitet za zbrinjavanje azbestnog otpada (rezervna varijanta).

U tijeku je postupak **ocjene o potrebi strateške procjene utjecaja na okoliš za IV. izmjene i dopune Prostornog plana uređenja Grada Gline.**

U nacrtu Odluke o izradi između ostalog je navedeno i:

-usklađenje s Prostornim planom Sisačko-moslavačke županije ("Službeni glasnik Sisačko-moslavačke županije" broj 4/01 i 12/10, 10/17 i 12/19),

-izmjena planiranih trasa prometnica posebice državne ceste u skladu s Prostornim planom Sisačko-moslavačke županije ("Službeni glasnik Sisačko-moslavačke županije" broj 4/01 i 12/10, 10/17 i 12/19) i dostavljenih zahtjevom Hrvatskih cesta d.o.o.

-ukidanje planirane lokacije kazete za azbest na odlagalištu otpada „Gmajna“ jer za lokaciji „Gmajne“ za nju nema prostora,

S poštovanjem,

GRADONAČELNIK
Stjepan Kostanjević



CPA
CENTAR ZA PROSTORNO UREĐENJE
I ARHITEKTURU d.o.o.



Nositelj izrade:

GRAD PETRINJA

UPRAVNI ODJEL ZA PROSTORNO UREĐENJE,
GRADITELJSTVO I ZAŠTITU OKOLIŠA

VII. IZMJENE I DOPUNE PROSTORNOG PLANA UREĐENJA GRADA PETRINJE

PRILOG PLANA:

Izvješće o javnoj raspravi

- GRAD PETRINJA, Upravni odjel za prostorno uređenje, graditeljstvo i zaštitu okoliša - Izvješće o javnoj raspravi o Prijedlogu VII. izmjena i dopuna Prostornog plana uređenja Grada Petrinje (klasa: 350-02/20-01/08, ur.broj: 2176/06-07/12-21-81 od 30. rujna 2021. godine)
- GRAD PETRINJA, Upravni odjel za prostorno uređenje, graditeljstvo i zaštitu okoliša - Zapisnik sa javnog izlaganja o Prijedlogu VII. izmjena i dopuna Prostornog plana uređenja Grada Petrinje (klasa: 350-02/20-01/08, ur.broj: 2176/06-07/12-21-79 od 30. rujna 2021. godine)
- popis prisutnih na javnom izlaganju o Prijedlogu VII. izmjena i dopuna Prostornog plana uređenja Grada Petrinje od 30. rujna 2021. godine
- mišljenja, suglasnosti, odobrenja i drugi akti javnopravnih tijela:
 - MINISTARSTVO UNUTARNJIH POSLOVA, RAVNATELJSTVO CIVILNE ZAŠTITE, Područni ured civilne zaštite Zagreb, Služba civilne zaštite Sisak (klasa: 350-02/21-02/6, urbroj: 511-01-364-21-2 od 10. rujna 2021. godine)
 - HAKOM - HRVATSKA REGULATORNA AGENCIJA ZA MREŽNE DJELATNOSTI (klasa: 350-05/20-01/124, urbroj: 376-05-3-21-09 od 06. rujna 2021. godine)
 - HRVATSKE CESTE d.o.o. Sektor za pripremu, građenje i rekonstrukciju, Odjel za strateško planiranje (klasa: 350-02/15-01/78, urbroj: 345-400-440/160-21-23 od 08. rujna 2021. godine)
 - HRVATSKE VODE, VGI ZA MALI SLIV "BANOVINA" (e-mail od 15. rujna 2021. godine)
 - Javna ustanova ZAVOD ZA PROSTORNO UREĐENJE SISAČKO - MOSLAVAČKE ŽUPANIJE (klasa: 350-02/20-02/13, urbroj: 2176-117-03-21-6 od 16. rujna 2021. godine)
 - HOPS - Hrvatski operator prijenosnog sustava d.o.o., Sektor za razvoj, priključenja, izgradnju i upravljanje imovinom (klasa: 700/21-17/53, urbroj: 3-200-002-01/IV-21-02 od 09. rujna 2021.)

- prijedlozi, primjedbe i očitovanja ostalih sudionika u javnoj raspravi:
 - RAD PETRINJA, Upravni odjel za prostorno uređenje, graditeljstvo i zaštitu okoliša, Privremeni pročelnik (dopis od 17. rujna 2021. godine)
 - GRAD PETRINJA Upravni odjel za prostorno uređenje, graditeljstvo i zaštitu okoliša, Đurđica Brkić i Rada Jajčinović (dopis od 17. rujna 2021. godine)
- mišljenja, javnopravnih tijela poslana nakon roka iz objave javne rasprave:
 - MINISTARSTVO OBRANE, Uprava za materijalne resurse, Sektor za vojnu infrastrukturu i zaštitu okoliša, Služba za vojno graditeljstvo i energetska učinkovitost (dopis klasa: 350-02/20-01/68, urbroj: 512M3-020201-21-10 od 23. rujna 2021. godine)
- stručno očitovanje odgovorne voditeljice izrade Plana na mišljenja, prijedloge i primjedbe koje su dali sudionici u javnoj raspravi o Prijedlogu VII. izmjena i dopuna PPUG-a Petrinje



**REPUBLIKA HRVATSKA
SISAČKO – MOSLAVAČKA ŽUPANIJA
GRAD PETRINJA
UPRAVNI ODJEL ZA PROSTORNO UREĐENJE,
GRADITELJSTVO I ZAŠTITU OKOLIŠA**

KLASA: 350-02/20-01/08
URBROJ: 2176/06-07/12-21-81
Petrinja, 30.09.2021. godine

Na temelju članaka 101. i 102. Zakona o prostornom uređenju („Narodne novine“, broj 153/13, 65/17, 114/18, 39/19 i 98/19), nositelj izrade Upravni odjel za prostorno uređenje, graditeljstvo i zaštitu okoliša i voditelj izrade CPA d.o.o., Zagreb, sačinili su

**IZVJEŠĆE O JAVNOJ RASPRAVI
o Prijedlogu VII. Izmjena i dopuna Prostornog plana uređenja Grada Petrinje**

Na temelju članaka 94, 95, 96, 97, 98, 99 i 100. Zakona o prostornom uređenju („Narodne novine“, broj 153/13, 65/17, 114/18, 39/19 i 98/19), Javna rasprava o Prijedlogu VII. Izmjena i dopuna Prostornog plana uređenja Grada Petrinje, održana je od 06.09.2021. godine do 17.09.2021. godine.

Tijekom javne rasprave organizirano je javno izlaganje koje je održano 14.09.2021. godine sa početkom u 14.00 sati u prostorijama gradske uprave Grada Petrinje, Braće Hanžek 19, 44 250 Petrinja.

Objava javne rasprave tiskana je u „Večernjem listu“, te sukladno Zakonu objavljena je na web stranici Ministarstva i web stranici Grada Petrinje 03.09.2021. godine.

Tijekom javne rasprave na Prijedlog VII. Izmjena i dopuna Prostornog plana uređenja Grada Petrinje prikupljale su se primjedbe, prijedlozi, sugestije i mišljenja, na temelju kojih je stručni izrađivač sastavio stručno očitovanje.

OČITOVANJA, PRIJEDLOZI I PRIMJEDBE KOJE NIJE POTREBNO PRIHVACATI DALI SU:

1. HRVATSKE CESTE d.o.o., Sektor za pripremu, građenje i rekonstrukciju, Odjel za strateško planiranje, ZAGREB (klasa: 350-02/15-01/78, urbroj: 345-400-440/160-21-23 od 08. rujna 2021.)
2. MINISTARSTVO UNUTARNJIH POSLOVA, RAVNATELJSTVO CIVILNE ZAŠTITE, Područni ured civilne zaštite Zagreb, Služba civilne zaštite Sisak, 44000 SISAK (klasa: 350-02/21-02/6, urbroj: 511-01-364-21-2 od 10. rujna 2021.)

OČITOVANJA, PRIJEDLOZI I PRIMJEDBE KOJE SU PRIHVACENE DALI SU:

1. GRAD PETRINJA, Upravni odjel za prostorno uređenje, graditeljstvo i zaštitu okoliša, Đurđica Brkić i Rada Jajčinović, PETRINJA (dio primjedbi, dopis od 17. rujna 2021.)
2. GRAD PETRINJA, Upravni odjel za prostorno uređenje, graditeljstvo i zaštitu okoliša, Privremeni pročelnik, PETRINJA (dopis od 17. rujna 2021.)
3. HOPS - Hrvatski operator prijenosnog sustava d.o.o., Sektor za razvoj, priključenja, izgradnju i upravljanje imovinom, ZAGREB (klasa: 700/21-17/53, urbroj: 3-200-002-01/IV-21-02 od 09. rujna 2021.)
4. Javna ustanova ZAVOD ZA PROSTORNO UREĐENJE SISAČKO - MOSLAVAČKE ŽUPANIJE SISAK (klasa: 350-02/20-02/13, urbroj: 2176-117-03-21-6 od 16. rujna 2021.)
5. HRVATSKE VODE, VGI ZA MALI SLIV "BANOVINA", SISAK (e-mail od 15. rujna 2021.)
6. HAKOM - HRVATSKA REGULATORNA AGENCIJA ZA MREŽNE DJELATNOSTI, ZAGREB (klasa: 350-05/20-01/124, urbroj: 376-05-3-21-09 od 06. rujna 2021.)

OČITOVANJA, PRIJEDLOZI I PRIMJEDBE KOJE NISU PRIHVAĆENE DALI SU:

1. GRAD PETRINJA, Upravni odjel za prostorno uređenje, graditeljstvo i zaštitu okoliša, Đurđica Brkić i Rada Jajčinović, PETRINJA (dio primjedbi, dopis od 17. rujna 2021.)

OČITOVANJA, PRIJEDLOZI I PRIMJEDBE PRISTIGLE IZVAN ROKA DALI SU:

1. MINISTARSTVO OBRANE, Uprava za materijalne resurse, Sektor za vojnu infrastrukturu i zaštitu okoliša, Služba za vojno graditeljstvo i energetska učinkovitost (klasa: 350-02/20-01/68, urbroj:512M3-020201-21-10 od 23.09.2021.godine)

Ostalih primjedbi nije bilo.

Prilozi koji su sastavni dio ovog izvješća su :

1. Obavijest o javnoj raspravi
2. Preslika objave javne rasprave iz „Večernjeg lista“, sa web stranice Ministarstva i Grada Petrinje
3. Preslika poziva na javnu raspravu i popis pozvanih sudionika na Javnu raspravu (pozvani posebnim obavijestima)
4. Zapisnik s javnog izlaganja
5. Popis prisutnih sa javnog izlaganja
6. Stručno očitovanje tvrtke CPA d.o.o.

Osoba odgovorna za provođenje javne rasprave
PRIVREMENI PROČELNIK





REPUBLIKA HRVATSKA
SISAČKO – MOSLAVAČKA ŽUPANIJA
GRAD PETRINJA
UPRAVNI ODJEL ZA PROSTORNO UREĐENJE,
GRADITELJSTVO I ZAŠTITU OKOLIŠA

KLASA: 350-02/20-01/08
URBROJ: 2176/06-07/12-21-79
Petrinja, 30.09.2021. godine

Na temelju članka 99. Zakona o prostornom uređenju („Narodne novine“ broj 153/13, 65/17, 114/18, 39/19 i 98/19) i Obavijesti o utvrđivanju Prijedloga VI. Izmjena i dopuna Prostornog plana uređenja Grada Petrinje objavljene u javnim sredstvima priopćavanja 03. rujna 2021., održano je javno izlaganje za VII. Izmjene i dopune Prostornog plana uređenja Grada Petrinje, na koje je sastavljen sljedeći

ZAPISNIK SA JAVNOG IZLAGANJA
O Prijedlogu VII. Izmjena i dopuna Prostornog plana uređenja Grada Petrinje

Javno izlaganje je održano u prostorijama Gradske uprave Grada Petrinje, 14. rujna 2021. godine, sa početkom u 13.00 sati. Izlaganju su nazočili: Neda Kaminski Kirš iz tvrtke CPA d.o.o., Zrinka Tadić iz tvrtke CPA d.o.o., Vlasta Vuglec iz Grada Petrinje, Valentina Šerbec, Margita Malnar i Domagoj Orlić iz Zavoda za prostorno uređenje SMŽ, Đurđica Franić iz Hrvatskih voda d.o.o., te Ivan Begić iz Grada Petrinje.

Izlaganje je po službenoj dužnosti otvorio privremeni pročelnik Upravnog odjela za prostorno uređenje, graditeljstvo i zaštitu okoliša Ivan Begić, dipl. iur., pozdravivši prisutne te je nakon toga dao riječ voditeljicama javnog izlaganja Nedi Kaminski Kirš i Zrinski Tadić iz tvrtke CPA d.o.o. iz Zagreba, koje su zatim izložile prijedlog predmetnog plana:

Na temelju članka 86. i 89. Zakona o prostornom uređenju (NN 153/13, 65/17, 114/18, 39/19 i 98/19), Gradsko vijeće Grada Petrinje je 26. ožujka 2020. godine donijelo Odluku o izradi VII. izmjena i dopuna Prostornog plana uređenja Grada Petrinje (objava: "Službeni vjesnik" broj 15/20, 44/20 i 03/21) koje se izrađuju u ostvarivanja preduvjeta za realizaciju razvojnih projekata Grada Petrinje i zaprimljenih pojedinačnih inicijativa pravnih i fizičkih osoba za koje je stručnom analizom Nositelja izrade utvrđena osnovanost pokretanja postupka za izmjene i dopune PPUG-a Petrinje i utvrđene su člankom 4. Odluke o izradi. U postupku izrade VII. izmjena izvršeno je i usklađenje PPUG-a Petrinje sa Prostornim planom Sisačko-moslavačke županije kao prostornim planom više razine.

Temeljem programskih ciljeva koji su utvrđeni Odlukom o izradi, VII. izmjenama i dopuna PPUG-a Petrinje izvršene su sljedeće izmjene i dopune kartografskih prikaza i odredbi za provedbu:

- Određivanje uvjeta za gradnju gradskog bazena u Petrinji, dok je na predmetnoj lokaciji odmah nakon potresa izgrađeno je stambeno - poslovno kontejnersko naselje "Centar novog života" sa 100 stambenih i 100 poslovnih kontejnera.
- Određivanje uvjeta za gradnju skijališta i sanjkališta u Hrastovici

- Usklađenje sa Prostorno - prometno studijom planiranih cesta
- Usklađenje sa Projektom sustava zaštite od poplava sisačkog područja
- Usklađenje podataka o eksploatacijskim poljima
- Prenamjena jezera Zvirište u ribolovnu i rekreacijsku zonu
- Prenamjena kčbr. 1356/1, 1353 i 1355 k.o. Hrastovica u groblje
- Preispitivanje inicijativa za proširenja građevinskih područja naselja
- Ograničenje postave baznih stanica mobilnih teleoperatera
- Određivanje uvjeta za rekonstrukciju građevina
- Određivanje uvjeta gradnju građevina na udaljenosti od međe
- Usklađenje s izmjenama Zakona o prostornom uređenju
- Mjere koje se odnose na otklanjanje posljedica katastrofe uzrokovane potresom
- Prilagodba planirane namjene prostora
- Proširenje postojećeg odlagališta komunalnog otpada "Taborište"
- Posebni uvjeti zbog potresom aktiviranog klizišta u Prnjavoru Čuntićkom
- Obnova kulturnih dobara na području Grada Petrinje
- Zahtjevi javnopravnih tijela temeljem Zakona o prostornom uređenju

Nakon izlaganja, otvara se javna rasprava.

Margita Malnar daje primjedbu da se u plan uvrsti lijevi i desni nasip potoka Moštanica, a svoju će primjedbu pismeno dostaviti Gradu Petrinji.

Kako više nije bilo primjedbi, prijedloga i sugestija na izloženi prijedlog plana privremeni pročelnik Begić, zatvara ovo izlaganje, zaključivši da su VII. Izmjene i dopune Prostornog plana uređenja Grada Petrinje prihvatljive u potpunosti.

Dovršeno: 13.25 sati.

Osoba zadužena za provođenje postupka:



REPUBLIKA HRVATSKA
SISAČKO-MOSLAVAČKA ŽUPANIJA
2178/06 - GRAD PETRINJA

Primljeno	14.09.2021
Klasni broj	Org. jed.
Uredbeni broj	350-22-01/08
Prih. Vrij.	27.06.21/2-21/3

JAVNA RASPRAVA O PRIJEDLOGU

VII. IZMJENE I DOPUNE PROSTORNOG PLANA UREĐENJA GRADA PETRINJE

U Petrinji, 14.09.2021.godine

R.br.	IME I PREZIME	NAZIV TVRTKE/USTANOVE ili zainteresirani građanin	KONTAKT	POTPIS
1.	NEĐA WATKINSON - UHLJ	CPA d.o.o		
2.	ZRINKA TADIC			
3.	IVAN BEGIC	GRAD PETRINJA		
4.	ĐURĐICA FRANIĆ	HRVATSKE VOĐE		
5.	VLASA JUHČEĆ	GRAD PETRINJA		
6.	DOMAGOJ ORLIĆ	ZAVOD ZA REOS. SMŽ		
7.	MARETA MALVAR			
8.	VALENTINA ŠIBIC	ZAVOD ZA PROST. SMŽ		
9.				



REPUBLIKA HRVATSKA
MINISTARSTVO UNUTARNJIH POSLOVA
RAVNATELJSTVO CIVILNE ZAŠTITE
PODRUČNI URED CIVILNE ZAŠTITE ZAGREB
SLUŽBA CIVILNE ZAŠTITE SISAK

KLASA: 350-02/21-02/6
URBROJ: 511-01-364-21-2
Sisak, 10. rujna 2021.

GRAD PETRINJA
UPRAVNI ODJEL ZA PROSTORNO UREĐENJE,
GRADITELJSTVO, ZAŠTITU OKOLIŠA I
KULTURNU BAŠTINU

44250 Petrinja

**PREDMET: Suglasnost na VII. izmjene i dopune
Prostornog plana uređenja Grada Petrinje,
- dostavlja se**

Veza: KLASA:350-02/20-01/08, URBROJ:2176/06-07/12-21-72, od 03.09. 2021. godine

Poštovana/i,

Temeljem članka 101. stavak 1. Zakona o prostornom uređenju (N.N. broj: 153/13, 65/17, 114/18, 39/19 i 98/19), članka 12. stavak 1. alineja 21. Zakona o sustavu civilne zaštite (N.N. broj: 82/15, 118/18, 31/20 i 20/21), a na traženje Grada Petrinje, Upravnog odjela za prostorno uređenje, graditeljstvo i zaštitu okoliša, Služba civilne zaštite Sisak, daje:

SUGLASNOST

o poštivanju zahtjeva zaštite od prirodnih i drugih nesreća u Prijedlogu VII. Izmjena i dopuna Prostornog plana uređenja Grada Petrinje, izrađenog od strane „CPA d.o.o.“ iz Zagreba.

Suglasnost se izdaje radi usvajanja VII. Izmjena i dopuna Prostornog plana uređenja Grada Petrinje.

S poštovanjem,



VODITELJ -2
Željko Prpić, prof.



REPUBLIKA HRVATSKA
SISAČKO-MOSLAVAČKA ŽUPANIJA
2176/06 - GRAD PETRINJA

Prilijeno: 14-09-2021		
Klasifikacijski znak:	Org. jed.	
350-02/20-01/08	8	07
Uredbeni broj:	Pril.	Vrij.
376-U-60	-	-

KLASA: 350-05/20-01/124
URBROJ: 376-05-3-21-09
Zagreb, 6. rujna 2021.

Republika Hrvatska
Sisačko-Moslavačka županija
Grad Petrinja
Upravni odjel za prostorno uređenje, graditeljstvo,
zaštitu okoliša i kulturne baštine
I. Gundulića 2
44250 Petrinja

PREDMET: Grad Petrinja
VII. IZMJENE I DOPUNE PROSTORNOG PLANA UREĐENJA GRADA
PETRINJE
-mišljenje u tijeku javne rasprave

Veza: Vaš dopis KLASA: 350-02/20-01/08, URBROJ: 2176/06-07/12-21-72, od 3. rujna
2021.

Poštovani,

Hrvatska regulatorna agencija za mrežne djelatnosti (dalje: HAKOM) zaprimila je dopis kojim tražite da vam izdamo mišljenje u tijeku javne rasprave na prijedlog VII. IZMJENE I DOPUNE PROSTORNOG PLANA UREĐENJA GRADA PETRINJE temeljem članka 25. stavka 3. Zakona o elektroničkim komunikacijama (NN br. 73/08, 90/11, 133/12, 80/13 i 71/14; dalje: ZEK) i u vezi s člankom 94. Zakona o prostornom uređenju (NN br. 153/13, 65/17, 114/18, 39/19 i 98/19).

Uvidom u prijedlog PPU-a utvrđena je zapreka razvoju elektroničke komunikacijske infrastrukture te stoga HAKOM izdaje **negativno mišljenje** na prijedlog PPU-a u tijeku javne rasprave.

Objašnjenje

U predloženom planu nisu usvojene smjernice koje je izdao HAKOM, KLASA: 350-05/20-01/124, URBROJ: 376-05-3-21-06, od 7. srpnja 2021. Također izrađivač PPU-a u članku 9. Ovih izmjena navodi: „

Ograničenje postave baznih stanica mobilnih teleoperatera

Ivan Vilibor Sinčić, zastupnik u Europskom parlamentu podnio je inicijativu da se preispitaju mogućnosti ograničenja postave baznih stanica mobilnih teleoperatera u svrhu ograničenja izloženosti stanovništva, a posebno djece i mladih emisijama elektromagnetskih polja, te predlaže da se prilikom izrade prostorno planske dokumentacije propišu kriteriji za postavljanje baznih stanica na samostojećim stupovima i antenskim prihvatima na postojećim zgradama na način da se osigura da škole, vrtići, jaslice, domovi umirovljenika i zdravstvene ustanove budu što je moguće manje izložene, odnosno na dovoljnoj udaljenosti od baznih stanica.

HRVATSKA REGULATORNA AGENCIJA ZA MREŽNE DJELATNOSTI

Roberta Frangeša Mihanovića 9, 10110 Zagreb / OIB: 87950783661 / Tel. (01) 7007 007, Faks: (01) 7007 070 / www.hakom.hr



Slijedom navedene inicijative u članku 157. Odredbi za provedbu PPUG-a Petrinje dodan je stavak 15. kojim je propisano da je u cilju preventivne zaštite stanovništva, a primarno djece kao naročito osjetljive skupine, pri odabiru lokacija za antenske prihvate u blizini škola, dječjih vrtića i sličnih ustanova potrebno poštivati sigurnosnu udaljenost od najmanje 100.0 m.

U Republici Hrvatskoj (dalje: RH) mjere zaštite od elektromagnetskih polja propisuje Ministarstvo zdravstva Pravilnikom o zaštiti od elektromagnetskih polja (NN br. 146/14 i 31/19, dalje: Pravilnik Ministarstva zdravstva), a istima nije utvrđen parametar najmanje udaljenosti radijskih postaja od ostalih objekata u njihovoj okolini. Navedenim pravilnikom utvrđena su javna područja i područja povećane osjetljivosti za koja su propisane granične vrijednosti razina elektromagnetskih polja (dalje: EMP), kao i uvjeti koji moraju biti ispunjeni prilikom projektiranja, postavljanja i uporabe izvora EMP-a, odnosno baznih postaja. Sukladno Pravilniku Ministarstva zdravstva, vlasnici baznih postaja dužni su provesti prva i, svake druge kalendarske godine, periodička mjerenja izvora EMP-a u svrhu provjere usklađenosti bazne postaje s dopuštenim razinama EMP-a i o tome izvještavati Ministarstvo zdravstva.

Sama udaljenost izvora neionizirajućeg zračenja nije ključan parametar bitan za učinak na ljudsko tijelo, već je to ukupna razina EMP-a svih izvora na određenoj lokaciji, čija je granična vrijednost propisana Pravilnikom Ministarstva zdravstva i ne ovisi o vrsti tehnologije koja se koristi. Slijedom svega navedenog, smatramo kako propisivanjem minimalne sigurnosne udaljenosti od područja povećane osjetljivosti na kojoj se mogu postavljati izvori neionizirajućeg zračenja neće nužno povećati zaštitu zdravlja ljudi od elektromagnetskih polja radi izostavljanja ostalih parametara koji utječu na rasprostiranje elektromagnetskih valova u prostoru. Drugim riječima, u određenim slučajevima će na manjoj udaljenosti od izvora neionizirajućeg zračenja biti ustanovljene niže razine elektromagnetskih polja nego na većim udaljenostima. S obzirom da je u RH nadležno Ministarstvo zdravstva već propisalo mjere zaštite od elektromagnetskih polja svih neionizirajućih izvora, pa tako i baznih postaja operatora mreža pokretnih komunikacija, nije jasna svrha propisivanja dodatnih mjera u dokumentima prostornog uređenja.

Predmetni tekst iz članka 9. potrebno je zamijeniti sa tekstom iz Uredbe o mjerilima razvoja elektroničke komunikacijske infrastrukture i druge povezane opreme (NN br. 131/12 i 92/15): „Novu elektroničku komunikacijsku infrastrukturu za pružanje komunikacijskih usluga putem elektromagnetskih valova, bez korištenja vodova, planira se postaviti baznih stanica i njihovih antenskih sustava na antenskim prihvata na izgrađenim građevinama i rešetkastim i/ili jednocjevnim stupovima bez detaljnog definiranja lokacija, vodeći računa o mogućnosti pokrivanja tih područja radijskim signalom koji će se emitirati radijskim sustavima smještenim na te antenske prihvate (zgrade i/ili stupove) uz načelo zajedničkog korištenja od strane svih operatora - koncesionara, gdje god je to moguće. Osim onih označenih na grafičkim prikazima bazne stanice na krovnim prihvata mogu se graditi na drugim lokacijama.“

HAKOM naglašava naslovu da je obavezan pribaviti pozitivno prethodno mišljenje HAKOM-a kojim se potvrđuje da se dokumentom prostornog uređenja uređuje gradnja elektroničke komunikacijske infrastrukture i druge povezane opreme u skladu sa člankom 25. stavkom 2. ZEK-a i pravilnicima iz članka 24. stavak 9. ZEK-a.



Navedeno predstavlja uvjet za dobivanje pozitivnog mišljenja na prijedlog predmetnog plana. Podsjećamo vas da je donošenje prostornog plana, bez pozitivnog mišljenja HAKOM-a na prijedlog plana, protivno odredbama ZEK-a te predstavlja tešku povredu zakona po članku 119, stavak 1. točka 4.S poštovanjem,

RAVNATELJ
HRVATSKA REGULATORNA AGENCIJA
ZA ENERGETIČNE DJELATNOSTI
Roberta Frangeša Mihalića 9
4 Z A G R E B
pred. Klobučar
mr.sc. Miran Gosta

Dostaviti:

1. Naslovu preporučeno





Sektor za pripremu, građenje i rekonstrukciju
Odjel za strateško planiranje
KLASA: 350-02/15-01/78
URBROJ: 345-400-440/160-21-23
Zagreb, 8. 9. 2021.

REPUBLIKA HRVATSKA
SISAČKO-MOSLAVAČKA ŽUPANIJA
2176/06 - GRAD PETRINJA

Primljeno:	14-09-2021		
Klasifikacijska oznaka:	350-02	20-01	08
Uredbeni broj:	345-4-70	Pril.	Vrij.
		-	-

REPUBLIKA HRVATSKA
SISAČKO-MOSLAVAČKA ŽUPANIJA
GRAD PETRINJA
Upravni odjel za prostorno uređenje,
graditeljstvo i zaštitu okoliša
Gundulićeva 2
44 250 PETRINJA

Predmet: VII. Izmjene i dopune Prostornog plana uređenja Grada Petrinje
- mišljenje, daje se

Uz Vaš dopis, KLASA: 350-02/20-01/08, URBROJ: 2176/06-07/12-21-72 od 3. rujna 2021. godine, dostavili ste nam obavijest o javnoj raspravi u postupku izrade VII. Izmjena i dopuna Prostornog plana uređenja Grada Petrinje te zatražili naše očitovanje.

Na temelju članka 101. Zakona o prostornom uređenju („Narodne novine“ broj 153/13, 65/17, 114/18, 39/19 i 98/19) i članka 82. Zakona o cestama („Narodne novine“ broj 84/11, 22/13, 54/13, 148/13, 92/14 i 110/19) Hrvatske ceste d.o.o. nakon izvršenog pregleda predmetne prostorno-planske dokumentacije iznose sljedeće:

Koridori planiranih državnih cesta iz *Prostorno-prometno-građevinske studije planiranih cesta na području Grada Petrinje*, koju smo dostavili uz dopis Hrvatskih cesta d.o.o., KLASA: 350-02/15-01/78, URBROJ: 345-200-210/160-20-18 od 21. svibnja 2020.god. u okviru zahtjeva za izradu izmjena i dopuna Plana, ugrađeni su u prijedlog VII. Izmjena i dopuna Prostornog plana uređenja Grada Petrinje.

Slijedom navedenog, nemamo primjedbi na prijedlog VII. Izmjena i dopuna Prostornog plana uređenja Grada Petrinje.

S poštovanjem


Direktor Sektora
Darko Šešić, dipl.ing.građ.

Co:
-Pismohrana

From: Đurđica Franić <Djurdjica.Franic@voda.hr>
Sent: Wednesday, September 15, 2021 10:17 AM
To: ivan.begic@petrinja.hr
Cc: Tatjana Dovranić Kardaš <Tatjana.DovranicKardas@voda.hr>
Subject: dopuna smjernica za izradu VII. ID PPU Grada Petrinje-Hrvatske vode

Poštovani,

Kao dopunu planskih smjernica za VII. Izmjene i dopune Prostornog plana uređenja Grada Petrinje koje smo Vam uputili 14. srpnja 2021.g. (u prilogu) molimo da se u predmetne izmjene plana dodaju i lijevi i desni usporni nasip potoka Moštanica. Trase nasipa su vidljive u već dostavljenoj preglednoj karti.

S poštovanjem,

Đurđica Franić



HRVATSKE VODE

VGI za mali sliv „Banovina“ Sisak
Sisak, Ruđera Boškovića 11

Tehnička služba

Đurđica Franić, dipl.ing.grad.

Tel: + 385. 44532072, Fax: +385. 44532073

e-mail: djurdjica.franic@voda.hr

From: Đurđica Franić
Sent: Wednesday, July 14, 2021 11:27 AM
To: 'ana.sostaric@petrinja.hr' <ana.sostaric@petrinja.hr>
Subject: Planske smjernice za izradu VII. ID PPU Grada Petrinje

Poštovani,

Dostavljam planske smjernice za izradu VII.ID PPU Grada Petrinje uz napomenu da černo CD s trasama i lokacijama planiranih vodnih građevina dostaviti naknadno.

S poštovanjem,

Đurđica Franić,



HRVATSKE VODE

VGI za mali sliv „Banovina“ Sisak
Sisak, Ruđera Boškovića 11

Tehnička služba

Đurđica Franić, dipl.ing.grad.

Tel: + 385. 44532072, Fax: +385. 44532073

e-mail: djurdjica.franic@voda.hr



**ZAVOD ZA PROSTORNO UREĐENJE
SISAČKO - MOSLAVAČKE ŽUPANIJE**

Trg bana J. Jelačića 6, 44 000 Sisak,
tel. 044/ 521- 008; www.zpusmz.hr

KLASA: 350-02/20-02/13
URBROJ: 2176-117-03-21-6
Sisak 16.09.2021.

**GRAD PETRINJA
UPRAVNI ODJEL ZA PROSTORNO UREĐENJE,
GRADITELJSTVO I ZAŠTITU OKOLIŠA
Ulica braće Hanžek, 44250 Petrinja**

Predmet: VII. izmjene i dopune Prostornog plana uređenja Grada Petrinje
- očitovanje u javnoj raspravi

Veza:KLASA: 350-02/20-01/08, URBROJ:2176/06-07/12-21-72 od 3.09.2021. god.

Temeljem uvida u prijedlog VII. izmjena i dopuna Prostornog plana uređenja Grada Petrinje dostavljamo sljedeće primjedbe:

1. Člancima 3 i 4 Odredbi izmjena i dopuna Plana predviđeno je da treba osigurati „funkcionalni prilaz na stražnji dio građevne čestice“. Kako bi odredba bila jasna za provođenje smatramo da treba napisati: „funkcionalni prilaz na stražnji dio građevne čestice u skladu s posebnim uvjetima javnopravnih tijela“.
2. Člankom 14. ukinuta je lokalna pruga od Petrinje prema Karlovcu, što nije u skladu s Prostornim planom Sisačko-moslavačke županije, niti sa Strategijom prostornog razvoja Republike Hrvatske.
3. Člankom 22. Određeni su uvjeti za zahvate u prostoru na području aktiviranog klizišta u Prnjavoru Čuntičkom. Odredbom i/ili grafičkim prikazom treba utvrditi obuhvat klizišta na koje se primjenjuje odredba te odredbu preoblikovati tako da bude u skladu sa Zakonom o prostornom uređenju i Pravilnikom o sadržaju, mjerilima kartografskih prikaza, obveznim prostornim pokazateljima i standardu elaborata prostornih planova.

Za sva pojašnjenja stojimo na raspolaganju.

S poštovanjem,

UPRAVNIK:

SISAK
Domagoj Grlić, dipl. ing. prom.

Dostaviti:

1. Naslov
2. Pismohrana, ovdje



Hrvatski operator prijenosnog sustava d.o.o.
Sektor za razvoj, priključenja, izgradnju i
upravljanje imovinom

Kupska 4, 10000 Zagreb, Hrvatska
Telefon +385 1 4545 111 +385 1 4545 652
Telefaks +385 1 4545 277
Pošta 10001 Zagreb • Servis

REPUBLIKA HRVATSKA	
SISAČKO-MOSLAVAČKA ŽUPANIJA	PETRINJA
2176/06-07	20-09-2021
350-02/20-01/08	Org. jed. 07
Pril. 02	Vrij.

REPUBLIKA HRVATSKA
SISAČKO-MOSLAVAČKA ŽUPANIJA
GRAD PETRINJA
Upravni odjel za prostorno uređenje,
graditeljstvo i zaštitu okoliša
Ivana Gundulića 2
44 250 Petrinja

Klasa 700/21-17/53

DATUM: 9. rujna 2021.

Ur. broj 3-200-002-01/IV-21-02

PREDMET: VII. Izmjene i dopune Prostornog plana uređenja Grada Petrinje
-mišljenje na prijedlog plana

Poštovani,

U skladu s Vašim zahtjevom Klasa: 350-02/20-01/08, Urbroj: 2176/06-07/12-21-72, zaprimljenog dana 06.09.2021. godine, zatražili ste dostavu mišljenja na prijedlog VII. Izmjena i dopuna Prostornog plana uređenja Grada Petrinje, pregleda tekstualnog i grafičkog dijela nacrtu prijedloga Plana, te usporedbom sa prethodno dostavljenim očitovanjem HOPS-a uočili smo nedostatak koji je potrebno izmijeniti prilikom donošenja predmetnog Plana:

MIŠLJENJE

Nakon obavljenog pregleda dostavljenih kartografskih prikaza prijedloga VII. Izmjena i dopuna Prostornog plana uređenja Grada Petrinje, pregleda tekstualnog i grafičkog dijela nacrtu prijedloga Plana, te usporedbom sa prethodno dostavljenim očitovanjem HOPS-a uočili smo nedostatak koji je potrebno izmijeniti prilikom donošenja predmetnog Plana:

- Prilikom preklopa dostavljenog grafičkog prikaza prijedloga plana i grafičkog prikaza Prostornog plana Sisačko-moslavačke županije uočili smo da postoji određeno odstupanje prikaza trase visokonaponskog objekta PL DV 2x400 kV TS TE Sisak – TS Prijedor (BiH) Potrebno je izvršiti korekciju navedenog planiranog dalekovoda u grafičkom dijelu plana, karta br. 2. Infrastrukturni sustavi. Vezano za traženo dostavljamo Vam trasu planiranog dalekovoda iz tehničko-razvojne dokumentacije HOPS-a.

Isto tako potvrđujemo da su u razmatranom prostoru za kojega je pokrenut postupak, uvažene sve ostale odrednice Hrvatskog operatora prijenosnog sustava d.o.o., a koje su prikazane u prostorno – planskom dokumentu višega reda (Prostorni plan Sisačko-moslavačke županije), a koji su bili

UPRAVA DRUŠTVA • Predsjednik Uprave Tomislav Plavšić • Članovi Dejan Liović • Zlatko Visković

IBAN HR97 2340 0091 1101 7745 1 • Privredna banka Zagreb • OIB 13148821633
Trgovački sud u Zagrebu • MBS 080517105 •
Temeljni kapital u iznosu 4.948.627.300,00 HRK
uplaćen u cijelosti u novcu, stvarima i pravima
www.hops.hr



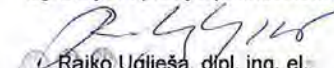
definirani u prethodno ostvarenim dogovorima i dostavljenom očitovanju HOPS-a Klasa: 700/20-07/358, Ur. Broj: -200-002-01/IV-20-02 od dana 22. svibnja 2021. godine.

Za sve dodatne informacije, dostavu dokumentacije, konzultacije koje su vezane uz predmetno očitovanje, možete se obratiti na e-mail adresu: ppiug@hops.hr.

U slučaju vašeg možebitnog odgovora molimo da se pozovete na Klasu: 700/21-17/53.

S poštovanjem,

Direktor Sektora za razvoj, priključenja,
izgradnju i upravljanje imovinom


Rajko Uglješa, dipl. ing, el.

Prilog:

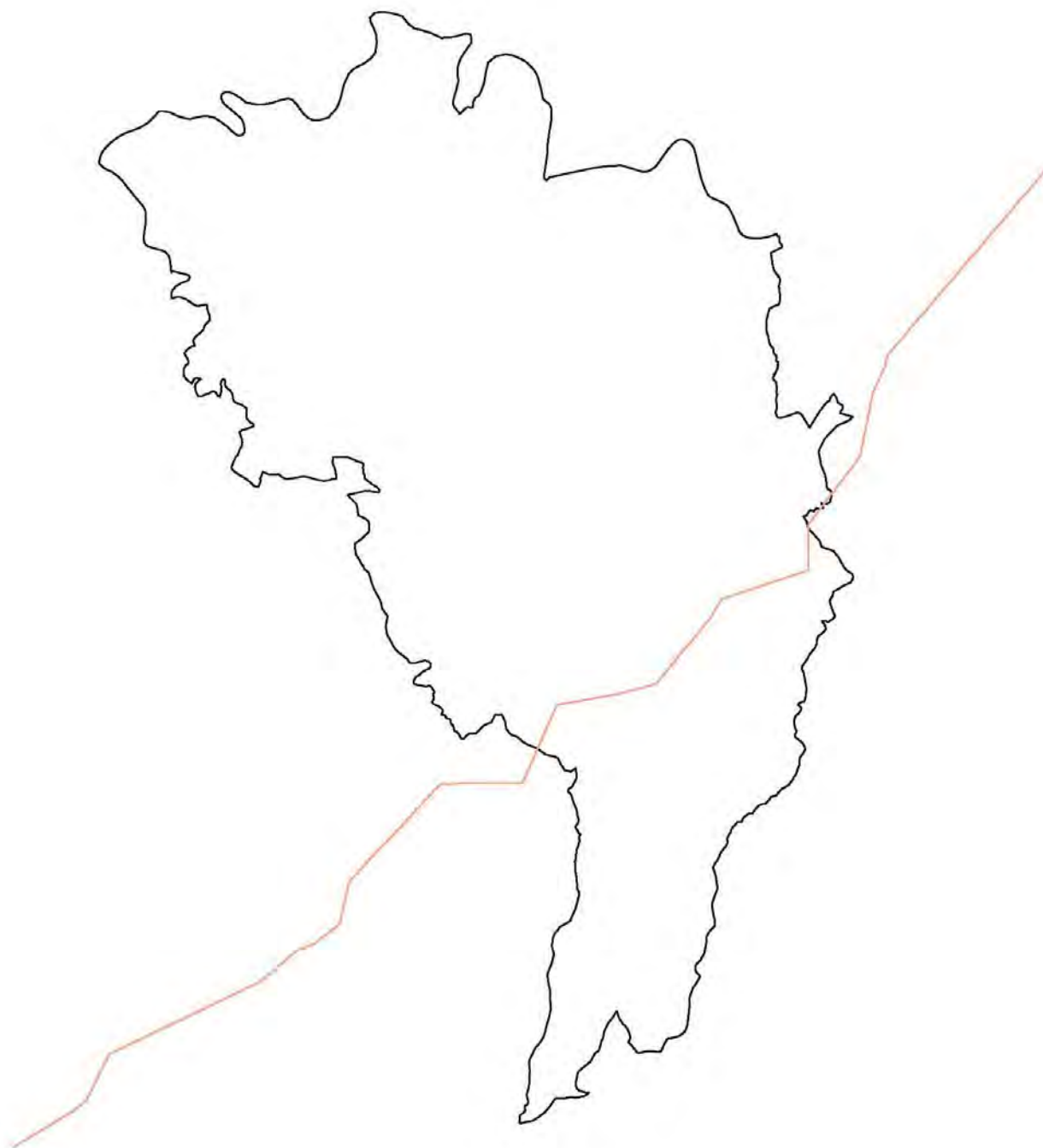
1. Prikaz planiranog visokonaponskog dalekovoda u granicama obuhvata Grada Petrinje u dwg. formatu - HTRS/96TM koordinatnom sustavu na informatičkom mediju.
2. Kartografski prikaz prijedloga VII. Izmjena i dopuna Prostornog plana uređenja Grada Petrinje, Karta br. 2. Infrastrukturni sustavi, van mjerila.
3. Kartografski prikaz Prostornog plana Sisačko-moslavačke županije, Karta br. 2.A Infrastrukturni sustavi i mreže – Elektroenergetika, van mjerila

Preslik: - Arhiva

Na znanje putem interne e-aplikacije:

1. Sektor za razvoj, priključenje, izgradnju i upravljanje imovinom, Ured direktora
2. Odjel za prostorno planiranje i izdavanje posebnih uvjeta
3. Prijenosno područje Zagreb, Ured direktora
4. Prijenosno područje Zagreb, Služba za upravljanje
5. Prijenosno područje Zagreb, Odjel za nadzemne i kabelaške vodove







REPUBLIKA HRVATSKA
SISAČKO-MOSLAVAČKA ŽUPANIJA
GRAD PETRINJA
UPRAVNI ODJEL ZA PROSTORNO UREĐENJE,
GRADITELJSTVO I ZAŠTITU OKOLIŠA

REPUBLIKA HRVATSKA
SISAČKO-MOSLAVAČKA ŽUPANIJA
2173/06 - GRAD PETRINJA

Datum: 17-09-2021	
Šifra: 350-02 / 21-09	Opć. jed. 08 07
Ured: 176/06-07 / 1-4-1	Pril. - Vij. -

Petrinja 17.09.2021. godine

GRAD PETRINJA
-ovdje-

Predmet : primjedbe i prijedlozi na prijedlog VI. izmjena GUP-a grada Petrinje i VII. Izmjena PPUG-a Grada Petrinje

Poštovani,

uvidom u prijedloge gore navedenih planova dajemo sljedeće primjedbe i prijedloge:

1. Obzirom da se u smislu čl. 79. Zakona o prostornom uređenju, kako postoji dostupna osnovna infrastruktura, gospodarska zona „Podrušinovec“ ne smatra neuređenim djelom građevinskog područja Predlažemo brisanje odredbi o izradi Urbanističkog plana uređenja gospodarske zone „Podrušinovec“ u Maloj Gorici (UPU-15)
2. Grad Petrinja se uslijed potresa suočava sa nedostatkom poslovnih prostora i velikim smanjenjem gospodarske aktivnosti. Promjenom namjene prostora stvorili bi se preduvjeti za gospodarski oporavak i povećanje broja radnih mjesta. Predlažemo promjenu namjene čestica 1664, 1665/1 i 1665/2 k.o. Petrinja u gospodarsku namjenu – poslovnu kako bi se omogućila barem djelomično revitalizacija gospodarskog poslovanja
3. Predlažemo uvrstiti podatke Studije o seizmički induciranim efektima Petrinjske potresne serije 2020-2021 izradene od Rudarsko-geološko-naftnog fakulteta sveučilišta u Zagrebu sukladno uputi Ministarstva prostornog uređenja, graditeljstva i državne imovine od 10. rujna 2021. godine, objavljene na web stranicama Ministarstva
4. Predlažemo uvrstiti česticu 2906 k.o. Petrinja u područje mješovite namjene – pretežito stambene za gradnju višestambenih zgrada bez poslovnih prostora u prizemlju a u svrhu stambenog zbrinjavanja stanovništva na potresom pogođenom području.

PRIVREMENI PROČELNIK

Ivan Begić, dipl. iur.

SISAČKO-MOSLAVAČKA ŽUPANIJA
GRAD PETRINJA
Upravni odjel za prostorno uređenje,
graditeljstvo i zaštitu okoliša

OPĆINA PETRINJA
POSREDOVANJE U PROMETU NEKRETNIM PRAVNIM PREDMETIMA
POSREDOVANJE U PROMETU NEKRETNIM PRAVNIM PREDMETIMA

Datum: 17-09-2021	
350-02/14-07/07	07
Ured: 176/06-07-11-1	

Primjedbe na prijedlog izmjena i dopuna Prostornog plana uređenja Grada Petrinje

- u poglavlju 2.2.2. Stambene građevine definirati pojam „krovne kućice“ – zbog krovnih kućica često mijenjamo etažnost građevine iz potkrovlja u kat pa u odredbama odrediti što se smatra krovnom kućicom, a da ne utječe na etažnost građevine
- u članku 37. stavku 7. i članku 59. stavku 2. je nejasno što se misli pod „funkcionalnim prilazom na stražnji dio građevne čestice“
- u članku 42. stavku 4. ispraviti površinu nadstrešnice u 20 m² sukladno članku 2. stavku 1. podstavku 1.c) Pravilnika o jednostavnim i drugim građevinama i radovima („Narodne novine“, broj: 112/17,34/18, 36/19, 98/19 i 31/20)
- u članku 51. stavku 2. dozvoliti i manji nagib krovne plohe od 30° – novi građevni materijali su predviđeni i za krovne plohe manjih nagiba
- nejasno je zašto u članku 223.a. stavku 1. nije naveden i pročišćeni tekst GUP-a grada Petrinje – „Službeni vjesnik“, broj: 67A/16 i pročišćeni tekst DPU-a Poslovne zone Mošćenica - Poljana – „Službeni vjesnik“, broj: 65/19; u popisu glasila DPU-a Poslovne zone Mošćenica - Poljana dva puta je napisano 45A/19
- s obzirom da je rekonstrukcija građevine i dogradnja i nadogradnja te prenamjena, ne može se bez pisane suglasnosti susjeda dozvoliti rekonstrukcija građevine, koja se odnosi na dogradnju, nadogradnju i/ili prenamjenu, na manjoj udaljenosti od susjednih međa od propisane – s navedenim uskladiti odredbu članka 227. stavka 3.

PRUGA

Đurđica Brkić i Rada Jajčinović



CPA
CENTAR ZA PROSTORNO UREĐENJE
I ARHITEKTURU d.o.o.

VII. IZMJENE I DOPUNE PROSTORNOG PLANA UREĐENJA GRADA PETRINJE

STRUČNO OČITOVANJE NA MIŠLJENJA, PRIJEDLOGE I PRIMJEDBE KOJE SU DALI SUDIONICI U JAVNOJ RASPRAVI

redni broj	podnosiatelj	zaprimitelno (datum)	sažetak	odgovor
MIŠLJENJA, PRIJEDLOZI I PRIMJEDBE NADLEŽNIH JAVNOPRAVNIH TIJELA				
1.	<p>MINISTARSTVO UNUTARNJIH POSLOVA, RAVNATELJSTVO CIVILNE ZAŠTITE</p> <p>Područni uredi civilne zaštite Zagreb, Služba civilne zaštite Sisak Ulica I.K.Sakcinskog 26, 44000 SISAK (klasa: 350-02/21-02/6, urbroj: 511-01-364-21-2 od 10. rujna 2021.)</p>	14.09.2021.	Daju suglasnost o poštivanju zahtjeva zaštite od prirodnih i drugih nesreća u Prijedlogu VII. izmjena i dopuna PPUG-a Petrinje.	NIJE POTREBNO PRIHVAĆATI
2.	<p>HAKOM - HRVATSKA REGULATORNA AGENCIJA ZA MREŽNE DJELATNOSTI</p> <p>Ulica Roberta Frangešića Mihanovića 9, 10110 ZAGREB (klasa: 350-05/20-01/124, urbroj: 376-05-3-21-09 od 06. rujna 2021.)</p>	14.09.2021.	<p>Navode da u Prijedlogu VII. izmjena i dopuna PPUG-a Petrinje nisu usvojene planske smjernice HAKOM-a.</p> <p>Slijedom inicijative koju je podnio Ivan Vilbor Sinčić u članku 157. Odredbi za provedbu PPUG-a Petrinje dodan je stavak 15. koji nije u skladu s mjerama zaštite od elektromagnetskih polja koje propisuje Ministarstvo zdravstva Pravilnikom o zaštiti od elektromagnetskih polja (NN 146/14 i 31/19).</p> <p>Navedenim pravilnikom nije utvrđen parametar najmanje udaljenosti radijskih postaja od ostalih objekata u njihovoj okolini već su utvrđena područja povećane osjetljivosti za koja su propisane granične vrijednosti razina elektromagnetskih polja (EMP), kao i uvjeti koji moraju biti ispunjeni prilikom projektiranja, postavljanja i uporabe izvora EMP-a, odnosno baznih postaja.</p>	<p>PRIMJEDBA SE PRIHVAĆA</p> <p>Stavak 15. u članku 157. Odredbi za provedbu PPUG-a Petrinje je brisan.</p> <p>Tekst u točki 9. Obrazloženja zamijenjen je predloženim tekstom u skladu s Uredbom o mjerilima razvoja elektroničke komunikacijske infrastrukture i druge povezane opreme (NN 131/12, 92/15 i 10/21).</p>

**VII. IZMJENE I DOPUNE PROSTORNOG PLANA UREĐENJA GRADA PETRINJE
- PRILOZI PLANA -**

VII. IZMJENE I DOPUNE PROSTORNOG PLANA UREĐENJA GRADA PETRINJE

stručno očitovanje na mišljenja, prijedloge i primjedbe koje su dali sudionici u javnoj raspravi

redni broj	podnositelj	zaprimitelno (datum)	sažetak	odgovor
3.	HRVATSKE CESTE d.o.o., Sektor za pripremu, građenje i rekonstrukciju Odjel za strateško planiranje Voničina 3, 10000 ZAGREB (klasa: 350-02/15-01/78, urbroj: 345- 400-440/160-21-23 od 08. rujna 2021.)	14.09.2021.	Nemaju primjedbi na Prijedlog VII. izmjena i dopuna PPUG-a Petrinje.	NIJE POTREBNO PRIHVAĆATI
4.	HRVATSKE VODE, VGI ZA MALI SJIV "BANOVINA" Rudera Boškovića 11, 44000 SISAK (e-mail od 15. rujna 2021.)		Kao dopunu dostavljenih planskih smjernica traže da se u izmjene PPUG-a Petrinje dodaju i lijevi i desni usporni nasip potoka Moštanica. Trase nasipa su vidljive u već dostavljenoj preglednoj karti.	PRIMJEDBA SE PRIHVAĆA
			5.1. Člancima 3. i 4. Odredbi izmjena i dopuna Plana predviđeno je da treba osigurati "funkcionalni prilaz na stražnji dio građevne čestice". Kako bi odredba bila jasna za provođenje smatramo da treba napisati: "funkcionalni prilaz na stražnji dio građevne čestice u skladu s posebnim uvjetima javnopravnih tijela".	PRIMJEDBA SE PRIHVAĆA
5.	Javna ustanova ZAVOD ZA PROSTORNO UREĐENJE SISAKKO - MOSLAVAČKE ŽUPANIJE Trg bana Josipa Jelačića 6, 44000 SISAK (klasa: 350-02/20-02/13, urbroj: 2176- 117-03-21-6 od 16. rujna 2021.)	16.09.2021.	5.2. Člankom 14. ukinuta je lokalna pruga od Petrinje prema Karlovcu, što nije u skladu s Prostornim planom Sisačko-moslavačke županije, niti sa Strategijom prostornog razvoja Republike Hrvatske).	PRIMJEDBA SE PRIHVAĆA
			5.3. Člankom 22. Određeni su uvjeti za zahvate u prostoru na području aktiviranog klizišta u Prljavoru Čuntičkom. Odredbom i/ili grafičkim prikazom treba utvrditi obuhvat klizišta na koje se primjenjuje odredba te odredbu preoblikovati tako da bude u skladu sa Zakonom o prostornom uređenju i Pravilnikom o sadržaju, mjerilima kartografskih prikaza, obveznim prostornim pokazateljima i standardu elaborata prostornih planova.	PRIMJEDBA SE PRIHVAĆA Sukladno uputi Ministarstva prostornog uređenja, graditeljstva i državne imovina od 10. rujna 2021., u VII. izmjene i dopune PPUG-a Petrinje izvršeni su podaci iz "Studije o seizmički induciranim efektima Petrinjske potresne serije 2020.-2021."
6.	HOPS - Hrvatski operator prijenosnog sustava d.o.o., Sektor za razvoj, priključenje, izgradnju i upravljanje imovinom Kipska 4, 10000 ZAGREB (klasa: 700/21-17/53, urbroj: 3-200- 002-01/IV-21-02 od 09. rujna 2021.)	20.09.2021.	Uočili su odstupanje prikaza trase visokonaponskog objekta PL DV 2x400 kV TS TE Sisak - TS Prijedor (BiH), te je potrebno izvršiti korekciju navedenog planiranog dalekovoda u grafičkom dijelu plana, karta br. 2. Infrastrukturni sustavi. U privitku dostavljaju trasu planiranog dalekovoda iz tehničko-razvojne dokumentacije HOPS-a. Sve ostale odrednice iz dostavljenog očitovanja HOPS-a su uvažene.	PRIMJEDBA SE PRIHVAĆA

Centar za prostorno uređenje i arhitekturu d.o.o. Zagreb
stranica 2

VII. IZMJENE I DOPUNE PROSTORNOG PLANA UREĐENJA GRADA PETRINJE
- PRILOZI PLANA -

VII. IZMJENE I DOPUNE PROSTORNOG PLANA UREĐENJA GRADA PETRINJE
stručno očitovanje na mišljenje, prijedloge i primjedbe koje su dali sudionici u javnoj raspravi

redni broj	podnositelj	zaprimitelno (datum)	sažetak	odgovor
MIŠLENJA, PRIJEDLOZI I PRIMJEDBE OSTALIH SUDIONIKA U JAVNOJ RASPRAVI				
7.	GRAD PETRINJA Upravni odjel za prostorno uređenje, graditeljstvo i zaštitu okoliša, Privremeni pročelnik Ivana Gundulića 2, 44250 PETRINJA (dopis od 17. rujna 2021.)	17.09.2021.	<p>7.1. U smislu članka 79. Zakona o prostornom uređenju, kako postoji dostupna osnovna infrastruktura predlažu da se prostor gospodarske zone "Podružinovac", smatra uređenim djelom građevinskog područja te da se briše obaveza izrade Urbanističkog plana uređenja gospodarske zone "Podružinovac" u Maloj Gorici (UPU-15).</p> <p>7.2. Predlažu da se, sukladno uputi Ministarstva prostornog uređenja, graditeljstva i državne imovine od 10. rujna 2021. godine, koja je objavljena na web stranicama Ministarstva, u VII. izmjeni i dopune PPUG-a Petrinje uvrste podatci iz Studije o seizmički induciranim efektima Petrinjske potresne serije 2020.-2021., izrađene od Rudarsko-geološko-naftnog fakulteta Sveučilišta u Zagrebu.</p>	<p>PRIMJEDBA SE PRIHVAĆA</p> <p>PRIMJEDBA SE PRIHVAĆA</p>
8.	GRAD PETRINJA Upravni odjel za prostorno uređenje, graditeljstvo i zaštitu okoliša, Đurđica Brkić i Rada Jaičinović Ivana Gundulića 2, 44250 PETRINJA (dopis od 17. rujna 2021.)	17.09.2021.	<p>8.1. U poglavlju 2.2.2. Stambene građevine definirati pojam "krovne kućice"- zbog krovnih kućica često mijenjamo etažnost građevine iz potkrovlja u kat pa u odredbama odrediti što se smatra krovnom kućicom, a da ne uječe na etažnost građevine.</p> <p>8.2. U članku 37. stavku 7. i članku 59. stavku 2. je nejasno što se misli pod "funkcionalnim prilazom na stražnji dio građevne čestice".</p> <p>8.3. U članku 42. stavku 4. ispraviti površinu nadstrešnice u 20 m² sukladno članku 2. stavku 1. podstavku 1.c) Pravilnika o jednostavnim i drugim građevinama i radovima (NN 112/17, 34/18, 36/19, 98/19 i 31/20).</p> <p>8.4. U članku 51. stavku 2. dozvoliti i manji nagib krovne plohe od 30° - novi građevni materijali su predviđeni i za krovne plohe manjih nagiba.</p>	<p>PRIMJEDBA SE NE PRIHVAĆA Obrazloženje: Obuhvat VI. izmjena i dopuna GUP-a ne obuhvaća izmjene i dopune koje se ne odnose na programska polazišta članka 4. Odluke o izradi, te prijedlog nije moguće prihvatiti.</p> <p>PRIMJEDBA SE PRIHVAĆA Navedena formulacija je dopunjena tako da glasi: "funkcionalni prilaz na stražnji dio građevne čestice u skladu s posebnim uvjetima javnopravnih tijela.</p> <p>PRIMJEDBA SE NE PRIHVAĆA Obrazloženje: U navedenom slučaju ne radi se o usklađenju, jer Pravilnik u članku 1. stavku 2. naglašava da gradnje jednostavnih građevina mora biti u skladu s prostornim planom.</p> <p>PRIMJEDBA SE NE PRIHVAĆA Obrazloženje: Obuhvat VI. izmjena i dopuna GUP-a ne obuhvaća izmjene i dopune koje se ne odnose na programska polazišta članka 4. Odluke o izradi, te prijedlog nije moguće prihvatiti.</p>

Centar za prostorno uređenje i arhitekturu d.o.o. Zagreb
stranica 3

VII. IZMJENE I DOPUNE PROSTORNOG PLANA UREĐENJA GRADA PETRINJE

stručno očitovanje na mišljenja, prijedloge i primjedbe koje su dali sudionici u javnoj raspravi

redni broj	podnosiatelj	zaprimitelno (datum)	sažetak	odgovor
			<p>8.5. Nejasno je zašto u članku 223.a, stavku 1. nije naveden i pročišćeni tekst GUP-a grada Petrinje - "Službeni vjesnik", broj: 67A/16 i pročišćeni tekst DPU-a Poslovne zone Mošćenica - Poljana - "Službeni vjesnik", broj: 65/19; u popisu glasila DPU-a Poslovne zone Mošćenica - Poljana dva puta je napisano 4SA/19.</p> <p>8.6. S obzirom da je rekonstrukcija građevine i dogradnja i nadogradnja te prenamjena, ne može se bez pisane suglasnosti susjeda dozvoliti rekonstrukcija građevine, koja se odnosi na dogradnju, nadogradnju i/ili prenamjenu, na manjoj udaljenosti od susjednih međa od propisane- s navedenim uskladi odredbu članka 227. stavka 3.</p>	<p>PRIMJEDBA SE PRIHVAĆA</p> <p>Kako se navedeni planovi mogu mijenjati i dopunjavati u popisu je izostavljen broj objave u službenom vjesniku.</p> <p>PRIMJEDBA SE NE PRIHVAĆA</p> <p>Obrazloženje: Navedena odredba odnosi se isključivo na rekonstrukciju legalno izgrađenih građevina, građevina koje se temeljem posebnog propisa smatraju izgrađenom na temelju pravomoćnog akta za građenje i građevina koje su uključene u pravni sustav temeljem posebnog propisa. Napominjemo da primjena članka 227. stavka 3. Odredbi o provedbi PPUG-a ne isključuje postupak propisan člankom 115. Zakona o gradnji.</p>

Zagreb, 28. rujna 2021.

Odgovorna voditeljica izrade
Nacrta prijedloga VII. izmjena i dopuna
Prostornog plana uređenja Grada Petrinje:

mr.sc. ZRINKA TADIĆ,
ovlaštena arhitektica urbanistica



Tadić



CPA
CENTAR ZA PROSTORNO UREĐENJE
I ARHITEKTURU d.o.o.



Nositelj izrade:

GRAD PETRINJA

UPRAVNI ODJEL ZA PROSTORNO UREĐENJE,
GRADITELJSTVO I ZAŠTITU OKOLIŠA

VII. IZMJENE I DOPUNE PROSTORNOG PLANA UREĐENJA GRADA PETRINJE

PRILOG PLANA:

Evidencija postupka izrade i donošenja prostornog plana

- Odluka Gradskog vijeća Grada Petrinje o izradi VII. izmjena i dopuna Prostornog plana uređenja Grada Petrinje (klasa: 350-02/20-01/08, urbroj: 2176/06-01-20-6 od 26. ožujka 2020. godine)
- objava Odluke o izradi VII. izmjena i dopuna Prostornog plana uređenja Grada Petrinje - "Službeni vjesnik", broj 15/20 od 26. ožujka 2020. godine
- obavijest o izradi VII. izmjena i dopuna Prostornog plana uređenja Grada Petrinje:
 - <https://mpgi.gov.hr/> - službene mrežne stranice Ministarstva graditeljstva i prostornoga uređenja od 15. travnja 2020. godine
 - <https://petrinja.hr/> - službene mrežne stranice Grada Petrinje od 15. travnja 2020. godine
- Odluka Gradskog vijeća Grada Petrinje o izmjenama i dopunama Odluke o izradi VII. izmjena i dopuna Prostornog plana uređenja Grada Petrinje (klasa: 350-02/20-01/08, urbroj: 2176/06-01-20-28 od 14. srpnja 2020. godine)
- objava Odluke o izmjenama i dopunama Odluke o izradi VII. izmjena i dopuna Prostornog plana uređenja Grada Petrinje - "Službeni vjesnik", broj 44/20 od 15. srpnja 2020. godine
- obavijest o izmjenama i dopunama Odluke o izradi VII. izmjena i dopuna PPUG-a Petrinje:
 - <https://mpgi.gov.hr/> - službene mrežne stranice Ministarstva graditeljstva i prostornoga uređenja
 - <https://petrinja.hr/> - službene mrežne stranice Grada Petrinje od 21. srpnja 2020. godine
- Odluka Gradskog vijeća Grada Petrinje o II. izmjenama i dopunama Odluke o izradi VII. izmjena i dopuna Prostornog plana uređenja Grada Petrinje (klasa: 350-02/20-01/08, urbroj: 2176/06-01-21-47 od 30. siječnja 2021. godine)

- objava Odluke o II. izmjenama i dopunama Odluke o izradi VII. izmjena i dopuna Prostornog plana uređenja Grada Petrinje - "Službeni vjesnik", broj 03/21 od 03. veljače 2021. godine
- obavijest o II. izmjenama i dopunama Odluke o izradi VII. izmjena i dopuna PPUG-a Petrinje:
 - <https://mpgi.gov.hr/> - službene mrežne stranice Ministarstva graditeljstva i prostornoga uređenja
 - <https://petrinja.hr/> - službene mrežne stranice Grada Petrinje od 05. veljače 2021. godine
- Upravni odjel za prostorno uređenje, graditeljstvo, zaštitu okoliša i kulturne baštine Grada Petrinje je, kao Nositelj izrade Plana, dostavio javnopravnim tijelima određenim posebnim propisima Odluku o izradi sa zahtjevom za dostavu planskih smjernica za izradu VII. izmjena i dopuna Prostornog plana uređenja Grada Petrinje (dopis klasa: 350-02/20-01/08, urbroj: 2176/06-07/15-20-8 od 24. travnja 2020. godine, dopis klasa: 350-02/20-01/08, urbroj: 2176/06-07/15-20-32 od 20. srpnja 2020. i dopis klasa: 350-02/20-01/08, urbroj: 2176/06-07/15-21-50 od 30. lipnja 2021. godine)
- Javna rasprava o Prijedlogu VII. izmjena i dopuna Prostornog plana uređenja Grada Petrinje održana je od 06. do 17. rujna 2021. godine; javno izlaganje održano 14. rujna 2021. godine
- objava javne rasprave o Prijedlogu VII. izmjena i dopuna PPUG-a Petrinje:
 - "Večernji list" od 03. rujna 2021. godine
 - <https://mpgi.gov.hr/> - službene mrežne stranice Ministarstva prostornoga uređenja, graditeljstva i državne imovine od 03. rujna 2021. godine
 - <https://petrinja.hr/> - službene mrežne stranice Grada Petrinje od 03. rujna 2021. godine
- Izvješće o javnoj raspravi o Prijedlogu VII. izmjena i dopuna Prostornog plana uređenja Grada Petrinje (Grad Petrinja, Upravni odjel za prostorno uređenje, graditeljstvo i zaštitu okoliša - klasa: 350-02/20-01/08, ur.broj: 2176/06-07/12-21-81 od 30. rujna 2021. godine)
- objava Izvješća o javnoj raspravi o Prijedlogu VII. izmjena i dopuna PPUG-a Petrinje:
 - <https://mpgi.gov.hr/> - službene mrežne stranice Ministarstva prostornoga uređenja, graditeljstva i državne imovine od 11. listopada 2021. godine
 - <https://petrinja.hr/> - službene mrežne stranice Grada Petrinje od 11. listopada 2021. godine
- na Konačni prijedlog VII. izmjena i dopuna Prostornog plana uređenja Grada Petrinje, na osnovi članka 107. Zakona o prostornom uređenju, pribavljeno je mišljenje Javne ustanove Zavod za prostorno uređenje Sisačko - moslavačke županije o usklađenosti sa Prostornim planom Sisačko - moslavačke županije (mišljenje klasa: 350-02/20-02/13, urbroj: 2176-117-03-21-9 od 14. listopada 2021. godine)
- Gradsko vijeće Grada Petrinje na svojoj 04. sjednici, održanoj 16. studenoga 2021. godine, donijelo je Odluku o donošenju VII. izmjena i dopuna Prostornog plana uređenja Grada Petrinje (klasa: 350-02/20-01/08, ur.broj: 2176/06-01-21-90)
- objava Odluke o donošenju VII. izmjena i dopuna Prostornog plana uređenja Grada Petrinje - "Službeni vjesnik", broj 71/21 od 17. studenog 2021. godine

49.

Na temelju članka 85, 86. i 89. Zakona o prostornom uređenju («Narodne novine», broj 153/13, 65/17, 114/18, 39/19 i 98/19) i članka 36. stavka 1. točke 7. Statuta Grada Petrinje («Službeni vjesnik», broj 14/13, 52/14, 68/17, 9/18, 13/18 - ispr., 59/18 i 7/20), Gradsko vijeće Grada Petrinje na 34. sjednici održanoj dana 26. ožujka 2020. godine donijelo je

ODLUKU

o izradi VII. izmjena i dopuna Prostornog plana uređenja Grada Petrinje

Članak 1.

(1) Donosi se Odluka o izradi VII. izmjena i dopuna Prostornog plana uređenja Grada Petrinje (u nastavku: VII. izmjene i dopune PPUG-a Petrinje).

(2) Ovom Odlukom utvrđuju se pravna osnova i razlozi za izradu, obuhvat, ocjena stanja u obuhvatu, ciljevi i programska polazišta, način pribavljanja stručnih rješenja, popis javnopravnih tijela određenih posebnim propisima koja daju zahtjeve za izradu iz područja svog djelokruga, te rokovi za izradu i izvori financiranja.

(3) Nositelj izrade odgovoran za postupak izrade i donošenja VII. izmjena i dopuna PPUG-a Petrinje je Upravni odjel za prostorno uređenje, graditeljstvo, zaštitu okoliša i kulturne baštine Grada Petrinje.

(4) Stručni izrađivač VII. izmjena i dopuna PPUG-a Petrinje će biti pravna osoba registrirana za obavljanje djelatnosti prostornog uređenja koja zadovoljava uvjete iz Pravilnika o izdavanju suglasnosti za obavljanje stručnih poslova prostornog uređenja («Narodne novine», broj 136/15), (u nastavku: stručni izrađivač).

PRAVNA OSNOVA ZA IZRADU I DONOŠENJE VII. IZMJENA I DOPUNA PPUG-a PETRINJE

Članak 2.

(1) VII. izmjene i dopune PPUG-a Petrinje izrađuju se u skladu s odredbama Zakona o prostornom uređenju («Narodne novine», broj 153/13, 65/17, 114/18, 39/19 i 98/19), Pravilnika o sadržaju, mjerilima kartografskih prikaza, obveznim prostornim pokazateljima i standardu elaborata prostornih planova («Narodne novine», broj 106/98, 39/04, 45/04 i 163/04) te drugih zakona i propisa koji uređuju problematiku prostornog uređenja.

(2) Postupak ocjene o potrebi procjene utjecaja VII. izmjene i dopune PPUG-a Petrinje provest će se po pribavljenom mišljenju nadležnog tijela.

RAZLOZI DONOŠENJA VII. IZMJENA I DOPUNA PPUG-a PETRINJE

Članak 3.

VII. izmjene i dopune PPUG-a Petrinje izrađuju se u ostvarivanja preduvjeta za realizaciju razvojnih projekata Grada Petrinje i zaprimljenih pojedinačnih inicijativa pravnih i fizičkih osoba za koje je stručnom analizom Nositelja izrade utvrđena osnovanost pokretanja postupka za izmjene i dopune PPUG-a Petrinje.

OBUHVAAT VII. IZMJENA I DOPUNA PPUG-a PETRINJE

Članak 4.

(1) VII. izmjene i dopune PPUG-a Petrinje uključuju:

- planiranje i određivanje uvjeta za gradnju gradskog bazena sa pratećim sadržajima u obuhvatu GUP-a grada Petrinje;
- planiranje i određivanje uvjeta za proširenje i gradnju skijališta i sanjkalista s potrebnom infrastrukturom, objektima i opremom na kčbr. 52 i dijelu kčbr. 53, 1334, 1335, 1336, 1337 i 1342, sve k.o. Hrastovica;
- usklađenje tekstualnog i grafičkog dijela PPUG-a Petrinje sa Prostorno - prometno - građevinskom studijom planiranih cesta na području Grada Petrinje;
- usklađenje tekstualnog i grafičkog dijela PPUG-a Petrinje sa Projektom sustava zaštite od poplava sisačkog područja;
- usklađenje podataka o eksploatacijskim poljima tehničko - građevnog kamena »Zut - Klačnice«, »Međurače« i »Nova Drenčina« prema obavijesti Ministarstva gospodarstva, poduzetništva i obrta;

- preispitivanje mogućnosti prenamjene eksploatacijskog polja ciglarske gline »Nova Drenčina«, odnosno jezera Zvirnište u ribolovnu i rekreacijsku zonu (inicijativa Ribolovna udruga »Petrinja«);
- preispitivanje mogućnosti prenamjene kčbr. 1356/1, 1353 i 1355, k.o. Hrastovica iz mješovite namjene u groblje (inicijativa Upravni odjel za gospodarstvo, poljoprivredu i imovinu Grada Petrinje);
- preispitivanje mogućnosti proširenja građevinskih područja naselja za:
 - kčbr. 15/1 i 15/2, k.o. Gorske Mokrice (inicijativa Štefica Trgovčević iz Petrinje);
 - kčbr. 1124, k.o. Hrastovica (inicijativa Josip Slokar iz Siska);
 - kčbr. 456, k.o. Hrastovica (inicijativa Vedrana Miljuš iz Siska);
 - kčbr. 551 i 582, k.o. Novo Selište (inicijativa Ivan Bezuh iz Petrinje);
 - kčbr. 1235/1 i dio 1235/2, k.o. Brest Pokupski (inicijativa Marija Marijanović iz Petrinje);
 - kčbr. 6536, 6531/1 i 6537, k.o. Petrinja (inicijativa Martina Maras iz Petrinje);
- preispitivanje mogućnosti ograničenja postave baznih stanica mobilnih teleoperatera u svrhu ograničenja izloženosti stanovništva emisijama elektromagnetskih polja (inicijativa Ivan Vilibor Sinčić, zastupnik u Europskom parlamentu);
- određivanje uvjeta gradnju građevina na udaljenosti manjoj od 1,0 m od međe;
- određivanje uvjeta za rekonstrukciju građevina koje su uključene u pravni sustav temeljem Zakona o postupanju s nezakonito izgrađenim zgradama («Narodne novine», broj 86/12, 143/13, 65/17 i 14/19), članka 182, 184, 186, 188. i 190. Zakona o gradnji («Narodne novine», broj 153/13, 20/17, 39/19 i 125/19).

(2) U skladu s obavezom iz članka 61. Zakona o prostornom uređenju u postupku izrade VII. izmjena i dopuna izvršit će se usklađenje PPUG-a Petrinje sa Prostornim planom Sisačko-moslavačke županije («Službeni glasnik Sisačko-moslavačke županije», broj 4/01, 12/10, 10/17 i 12/19) kao prostornim planom više razine.

(3) Izmjene iz stavka 1. bit će ugrađene u VII. izmjene i dopune PPUG-a Petrinje samo ako su u skladu s važećim zakonskim propisima i odredbama prostornih planova više razine.

(4) VII. izmjenama i dopunama nije obuhvaćeno usklađenje PPUG-a Petrinje sa u međuvremenu donesenim zakonima i propisima, kao niti druge izmjene i dopune koje bi bile rezultat zahtjeva nadležnih javno-pravnih tijela, te primjedbi sudionika u javnoj raspravi, a koje se ne odnose na programska polazišta iz stavka 1. ovog članka.

OCJENA STANJA U OBUHVATU VII. IZMJENA I DOPUNA PPUG-a PETRINJE

Članak 5.

Temeljni dokument prostornog uređenja koji se mijenja je Prostorni plan uređenja Grada Petrinje («Službeni

vjesnik«, broj 30/05, 55/06, 8/08 - ispravak, 42/08, 12/11, 17/12, 21/14, 6/15 - pročišćeni tekst, 18/15, 48/16 i 1/18 - pročišćeni tekst) koji utvrđuje programske i prostorne postavke za razvoj Grada Petrinje.

CILJEVI I PROGRAMSKA POLAZIŠTA VII. IZMJENA I DOPUNA PPUG-a PETRINJE

Članak 6.

Izradom VII. izmjena i dopuna PPUG-a Petrinje ostvaruju se preduvjeti za realizaciju planiranih gospodarskih, razvojnih i infrastrukturnih projekata u interesu Grada Petrinje.

POPIS SEKTORSKIH STRATEGIJA, PLANOVA, STUDIJA I DRUGIH DOKUMENATA PROPISANIH POSEBNIM ZAKONIMA KOJIMA, ODNOSNO U SKLADU S KOJIMA SE UTVRĐUJU ZAHTJEVI ZA IZRADU VII. IZMJENA I DOPUNA PPUG-a PETRINJE

Članak 7.

Za izradu VII. izmjena i dopuna PPUG-a Petrinje nije planirana izrada posebnih stručnih podloga, nego će se u izradi koristiti raspoloživa dokumentacija prostora koju iz područja svog djelokruga osiguravaju tijela i osobe određene posebnim propisima.

NAČIN PRIBAVLJANJA STRUČNIH RJEŠENJA VII. IZMJENA I DOPUNA PPUG-a PETRINJE

Članak 8.

Stručno rješenje VII. izmjene i dopune PPUG-a Petrinje izradit će ovlašteni stručni izrađivač iz članka 1. ove Odluke u suradnji s Nositeljem izrade Plana.

POPIS JAVNOPRAVNIH TIJELA ODREĐENIH POSEBNIM PROPISIMA KOJA DAJU ZAHTJEVE ZA IZRADU VII. IZMJENA I DOPUNA PPUG-a PETRINJE TE DRUGIH SUDIONIKA KOJI TREBAJU SUDJELOVATI U IZRADI VII. IZMJENA I DOPUNA PPUG-a PETRINJE

Članak 9.

(1) Zahtjeve (podaci, planske smjernice i dokumenti) iz područja svog djelokruga za potrebe izrade VII. izmjena i dopuna PPUG-a Petrinje će zatražiti od:

- MINISTARSTVO KULTURE, Uprava za zaštitu kulturne baštine, Konzervatorski odjel u Sisku, Nikole Tesle 17, 44000 SISAK
- MINISTARSTVO ZAŠTITE OKOLIŠA I ENERGETIKE, Uprava za zaštitu prirode, Radnička cesta 80, 10000 ZAGREB
- MINISTARSTVO DRŽAVNE IMOVINE, Dežmanova 10, 10000 ZAGREB
- MINISTARSTVO OBRANE, Uprava za materijalne resurse, Služba za nekretnine, graditeljstvo i zaštitu okoliša, Trg kralja Petra Krešimira 1, 10000 ZAGREB

- MINISTARSTVO UNUTARNJIH POSLOVA, POLICIJSKA UPRAVA SISACKO-MOSLAVAČKA, Služba upravnih i inspeksijskih poslova, Ivana Kukuljevića Sakcinskog 24, 44000 SISAK
- MINISTARSTVO UNUTARNJIH POSLOVA, Ravnateljstvo civilne zaštite, Služba civilne zaštite Sisak, Ulica Ivana Kukuljevića Sakcinskog 26, 44 000 Sisak
- SISACKO-MOSLAVAČKA ŽUPANIJA, Upravni odjel za prostorno uređenje, graditeljstvo i zaštitu okoliša, Rimska 28, 44000 SISAK
- Javna ustanova ZAVOD ZA PROSTORNO UREĐENJE SISACKO-MOSLAVAČKE ŽUPANIJE, Trg bana Josipa Jelačića 6, 44000 SISAK
- HRVATSKE CESTE d.o.o. za upravljanje, građenje i održavanje državnih cesta, Sektor za studije i projektiranje, Odjel za studije, zakonsku i tehničku regulativu, Vončinina 3, 10000 ZAGREB
- ŽUPANIJSKA UPRAVA ZA CESTE SISACKO-MOSLAVAČKE ŽUPANIJE, Antuna Cuvaja 16, 44000 SISAK
- HŽ - INFRASTRUKTURA d.o.o., Antuna Mihanovića 12, 10000 ZAGREB
- HAKOM - HRVATSKA REGULATORNA AGENCIJA ZA MREŽNE DJELATNOSTI, Ulica Roberta Frangeša Mihanovića 9, 10110 ZAGREB
- HOPS - Hrvatski operator prijenosnog sustava d.o.o., Kupuska 4, 10000 ZAGREB
- HEP - OPERATOR DISTRIBUCIJSKOG SUSTAVA d.o.o., Distribucijsko područje »ELEKTRA SISAK«, Kralja Tomislava 42, 44000 SISAK
- PLINACRO d.o.o., Sektor imovinsko - pravnih, geodetskih i poslova tehničke zaštite, Savska cesta 88 a, 10000 ZAGREB
- JANAF d.d., Miramarska cesta 24, 10000 ZAGREB
- HRVATSKE VODE, VGO Sava, Vodnogospodarska ispostava za mali sliv »Banovina« sa sjedištem u Sisku; Ruđera Boškovića 10, 44000 SISAK
- HRVATSKE ŠUME d.o.o. Uprava šuma podružnica Sisak, Josipa Runjanina 12, 44000 SISAK
- PRIVREDA d.o.o., Ivana Gundulića 14, 44250 PETRINJA
- GRADOVI I OPĆINE SUSJEDI GRADA PETRINJE
- GRADSKÉ ČETVRTI I MJESNI ODBORI

(2) Rok za dostavu zahtjeva za izradu VII. izmjena i dopuna PPUG-a Petrinje je 30 dana od dana dostave ove Odluke.

(3) Ako javnopravno tijelo ne dostavi zahtjeve za izradu VII. izmjena i dopuna PPUG-a Petrinje u roku iz stavka 2. ovog članka smatra se da zahtjeva nema.

(4) Ako se u tijeku izrade VII. izmjena i dopuna PPUG-a Petrinje za to ukaže potreba u postupak izrade bit će uključeni i drugi sudionici.

PLANIRANI ROK ZA IZRADU VII. IZMJENA I DOPUNA PPUG-a PETRINJE ODNOSNO NJEGOVIH POJEDINIH FAZA

SISAČKO-MOSLAVAČKA ŽUPANIJA
GRAD PETRINJA
GRADSKO VIJEĆE

Članak 10.

(1) Rokovi za izradu pojedinih faza VII. izmjena i dopuna PPUG-a Petrinje:

- dostava zahtjeva za izradu VII. izmjena i dopuna PPUG-a Petrinje od nadležnih javnopravnih tijela - 30 dana,
- izrada nacrtu Prijedloga VII. izmjena i dopuna PPUG-a Petrinje - 60 dana po isteku roka za dostavu zahtjeva,
- javni uvid o Prijedlogu VII. izmjena i dopuna PPUG-a Petrinje - u trajanju od 8 do 15 dana,
- izrada Izvješća o javnoj raspravi VII. izmjena i dopuna PPUG-a Petrinje - 15 dana od isteka roka za davanje primjedbi,
- izrada Konačnog prijedloga VII. izmjena i dopuna PPUG-a Petrinje - 15 dana po prihvaćanju Izvješća o javnoj raspravi,
- mišljenje Javne ustanove Zavod za prostorno uređenje Sisačko-moslavačke županije u pogledu usklađenosti VII. izmjena i dopuna PPUG-a Petrinje sa Prostornim planom Sisačko-moslavačke županije - 15 dana od dana primitka zahtjeva,
- usvajanje VII. izmjena i dopuna PPUG-a Petrinje - na prvoj narednoj sjednici Gradskog vijeća.

(2) Rokovi za provedbu pojedinih faza izrade i donošenja VII. Izmjena i dopuna PPUG-a Petrinje utvrđeni ovom Odlukom mogu se korigirati pod uvjetima propisanim Zakonom.

KLASA: 350-02/20-01/08
URBROJ: 2176/06-01-20-6
Petrinja, 26. ožujka 2020.

Predsjednik Gradskog vijeća
Nenad Radošević, mag. iur., v.r.

IZVORI FINANCIRANJA IZRADA VII. IZMJENA I DOPUNA PPUG-a PETRINJE

Članak 11.

Izvori financiranja za izradu VII. izmjene i dopune PPUG-a Petrinje osiguravaju se iz Proračuna Grada Petrinje.

ZAVRŠNE ODREDBE

Članak 12.

(1) Grad Petrinja će po objavi ove Odluke u »Službenom vjesniku« na mrežnim stranicama Grada Petrinje i na mrežnim stranicama Ministarstva graditeljstva i prostornoga uređenja obavijestiti javnost o izradi VII. izmjene i dopune PPUG-a Petrinje.

(2) Jedan primjerak ove Odluke dostavlja se u roku od najviše 15 dana od dana objave u »Službenom vjesniku« Ministarstvu graditeljstva i prostornoga uređenja putem nadležne ustrojstvene jedinice - Zaveda za prostorni razvoj, Ulica Republike Austrije 20, 10000 Zagreb.

Članak 13.

Ova Odluka stupa na snagu osmoga dana od dana objave u »Službenom vjesniku« Grada Petrinje.

ODLUKA O IZRADI VII. IZMJENA I DOPUNA PROSTORNOG PLANA UREĐENJA GRADA PETRINJE
"Službeni vjesnik", broj 15/20 od 26. ožujka 2020. godine

uređenja putem nadležne ustrojstvene jedinice - Zavoda za prostorni razvoj, Ulica Republike Austrije 20, 10000 Zagreb.

Članak 4.

Ova Odluka stupa na snagu osmog dana od dana objave u »Službenom vjesniku« Grada Petrinje.

SISAČKO-MOSLAVAČKA ŽUPANIJA
GRAD PETRINJA
GRADSKO VIJEĆE

KLASA: 350-02/20-01/08
URBROJ: 2176/06-01-20-28
Petrinja, 14. srpnja 2020.

Predsjednik

Nenad Radošević, mag. iur., v.r.

76.

Na temelju članka 85, 86, 87. i 89. Zakona o prostornom uređenju (»Narodne novine«, broj 153/13, 65/17, 114/18, 39/19 i 98/19) i članka 36. stavka 1. točke 7. Statuta Grada Petrinje (»Službeni vjesnik«, broj 14/13, 52/14, 68/17, 9/18, 13/18 - ispr., 59/18 i 7/20), Gradsko vijeće Grada Petrinje na 37. sjednici održanoj dana 14. srpnja 2020. godine donijelo je

ODLUKU

**o izmjenama i dopunama Odluke o izradi
VII. izmjena i dopuna Prostornog plana uređenja
Grada Petrinje**

Članak 1.

U članku 4. stavku 1. Odluke o izradi VII. izmjena i dopuna Prostornog plana uređenja Grada Petrinje (u nastavku: VII. izmjene i dopune PPUG-a Petrinje) (»Službeni vjesnik«, broj 15/20) dodaje se nova alineja koja glasi:

- »- preispitivanje mogućnosti proširenja građevinskih područja naselja za:
- kčbr. 3553 i 3554, k.o. Petrinja (inicijativa Ivan Ljubešić iz Petrinje),
 - kčbr. 250/1 i 251/1, k.o. Strašnik (inicijativa Dragan Stanić iz Strašnika, Petrinja).«

Članak 2.

(1) Rokovi za izradu pojedinih faza VII. izmjena i dopuna PPUG-a Petrinje temeljem ove Odluke o izradi izmjena i dopuna Odluke o izradi VII. izmjena i dopuna PPUG-a Petrinje:

- dostava zahtjeva za izradu VII. izmjena i dopuna PPUG-a Petrinje od nadležnih javnopravnih tijela - 8 dana,
- izrada nacрта Prijedloga VII. izmjena i dopuna PPUG-a Petrinje - 30 dana po isteku roka za dostavu zahtjeva.

Članak 3.

(1) Grad Petrinja će po objavi ove Odluke u »Službenom vjesniku« na mrežnim stranicama Grada Petrinje i na mrežnim stranicama Ministarstva graditeljstva i prostornoga uređenja obavijestiti javnost o izradi VII. izmjene i dopune PPUG-a Petrinje.

(2) Jedan primjerak ove Odluke dostavlja se u roku od najviše 15 dana od dana objave u »Službenom vjesniku« Ministarstvu graditeljstva i prostornoga

ODLUKA O IZMJENAMA I DOPUNAMA ODLUKE O IZRADI VII. IZMJENA I DOPUNA PPUG-a PETRINJE
"Službeni vjesnik", broj 44/20 od 15. srpnja 2020. godine

5.

Na temelju članka 87. Zakona o prostornom uređenju (»Narodne novine«, broj 153/13, 65/17, 114/18, 39/19 i 98/19) i članka 36. stavka 1. točke 7. Statuta Grada Petrinje (»Službeni vjesnik«, broj 14/13, 52/14, 68/17, 9/18, 13/18 - ispr., 59/18 i 7/20), Gradsko vijeće Grada Petrinje na 42. (izvanrednoj) sjednici održanoj 30. siječnja 2021. godine donijelo je

ODLUKU

o II. izmjenama i dopunama Odluke o izradi VII. izmjena i dopuna Prostornog plana uređenja Grada Petrinje

Članak 1.

U članku 3. Odluke o izradi VII. izmjena i dopuna Prostornog plana uređenja Grada Petrinje (u nastavku: VII. izmjene i dopune PPUG-a Petrinje) (»Službeni vjesnik«, broj 15/20 i 44/20) dodaje se novi stavak 2. koji glasi:

»(2) Snažni potresi koji su 28. i 29. prosinca 2020. godine pogodili područje Grada Petrinje, kao i naknad-

na podrhtavanja tla prouzročili je veliku materijalnu štetu na privatnim i javnim objektima te prometnoj i komunalnoj infrastrukturi. Slijedom Odluke Vlade Republike Hrvatske o proglašenju katastrofe na području pogođenom potresom (»Narodne novine«, broj 1/21) u VII. izmjene i dopune PPUG-a Petrinje ugradit će se potrebne mjere koje se odnose na otklanjanje posljedica katastrofe uzrokovane potresom.«

Članak 2.

(1) U članku 4. dodaje se novi stavak 2. koji glasi:

»(2) VII. izmjene i dopune PPUG-a Petrinje osim obuhvata iz stavka 1. ovog članka uključuju mjere koje se odnose na otklanjanje posljedica katastrofe uzrokovane potresom i to naročito:

- dopunjavanje PPUG-a Petrinje aktualnim spoznajama vezanim na geološke, seizmičke i druge relevantne podatke i sukladno tome prilagodba planirane namjene prostora, građevinskih područja naselja i ostalih dijelova Plana u svrhu zaštite stanovništva, materijalnih i kulturnih dobara;
- proširenje postojećeg odlagališta komunalnog otpada »Taborište« u skladu sa Zaključkom Vlade Republike Hrvatske u vezi provedbe mjera gospodarenja otpadom nakon potresa na području Sisačko-moslavačke županije (»Narodne novine«, broj 4/21).«

(2) Stavci 2, 3. i 4. postaju novi stavci 3, 4. i 5.

Članak 3.

U članku 7. dodaje se novi stavak 2. koji glasi:

»(2) Za planiranje mjera koje se odnose na otklanjanje posljedica katastrofe uzrokovane potresom iz članka 3. i 4. ove Odluke koristit će se raspoložive službene geološke, seizmičke i druge relevantne karte i podaci.«

Članak 4.

Rokovi za izradu pojedinih faza VII. izmjena i dopuna PPUG-a Petrinje temeljem ove Odluke su:

- dostava zahtjeva za izradu VII. izmjena i dopuna PPUG-a Petrinje od nadležnih javnopravnih tijela - 30 dana,
- izrada nacrtu Prijedloga VII. izmjena i dopuna PPUG-a Petrinje - 60 dana po isteku roka za dostavu zahtjeva i pribavljanju podataka iz članka 3. ove Odluke.

Članak 5.

(1) Grad Petrinja će po objavi ove Odluke u »Službenom vjesniku« na mrežnim stranicama Grada Petrinje i na mrežnim stranicama Ministarstva prostornoga uređenja, graditeljstva i državne imovine obavijestiti javnost o izradi VII. izmjena i dopuna PPUG-a Petrinje.

(2) Jedan primjerak ove Odluke dostavlja se u roku od najviše 15 dana od dana objave u »Službenom vjesniku« Ministarstvu prostornoga uređenja, graditeljstva i državne imovine putem nadležne ustrojstvene jedinice - Zavoda za prostorni razvoj, Ulica Republike Austrije 20, 10000 Zagreb.

Članak 4.

Ova Odluka stupa na snagu osmoga dana od dana objave u »Službenom vjesniku« Grada Petrinje.

SISAČKO-MOSLAVAČKA ŽUPANIJA
GRAD PETRINJA
GRADSKO VIJEĆE

KLASA: 350-02/20-01/08
URBROJ: 2176/06-01-21-47
Petrinja, 30. siječnja 2021.

Predsjednik

Nenad Radošević, mag. iur., v.r.



REPUBLIKA HRVATSKA
Ministarstvo graditeljstva i
prostornoga uređenja

Naslovnica > O Ministarstvu > Djelokrug > Zavod za prostorni razvoj > Obavijesti i Oduke o izradi prostornih planova > Sisačko-moslavačka županija >

Sisačko-moslavačka županija

15.04.2020. - Izrada VII. Izmjena i dopuna Prostornog plana uređenja Grada Petrinje

(/UserDocsiImages//Zavod/Odluke_o_izradi/Sisacko_moslavaacka//20_04_15_PPUGPetrinja-ID7.pdf)

15.04.2020. | pdf (2347kb)

15.04.2020. - Izrada VI. Izmjena i dopuna Generalnog urbanističkog plana grada Petrinje

(/UserDocsiImages//Zavod/Odluke_o_izradi/Sisacko_moslavaacka//20_04_15_GUPPetrinja-ID6.pdf)

15.04.2020. | pdf (2252kb)

15.04.2020. - Izrada I. Izmjena i dopuna Urbanističkog plana uređenja "Slatina" (UPU-10) u Petrinji, Grad Petrinja

(/UserDocsiImages//Zavod/Odluke_o_izradi/Sisacko_moslavaacka//20_04_15_UPUSlatina-ID1.pdf)

15.04.2020. | pdf (1795kb)

16.03.2020. - Izrada Urbanističkog plana uređenja UPU-4, Grad Petrinja

(/UserDocsiImages//Zavod/Odluke_o_izradi/Sisacko_moslavaacka//20_03_16_UPU4_G.Petrinja.pdf)

16.03.2020. | pdf (1826kb)

10.01.2020. - Izrada VI. izmjena i dopuna Prostornog plana uređenja Grada Petrinje, V. izmjena i dopuna Generalnog urbanističkog plana grada Petrinje i Urbanističkog plana uređenja UPU-1

(/UserDocsiImages//Zavod/Odluke_o_izradi/Sisacko_moslavaacka//20_01_10_PPUGPetrinja-ID6_vGUPPetrinja-ID_UPU1.PDF)

10.01.2020. | pdf (2359kb)

23.10.2019. - Izrada I. izmjena i dopuna Urbanističkog plana uređenja naselja Dvor, Općina Dvor

(/UserDocsiImages//Zavod/Odluke_o_izradi/Sisacko_moslavaacka//19-10-23_UPUnDvor-ID1.pdf)

23.10.2019. | pdf (243kb)

01.10.2019. - Izrada III. izmjena i dopuna Generalnog urbanističkog plana grada Siska, Grad Sisak

(/UserDocsiImages//Zavod/Odluke_o_izradi/Sisacko_moslavaacka//19-10-01_GUPgradaSiska-ID3.pdf)

01.10.2019. | pdf (390kb)

OBAVIJEST O IZRADI VII. IZMJENA I DOPUNA PROSTORNOG PLANA UREĐENJA GRADA PETRINJE, IZMJENAMA I DOPUNAMA ODLUKE O IZRADI VII. IZMJENA I DOPUNA PPUG-a PETRINJE I II. IZMJENAMA I DOPUNAMA ODLUKE O IZRADI VII. IZMJENA I DOPUNA PPUG-a PETRINJE
<https://mpgi.gov.hr/> - službene mrežne stranice Ministarstva graditeljstva i prostornoga uređenja

16. travnja 2020.

10.04.2020. Uskrсна _



PETRINJA
SMART CITY 1.0
SLUŽBENI PORTAL GRADA PETRINJE

VIJESTI ▾

GRAD PETRINJA ▾

GRADSKA UPRAVA

Upravni odjel za prostorno uređenje, graditeljstvo, zaštitu okoliša i kulturne baštine



15. travnja 2020. | 0

Odluka o izradi VII. Izmjena i dopuna PPUG Petrinja

Dokument za preuzimanje Odluka-o-izradi-VII.-Izmjena-i-dopuna-PPUG-Petrinja



15. travnja 2020. | 0

Odluka o izradi VI. Izmjena i dopuna GUP-a grada Petrinja

Dokument za preuzimanje Odluka-o-izradi-VI.-Izmjena-i-dopuna-GUP-a-grada-Petrinja



15. travnja 2020. | 0

Odluka o izradi I. Izmjena i dopuna Urbanističkog plana uređenja Slatina

Dokument za preuzimanje Odluka-o-izradi-I.-Izmjena-i-dopuna-Urbanističkog-plana-uređenja-Slatina



25. ožujka 2020. | 0

Obavijest o odgodi obilježavanja granica zemljišta

Zbog propisanih mjera Stožera civilne zaštite o sprečavanju širenja bolesti uzrokovane korona virusa COVID 19 neće se vršiti obilježavanje granica zemljišta koja graniče sa nerazvrstanim cestama, zakazano za : 26.03.2020...

OBAVIJEST O IZRADI VII. IZMJENA I DOPUNA PROSTORNOG PLANA UREĐENJA GRADA PETRINJE
<https://petrinja.hr/> - službene mrežne stranice Grada Petrinje od 15. travnja 2020. godine

22. srpnja 2020.

20.07.2020. OBAVIJEST O OTKAZIVANJU MANIFESTACIJE SV. JAKO_



VIJESTI ▾

GRAD PETRINJA ▾

GRADSKA UPRAVA

Upravni odjel za prostorno uređenje, graditeljstvo, zaštitu okoliša i kulturne baštine



21. srpnja 2020. | 0

Odluka o izmjenama i dopunama Odluke o izmjena i dopuna UPU Slatina

Dokumenti Odluka-o-ID-Odluke-o-ID-UPU-Slatina



21. srpnja 2020. | 0

Odluka o izmjenama i dopunama Odluke o izradi VI GUP-a

Dokumenti Odluka-o-ID-Odluke-o-izradi-VI-GUP-a



21. srpnja 2020. | 0

Odluka o izmjenama i dopunama Odluke o izradi VII PPUG-a

Dokumenti Odluka-o-ID-Odluke-o-izradi-VII-PPUG-a



17. travnja 2020. | 0

Odluka gradonačelnika grada Petrinje kojom se utvrđuje da nije potrebno provesti stratešku procjenu utjecaja na okoliš za VI. Izmjene i dopune Prostornog plana uređenja Grada Petrinje

Dokument za preuzimanje Odluka-Gradonačelnika-da-nije-potrebno-provesti-SPUO-za-VI.-IID

OBAVIJEST O IZMJENAMA I DOPUNAMA ODLUKE O IZRADI VII. IZMJENA I DOPUNA PPUG-a PETRINJE
<https://petrinja.hr/> - službene mrežne stranice Grada Petrinje od 21. srpnja 2020. godine

5. veljače 2021.

03.02.2021. GEOISTRAŽNI RADOVI ZBOG POJAVE LIKVEFAKCIJE U



PETRINJA
SMART CITY 1.0
SLUŽBENI PORTAL GRADA PETRINJE

VIJESTI ▾

GRAD PETRINJA ▾

GRADSKA UP

Upravni odjel za prostorno uređenje, graditeljstvo i zaštitu okoliša



5. veljače 2021. | 0

ODLUKA o II. izmjenama i dopunama Odluke o izradi VII. Izmjena i dopun Prostornog plana uređenja grada Petrinje

Dokumenti za preuzimanje DOC050221-05022021105818



5. veljače 2021. | 0

ODLUKA o II. izmjenama i dopunama Odluke o izradi VI. Izmjena i dopun Generalnog urbanističkog plana grada Petrinje

Dokumenti za preuzimanje DOC050221-05022021105825



16. studenoga 2020. | 0

Objava lista prioriteta u sklopu javnih poziva za sufinanciranje programa sanacije i obnove pročelja i krovista građevina na području zaštićene kulturno-povijesne cjeline grada Petrinje unutar a, b i c zone

U sklopu Javnog poziva za sufinanciranje programa sanacije i obnove pročelja građevina na području zaštićene kulturno-povijesne cjeline grada Petrinje unutar a, b i c zone i Javnog poziva za sufinanciranje...



16. listopada 2020. | 0

Odluka kojom se utvrđuje da nije potrebno provesti stratešku procjenu utjecaja na okoliš za Urbanistički plan uređenja UPU-4 Grada Petrinje

Dokumentu za preuzimanje DOC161020-16102020080714-1

OBAVIJEST O II. IZMJENAMA I DOPUNAMA ODLUKE O IZRADI VII. IZMJENA I DOPUNA PPUG-a PETRINJE
<https://petrinja.hr/> - službene mrežne stranice Grada Petrinje od 05. veljače 2021. godine



REPUBLIKA HRVATSKA
SISAČKO-MOSLAVAČKA ŽUPANIJA
GRAD PETRINJA
UPRAVNI ODJEL ZA PROSTORNO UREĐENJE,
GRADITELJSTVO I ZAŠTITU OKOLIŠA

Na temelju članaka 94., 95., 96., 97., 98., 99., 100. i 101. Zakona o prostornom uređenju („Narodne novine“ broj 153/13, 65/17, 114/18, 39/19 i 98/19) i Zaključka gradonačelnice Grada Petrinje (KLASA: 350-02/20-01/08, URBROJ: 2176/06-02-21-69) o utvrđivanju Prijedloga VII. Izmjena i dopuna Prostornog plana uređenja Grada Petrinje, te upućivanja istog na javnu raspravu, Upravni odjel za prostorno uređenje, graditeljstvo i zaštitu okoliša Grada Petrinje objavljuje

JAVNU RASPRAVU

o Prijedlogu VII. Izmjena i dopuna Prostornog plana uređenja Grada Petrinje

I.

Objavljuje se javna rasprava o Prijedlogu VII. Izmjena i dopuna Prostornog plana uređenja Grada Petrinje.

II.

Javni uvid u Prijedlog VII. Izmjena i dopuna Prostornog plana uređenja Grada Petrinje počinje 06.09.2021. godine, a završava zaključno sa 17.09.2021. godine. Prijedlog plana biti će dostupan svaki radni dan u prostorijama Gradske uprave u Petrinji, Braće Hanžek 19, 2. kat soba 16, u vremenu od 08:00 do 14:00 sati, te će isti biti objavljen i dostupan na Internetskoj stranici Grada Petrinje (www.petrinja.hr) i u informacijskom sustavu Ministarstva.

III.

Primjedbe, prijedloge, sugestije i mišljenja mogu u pisanom obliku putem urudžbenog zapisnika Grada Petrinje tijekom trajanja javnog uvida dostaviti građani, udruge, tijela državne uprave i pravne osobe s javnim ovlastima na adresu:

Grad Petrinja

Upravni odjel za prostorno uređenje, graditeljstvo i zaštitu okoliša
Braće Hanžek 19, 44 250 Petrinja.

Pravodobno pristiglom primjedbom, prijedlogom, sugestijom i mišljenjem smatrat će se i ona poslana poštom s datumom zadnjeg dana javnog uvida.

IV.

Primjedbe prijedlozi, sugestije i mišljenja koji nisu čitko napisani i potpisani imenom i prezimenom uz adresu podnositelja, neće se uzeti u obzir u pripremi Izvješća o javnoj

raspravi. Po isteku navedenog roka smatrat će se da nema daljnjih primjedbi, prijedloga, sugestija i mišljenja.

V.

Javno izlaganje o prijedlogu VII. Izmjena i dopuna Prostornog plana uređenja Grada Petrinje održat će se 14.09.2021. godine u 13:00 sati u Gradskoj upravi Grada Petrinje, Braće Hanžek 19, 44250 Petrinja. Predstavnici javnopravnih tijela, građani i udruge mogu na javnom izlaganju postavljati pitanja o predloženim rješenjima, te dati primjedbe, prijedloge, sugestije i mišljenja u zapisnik o javnom izlaganju.

VI.

Detaljna pojašnjenja u vezi VII. Izmjena i dopuna Prostornog plana uređenja Grada Petrinje mogu se dobiti u Upravnom odjelu za prostorno uređenje, graditeljstvo i zaštitu okoliša Grada Petrinje.

KLASA: 350-02/20-01/08
URBROJ: 2176/06-07/15-21-70
Petrinja, 03.09.2021. godine





REPUBLIKA HRVATSKA
SISAČKO – MOSLAVAČKA ŽUPANIJA
GRAD PETRINJA
UPRAVNI ODJEL ZA PROSTORNO UREĐENJE,
GRADITELJSTVO I ZAŠTITU OKOLIŠA

KLASA: 350-02/20-01/08
URBROJ: 2176/06-07/12-21-72
Petrinja, 03.09.2021. godine

PREDMET: VII. Izmjene i dopune Prostornog plana uređenja Grada Petrinje
- **Obavijest o javnoj raspravi** - dostavlja se

Poštovani,

Obavještavamo Vas da dana 06.09.2021. godine počinje javni uvid u Prijedlog VII. Izmjena i dopuna Prostornog plana uređenja Grada Petrinje, koju je na temelju članaka 94., 95., 96., 97., 98., 99., 100. i 101. Zakona o prostornom uređenju („Narodne novine“, broj 53/13, 65/17, 114/18, 39/19 i 98/19) i Zaključka Gradonačelnice Grada Petrinje (KLASA: 350-02/20-01/08, URBROJ: 2176/06-02-21-69) o utvrđivanju Prijedloga VII. Izmjena i dopuna Prostornog plana uređenja Grada Petrinje, uputio Upravni odjel za prostorno uređenje, graditeljstvo i zaštitu okoliša.

Javni uvid traje do 17.09.2021. godine. Javno izlaganje o Prijedlogu VII. Izmjena i dopuna Prostornog plana uređenja Grada Petrinje, održat će se 14.09.2021. godine u 13:00 sati u prostorijama Gradske uprave Grada Petrinje, Braće Hanžek 19, 44 250 Petrinja.

Obavještavamo Vas da na temelju članka 101. Zakona o prostornom uređenju („Narodne Novine“, broj 153/13, 65/17, 114/18, 39/19 i 98/19) očitovanja u postupku javne rasprave smatraju se kao mišljenja, suglasnosti, odobrenja i drugi akti javnopravnih tijela određenih posebnim propisima, te se posebne suglasnosti nadležnih tijela više neće tražiti.

Detaljna pojašnjenja u vezi VII. Izmjena i dopuna Prostornog plana uređenja Grada Petrinje mogu se dobiti u Upravnom odjelu za prostorno uređenje, graditeljstvo i zaštitu okoliša Grada Petrinje.

Prijedlog plana VII. Izmjena i dopuna Prostornog plana uređenja Grada Petrinje, koji je izradila tvrtka „CPA d.o.o.“ iz Zagreba, objavljen je na službenoj stranici Grada Petrinje.

Kontakt: Ivan Begić, dipl. iur ; mob.: 099 393 6847, mail: ivan.begic@petrinja.hr

S poštovanjem,

PRIVREMENI PROČELNIK

Ivan BEGIĆ, dipl. iur.

DOSTAVITI:

1. **MINISTARSTVO PROSTORNOGA UREĐENJA, GRADITELJSTVA I DRŽAVNE IMOVINE**, Ulica Republike Austrije 20, 10000 ZAGREB
2. **MINISTARSTVO OBRANE**, Uprava za materijalne resurse, Služba za nekretnine, graditeljstvo i zaštitu okoliša, Trg kralja Petra Krešimira IV br. 1, 10000 ZAGREB
3. **MINISTARSTVO UNUTARNJIH POSLOVA, POLICIJSKA UPRAVA SISAČKO - MOSLAVAČKA**, Služba upravnih i inspeksijskih poslova, Ulica Ivana Kukuljevića Sakcinskog 24, 44000 SISAČKO
4. **MINISTARSTVO UNUTARNJIH POSLOVA**, Ravnateljstvo civilne zaštite, Služba civilne zaštite Sisak, Ulica Ivana Kukuljevića Sakcinskog 26, 44 000 Sisak
5. **SISAČKO - MOSLAVAČKA ŽUPANIJA**, Upravni odjel za prostorno uređenje, graditeljstvo i zaštitu okoliša, Rimska 28, 44000 SISAČKO
6. **Javna ustanova ZAVOD ZA PROSTORNO UREĐENJE SISAČKO - MOSLAVAČKE ŽUPANIJE**, Trg bana Josipa Jelačića 6, 44000 SISAČKO
7. **HRVATSKE CESTE d.o.o.** za upravljanje, građenje i održavanje državnih cesta, Sektor za studije i projektiranje, Odjel za studije, zakonsku i tehničku regulativu, Vončinina 3, 10000 ZAGREB
8. **HAKOM - HRVATSKA REGULATORNA AGENCIJA ZA MREŽNE DJELATNOSTI**, Ulica Roberta Frangeša Mihanovića 9, 10110 ZAGREB
9. **HEP - OPERATOR DISTRIBUCIJSKOG SUSTAVA d.o.o.**, Distribucijsko područje "ELEKTRA SISAČKO", Kralja Tomislava 42, 44000 SISAČKO
10. **HŽ – INFRASTRUKTURA d.o.o.**, Antuna Mihanovića 12, 10000 ZAGREB
11. **HOPS - Hrvatski operator prijenosnog sustava d.o.o.**, Kupuska 4, 10000 ZAGREB
12. **PLINACRO d.o.o.**, Sektor imovinsko - pravnih, geodetskih i poslova tehničke zaštite, Savska cesta 88 a, 10000 ZAGREB
13. **HRVATSKE ŠUME d.o.o.** Uprava šuma podružnica Sisak, Josipa Runjanina 12, 44000 SISAČKO
14. **"PRIVREDA" d.o.o.**, Ivana Gundulića 14, 44250 PETRINJA
15. **GRAD SISAČKO**, Rimska 26, 44 000 SISAČKO
16. **GRAD GLINA**, Trg bana Josipa Jelačića 2, 44 400 GLINA
17. **MINISTARSTVO GOSPODARSTVA I ODRŽIVOG RAZVOJA, RADNIČKA CESTA 80**, 10 000 ZAGREB
18. **HRVATSKE VODE, VGO Sava**, Vodnogospodarska ispostava za mali sliv »Banovina« sa sjedištem u Sisku; Ruđera Boškovića 10, 44000 SISAČKO
19. **MINISTARSTVO KULTURE I MEDIJA**, Uprava za zaštitu kulturne baštine, Konzervatorski odjel u Sisku, Nikole Tesle 17, 44000 SISAČKO
20. **ŽUPANIJSKA UPRAVA ZA CESTE SISAČKO - MOSLAVAČKE ŽUPANIJE**, Antuna Cuvaja 16, 44000 SISAČKO
21. **JANAF d.d.**, Miramarska cesta 24, 10000 ZAGREB
22. **OPĆINA LEKENIK**, Zagrebačka 44, 44 272 LEKENIK
23. **OPĆINA DONJI KUKURUZARI**, Don Ante Lizatovića 2, 44430 HRVATSKA KOSTAJNICA
24. **OPĆINA DVOR**, Trg bana Josipa Jelačića 10, 44 440 DVOR
25. **MO Brest Pokupski**, Željko Hrnčević,
26. **MO HRASTOVICA**, Mladen Korečić,
27. **MO NOVO SELIŠTE**, Robert Polanščak,
28. **MO DUMAČE - NEBOJAN**, Josip Aberlić,

- 29. Gradska četvrt Petrinja I. Jugo – zapad, Antun Klarić,
- 30. Gradska četvrt Petrinja II. Centar, Vlado Lovreković,
- 31. Gradska četvrt Petrinja III., Stevo Petrović,
- 32. Gradska četvrt Petrinja IV. Češko selo, Mario Uhičil,
Petrinja
- 33. Spis

02-09-2021

OTPREMLJENO



REPUBLIKA HRVATSKA
SISAČKO-MOSLAVAČKA ŽUPANIJA
GRAD PETRINJA
UPRAVNI ODJEL ZA PROSTORNO UREĐENJE,
GRADITELJSTVO I ZAŠTITU OKOLIŠA

novine“ broj 153/13, 65/17, 114/18, 39/19 i 98/19) i Zaključka gradonačelnice Grada Petrinje (KLASA: 350-02/20-01/08, URBROJ: 2176/06-02-21-69) o utvrđivanju Prijedloga VII. Izmjena dopuna Prostornog plana uređenja Grada Petrinje, te upućivanja istog na javnu raspravu, Upravni odjel za prostorno uređenje, graditeljstvo i zaštitu okoliša Grada Petrinje objavljuje

JAVNU RASPRAVU

o Prijedlogu VII. Izmjena i dopuna Prostornog plana uređenja Grada Petrinje

I.

Objavljuje se javna rasprava o Prijedlogu VII. Izmjena i dopuna Prostornog plana uređenja Grada Petrinje.

II.

Javni uvid u Prijedlog VII. Izmjena i dopuna Prostornog plana uređenja Grada Petrinje počinje **06.09.2021. godine**, a završava zaključno sa **17.09.2021. godine**. Prijedlog plana biti će dostupan svaki radni dan u prostorijama Gradske uprave u Petrinji, Braće Hanžek 19, 2. ka soba 16, u vremenu od **08:00 do 14:00 sati**, te će isti biti objavljen i dostupan na Internetskoj stranici Grada Petrinje (www.petrinja.hr) i u informacijskom sustavu Ministarstva.

III.

Primjedbe, prijedloge, sugestije i mišljenja mogu u pisanom obliku putem urudžbenog zapisnika Grada Petrinje tijekom trajanja javnog uvida dostaviti građani, udruge, tijela državne uprave i pravne osobe s javnim ovlastima na adresu:

Grad Petrinja
Upravni odjel za prostorno uređenje, graditeljstvo i zaštitu okoliša
Braće Hanžek 19, 44 250 Petrinja.

Pravodobno pristiglom primjedbom, prijedlogom, sugestijom i mišljenjem smatrat će se i ona poslana poštom s datumom zadnjeg dana javnog uvida.

IV.

Primjedbe prijedlozi, sugestije i mišljenja koji nisu čitko napisani i potpisani imenom i prezimenom uz adresu podnositelja, neće se uzeti u obzir u pripremi Izvješća o javnoj raspravi. Po isteku navedenog roka smatrat će se da nema daljnjih primjedbi, prijedloga, sugestija i mišljenja.

V.

Javno izlaganje o prijedlogu VII. Izmjena i dopuna Prostornog plana uređenja Grada Petrinje održat će se **14.09.2021. godine u 13:00 sati u Gradskoj upravi Grada Petrinje, Braće Hanže 19, 44250 Petrinja**. Predstavnici javnopravnih tijela, građani i udruge mogu na javnom izlaganju postavljati pitanja o predloženim rješenjima, te dati primjedbe, prijedloge, sugestije i mišljenja zapisnik o javnom izlaganju.

VI.

Detaljna pojašnjenja u vezi VII. Izmjena i dopuna Prostornog plana uređenja Grada Petrinje mogu se dobiti u Upravnom odjelu za prostorno uređenje, graditeljstvo i zaštitu okoliša Grada Petrinje

KLASA: 350-02/20-01/08
URBROJ: 2176/06-07/15-21-70
Petrinja, 03.09.2021. godine

OBJAVA JAVNE RASPRAVE:
"Večernji list" od 03. rujna 2021. godine



REPUBLIKA HRVATSKA
Ministarstvo prostornoga uređenja,
graditeljstva i državne imovine

Naslovnica > O Ministarstvu > Djelokrug > Prostorno uređenje > Prostorni planovi > Informacije o planovima u izradi > Informacije o javnim raspravama >

Informacije o javnim raspravama

03.09.2021. - Informacija o javnoj raspravi o prijedlogu VII. Izmjena i dopuna Prostornog plana uređenja Grada Petrinje

(/UserDocs/Images//dokumenti/Prostorno/Planovi/Rasprave//3.9.2021.Petrinja.PPUG.pdf)

03.09.2021. | pdf (50kb)

Prijedlog VII. Izmjena i dopuna Prostornog plana uređenja Grada Petrinje

(<https://petrinja.hr/upravni-odjeli/upravni-odjel-za-prostorno-uredenje-graditeljstvo-i-zastitu-okolisa/oglasna-ploca-prostorno/>)

03.09.2021. | poveznica

03.09.2021. - Informacija o javnoj raspravi o prijedlogu VI. Izmjena i dopuna Generalnog urbanističkog plana Grada Petrinje

(/UserDocs/Images//dokumenti/Prostorno/Planovi/Rasprave//3.9.2021.Petrinja.GUP.pdf)

03.09.2021. | pdf (50kb)

Prijedlog VI. Izmjena i dopuna Generalnog urbanističkog plana Grada Petrinje

(<https://petrinja.hr/upravni-odjeli/upravni-odjel-za-prostorno-uredenje-graditeljstvo-i-zastitu-okolisa/oglasna-ploca-prostorno/>)

03.09.2021. | poveznica

03.09.2021. - Informacija o javnoj raspravi o prijedlogu IV. Izmjena i dopuna Prostornog plana uređenja Općine Viljevo

(/UserDocs/Images//dokumenti/Prostorno/Planovi/Rasprave//3.9.2021.Viljevo.pdf)

03.09.2021. | pdf (312kb)

03.09.2021. - Informacija o javnoj raspravi o prijedlogu V. Izmjena i dopuna Urbanističkog plana uređenja Grada Novske

(/UserDocs/Images//dokumenti/Prostorno/Planovi/Rasprave//3.9.2021.Novska.pdf)

03.09.2021. | pdf (51kb)

02.09.2021. - Informacija o javnoj raspravi o prijedlogu II. Izmjena i dopuna Prostornog plana uređenja Grada Delnica

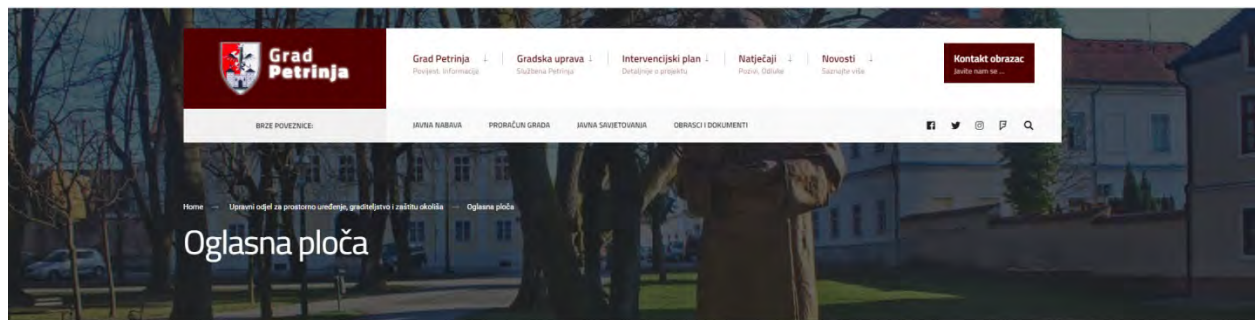
(/UserDocs/Images//dokumenti/Prostorno/Planovi/Rasprave//2.9.2021.Delnice.pdf)

02.09.2021. | pdf (116kb)

OBJAVA JAVNE RASPRAVE:

<https://mpgi.gov.hr/> - službene mrežne stranice Ministarstva prostornoga uređenja, graditeljstva i državne imovine od 03. rujna 2021. godine

VII. IZMJENE I DOPUNE PROSTORNOG PLANA UREĐENJA GRADA PETRINJE - PRILOZI PLANA -



Oglasna ploča

VI. Izmjene i dopune Generalnog urbanističkog plana grada Petrinje

- Javna rasprava o Prijedlogu VI. Izmjena i dopuna Generalnog urbanističkog plana grada Petrinje** **PREUZMI**
1 fajl(s) 48.79 KB
- GUP Grada Petrinje - VI Izmjene i dopune - PRIJEDLOG** **PREUZMI**
1 fajl(s) 8.75 MB
- GUP Grada Petrinje - VI Izmjene i dopune - SAŽETAK** **PREUZMI**
1 fajl(s) 124.43 KB
- 1. Korištenje i namjena prostora** **PREUZMI**
1 fajl(s) 78.13 MB
- 2. Mreža gospodarskih i društvenih djelatnosti** **PREUZMI**
1 fajl(s) 77.47 MB
- 3.a. Prometna mreža** **PREUZMI**
1 fajl(s) 77.41 MB
- 3.b. TK Vodno gospodarstvo** **PREUZMI**
1 fajl(s) 77.25 MB
- 3.c. Energetski sustav** **PREUZMI**
1 fajl(s) 76.54 MB
- 4.a. Uvjeti korištenja** **PREUZMI**
1 fajl(s) 77.13 MB
- 4.b. Oblici korištenja** **PREUZMI**
1 fajl(s) 77.19 MB
- 4.c. Način gradnje** **PREUZMI**
1 fajl(s) 77.13 MB

VII. Izmjene i dopune Prostornog plana uređenja Grada Petrinje

- Javna rasprava o Prijedlogu VII. Izmjena i dopuna Prostornog plana uređenja Grada Petrinje** **PREUZMI**
1 fajl(s) 48.54 KB
- PPUG Petrinje - VII Izmjene i dopune - PRIJEDLOG** **PREUZMI**
1 fajl(s) 10.60 MB
- PPUG Petrinje - VII Izmjene i dopune - SAŽETAK** **PREUZMI**
1 fajl(s) 123.08 KB
- PPUG Petrinje - VII Izmjene i dopune - GRAFIČKI DIO** **PREUZMI**
1 fajl(s) 57.38 MB

PRIVREMENI PROČELNIK

Ivan Begić, dipl. iur.
Tel: 044/515-203
E-mail: ivan.begic@petrinja.hr

Navigacija

Upravni odjel za prostorno uređenje, graditeljstvo i zaštitu okoliša

Oglasna ploča

Dokumenti i obrasci

Gradska uprava

Gradska uprava
Ulica Hrvatske 10
44250, Petrinja, Croatia

Gradska Tržnica, CAFFE BAR MEANDAR, PIXEL MULT

Facebook, Twitter, LinkedIn, YouTube, Instagram, RSS

Posljednje novosti

- Škođer donio nove odluke o uklanjanju objekata (10. rujna 2021.)
- Objavljena pravovaljana lista za dopunski izbor člana Gradskog vijeća (9. rujna 2021.)
- Svečana predaja ključeva obitelji Bultušić (9. rujna 2021.)

Vrijeme u Petrinji

12. rujna 2021. Nedjelja

N/A

TEMPERATURE	HUMIDITY
WIND	CLOUDINESS
SUNRISE	SUNSET

OBJAVA JAVNE RASPRAVE I PRIJEDLOGA VII. IZMJENA I DOPUNA PPUG-a PETRINJE:
<https://petrinja.hr/> - službene mrežne stranice Grada Petrinje od 03. rujna 2021. godine



Naslovnica > O Ministarstvu > Djelokrug > Prostorno uređenje > Prostorni planovi > Informacije o planovima u izradi > Izvješća o javnim raspravama > Sisačko-moslavačka županija >

Sisačko-moslavačka županija

11.10.2021. - Izvješće o javnoj raspravi o prijedlogu VI. Izmjena i dopuna Generalnog urbanističkog plana grada Petrinje

(/UserDocsiImages//dokumenti/Prostorno/Planovi/Izvjesca/Sisacko-moslavacka//11.10.2021.Petrinja.GUP.pdf)

11.10.2021. | pdf (8720kb)

11.10.2021. - Izvješće o javnoj raspravi o prijedlogu VII. Izmjena i dopuna Prostornog plana uređenja Grada Petrinje

(/UserDocsiImages//dokumenti/Prostorno/Planovi/Izvjesca/Sisacko-moslavacka//11.10.2021.Petrinja.PPUG.pdf)

11.10.2021. | pdf (7564kb)

22.09.2021. - Izvješće o javnoj raspravi o prijedlogu V. Izmjena i dopuna Urbanističkog plana uređenja Grada Novske

(/UserDocsiImages//dokumenti/Prostorno/Planovi/Izvjesca/Sisacko-moslavacka//22.9.2021.Novska.pdf)

22.09.2021. | pdf (5477kb)

21.09.2021. - Izvješće o javnoj raspravi o prijedlogu IV. Izmjena i dopuna Detaljnog plana uređenja gospodarsko-proizvodne zone Mišička u Popovači

(/UserDocsiImages//dokumenti/Prostorno/Planovi/Izvjesca/Sisacko-moslavacka//21.9.2021.Popovaca.pdf)

21.09.2021. | pdf (2232kb)

08.03.2021. - Izvješće o javnoj raspravi o prijedlogu III. Izmjena i dopuna Urbanističkog plana uređenja Grada Novske

(/UserDocsiImages//dokumenti/Prostorno/Planovi/Izvjesca/Sisacko-moslavacka//8.3.2021.Novska.pdf)

08.03.2021. | pdf (2190kb)

05.03.2021. - Izvješće o javnoj raspravi o prijedlogu V. Izmjena i dopuna Urbanističkog plana uređenja naselja Popovača

(/UserDocsiImages//dokumenti/Prostorno/Planovi/Izvjesca/Sisacko-moslavacka//5.3.2021.Popovaca.pdf)

05.03.2021. | pdf (5673kb)

02.03.2021. - Izvješće o javnoj raspravi za prijedlog IV. Izmjena i dopuna Prostornog uređenja Grada Novske

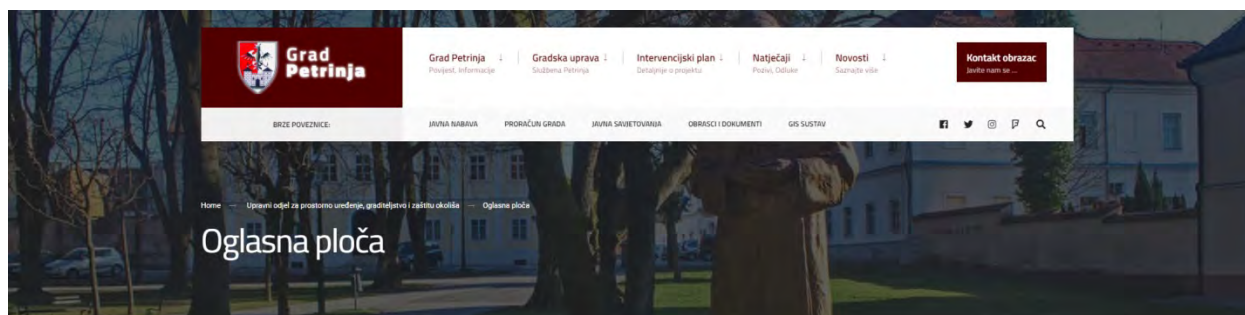
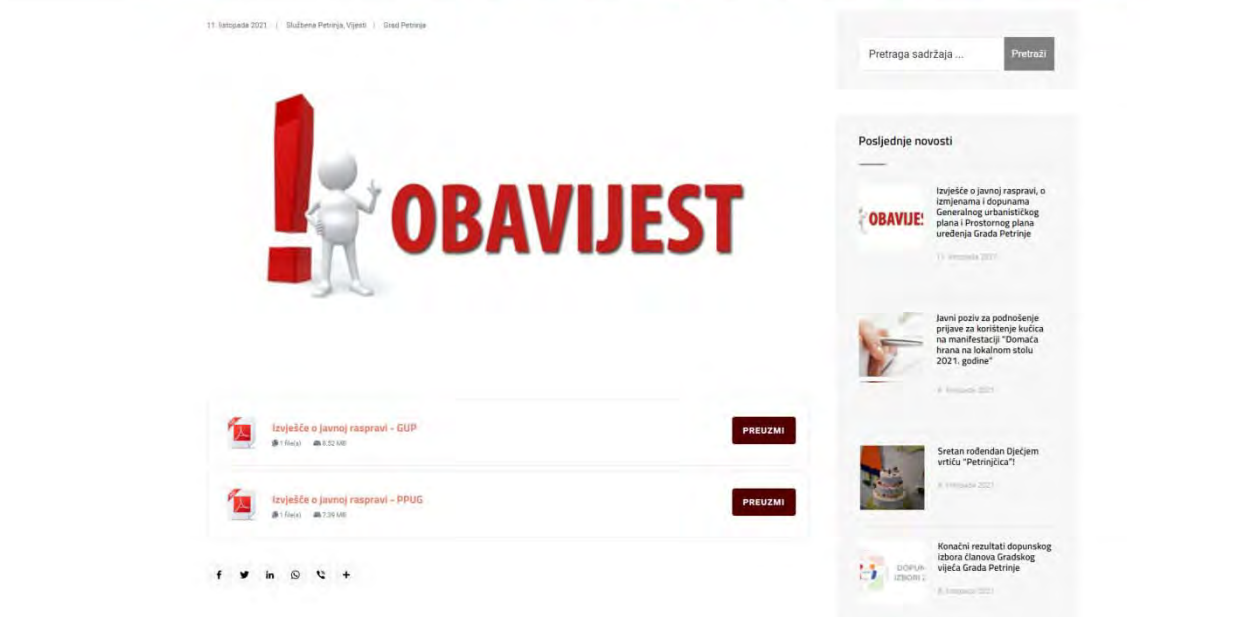
(/UserDocsiImages//dokumenti/Prostorno/Planovi/Izvjesca/Sisacko-moslavacka//2.3.2021.Novska.pdf)

02.03.2021. | pdf (5037kb)

OBJAVA IZVJEŠĆA O JAVNOJ RASPRAVI:

<https://mpgi.gov.hr/> - službene mrežne stranice Ministarstva prostornoga uređenja, graditeljstva i državne imovine od 11. listopada 2021. godine

VII. IZMJENE I DOPUNE PROSTORNOG PLANA UREĐENJA GRADA PETRINJE - PRILOZI PLANA -



Oglasna ploča

Izješća o javnoj raspravi

Izješće o javnoj raspravi - GUP 1 fajl 8.32 MB [PREUZI](#)

Izješće o javnoj raspravi - PPUG 1 fajl 7.26 MB [PREUZI](#)

PRIVREMENI PROČELNIK

Ivan Begić, dipl. iur.
Tel: 044/515-203
E-mail: ivan.begic@petrinja.hr

Navigacija

Upravni odjel za prostorno uređenje, graditeljstvo i zaštitu okoliša

OBJAVA IZVJEŠĆA O JAVNOJ RASPRAVI:
<https://petrinja.hr/> - službene mrežne stranice Grada Petrinje od 11. listopada 2021. godine



CPA
CENTAR ZA PROSTORNO UREĐENJE
I ARHITEKTURU d.o.o.



Nositelj izrade:

GRAD PETRINJA

UPRAVNI ODJEL ZA PROSTORNO UREĐENJE,
GRADITELJSTVO I ZAŠTITU OKOLIŠA

VII. IZMJENE I DOPUNE PROSTORNOG PLANA UREĐENJA GRADA PETRINJE

- SAŽETAK ZA JAVNOST -

UVOD

Na temelju članka 86. i 89. Zakona o prostornom uređenju (NN 153/13, 65/17, 114/18, 39/19 i 98/19), Gradsko vijeće Grada Petrinje je 26. ožujka 2020. godine donijelo Odluku o izradi VII. izmjena i dopuna Prostornog plana uređenja Grada Petrinje (objava: "Službeni vjesnik" broj 15/20, 44/20 i 03/21).

VII. izmjene i dopune PPUG-a Petrinje izrađuju se u ostvarivanja preduvjeta za realizaciju razvojnih projekata Grada Petrinje i zaprimljenih pojedinačnih inicijativa pravnih i fizičkih osoba za koje je stručnom analizom Nositelja izrade utvrđena osnovanost pokretanja postupka za izmjene i dopune PPUG-a Petrinje i utvrđene su člankom 4. Odluke o izradi. U postupku izrade VII. izmjena izvršeno je i usklađenje PPUG-a Petrinje sa Prostornim planom Sisačko- moslavačke županije kao prostornim planom više razine.

Po provođenju zakonom predviđene procedure, te po prikupljanju propisanih suglasnosti i mišljenja, VII. izmjene i dopune PPUG-a Petrinje usvaja Gradsko vijeće Grada Petrinje.

OBRAZLOŽENJE

Temeljem programskih ciljeva koji su utvrđeni Odlukom o izradi, VII. izmjenama i dopunama PPUG-a Petrinje izvršene su sljedeće izmjene i dopune kartografskih prikaza i odredbi za provedbu:

1. Određivanje uvjeta za gradnju gradskog bazena u Petrinji

Grad Petrinja pokrenuo je inicijativu za gradnju gradskog bazena u naselju Sajmište na k.č.br. 2653/1 i 2653/22 k.o. Petrinja. Na predmetnoj lokaciji odmah nakon potresa izgrađeno je stambeno - poslovno kontejnersko naselje "Centar novog života" sa 100 stambenih i 100 poslovnih kontejnera.

Kako bi se u budućnosti omogućila gradnja gradskog bazena na nekoj drugoj lokaciji u obuhvatu GUP-a, dopunjene su Odredbe za provedbu PPUG-a kojim se u Petrinji omogućava gradnja gradskog bazena sa pratećim sadržajima te ostalih športsko - rekreacijskih sadržaja.

2. Određivanje uvjeta za gradnju skijališta i sanjkališta u Hrastovici

VII. izmjenama i dopunama PPUG-a Petrinje planirano je određivanje uvjeta za proširenje i gradnju skijališta i sanjkališta sa pratećim sadržajima u Hrastovici. Skijalište je u funkciji te je planirano njegovo proširenje čime bi se obuhvatio obližnji vrh Paljevine i produžile postojeće skijaške staze. Zona obuhvata planiranog skijališta i sanjkališta utvrdit će se Idejnim rješenjem i procijenjena je na oko 4,8 ha.

3. Usklađenje sa Prostorno - prometno studijom planiranih cesta

Hrvatske ceste d.o.o. izradile su Prostorno - prometno građevinsku studiju planiranih cesta na području Grada Petrinje (izrađivač: TRAFFICON d.o.o. iz Zagreba). Svrha Studije je bila analiza prometnih tokova na postojećim i planiranim cestama, određivanje razvoja prometne potražnje, te definiranje najprihvatljivijeg rješenja.

U sklopu studije izrađeno je idejno građevinsko rješenje planiranih izmještanja državnih cesta D-30 i D-37, te je predloženo optimalno rješenje koje je ugrađeno u kartografske prikaze PPUG-a Petrinje.

4. Usklađenje sa Projektom sustava zaštite od poplava sisačkog područja

Hrvatske vode su pristupile izradi projekta zaštite od poplava u slivu rijeke Kupe na karlovačkom i sisačkom području. II. faza projekta obuhvaća područje Grada Petrinje (gradnja regulacijskih i zaštitnih vodnih građevina sa pripadajućim objektima odvodnje zaobalja i crpnom stanicom Mošćenica). Mjere zaštite od poplava uključuju izgradnju novih i rekonstrukciju postojećih zaštitnih linija.

Planirane građevine sustava zaštite od poplava ugrađene u Odredbe za provedbu i kartografske prikaze.

5. Usklađenje podataka o eksploatacijskim poljima

U skladu s odredbama Pravilnika o Jedinственном informacijskom sustavu mineralnih sirovina (NN 52/19), eksploatacijsko polje građevnog pijeska i šljunka "Nova Drenčina" brisano je iz Popisa eksploatacijskih polja u RH, te su usklađene Odredbe za provedbu i prikaz "KORIŠTENJE I NAMJENA POVRŠINA".

6. Prenamjena jezera Zviriste u ribolovnu i rekreacijsku zonu

Ribolovna udruga "Petrinja" podnijela je inicijativu za prenamjenu eksploatacijskog polja ciglarske gline "Nova Drenčina", odnosno jezera Zviriste iz eksploatacijskog polja u rekreacijsku zonu. Eksploatacijsko polje ciglarske gline "Nova Drenčina" brisano je rješenjem Ureda državne uprave u Sisačko - moslavačkoj županiji, Službe za gospodarstvo te je Ministarstvo poljoprivrede, ribarstva i ruralnog razvoja donijelo rješenje kojim je ribolovno pravo za šljunčaru Nova Drenčina dodijeljeno Ribolovnoj udruzi "Petrinja".

U Odredbama za provedbu i na kartografskim prikazima eksploatacijsko polje "Nova Drenčina" prenamijenjeno je u ribolovno - rekreacijsku zonu.

7. Prenamjena kčbr. 1356/1, 1353 i 1355 k.o. Hrastovica u groblje

U skladu s inicijativom Upravnog odjela za gospodarstvo, poljoprivredu i imovinu na kartografskom prikazu 4.32. korigirana je površina groblja na način da, osim postojećeg groblja na kčbr. 1271, planira i prostor za proširenje groblja i gradnju pratećih sadržaja na kčbr. 1356/1, 1353 i 1355 k.o. Hrastovica.

8. Preispitivanje inicijativa za proširenja građevinskih područja naselja

Temeljem članka 4. Odluke o izradi analizirane su zaprimljene pojedinačne inicijative pravnih i fizičkih osoba koje se uglavnom odnose na proširenje građevinskih područja, te su prihvaćene inicijative koje su u skladu s važećim zakonskim propisima i planovima šireg područja.

9. Ograničenje postave baznih stanica mobilnih teleoperatera

Ivan Vilibor Sinčić, zastupnik u Europskom parlamentu podnio je inicijativu za ograničenje postave baznih stanica mobilnih teleoperatera u blizini škola, dječjih vrtića i sličnih ustanova. Prema očitovanju HAKOM-a predložena inicijativa nije u skladu s mjerama zaštite od elektromagnetskih polja koje su propisane Pravilnikom o zaštiti od elektromagnetskih polja te nije mogla biti ugrađena u GUP Petrinje.

10. Određivanje uvjeta za rekonstrukciju građevina

Upravni odjel za prostorno uređenje, graditeljstvo i zaštitu okoliša Grada Petrinje podnio je inicijativu za određivanje uvjeta za rekonstrukciju građevina koje su uključene u pravni sustav temeljem Zakona o postupanju s nezakonito izgrađenim zgradama i Zakona o gradnji.

U skladu sa predloženom inicijativom, omogućeno je da se prilikom rekonstrukcije, prenamjene ili nadogradnje navedenih građevina udaljenosti od susjednih međa koje su manje od propisanih mogu zadržati pod uvjetom da se osigura odvodnja krovnih voda. Prilikom nadogradnje udaljenost od susjednih međa može biti ista ali se ne smije smanjivati.

11. Određivanje uvjeta gradnju građevina na udaljenosti od međe

Prema inicijativi Upravnog odjela za prostorno uređenje, graditeljstvo i zaštitu okoliša, a u svrhu provedivosti i usklađenosti dokumenata prostornog uređenja uvjeti za gradnju građevina na udaljenosti od međe ujednačeni su s uvjetima propisanim GUP-om:

- ograničenje gradnje građevina najviše 1,0 m od međe je brisano, te je propisana samo udaljenost manja od 3,0 m od međe, pri čemu se na manje od 3,0 m od međe ne smiju izvoditi otvori,
- odredba kojom je propisano da se na jednoj strani građevne čestice mora osigurati nesmetan prilaz na stražnji dio građevne čestice minimalne širine 3,0 m promijenjena na način da je na jednoj strani građevne čestice potrebno osigurati funkcionalni prilaz na stražnji dio građevne čestice u skladu s posebnim uvjetima javnopravnih tijela.

12. Usklađenje s izmjenama Zakona o prostornom uređenju

Izmjenama i dopunama Zakona o prostornom uređenju izvan građevinskog područja omogućeno je planiranje robinzonskog smještaja kapaciteta do 30 gostiju, uz uvjet da se ne može planirati građenje građevina za čije je građenje potrebna građevinska dozvola. Na inicijativu Upravnog odjela za prostorno uređenje, graditeljstvo i zaštitu okoliša, a u svrhu obogaćivanja turističke ponude Grada Petrinje dopunom Odredbi za provedbu omogućena je izgradnja robinzonskog smještaja.

U smislu članka 79. Zakona o prostornom uređenju, a na temelju inicijative Upravnog odjela za prostorno uređenje, graditeljstvo i zaštitu okoliša Grada Petrinje, kako postoji dostupna osnovna infrastruktura prostor gospodarske zone "Podrušinovec", smatra se uređenim djelom građevinskog područja brisana je obaveza izrade Urbanističkog plana uređenja gospodarske zone "Podrušinovec" u Maloj Gorici (UPU-15).

13. Mjere koje se odnose na otklanjanje posljedica katastrofe uzrokovane potresom

Snažni potresi koji su 28. i 29. prosinca 2020. pogodili područje Grada Petrinje, kao i naknadna podrhtavanja tla prouzročili je veliku materijalnu štetu na privatnim, gospodarskim i javnim objektima te prometnoj i komunalnoj infrastrukturi. Na temelju Odluke Gradskog vijeća Odluka o izradi VII. izmjena i dopuna PPUG-a Petrinje dopunjena je mjerama koje se odnose na otklanjanje posljedica potresa.

Uz posljedice potresa koje se odnose na znatna oštećenja zgrada, na području Sisačko - moslavačke županije dogodile su se posljedične hazardne pojave na površini (vrtače, klizišta, likvefakcije), te je Ministarstvo prostornoga uređenja, graditeljstva i državne imovine povjeralo Rudarsko - geološko - naftnom fakultetu u Zagrebu i Građevinskom fakultetu u Rijeci izradu "Studije o seizmički induciranim efektima Petrinjske potresne serije 2020. - 2021. - preliminarna identifikacija rizika". Karte geohazarda koje prikazuju podložnost opasnim pojavama i predložene planske mjere za provedbu zahvata u prostoru korišteni su kao stručna podloga i ugrađeni u VII. izmjene i dopune PPUG-a Petrinje.

13.1. Posebni uvjeti u odnosu na prirodna ograničenja zbog likvefakcije

Na temelju provedene analize podložnosti na likvefakciju obzirom na geološke preduvjete na području Grada Petrinje, naročito u pojasu uz rijeke Kupu i Petrinjčicu (građevinska područja grada Petrinje, te naselja Mošćenica, Nova Drenčina, Brest Pokupski i Mala Gorica), postoji velika mogućnost za nastanak likvefakcije koja značajno utječe na uvjete gradnje, te se u zonama podložnosti Odredbama za provedbu PPUG-a Petrinje propisuje primjena posebnih uvjeta za zahvate u prostoru.

13.2. Posebni uvjeti u odnosu na prirodna ograničenja zbog vrtača

Na temelju provedene analize podložnosti na vrtače evidentirani su prostori gdje, s obzirom na geološke preduvjete, postoji mogućnost za nastanak vrtača. Daljinskim istraživanjima identificirane su pojave vrtača pretežito izvan građevinskih područja naselja Grada Petrinje.

Na području Grada Petrinje nisu evidentirane pojave urušnih vrtača aktivirane potresom niti zone visoke vjerojatnosti pojave urušavanja vrtača, te su Odredbama za provedbu PPUG-a Petrinje propisane mjere za zone u kojima postoji niska, odnosno srednja vjerojatnost pojave urušavanja urušnih vrtača.

13.3. Posebni uvjeti u odnosu na prirodna ograničenja zbog klizišta

Na temelju provedene analize podložnosti na klizanje na području Grada Petrinje evidentirani su prostori u kojima postoji mogućnost za nastanak klizišta s obzirom na geološke uvjete (vrsta stijena/tala) i na geomorfološke uvjete (nagib padina). S obzirom na stanje aktivnosti i utjecaj potresa za trenutačno neaktivna klizišta se očekuje promjena stanja aktivnosti u reaktivirano stanje uslijed intenzivnijih oborina ili potresanja tijekom potresa. Za trenutačno neaktivna klizišta karakteristične su česte izmjene faza mirovanja i ubrzanog gibanja, te zbog toga predstavljaju visoku opasnost i rizik za ljude i materijalna dobra u neposrednoj okolici klizišta.

Zbog mogućnosti za nastanak novih klizišta, kao i zbog mogućnosti postojanja klizišta koja se mogu reaktivirati tijekom građevinskih radova, za područja niske i visoke podložnosti na klizanje Odredbama za provedbu PPUG-a Petrinje propisana je primjena posebnih uvjeta za zahvate u prostoru.

Tijekom terenskog istraživanja identificirano je i kartirano potresom aktivirano klizište u Prnjavoru Čuntićkom koje predstavlja visoku opasnost i rizik za desetak obiteljskih kuća i nastavak lokalne ceste L-33101). Odredbama za provedbu PPUG-a Petrinje propisana su obavezna geotehnička istraživanja i sanacija klizišta (re)aktiviranog potresom.

14. Prilagodba planirane namjene prostora vezano na otklanjanje posljedica katastrofe uzrokovane potresom

14.1. Prilagodba planirane namjene prostora

GUP-om grada Petrinje izmijenjena je planirana namjene prostora za:

- stambeno zbrinjavanje na prostoru bivše vojarne Zrin u Petrinji,
- gradnja nove zgrade I. osnovne škole na kčbr. 2009, 2008, 2010 i 2015 k.o. Petrinja,
- rekonstrukcija zgrade Srednje škole Petrinja na kčbr. 693 k.o. Petrinja,
- prenamjena kčbr. 792/2 k.o. Petrinja iz poslovne u proizvodnu namjenu,
- prenamjena kčbr. 411/1 k.o. Petrinja u zonu mješovite, pretežno poslovne namjene,
- prenamjena kčbr. 1664, 1665/1 i 1665/2 k.o. Petrinja u gospodarsku namjenu.

Svi navedeni zahvati u prostoru nalaze se u građevinskom području grada Petrinje i nije bila potrebna dodatna izmjena i dopuna PPUG-a Petrinje.

14.2. Proširenje postojećeg odlagališta komunalnog otpada "Taborište"

Člankom 2. Odluke o II. izmjenama i dopunama Odluke o izradi u mjere otklanjanja posljedica katastrofe uzrokovane potresom planirano je proširenje postojećeg odlagališta komunalnog otpada "Taborište".

Kako je detaljna analiza pokazala da navedeni zahvat u prostoru nije u skladu s dokumentima prostornog uređenja šireg područja i smjernicama javnopravnih tijela, proširenje odlagališta komunalnog otpada "Taborište" nije ugrađeno u VII. izmjene i dopune PPUG-a Petrinje.

14.3. Obnova kulturnih dobara na području Grada Petrinje

Temeljem II. izmjena i dopuna Odluke o izradi na inicijativu Konzervatorskog odjela u Sisku mjere iz "Programa cjelovite obnove kulturno - povijesne cjeline grada Petrinje sukladno članku 12. Zakona o obnovi zgrada oštećenih potresom na području Grada Zagreba, Krapinsko - zagorske županije, Zagrebačke županije, Sisačko - moslavačke županije i Karlovačke županije (NN 102/20 i 10/21)" ugrađene su u Odredbe za provedbu.

15. Zahtjevi javnopravnih tijela temeljem Zakona o prostornom uređenju

U PPUG Petrinje ugrađeni su zahtjevi, podaci i planske smjernice koje su temeljem članka 90. Zakona o prostornom uređenju dostavila nadležna javnopravna tijela propisana posebnim propisima.

