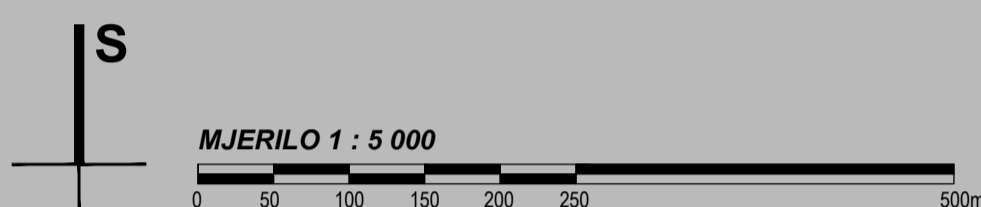




CPA CENTAR ZA PROSTORNO UREĐENJE I ARHITEKTURU D.O.O.

VIII. IZMJENE I DOPUNE  
PROSTORNOG PLANA UREĐENJA  
GRADA PETRINJE

4. GRAĐEVINSKA PODRUČJA NASELJA  
4.22. LIST - SISAČK 23



TUMAČ ZNAKOVA

GRANICE

GRANICA GRAĐEVINSKOG PODRUČJA

OBUHVAT VIII. ID PPUG-a PETRINJE

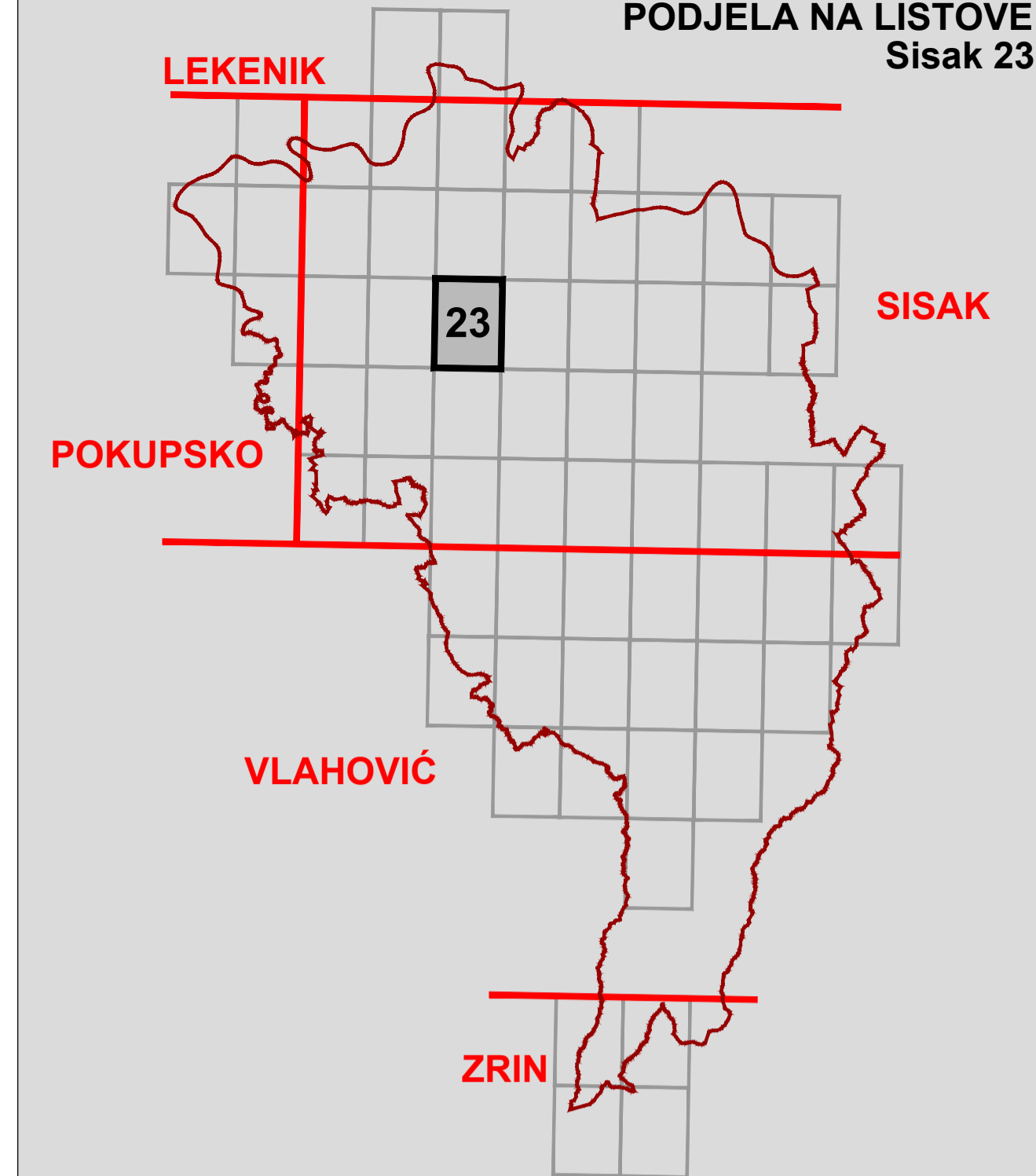
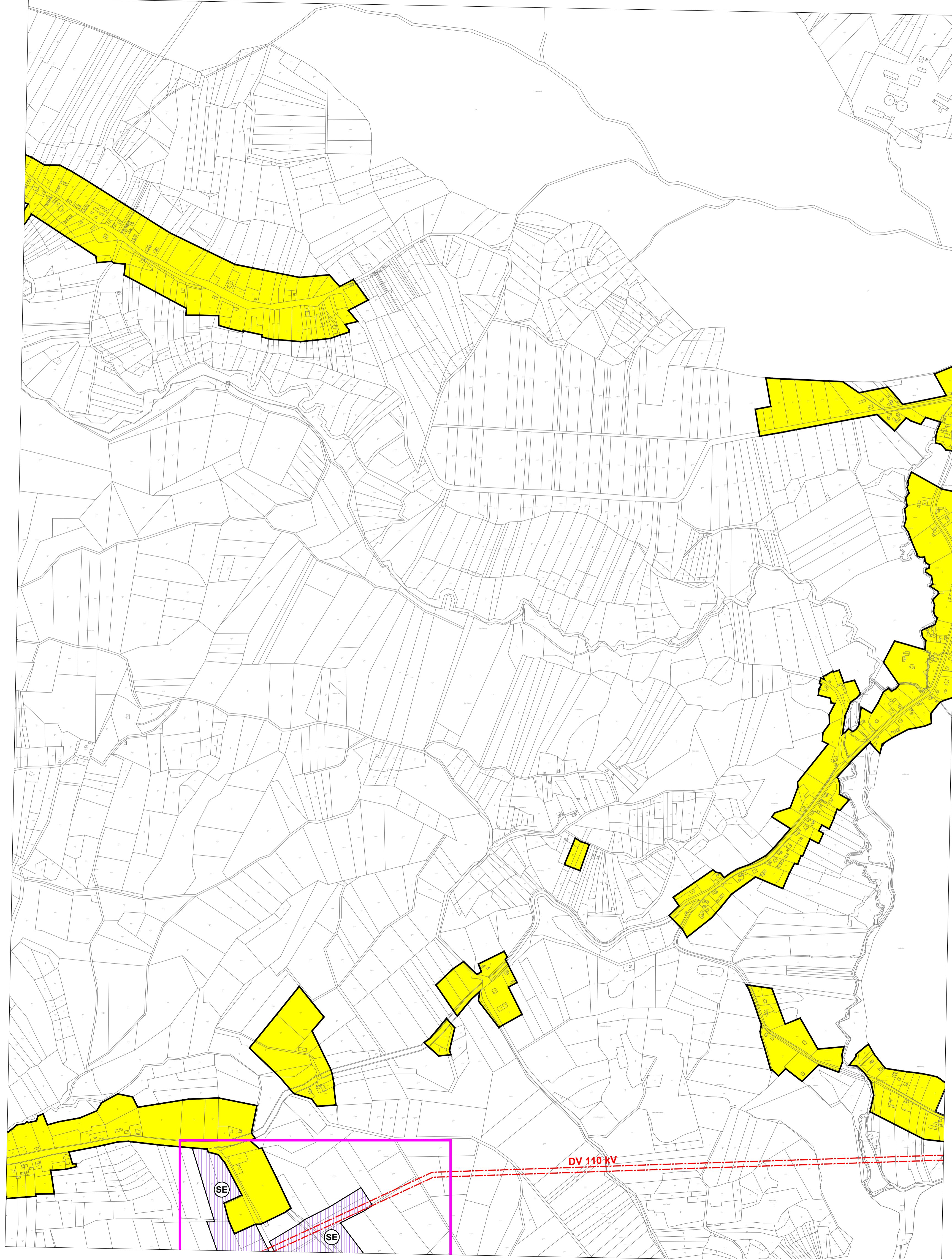
RAZVOJ I UREĐENJE POVRŠINA NASELJA

IZGRAĐENI DIO GRAĐEVINSKOG PODRUČJA

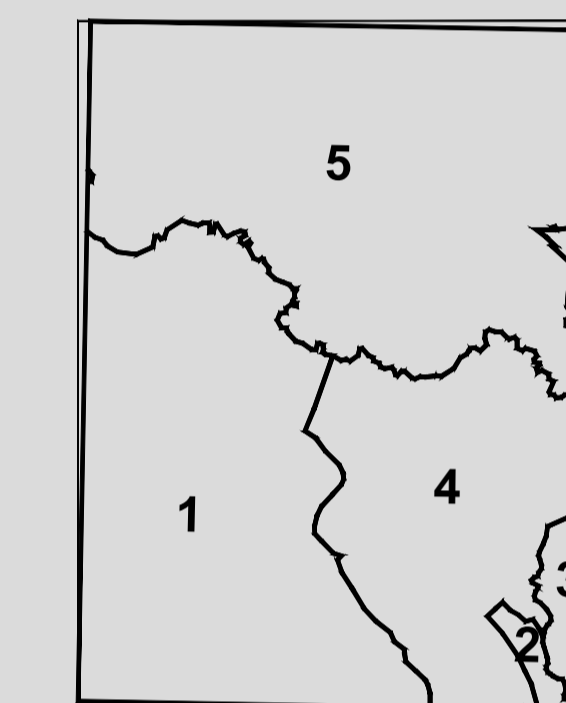
RAZVOJ I UREĐENJE POVRŠINA IZVAN NASELJA  
NEIZGRAĐENI, UREĐENI DIO IZDVOJENOG GRAĐEVINSKOG  
PODRUČJA - GOSPODARSKA NAMJENA  
SE - SUNČANA ELEKTRANA

ZAŠTITNI INFRASTRUKTURNI KORIDORI

DALEKOVOD /POSTOJEĆI/

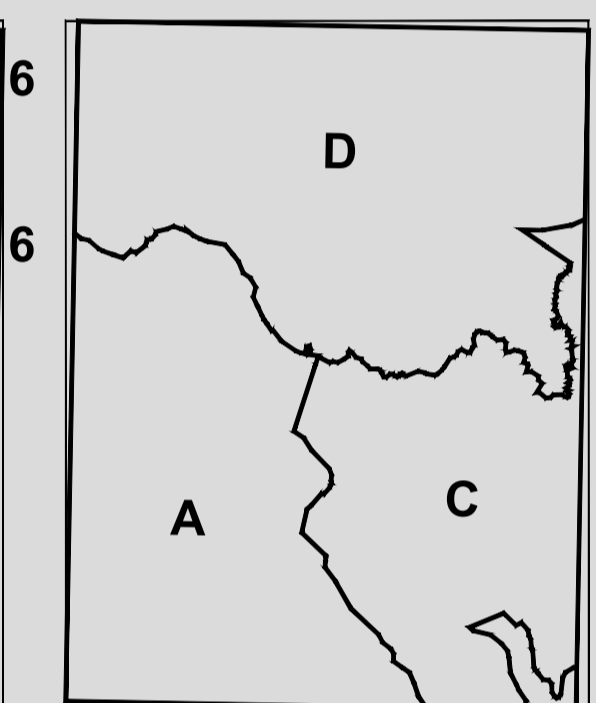


NASELJA



- 1 Gora
- 2 Strašnik
- 3 Križ Hrastovački
- 4 Župić
- 5 Gornje Mokrice
- 6 Novo Selište

KATASTARSKE OPĆINE



- A K.o. Gora
- B K.o. Strašnik
- C K.o. Križ Hrastovački
- D K.o. Gorske Mokrice

GRAD PETRINJA

Naziv prostornog plana: <b>VIII. IZMJENE I DOPUNE PROSTORNOG PLANA UREĐENJA GRADA PETRINJE</b>	
Naziv kartografskog prikaza: <b>4. GRAĐEVINSKA PODRUČJA NASELJA LIST - SISAČK 23</b>	
Broj kartografskog prikaza: <b>4.22.</b>	Mjerilo kartografskog prikaza: <b>1 : 5000</b>
Odluka Gradskog vijeća Grada Petrinje o izradi VIII. izmjena i dopuna Prostornog plana uređenja Grada Petrinje: "Službeni vjesnik", 45/22 i 10/22	Odluka Gradskog vijeća Grada Petrinje o donošenju VIII. izmjena i dopuna Prostornog plana uređenja Grada Petrinje: "Službeni vjesnik", 54/23
Javna rasprava objavljena je: 26. svibnja 2023. godine	Javni uvid održan: od 31. svibnja do 07. lipnja 2023. godine
Pečat tijela odgovornog za provođenje javne rasprave:  M.P.	Odgovorna osoba za provođenje javne rasprave:  ..... Ivan Begić, dipl.iur.
Mišljenje na plan: JAVNA USTANOVA ZAVOD ZA PROSTORNO UREĐENJE SISAČKO - MOSLAVAČKE ŽUPANIJE mišljenje klasa: 350-02/22-02/02, urbroj: 2176-117-03-23-6 od 16. lipnja 2023. godine na osnovi članka 107. Zakona o prostornom uređenju (NN 153/13, 66/17, 114/18, 39/19 i 98/19) da je Konačni prijedlog VIII. izmjena i dopuna Prostornog plana uređenja Grada Petrinje usklađen sa Prostornim planom Sisačko-moslavačke županije ("Službeni glasnik Sisačko-moslavačke županije" broj 04/01, 12/10, 10/17, 12/19, 23/19 - pročišćeni tekst i 07/23)	
Pravna osoba koja je izradila plan: CPA CENTAR ZA PROSTORNO UREĐENJE I ARHITEKTURU d.o.o.	
Pečat pravne osobe koja je izradila plan:  M.P.	Odgovorna osoba:  ..... Tomislav Dolečki, dipl.ing.arh.
Pečat odgovorne voditeljice izrade plana:  M.P.	Odgovorna voditeljica izrade Nacrta prijedloga VIII. izmjena i dopuna PPUG-a Petrinje:  ..... Dora Dolečki Glasinović, dipl.ing.arh. ovlaštena arhitektica urbanistica Suradnja u izradi plana:
Stručni tim u izradi plana: 1. Tomislav Dolečki, dipl.ing.arh. 2. Neda Kaminski - Kirš, dipl.ing.arh. 3. mr.sc. Zrinka Tadić, dipl.ing.arh. 4. Dora Dolečki - Glasinović, dipl.ing.arh.	1. Igor Grubičić, dipl.ing.grad. 2. Barbara Vajdić, dipl.oec. 3. Josip Štefčić, dipl.iur.
Pečat Gradskog vijeća Grada Petrinje:  M.P.	Predsjednik Gradskog vijeća Grada Petrinje:  ..... Robert Polaničak
Istovjetnost ovog prostornog plana s izvornikom ovjerava:  ..... (ime, prezime, potpis)	Pečat nadležnog tijela:  M.P.