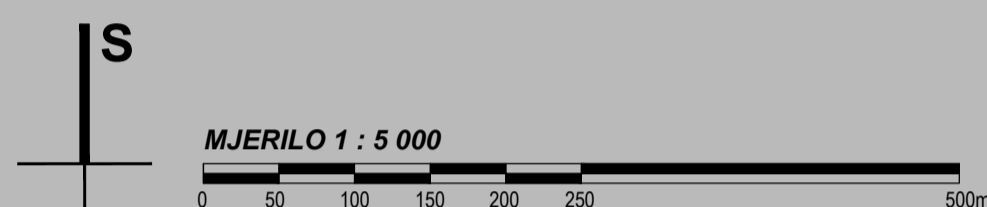




CPA CENTAR ZA PROSTORNO UREĐENJE I ARHITEKTURU D.O.O.

VIII. IZMJENE I DOPUNE  
PROSTORNOG PLANA UREĐENJA  
GRADA PETRINJE

4. GRAĐEVINSKA PODRUČJA NASELJA  
4.23. LIST - SISAČK 24



TUMAČ ZNAKOVA

GRANICE

GRANICA GRAĐEVINSKOG PODRUČJA

GRANICA IZDVOJENOG GRAĐEVINSKOG PODRUČJA  
IZVAN NASELJA - GOSPODARSKA NAMJENA

OBUHVAAT VIII. ID PPUG-a PETRINJE

RAZVOJ I UREĐENJE POVRŠINA NASELJA

IZGRAĐENI DIO GRAĐEVINSKOG PODRUČJA

NEIZGRAĐENI, NEUREĐENI DIO GRAĐEVINSKOG PODRUČJA

GROBLJE - POSTOJEĆE

RAZVOJ I UREĐENJE POVRŠINA IZVAN NASELJA

NEIZGRAĐENI I UREĐENI DIO IZDVOJENOG GRAĐEVINSKOG  
PODRUČJA - GOSPODARSKA NAMJENA  
SE - SUNČANA ELEKTRANA

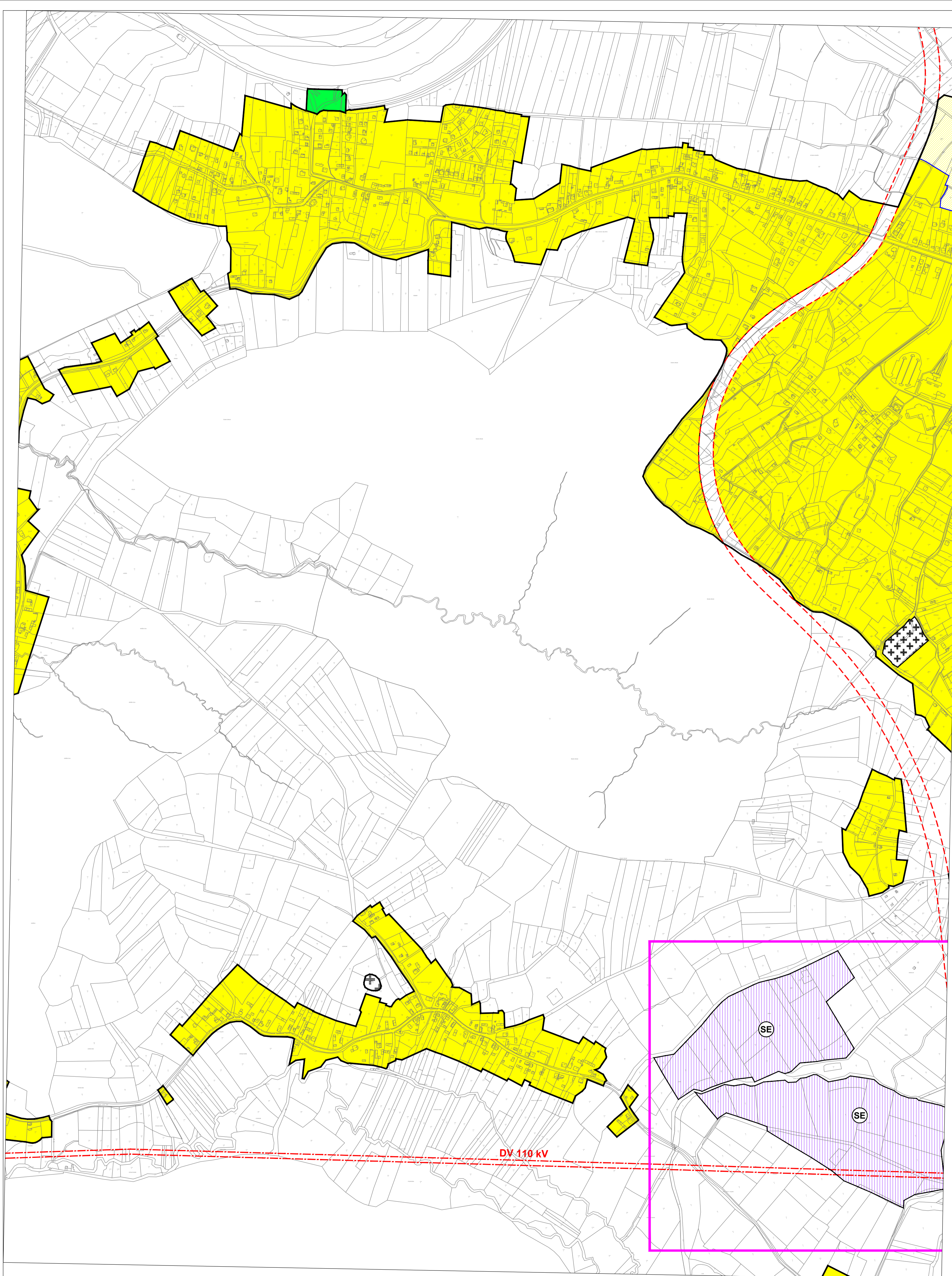
ŠPORTSKO - REKREACIJSKA NAMJENA

GROBLJE - POSTOJEĆE

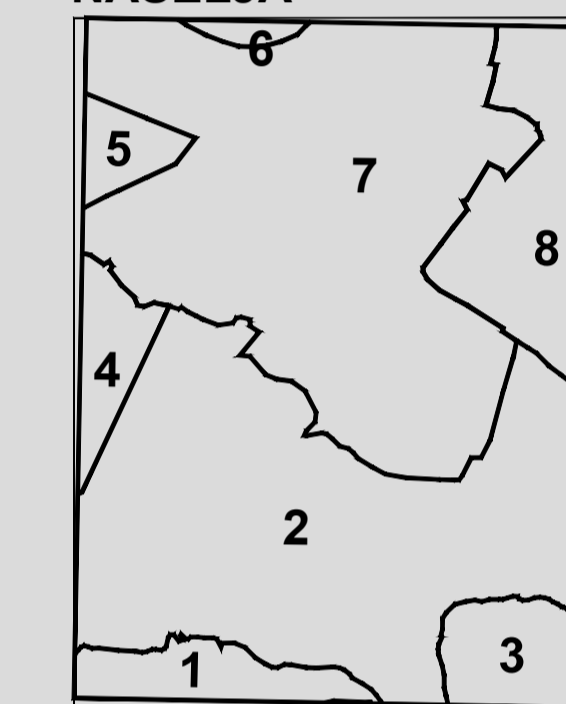
ZAŠTITNI INFRASTRUKTURNI KORIDORI

CESTOVNI KORIDOR /PLANIRANI/

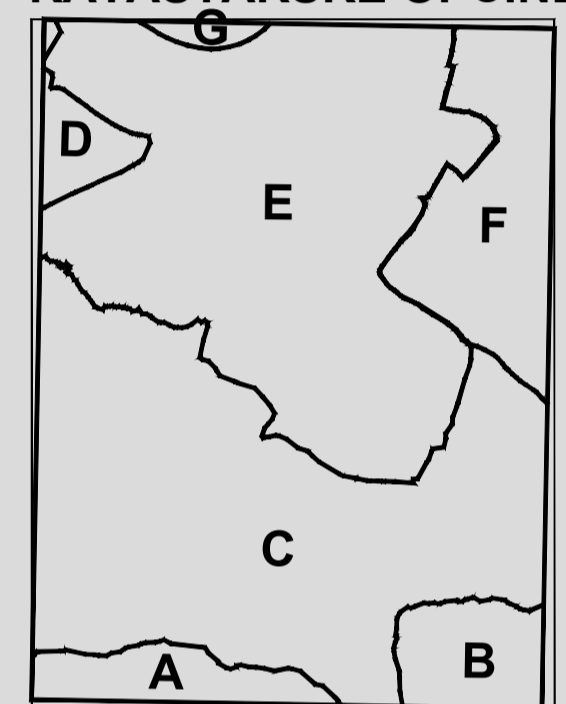
DALEKOVD /POSTOJEĆI/



NASELJA



KATASTARSKE OPĆINE



- |                    |            |                         |
|--------------------|------------|-------------------------|
| 1 Strašnik         | 8 Petrinja | A K.o. Strašnik         |
| 2 Križ Hrastovački |            | B K.o. Cepeliš          |
| 3 Cepeliš          |            | C K.o. Križ Hrastovački |
| 4 Župić            |            | D K.o. Gorske Mokrice   |
| 5 Gornje Mokrice   |            | E K.o. Novo Selište     |
| 6 Brest Pokupski   |            | F K.o. Petrinja         |
| 7 Novo Selište     |            | G K.o. Brest Pokupski   |

GRAD PETRINJA

Naziv prostornog plana: <b>VIII. IZMJENE I DOPUNE PROSTORNOG PLANA UREĐENJA GRADA PETRINJE</b>	
Naziv kartografskog prikaza: <b>4. GRAĐEVINSKA PODRUČJA NASELJA LIST - SISAČK 24</b>	
Broj kartografskog prikaza: 4.23.	Mjerilo kartografskog prikaza: 1 : 5000
Odluka Gradskog vijeća Grada Petrinje o izradi VIII. izmjena i dopuna Prostornog plana uređenja Grada Petrinje: "Službeni vjesnik", 45/22 i 103/22	Odluka Gradskog vijeća Grada Petrinje o donošenju VIII. izmjena i dopuna Prostornog plana uređenja Grada Petrinje: "Službeni vjesnik", 54/23
Javna rasprava objavljena je: 26. svibnja 2023. godine	Javni uvid održan: od 31. svibnja do 07. lipnja 2023. godine
Pečat tijela odgovornog za provođenje javne rasprave:  M.P.	Odgovorna osoba za provođenje javne rasprave:  Ivan Begić, dipl.iur.
Mišljenje na plan: JAVNA USTANOVA ZAVOD ZA PROSTORNO UREĐENJE SISAČKO - MOSLAVAČKE ŽUPANIJE mišljenje klasa: 350-02/22-02/02, urbroj: 2176-117-03-23-6 od 16. lipnja 2023. godine na osnovi članka 107. Zakona o prostornom uređenju (NN 153/13, 66/17, 114/18, 39/19 i 98/19) da je Konačni prijedlog VIII. Izmjena i dopuna Prostornog plana uređenja Grada Petrinje usklađen sa Prostornim planom Sisačko-moslavačke županije ("Službeni glasnik SMŽ", broj 04/01, 12/10, 01/17, 12/19, 23/19 - pročišćeni tekst i 07/23) Pravna osoba koja je izradila plan: CPA CENTAR ZA PROSTORNO UREĐENJE I ARHITEKTURU d.o.o.	
Pečat pravne osobe koja je izradila plan:  M.P.	Odgovorna osoba:  Tomislav Dolečki, dipl.ing.arh.
Pečat odgovorne voditeljice izrade plana:  M.P.	Odgovorna voditeljica izrade Nacrta prijedloga VIII. Izmjena i dopuna PPUG-a Petrinje:  Dora Dolečki Glasinović, dipl.ing.arh. ovlaštena arhitekta urbanistica Suradnja u izradi plana: 1. Igor Grubičić, dipl.ing.grad. 2. Barbara Vajdić, dipl.oec. 3. Josip Štefčić, dipl.iur.
Stručni tim u izradi plana: 1. Tomislav Dolečki, dipl.ing.arh. 2. Neda Kaminski - Kirš, dipl.ing.arh. 3. mr.sc. Zrinka Tadić, dipl.ing.arh. 4. Dora Dolečki - Glasinović, dipl.ing.arh.	Predsjednik Gradskog vijeća Grada Petrinje:  Robert Polanišćak
Pečat Gradskog vijeća Grada Petrinje:  M.P.	Pečat nadležnog tijela:  M.P.
Istovjetnost ovog prostornog plana s izvornikom ovjerava:  (ime, prezime, potpis)	