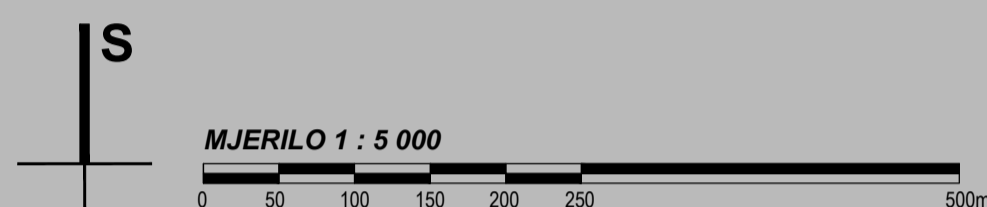




CPA CENTAR ZA PROSTORNO UREĐENJE I ARHITEKTURU D.O.O.

VII. IZMJENE I DOPUNE
PROSTORNOG PLANA UREĐENJA
GRADA PETRINJE

4. GRAĐEVINSKA PODRUČJA NASELJA
4.24. LIST - SISAK 25



TUMAČ ZNAKOVA

GRANICE

GRANICA GRAĐEVINSKOG PODRUČJA

OBUHVAT VIII. ID PPUG-a PETRINJE

RAZVOJ I UREĐENJE POVRŠINA NASELJA

IZGRAĐENI DIO GRAĐEVINSKOG PODRUČJA

NEIZGRAĐENI, UREĐENI DIO GRAĐEVINSKOG PODRUČJA

NEIZGRAĐENI, UREĐENI DIO GRAĐEVINSKOG PODRUČJA

RAZVOJ I UREĐENJE POVRŠINA IZVAN NASELJA

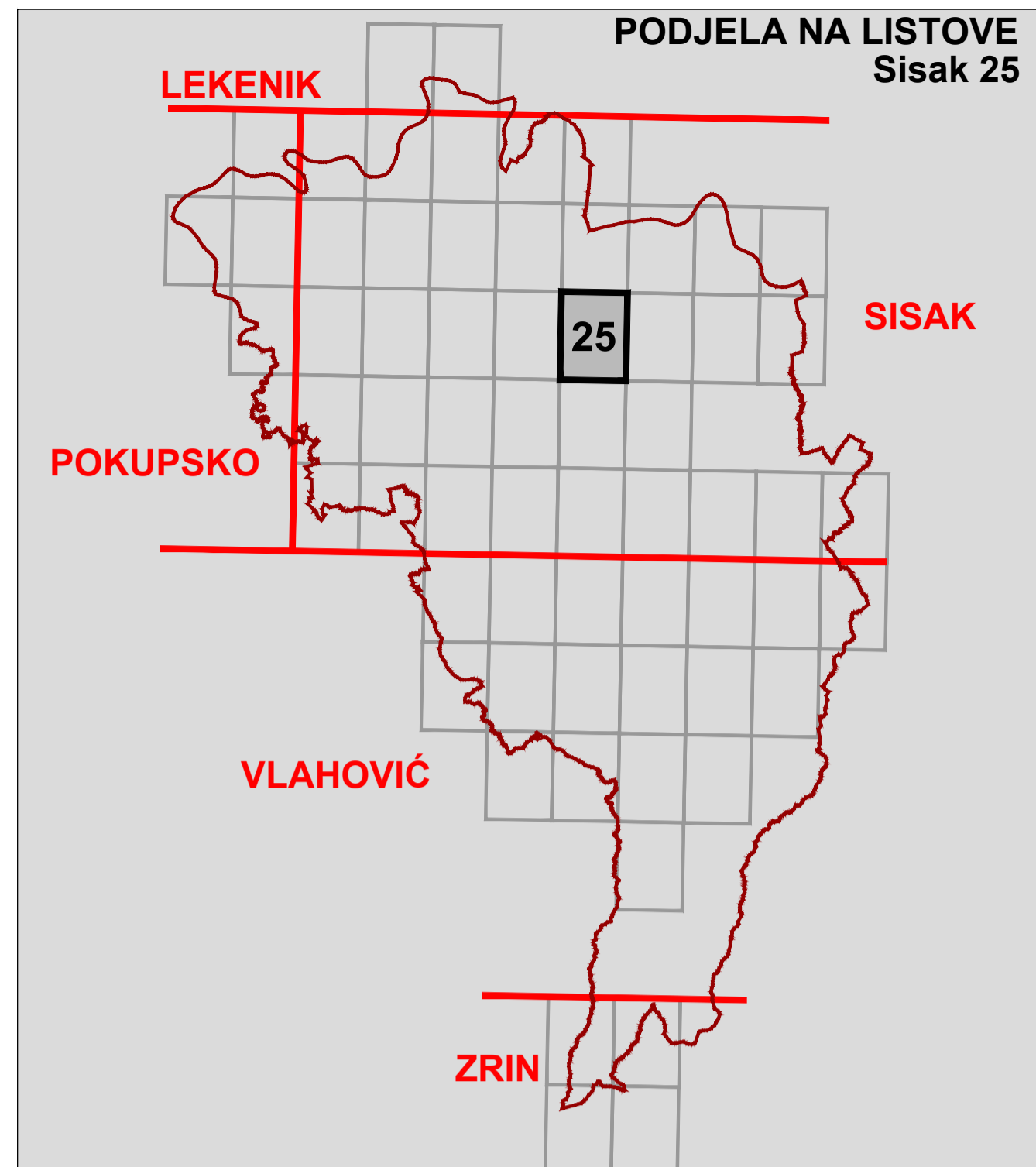
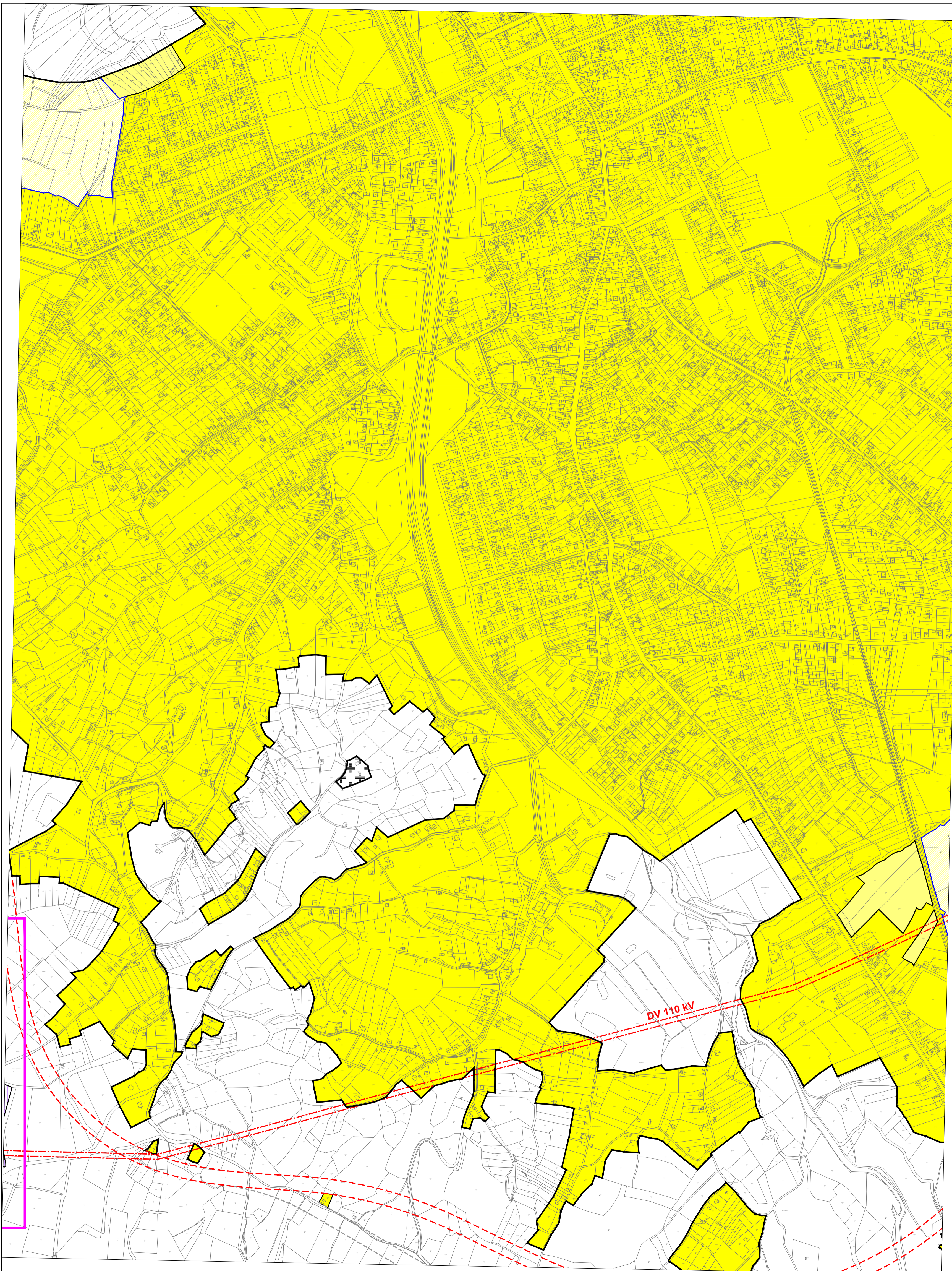
NEIZGRAĐENI I UREĐENI DIO IZDVOJENOG GRAĐEVINSKOG
PODRUČJA - GOSPODARSKA NAMJENA
SE - SUNČANA ELEKTRANA

GROBLJE - POSTOJEĆE

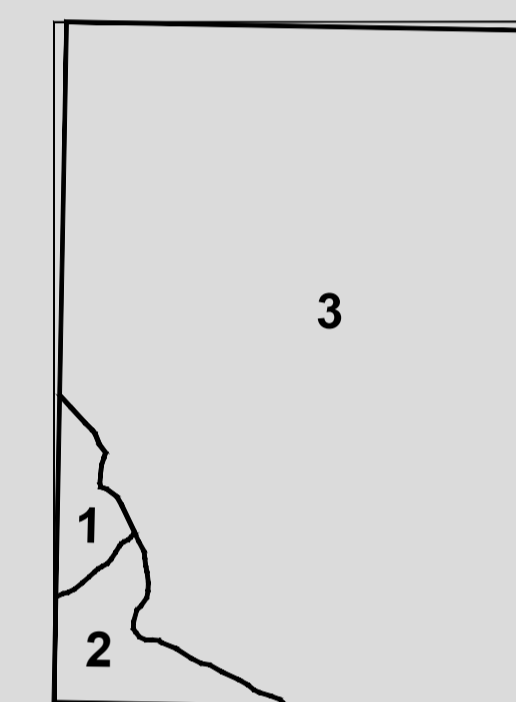
ZAŠTITNI INFRASTRUKTURNI KORIDORI

CESTOVNI KORIDOR /PLANIRANI/

DALEKOVOD /POSTOJEĆI/

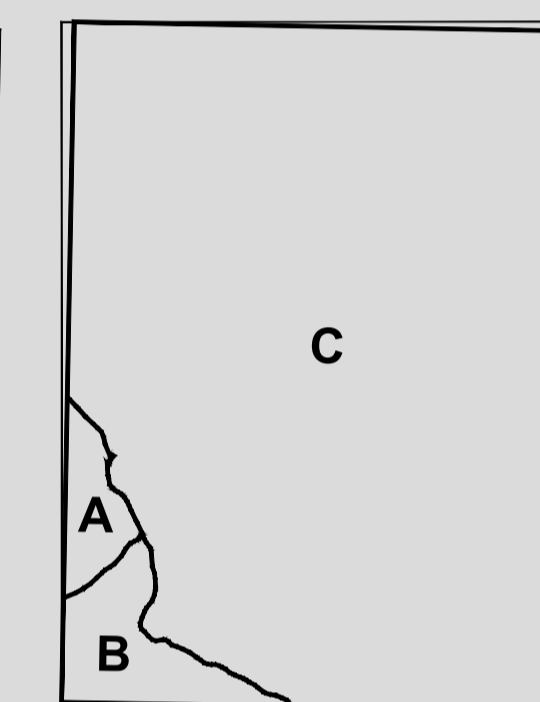


NASELJA



1 Križ Hrastovački
2 Cepeliš
3 Petrinja

KATASTARSKE OPĆINE



A K.o. Križ Hrastovački
B K.o. Cepeliš
C K.o. Petrinja

GRAD PETRINJA

Naziv prostornog plana: VIII. IZMJENE I DOPUNE PROSTORNOG PLANA UREĐENJA GRADA PETRINJE	
Naziv kartografskog prikaza: 4. GRAĐEVINSKA PODRUČJA NASELJA LIST - SISAK 25	
Broj kartografskog prikaza: 4.24.	Mjerilo kartografskog prikaza: 1 : 5000
Odluka Gradskog vijeća Grada Petrinje o izradi VIII. izmjena i dopuna Prostornog plana uređenja Grada Petrinje: "Službeni vjesnik", 45/22 i 103/22	
Odluka Gradskog vijeća Grada Petrinje o donošenju VIII. izmjena i dopuna Prostornog plana uređenja Grada Petrinje: "Službeni vjesnik", 54/23	
Javna rasprava objavljena je: 26. svibnja 2023. godine	Javni uvid održan: od 31. svibnja do 07. lipnja 2023. godine
Pečat tijela odgovornog za provođenje javne rasprave: M.P.	Odgovorna osoba za provođenje javne rasprave: Ivan Begić, dipl.iur.
Mišljenje na plan: JAVNA USTANOVA ZAVOD ZA PROSTORNO UREĐENJE SISAČKO - MOSLAVAČKE ŽUPANIJE mišljenje klasa: 350-02/22-02/02, urbroj: 2176-117-03-23-6 od 16. lipnja 2023. godine na osnovi članka 107. Zakona o prostornom uređenju (NN 153/13, 66/17, 114/18, 39/19 i 98/19) da je Konačni prijedlog VIII. izmjena i dopuna Prostornog plana uređenja Grada Petrinje usklađen sa Prostornim planom Sisačko-moslavačke županije ("Službeni glasnik SMŽ", broj 04/01, 12/10, 01/17, 12/19, 23/19 - pročišćeni tekst i 07/23) Pravna osoba koja je izradila plan: CPA CENTAR ZA PROSTORNO UREĐENJE I ARHITEKTURU d.o.o.	
Pečat pravne osobe koja je izradila plan: M.P.	Odgovorna osoba: Tomislav Dolečki, dipl.ing.arh.
Pečat odgovorne voditeljice izrade plana: M.P.	Odgovorna voditeljica izrade Nacrta prijedloga VIII. izmjena i dopuna PPUG-a Petrinje: Dora Dolečki Glasinović, dipl.ing.arh. ovlaštena arhitektica urbanistica Suradnja u izradi plana: 1. Igor Grubičić, dipl.ing.grad. 2. Barbara Vajdić, dipl.oec. 3. Josip Štefčić, dipl.iur.
Stručni tim u izradi plana: 1. Tomislav Dolečki, dipl.ing.arh. 2. Neda Kaminski - Kirš, dipl.ing.arh. 3. mr.sc. Zrinka Tadić, dipl.ing.arh. 4. Dora Dolečki - Glasinović, dipl.ing.arh.	
Pečat Gradskog vijeća Grada Petrinje: M.P.	Predsjednik Gradskog vijeća Grada Petrinje: Robert Polanišćak
Istovjetnost ovog prostornog plana s izvornikom ovjerava: (ime, prezime, potpis)	Pečat nadležnog tijela: M.P.