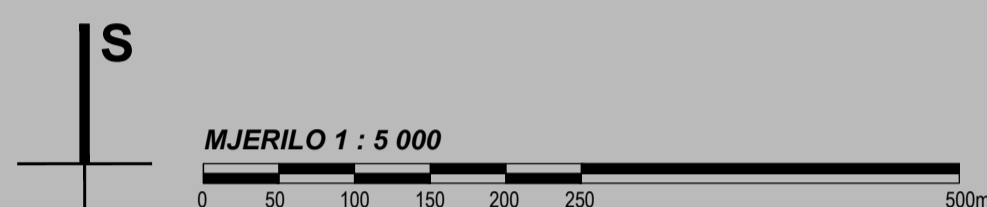




CPA CENTAR ZA PROSTORNO UREĐENJE I ARHITEKTURU D.O.O.

VIII. IZMJENE I DOPUNE
PROSTORNOG PLANA UREĐENJA
GRADA PETRINJE

4. GRAĐEVINSKA PODRUČJA NASELJA
4.32. LIST - SISAČK 35



TUMAČ ZNAKOVA

GRANICE

GRANICA GRAĐEVINSKOG PODRUČJA

OBUHVAT VIII. ID PPUG-a PETRINJE

RAZVOJ I UREĐENJE POVRŠINA NASELJA

IZGRAĐENI DIO GRAĐEVINSKOG PODRUČJA

NEIZGRAĐENI I UREĐENI DIO GRAĐEVINSKOG PODRUČJA

GROBLJE - POSTOJEĆE

RAZVOJ I UREĐENJE POVRŠINA IZVAN NASELJA

ŠPORTSKO - REKREACIJSKA NAMJENA

GROBLJE - POSTOJEĆE

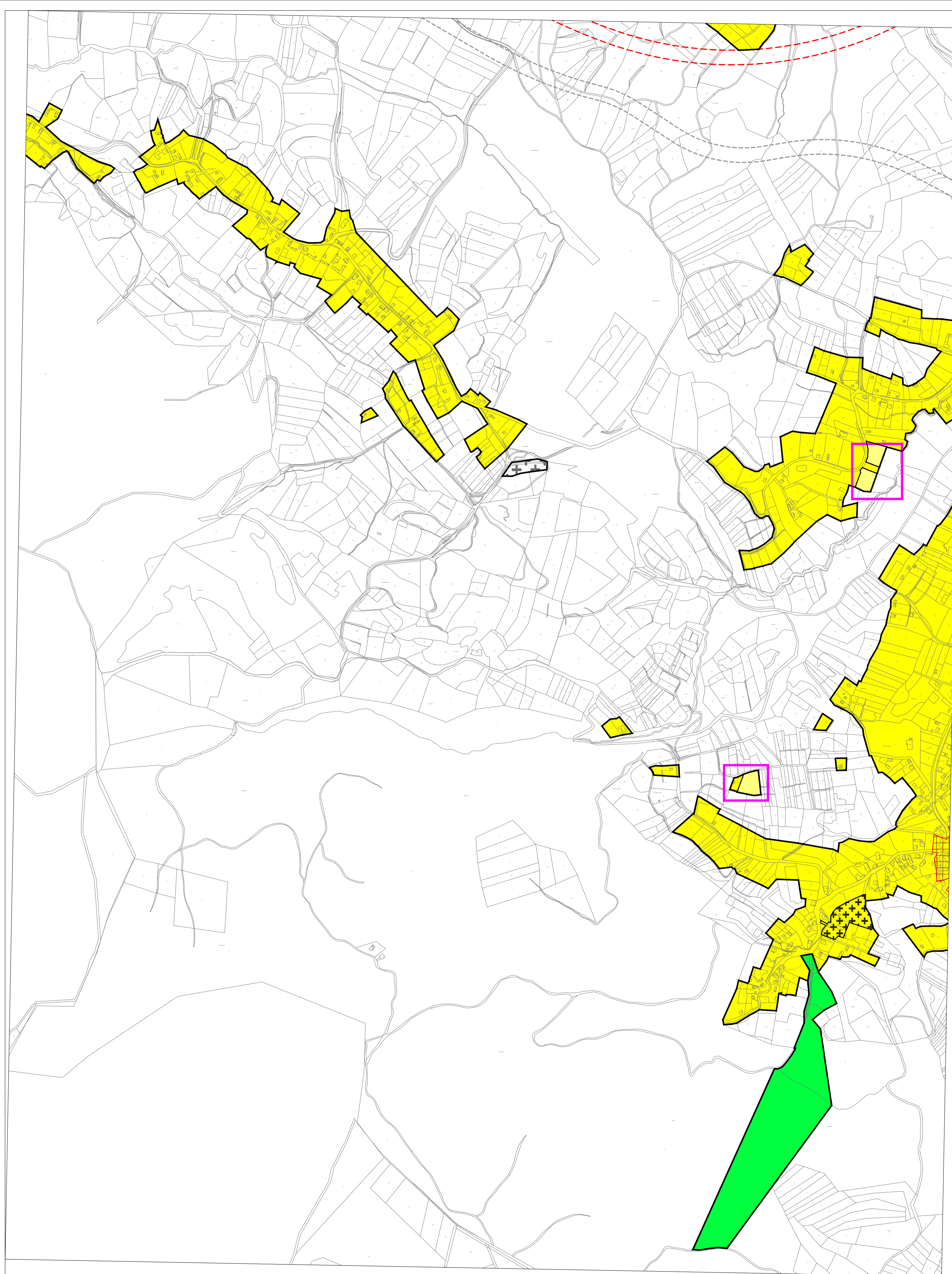
ZAŠTITNI INFRASTRUKTURNI KORIDORI

CESTOVNI KORIDOR /PLANIRANI/

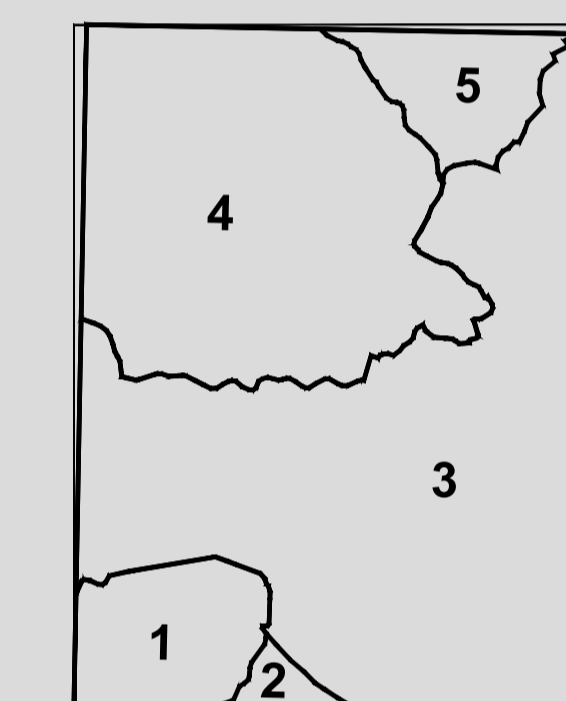
MOGUĆI ILI ALTERNATIVNI KORIDOR (TRASA) CESTE

MJERE ZAŠTITE POVIJESNIH RURALNIH NASELJA

ZONA C - AMBIJENTALNA ZAŠTITA (IZGRAĐENO)

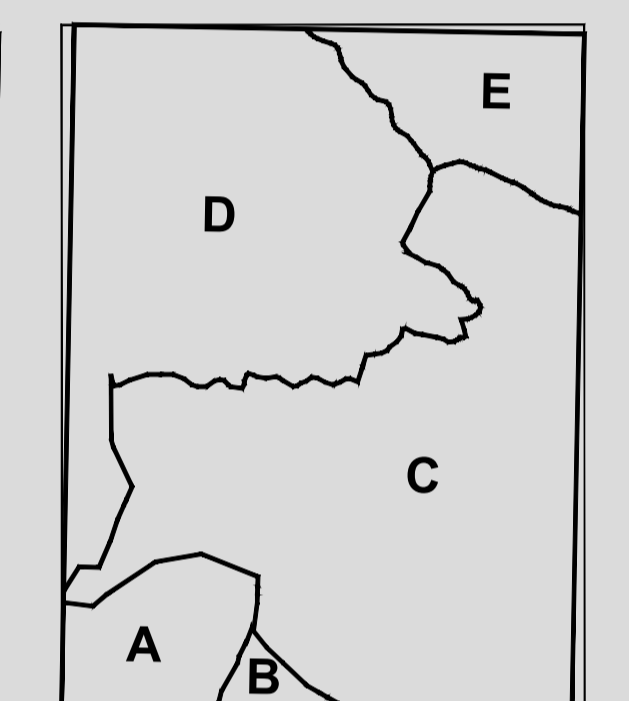


NASELJA



- 1 Pecki
- 2 Gornja Bačuga
- 3 Hrastovica
- 4 Cepeliš
- 5 Petrinja

KATASTARSKE OPĆINE



- A K.o. Pecki
- B K.o. Bačuga
- C K.o. Hrastovica
- D K.o. Cepeliš
- E K.o. Petrinja

GRAD PETRINJA

Naziv prostornog plana: VIII. IZMJENE I DOPUNE PROSTORNOG PLANA UREĐENJA GRADA PETRINJE	
Naziv kartografskog prikaza: 4. GRAĐEVINSKA PODRUČJA NASELJA LIST - SISAČK 35	
Broj kartografskog prikaza: 4.32.	Mjerilo kartografskog prikaza: 1 : 5000
Odluka Gradskog vijeća Grada Petrinje o izradi VIII. Izmjena i dopuna Prostornog plana uređenja Grada Petrinje: "Službeni vjesnik", 45/22 i 103/22	
Odluka Gradskog vijeća Grada Petrinje o donošenju VIII. Izmjena i dopuna Prostornog plana uređenja Grada Petrinje: "Službeni vjesnik", broj 54/23	
Javna rasprava objavljena je: 26. svibnja 2023. godine	
Javni uvid održan: od 31. svibnja do 07. lipnja 2023. godine	
Pečat tijela odgovornog za provođenje javne rasprave:	
M.P.	
Pečat tijela odgovornog za provođenje javne rasprave:	
Ivan Begić, dipl.jur.	
Mišljenje na plan:	
JAVNA USTANOVA ZAVOD ZA PROSTORNO UREĐENJE SISAČKO - MOSLAVAČKE ŽUPANIJE mišljenje klasa: 350-02/22-02/02, urbroj: 2176-117-03-23-6 od 16. lipnja 2023. godine na osnovi članka 107. Zakona o prostornom uređenju (NN 153/13, 66/17, 114/18, 39/19 i 98/19) da je Konačni prijedlog VIII. Izmjena i dopuna Prostornog plana uređenja Grada Petrinje usklađen sa Prostornim planom Sisačko-moslavačke županije ("Službeni glasnik SMŽ", broj 04/01, 12/10, 10/17, 12/19, 23/19 - pročišćeni tekst i 07/23)	
Pravna osoba koja je izradila plan:	
CPA CENTAR ZA PROSTORNO UREĐENJE I ARHITEKTURU d.o.o.	
Pečat pravne osobe koja je izradila plan:	
M.P.	
Pečat odgovorne voditeljice izrade plana:	
M.P.	
Tomislav Dolečki, dipl.ing.arh.	
Dora Dolečki Glasinović, dipl.ing.arh.	
Dora Dolečki Glasinović, dipl.ing.arh. ovlaštena arhitektica urbanistica	
Suradnja u izradi plana:	
1. Igor Grubičić, dipl.ing.grad.	
2. Barbara Vajdić, dipl.oec.	
3. Josip Štefčić, dipl.jur.	
Pečat Gradskog vijeća Grada Petrinje:	
M.P.	
Predsjednik Gradskog vijeća Grada Petrinje:	
Robert Polaničak	
Istovjetnost ovog prostornog plana s izvornikom ovjerava:	
Pečat nadležnog tijela:	
M.P.	
(ime, prezime, potpis)	