



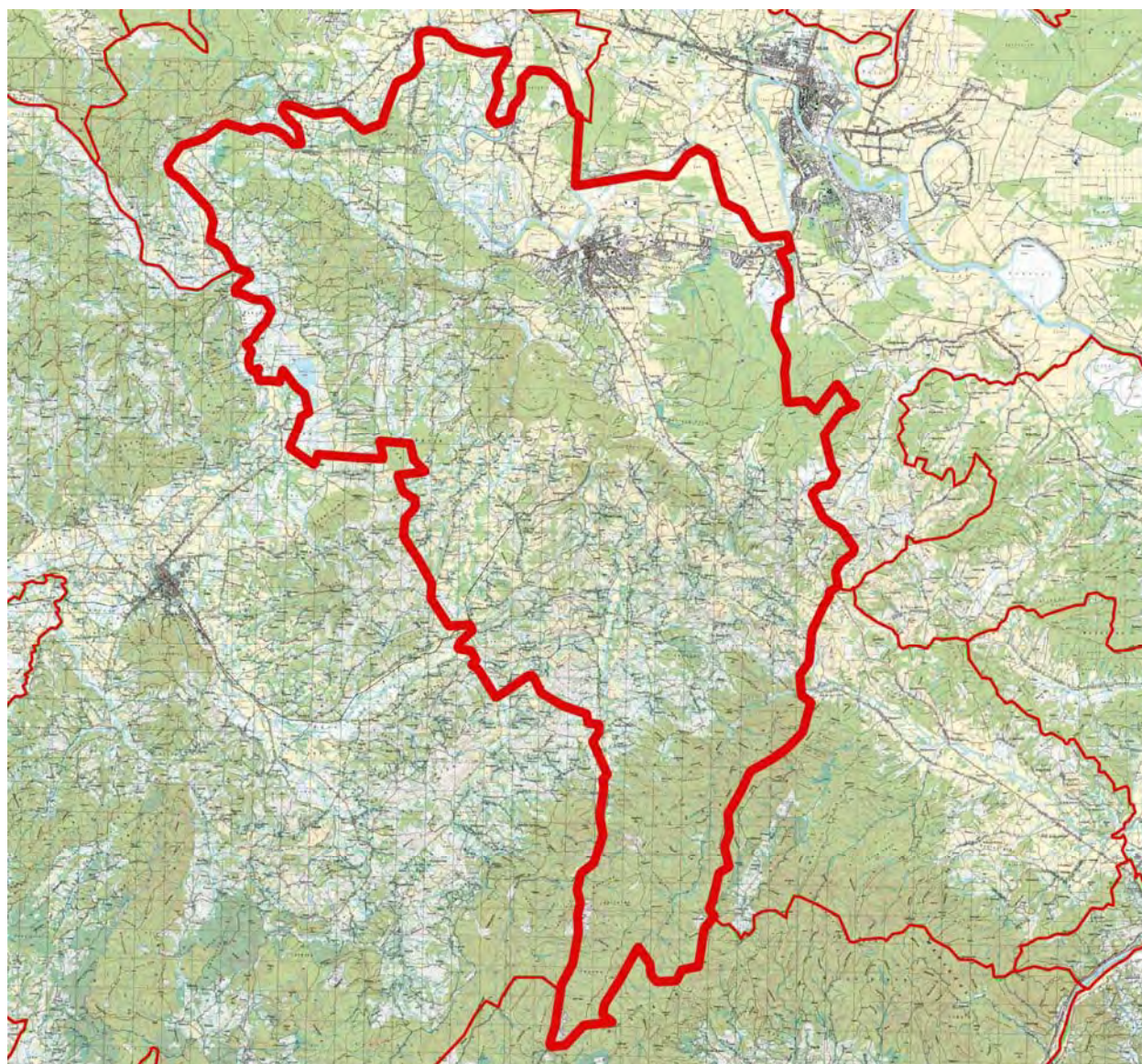
CPA
CENTAR ZA PROSTORNO UREĐENJE
I ARHITEKTURU d.o.o.



Nositelj izrade:

GRAD PETRINJA

UPRAVNI ODJEL ZA PROSTORNO UREĐENJE,
GRADITELJSTVO I KOMUNALNE DJELATNOSTI



VIII. IZMJENE I DOPUNE PROSTORNOG PLANA UREĐENJA GRADA PETRINJE

Petrinja - Zagreb, lipanj 2023.



CPA
CENTAR ZA PROSTORNO UREĐENJE
I ARHITEKTURU d.o.o.

Odranska 2
10 000 Zagreb

01 6190 332
01 6190 356
cpa@cpa.com.hr
www.cpa.com.hr

VIII. IZMJENE I DOPUNE PROSTORNOG PLANA UREĐENJA GRADA PETRINJE



Nositelj izrade:

GRAD PETRINJA

Gradonačelnica Grada Petrinje:

Magdalena KOMES, dipl.iur.

UPRAVNI ODJEL ZA PROSTORNO UREĐENJE,
GRADITELJSTVO I KOMUNALNE DJELATNOSTI

Pročelnik Upravnog odjela:

Ivan BEGIĆ, dipl.iur.

Stručni izrađivač:

CPA CENTAR ZA PROSTORNO UREĐENJE I ARHITEKTURU d.o.o. Zagreb

Direktor CPA:

Tomislav DOLEČKI, dipl.ing.arh.

Odgovorna voditeljica izrade Nacrta prijedloga
VIII. izmjena i dopuna PPUG-a Petrinje:

Dora DOLEČKI GLASINOVIĆ, dipl.ing.arh.
ovlaštena arhitektica urbanistica

Stručni tim CPA:

Tomislav DOLEČKI, dipl.ing.arh.
Neda KAMINSKI - KIRŠ, dipl.ing.arh.
mr.sc. Zrinka TADIĆ, dipl.ing.arh.
Dora DOLEČKI GLASINOVIĆ, dipl.ing.arh.

Suradnja u izradi Plana:

Igor GRUBIŠIĆ, dipl.ing.građ.
Barbara VAJDIĆ, dipl.oecc.
Josip ŠTEFIČIĆ, dipl.iur.

Petrinja - Zagreb, lipanj 2023.

SISAČKO - MOSLAVAČKA ŽUPANIJA
GRAD PETRINJA

Naziv prostornog plana:

**VIII. IZMJENE I DOPUNE
PROSTORNOG PLANA UREĐENJA GRADA PETRINJE**

Odluka Gradskog vijeća Grada Petrinje o izradi VIII. izmjena i dopuna Prostornog plana uređenja Grada Petrinje: "Službeni vjesnik", broj 45/22 i 108/22

Odluka Gradskog vijeća Grada Petrinje o donošenju VIII. izmjena i dopuna Prostornog plana uređenja Grada Petrinje: "Službeni vjesnik", broj 54/23

Javna rasprava objavljena je:
26. svibnja 2023. godine

Javni uvid održan:
od: 31. svibnja do: 07. lipnja 2023. godine

Pečat tijela odgovornog za provođenje javne rasprave:

Odgovorna osoba za provođenje javne rasprave:

M.P.

.....
Ivan Begić, dipl.iur.

Mišljenje na plan:

JAVNA USTANOVA ZAVOD ZA PROSTORNO UREĐENJE SISAČKO - MOSLAVAČKE ŽUPANIJE
mišljenje klasa: 350-02/22-02/02, urbroj: 2176-117-03-23-6 od 16. lipnja 2023. godine
na osnovi članka 107. Zakona o prostornom uređenju (NN 153/13, 65/17, 114/18, 39/19 i 98/19) da je
Konačni prijedlog VIII. izmjena i dopuna Prostornog plana uređenja Grada Petrinje usklađen sa Prostornim planom Sisačko - moslavačke županije ("Službeni glasnik SMŽ", broj 04/01, 12/10, 10/17, 12/19, 23/19 - pročišćeni tekst i 07/23)



Pravna osoba koja je izradila plan:

CPA CENTAR ZA PROSTORNO UREĐENJE I ARHITEKTURU d.o.o. Zagreb



Pečat pravne osobe koja je izradila plan:

CPA
CENTAR ZA PROSTORNO UREĐENJE
I ARHITEKTURU d.o.o. Odranska 2, Zagreb
M.P.

Odgovorna osoba:

.....
Tomislav Dolečki, dipl.ing.arh.

Pečat odgovorne voditeljice izrade plana:



DORA DOLEČKI GLASINOVIĆ
dipl.ing.arh.
OVLAŠTENNA ARHITEKTICA
URBANISTICA
A-U 40 M.P.

Odgovorna voditeljica izrade Nacrta prijedloga
VIII. izmjena i dopuna PPUG-a Petrinje:

.....
Dora Dolečki Glasinović, dipl.ing.arh.
ovlaštena arhitektica urbanistica

Stručni tim CPA d.o.o.:

1. Neda Kaminski-Kirš, dipl.ing.arh.
2. Tomislav Dolečki, dipl.ing.arh.
3. mr.sc. Zrinka Tadić, dipl.ing.arh.
4. Dora Dolečki Glasinović, dipl.ing.arh.

Suradnja u izradi Plana:

1. Igor Grubišić, dipl.ing.građ.
2. Barbara Vajdić, dipl.oecc.
3. Josip Štefčić, dipl.iur.

Pečat Gradskog vijeća Grada Petrinje:

M.P.

Predsjednik Gradskog vijeća Grada Petrinje:

.....
Robert Polanščak

Istovjetnost prostornog plana s izvornikom ovjerava:

.....
(ime, prezime, potpis)

Pečat nadležnog tijela:

M.P.



CPA
CENTAR ZA PROSTORNO UREĐENJE
I ARHITEKTURU d.o.o.



Nositelj izrade:

GRAD PETRINJA

UPRAVNI ODJEL ZA PROSTORNO UREĐENJE,
GRADITELJSTVO I KOMUNALNE DJELATNOSTI

VIII. IZMJENE I DOPUNE PROSTORNOG PLANA UREĐENJA GRADA PETRINJE

OPĆI PRILOZI

- izvadak iz registra Trgovačkog suda u Zagrebu za tvrtku CPA Centar za prostorno uređenje i arhitekturu d.o.o. za obavljanje stručnih poslova prostornog uređenja
 - suglasnost Ministarstva graditeljstva i prostornoga uređenja, Uprave za prostorno uređenje, pravne poslove i programe Europske unije za obavljanje stručnih poslova izrade nacrtu prijedloga svih prostornih planova i nacrtu izvješća o stanju u prostoru svih razina iz članka 2. stavka 1. točke 1. Pravilnika o izdavanju suglasnosti za obavljanje stručnih poslova prostornog uređenja (NN 136/15) za tvrtku CPA Centar za prostorno uređenje i arhitekturu d.o.o. (klasa: UP/I-350-02/17-07/3 urbroj: 531-05-17-4 od 07. ožujka 2017. godine)
 - rješenje tvrtke CPA Centar za prostorno uređenje i arhitekturu d.o.o. o imenovanju odgovorne voditeljice izrade VIII. izmjena i dopuna Prostornog plana uređenja Grada Petrinje
 - rješenje Hrvatske komore arhitekata o upisu u Imenik ovlaštenih arhitekata urbanista za Doru Dolečki Glasinović, dipl.ing.arh. (klasa: UP/I-034-02/19-07/13 ur.broj: 505-04-19-2 od 24. siječnja 2019.)
 - izjava odgovorne voditeljice izrade o usklađenosti Nacrta prijedloga VIII. izmjena i dopuna Prostornog plana uređenja Grada Petrinje prema članku 83. Zakona o prostornom uređenju (NN 153/13, 65/17, 114/18, 39/19 i 98/19)
-



IZVADAK IZ SUDSKOG REGISTRA

SUBJEKT UPISA

MBS:

080012259

OIB:

93952250728

EUID:

HRSR.080012259

TVRTKA:

- 1 CENTAR ZA PROSTORNO UREĐENJE I ARHITEKTURU društvo s ograničenom odgovornošću za obavljanje stručnih poslova prostornog uređenja
- 1 CENTAR ZA PROSTORNO UREĐENJE I ARHITEKTURU d.o.o.

SJEDIŠTE/ADRESA:

- 1 Zagreb (Grad Zagreb)
Odranska 2

ADRESA ELEKTRONIČKE POŠTE:

- 5 tomlav@cpa.com.hr

PRAVNI OBLIK:

- 1 društvo s ograničenom odgovornošću

PREDMET POSLOVANJA:

- 1 74.2 - Arhitektonske i inženj. djel. i tehn. savjet.
- 1 74.20 - Arhitektonske i inženj. djel. i tehn. savjet.
- 1 74.4 - Promidžba (reklama i propaganda)
- 1 74.40 - Promidžba (reklama i propaganda)
- 4 * - stručni poslovi prostornog uređenja
- 4 * - stručni poslovi zaštite okoliša
- 4 * - djelatnost projektiranja i/ili stručnog nadzora građenja
- 4 * - djelatnost upravljanja projektom gradnje
- 4 * - vještačenje iz područja graditeljstva
- 4 * - usluge informacijskog društva
- 4 * - zastupanje inozemnih tvrtki

OSNIVAČI/ČLANOVI DRUŠTVA:

- 3 Tomislav Dolečki, OIB: 13168553832
Zagreb, Trpanjska 22
- 3 - član društva
- 3 Neda Kaminski-Kirš, OIB: 35557773514
Zagreb, Ivana Kukuljevića 10
- 3 - član društva

OSOBE OVLAŠTENE ZA ZASTUPANJE:

- 1 Tomislav Dolečki, OIB: 13168553832
Zagreb, Trpanjska 22



IZVADAK IZ SUDSKOG REGISTRA

SUBJEKT UPISA

OSOBE OVLAŠTENE ZA ZASTUPANJE:

- 1 - direktor
- 1 - zastupa samostalno i pojedinačno

- 1 NEDA KAMINSKI-KIRŠ, OIB: 35557773514
Zagreb, IVANA KUKULJEVIĆA 10
- 1 - direktor
- 1 - zastupa samostalno i pojedinačno

TEMELJNI KAPITAL:

- 2 20.000,00 kuna

PRAVNI ODNOSI:

Osnivački akt:

- 1 Društveni ugovor zaključen dana 27. srpnja 1995. godine.
- 2 Odlukom članova društva od 20. studenog 2008. godine mijenja se Društveni ugovor društva od 27. srpnja 1995. godine u odredbama koje se odnose na temeljni kapital i to toč. IV čl. 7, čl. 8 i čl. 26 odredbe o broju članova uprave. Društveni ugovor o osnivanju društva - pročišćeni tekst od 20. studenog 2008. godine se dostavlja u zbirku isprava.
- 4 Temeljem odluke članova društva od 03. veljače 2017. godine mijenja se Društveni ugovor od 20. studenog 2008. godine u čl. 6. koji se odnosi na predmet poslovanja društva. Pročišćeni tekst Društvenog ugovora dostavljen je u zbirku isprava.

Promjene temeljnog kapitala:

- 2 Odlukom članova društva od 20. studenog 2008. godine povećava se temeljni kapital društva sa iznosa od 18.200,00 kn za iznos od 1.800,00 kn uplatom u novcu na iznos od 20.000,00 kn. Temeljni kapital je unešen u cijelosti.

FINANCIJSKA IZVJEŠĆA:

	Predano	God.	Za razdoblje	Vrsta izvještaja
eu	29.06.20	2019	01.01.19 - 31.12.19	GFI-POD izvještaj

Upise u glavnu knjigu proveli su:

RBU Tt	Datum	Naziv suda
0001 Tt-95/1208-2	15.11.1995	Trgovački sud u Zagrebu
0002 Tt-08/14713-4	17.12.2008	Trgovački sud u Zagrebu
0003 Tt-10/10834-2	12.10.2010	Trgovački sud u Zagrebu
0004 Tt-17/5806-3	01.03.2017	Trgovački sud u Zagrebu
0005 Tt-21/27170-2	16.06.2021	Trgovački sud u Zagrebu
eu /	31.03.2009	elektronički upis
eu /	31.03.2010	elektronički upis
eu /	09.03.2011	elektronički upis
eu /	15.03.2012	elektronički upis



IZVADAK IZ SUDSKOG REGISTRA

SUBJEKT UPISA

Upise u glavnu knjigu proveli su:

RBU	Tt	Datum	Naziv suda
eu	/	12.03.2013	elektronički upis
eu	/	07.03.2014	elektronički upis
eu	/	09.03.2015	elektronički upis
eu	/	04.03.2016	elektronički upis
eu	/	23.02.2017	elektronički upis
eu	/	03.04.2018	elektronički upis
eu	/	30.04.2019	elektronički upis
eu	/	29.06.2020	elektronički upis

Sudska pristojba po Tbr. 29. st. 1. Uredbe o tarifi sudskih pristojbi (NN br. 53/19), za izvadak iz sudskog registra u iznosu od 15.00 Kn naplaćena je elektroničkim putem.



Ova isprava je u digitalnom obliku elektronički potpisana certifikatom:
CN=sudreg, L=ZAGREB,
O=MINISTARSTVO PRAVOSUĐA I UPRAVE HR72910430276, C=HR

Broj zapisa: 00TJk-3wfop-hLcSo-LmkW1-q8POF
Kontrolni broj: h7pAb-iPJZ5-Ub9hi-ibpyq

Skeniranjem ovog QR koda možete provjeriti točnost podataka.
Isto možete učiniti i na web stranici
http://sudreg.pravosudje.hr/registar/kontrola_izvornika/ unosom gore navedenog broja zapisa i kontrolnog broja dokumenta.
U oba slučaja sustav će prikazati izvornik ovog dokumenta. Ukoliko je ovaj dokument identičan prikazanom izvorniku u digitalnom obliku, Ministarstvo pravosuđa i uprave potvrđuje točnost isprave i stanje podataka u trenutku izrade izvotka.
Provjera točnosti podataka može se izvršiti u roku tri mjeseca od izdavanja isprave.



REPUBLIKA HRVATSKA

MINISTARSTVO GRADITELJSTVA
I PROSTORNOGA UREĐENJA

10000 Zagreb, Ulica Republike Austrije 20
Tel: 01/ 3782 444 Fax: 01/ 3772 822

Uprava za prostorno uređenje, pravne poslove i programe Europske unije

Klasa: UP/I-350-02/17-07/3
Urbroj: 531-05-17-4
Zagreb, 07. ožujka 2017.

Ministarstvo graditeljstva i prostornoga uređenja, povodom zahtjeva CPA - Centra za prostorno uređenje i arhitekturu d.o.o. iz Zagreba, Odranska 2, zastupanog po direktoru Tomislavu Dolečkom, dipl.ing.arh., za izdavanje suglasnosti za obavljanje stručnih poslova prostornog uređenja, na temelju članka 9. Zakona o poslovima i djelatnostima prostornog uređenja i gradnje („Narodne novine“, br. 78/15.), donosi

RJEŠENJE

I. **CPA - Centru za prostorno uređenje i arhitekturu d.o.o. iz Zagreba, Odranska 2, daje se suglasnost za obavljanje stručnih poslova izrade nacrtu prijedloga svih prostornih planova i nacrtu izvješća o stanju u prostoru svih razina** te obavljanje poslova u vezi s pripremom i donošenjem svih prostornih planova i izvješća o stanju u prostoru svih razina iz članka 2. stavka 1. točke 1. Pravilnika o izdavanju suglasnosti za obavljanje stručnih poslova prostornog uređenja („Narodne novine“ br. 136/15.).

II. Pravna osoba iz točke I. izreke ovog rješenja dužna je jednom godišnje u mjesecu u kojem je izdana suglasnost dostaviti Ministarstvu dokumentaciju kojom se dokazuje da nisu prestali postojati uvjeti za obavljanje stručnih poslova prostornog uređenja.

III. Suglasnost iz točke I. izreke ovoga rješenja ukinuti će se rješenjem ako pravna osoba prestane ispunjavati uvjete propisane za izdavanje suglasnosti, uvjete koji moraju biti ispunjeni prilikom izrade prostornih planova ili ako stručne poslove prostornog uređenja obavlja protivno Zakonu o poslovima i djelatnostima prostornog uređenja i gradnje, propisima donesenim na temelju tog Zakona ili protivno propisima kojima se uređuje područje prostornog uređenja.

Obrazloženje

CPA - Centar za prostorno uređenje i arhitekturu d.o.o. iz Zagreba, Odranska 2, podnio je ovom Ministarstvu zahtjev za izdavanje suglasnosti za obavljanje svih stručnih poslova prostornog uređenja.

Podnositelj zahtjeva je uz zahtjev priložio sve dokaze propisane odredbom članka 4. Pravilnika o izdavanju suglasnosti za obavljanje stručnih poslova prostornog uređenja:

1. fotokopiju rješenja o upisu u sudski registar kao dokaz da je CPA - Centar za prostorno uređenje i arhitekturu d.o.o. iz Zagreba, registriran za obavljanje stručnih poslova prostornog uređenja te

2. dokaze da ima zaposlene ovlaštene arhitekta urbaniste :
- Tomislav Dolečki, dipl.ing.arh., ovlaštenu arhitekt urbanist, br.ovl. A-U 93,
Neda Kaminski - Kirš, dipl.ing.arh., ovlaštena arhitektica urbanistica, br.ovl. A-U 98
i mr.sc. Zrinka Tadić, dipl.ing.arh., ovlaštena arhitektica urbanistica, br.ovl. A-U 73.
- Za svakog od navedenih ovlaštenih arhitekata urbanista priložen je :
- izvornik potvrde o podacima evidentiranim u matičnoj evidenciji Hrvatskog zavoda za mirovinsko osiguranje ne starije od 30 dana i
 - rješenje o upisu u Imenik ovlaštenih arhitekata urbanista.

Uvidom u navedenu dokumentaciju utvrđeno je da podnositelj zahtjeva ispunjava sve uvjete za izdavanje zatražene suglasnosti.

Slijedom izloženog, a sukladno odredbi članka 96. stavak 1. Zakona o općem upravnom postupku („Narodne novine“, br. 47/09.), riješeno je kao u točki I. izreke ovog rješenja.

Sukladno odredbi članka 10. stavak 2. Zakona o poslovima i djelatnostima prostornog uređenja i gradnje, riješeno je kao u točki II. izreke ovoga rješenja.

Sukladno odredbi članka 10. stavak 1. istog Zakona, riješeno je kao u točki III. izreke ovog rješenja.

Upravna pristojba u državnim biljezima u iznosu od 70,00 kn po Tar.br. 1. i 2. Tarife upravnih pristojbi Zakona o upravnim pristojbama („Narodne novine“, br. 115/16) nalijepljena je na zahtjevu i poništena.

UPUTA O PRAVNOM LIJEKU:

Ovo je rješenje izvršno u upravnom postupku i protiv njega se ne može izjaviti žalba, ali se može pokrenuti upravni spor pred Upravnim sudom u Zagrebu. Upravni spor pokreće se tužbom koja se podnosi u roku od 30 dana od dana dostave ovog rješenja. Tužba se navedenom Upravnom sudu predaje neposredno u pisanom obliku ili usmeno na zapisnik, ili se šalje poštom, odnosno dostavlja elektronički.

POMOĆNIK MINISTRA
Igor Čižmek, dipl.ing.arh.



Dostaviti:

1. CPA - Centar za prostorno uređenje i arhitekturu d.o.o., Odranska 2, 10 000 Zagreb
n/p Tomislav Dolečki, direktor
2. Evidencija suglasnosti, ovdje
3. Spis, ovdje



CPA
CENTAR ZA PROSTORNO UREĐENJE
I ARHITEKTURU d.o.o.

RJEŠENJE O IMENOVANJU ODGOVORNE VODITELJICE IZRADE

Temeljem članka 82. stavak 1. Zakona o prostornom uređenju ("Narodne novine" broj 153/13, 65/17, 114/18, 39/19 i 98/19) za **odgovornu voditeljicu izrade**

NACRTA PRIJEDLOGA VIII. IZMJENA I DOPUNA PROSTORNOG PLANA UREĐENJA GRADA PETRINJE

imenuje se:

DORA DOLEČKI GLASINOVIĆ, dipl.ing.arh.
ovlaštena arhitektica urbanistica

Imenovana zadovoljava uvjete iz članka 82. stavak 2. navedenog Zakona.

Ovo rješenje stupa na snagu danom donošenja.

Direktor CPA d.o.o.:

TOMISLAV DOLEČKI, dipl.ing.arh.



CPA
CENTAR ZA PROSTORNO UREĐENJE
I ARHITEKTURU d.o.o. Odranska 2, Zagreb

U Zagrebu, 16. kolovoza 2022. godine



REPUBLIKA HRVATSKA

HRVATSKA KOMORA ARHITEKATA

Klasa: UP/I-034-02/19-07/13

Urbroj: 505-04-19-2

Zagreb, 24. siječnja 2019.

Hrvatska komora arhitekata odlučujući o zahtjevu Dore Dolečki Glasinović, dipl.ing.arh., iz Zagreba, Kučerina 38, OIB: 08508304825 u predmetu prestanka mirovanja članstva u Komori, na temelju članka 33. stavka 3. Zakona o komori arhitekata i komorama inženjera u graditeljstvu i prostornom uređenju (Narodne novine broj 78/15, 114/18), i članka 40. stavka 6. Statuta Hrvatske komore arhitekata (Narodne novine broj 140/15, 43/17) po zahtjevu stranke donosi

RJEŠENJE

1. Ukida se rješenje Klasa: UP/I-350-01/14-04/107, Urbroj: 505-09-14-2 od 13.01.2015. godine, kojim je Dori Dolečki Glasinović, dipl.ing.arh., određeno mirovanje članstva u Komori, s danom 20.01.2019. godine.
2. Danom ukidanja rješenja iz točke 1. Izreke Dora Dolečki Glasinović, dipl.ing.arh. stječe prava i obveze koja proizlaze iz članstva u Komori, te pravo na pečat i iskaznicu ovlaštene arhitektice urbanistice.

Obrazloženje

Dora Dolečki Glasinović, dipl.ing.arh., iz Zagreba, Kučerina 38 podnijela je ovom javnopravnom tijelu zahtjev za prestanak mirovanja članstva u Hrvatskoj komori arhitekata dana 14.01.2019. godine, u kojem je zatražila da se prestanak mirovanja evidentira s datumom 20.01.2019. godine.

Hrvatska komora arhitekata provela je postupak razmatranja dostavljenog zahtjeva imenovane, te je utvrđeno da je Dora Dolečki Glasinović;

- upisana u Imenik ovlaštenih arhitekata urbanista, temeljem rješenja Klasa: UP/I-034-02/16-02/45, Urbroj: 505-04-16-02 od dana 12.02.2016. godine pod rednim brojem 40 i stekla stručni naziv ovlaštena arhitektica urbanistica,
- podnijela zahtjev za prestanak mirovanje članstva.

Temeljem ovako utvrđenog činjeničnog stanja ispunjeni su uvjeti propisani u članku 33. stavka 3. Zakona o komori arhitekata i komorama inženjera u graditeljstvu i prostornom uređenju i članka 40. stavka 6. Statuta Hrvatske komore arhitekata, te se rješenje Klasa: UP/I-350-01/14-04/107, Urbroj: 505-09-14-2 od dana 13.01.2015. godine ukida slijedom odredbe članka 130. stavka 1. Zakona o općem upravnom postupku.

Prema odredbi članka 130. stavka 1. Zakona o općem upravnom postupku, zakonito rješenje kojim je stranka stekla kakvo pravo može se ukinuti u cijelosti ili djelomično ako je ukidanje tog rješenja dopušteno zakonom.

Ukidanjem rješenja iz točke 1. izreke s danom 20.01.2019. godine Dora Dolečki Glasinović, dipl.ing.arh., stječe sva prava i obveze koja proizlaze iz članstva u Komori, pravo na pečat i iskaznicu, te sva prava i obveze sukladno Zakonu o komori arhitekata i komorama inženjera u graditeljstvu i prostornom uređenju, Zakonu o poslovima i djelatnostima prostornog uređenja i gradnje, te Statutu Hrvatske komore arhitekata.

Slijedom ovako utvrđenog činjeničnog stanja zahtjevu je valjalo udovoljiti, te primjenom odredbi Zakona o komori arhitekata i komorama inženjera u graditeljstvu i prostornom uređenju, Zakona o općem upravnom postupku i Statuta Hrvatske komore arhitekata riješiti kao u izreci.

Upravna pristojba u iznosu od 70,00 kuna po Tar. br. 1. i 2. Tarife upravnih pristojbi Zakona o upravnim pristojbama (Narodne novine broj 115/16) je plaćena.

Uputa o pravnom lijeku:

Protiv ovog rješenja može se izjaviti žalba Ministarstvu graditeljstva i prostornoga uređenja u roku od 15 dana od njegova prijema. Žalba se predaje neposredno ili putem pošte ovom tijelu, a može se izjaviti usmeno na zapisnik. Upravna pristojba na žalbu plaća se u državnim biljezima u iznosu od 35,00 kuna po Tar. br. 3. Tarife upravnih pristojbi Zakona o upravnim pristojbama.

Predsjednica Hrvatske komore arhitekata

Zeljka Jurković, dipl. ing. arh.



Dostaviti:

1. Dora Dolečki Glasinović, 10000 Zagreb, Kučerina 38
2. Pismohrana, ovdje.



CPA
CENTAR ZA PROSTORNO UREĐENJE
I ARHITEKTURU d.o.o.

Na temelju članka 83. Zakona o prostornom uređenju (NN 153/13, 65/17, 114/18, 39/19 i 98/19) izdaje se

IZJAVA ODGOVORNE VODITELJICE IZRADE NACRTA PRIJEDLOGA VIII. IZMJENA I DOPUNA PROSTORNOG PLANA UREĐENJA GRADA PETRINJE

kojom se potvrđuje da je Nacrt prijedloga VIII. izmjena i dopuna Prostornog plana uređenja Grada Petrinje izrađen u skladu sa Zakonom o prostornom uređenju (NN 153/13, 65/17, 114/18, 39/19 i 98/19), propisima donesenim na temelju navedenog Zakona i posebnim propisima koji su od utjecaja na prostorno uređenje te da su određene dijelove, odnosno sadržaj predmetnog dokumenta prostornog uređenja izradili stručnjaci odgovarajućih struka.

Odgovorna voditeljica izrade
Nacrta prijedloga VIII. izmjena i dopuna
Prostornog plana uređenja Grada Petrinje:

DORA DOLEČKI GLASINOVIĆ, dipl.ing.arh.
ovlaštena arhitektica urbanistica



DORA DOLEČKI GLASINOVIĆ
dipl.ing.arh.
OVLAŠTENA ARHITEKTICA
URBANISTICA
A-U 40

Dolečki

U Zagrebu, 22. svibnja 2023. godine



CPA
CENTAR ZA PROSTORNO UREĐENJE
I ARHITEKTURU d.o.o.



Nositelj izrade:

GRAD PETRINJA

UPRAVNI ODJEL ZA PROSTORNO UREĐENJE,
GRADITELJSTVO I KOMUNALNE DJELATNOSTI

VIII. IZMJENE I DOPUNE PROSTORNOG PLANA UREĐENJA GRADA PETRINJE

MIŠLJENJE ZAVODA ZA PROSTORNO UREĐENJE SISAČKO - MOSLAVAČKE ŽUPANIJE

- **mišljenje Javne ustanove Zavod za prostorno uređenje Sisačko - moslavačke županije (klasa: 350-02/22-02/02, urbroj: 2176-117-03-23-6 od 16. lipnja 2023. godine) o usklađenosti VIII. izmjena i dopuna Prostornog plana uređenja Grada Petrinje sa Prostornim planom Sisačko - moslavačke županije ("Službeni glasnik Sisačko - moslavačke županije", broj 04/01, 12/10, 10/17, 12/19, 23/19 - pročišćeni tekst i 07/23) - na osnovi članka 107. Zakona o prostornom uređenju (NN 153/13, 65/17, 114/18, 39/19 i 98/19)**
-



REPUBLIKA HRVATSKA
SISAČKO-MOSLAVAČKA ŽUPANIJA
ZAVOD ZA PROSTORNO UREĐENJE
SISAČKO-MOSLAVAČKE ŽUPANIJE
KLASA: 350-02/22-02/02
URBROJ: 2176-117-03-23-6
Sisak, 16.06. 2023. godine

GRAD PETRINJA
UPRAVNI ODJEL ZA PROSTORNO UREĐENJE,
GRADITELJSTVO I KOMUNALNE DJELATNOSTI

Predmet: VIII. izmjene i dopune Prostornog plana uređenja Grada Petrinje
- mišljenje, daje se

Veza: dopis od 9.06.2023. god.

Temeljem vašeg zahtjeva, na osnovi članka 107. Zakona o prostornom uređenju („Narodne novine“ br. 153/13., 65/17., 114/18., 39/19. i 98/19.) i uvida u dostavljeni elaborat, dajemo mišljenje na konačni prijedlog VIII. izmjena i dopuna Prostornog plana uređenja Grada Petrinje te potvrđujemo da je isti usklađen sa Prostornim planom Sisačko-moslavačke županije („Službeni glasnik Sisačko-moslavačke županije“ br. 04/01., 12/10., 10/17., 12/19., 23/19. i 7/23.).

S poštovanjem,

V.D. RAVNATELJICE

Margita Malnar, dipl.ing.arh.

DOSTAVITI:

1. Naslov
2. Pismohrana, ovdje.





CPA
CENTAR ZA PROSTORNO UREĐENJE
I ARHITEKTURU d.o.o.



Nositelj izrade:

GRAD PETRINJA

UPRAVNI ODJEL ZA PROSTORNO UREĐENJE,
GRADITELJSTVO I KOMUNALNE DJELATNOSTI

VIII. IZMJENE I DOPUNE PROSTORNOG PLANA UREĐENJA GRADA PETRINJE

SADRŽAJ ELABORATA

U V O D

TEKSTUALNI DIO PLANA - ODREDBE ZA PROVEDBU

GRAFIČKI DIO PLANA

OBRAZLOŽENJE

PRILOZI PLANA:

- Stručne podloge na kojima se temelje prostorno planska rješenja
 - Popis sektorskih dokumenata i propisa koji su poštivani u izradi Plana
 - Mišljenje nadležnog tijela za zaštitu okoliša
 - Zahtjevi nadležnih javnopravnih tijela za izradu plana
 - Izvješće o javnoj raspravi
 - Evidencija postupka izrade i donošenja prostornog plana
 - Sažetak za javnost
-

U V O D

Na temelju članka 85., 86. i 89. Zakona o prostornom uređenju (NN 153/13, 65/17, 114/18, 39/19 i 98/19) Gradsko vijeće Grada Petrinje je 15. lipnja 2022. godine donijelo Odluku o izradi VIII. izmjena i dopuna Prostornog plana uređenja Grada Petrinje (objava: "Službeni vjesnik" broj 45/22).¹ Odlukom o izradi VIII. izmjena i dopuna Prostornog plana uređenja Grada Petrinje utvrđen je obuhvat, ciljevi i programska polazišta, način pribavljanja stručnih rješenja, popis javnopravnih tijela koja daju zahtjeve iz područja svog djelokruga, rokovi, te izvori financiranja.

Gradsko vijeće Grada Petrinje je 27. prosinca 2022. godine donijelo Odluku o izmjenama i dopunama Odluke o izradi VIII. izmjena i dopuna Prostornog plana uređenja Grada Petrinje (objava: "Službeni vjesnik" broj 108/22).²

Obuhvat VIII. izmjena i dopuna Prostornog plana uređenja Grada Petrinje ("Službeni vjesnik", broj 30/05, 55/06, 08/08 - ispravak, 13/08 - vjerodostojno tumačenje, 42/08, 12/11, 17/12, 21/14, 06/15 - proč. tekst, 18/15, 48/16, 01/18 - proč. tekst, 62/20 i 71/21) utvrđen je člankom 4. Odluke o izradi i uključuje:

- planiranje izdvojenih zona gospodarske namjene - sunčane elektrane na zemljištima planske oznake P3 na:
 - kčbr. 745/5, 746/1, 746/4, 748/5, 1170/58, 1170/58, 1170/62, 1171, 1315/5 i druge, sve k.o. Gora (inicijativa GRAD-EXPORT d.o.o. iz Vinkovaca),
 - kčbr. 553, 554, 555, 545, 546, 543, 540, 541, 542, 534, 533, 532, 531, 530/2, 530/1, 529, 528 i druge k.o. Križ Hrastovački (inicijativa BIG MAST j.d.o.o. iz Stubičkih Toplica),
 - kčbr. 39, 40, 41, 42, 43, 44, 45, 46, 47, 48, 49, 79, 80, 81, 82, 83, 84 i druge k.o. Cepeliš (inicijativa BIG MAST j.d.o.o. iz Stubičkih Toplica),
 - kčbr. 122/2, 124/3, 124/4, 123, 124/2, 124/1, 139 i druge, sve k.o. Mačkovo selo (inicijativa SOLIS ECCO d.o.o. iz Petrinje);
- preispitivanje mogućnosti rekonstrukcije postojećih i izgradnje novih građevina na šumskom zemljištu, namijenjenih gospodarenju u šumarstvu (inicijativa Hrvatskih šuma, Podružnice Sisak);
- preispitivanje lokacije reciklažnog dvorišta (inicijativa UO za prostorno uređenje, graditeljstvo i komunalne djelatnosti Grada Petrinje);
- preispitivanje mogućnosti proširenja građevinskih područja naselja za:
 - k.č.br. 33/1 i 35/1 k.o. Graberje (inicijativa Tihomir Galijan iz Graberja);
 - k.č.br. 457 k.o. Hrastovica (inicijativa SZISZEK TERV j.d.o.o. iz Hrvatskog Čuntića);
 - k.č.br. 783 k.o. Hrastovica (inicijativa Mato Caban iz Petrinje);
 - k.č.br. 456 k.o. Hrastovica (inicijativa Vedrana Miljuš iz Siska);
 - k.č.br. 433 k.o. Veliki Šušnjar (inicijativa Milan Goleš iz Petrinje);
 - k.č.br. 154/1 i 154/2 k.o. Mačkovo Selo (inicijativa Maria Petrineca iz Sesveta);
 - k.č.br. 678 i 679 k.o. Hrastovica (inicijativa Sandra Softića iz Hrastovice).

U postupku izrade VIII. izmjena i dopuna PPUG-a Petrinje također će se omogućiti usklađenje sa zahtjevima, podacima i planskim smjernicama koje na temelju članka 90. Zakona o prostornom uređenju dostave nadležna javnopravna tijela.

VIII. izmjenama i dopunama nije obuhvaćeno usklađenje PPUG-a Petrinje sa u međuvremenu donesenim zakonima i propisima, kao niti druge izmjene i dopune koje se ne odnose na programska polazišta iz Odluke o izradi.

¹ Odluka Gradskog vijeća Grada Petrinje, klasa: 350-02/22-01/11, urbroj: 2176-6-01-22-4 od 15. lipnja 2022. godine

² Odluka Gradskog vijeća Grada Petrinje, klasa: 350-02/22-01/11, urbroj: 2176-6-01-22-27 od 27. prosinca 2022. godine)

Kako je Zakonom o zaštiti okoliša (NN 80/13, 153/13, 78/15, 12/18 i 118/18) propisano da se za planove jedinica lokalne samouprave obvezno provodi postupak u kojem se odlučuje o potrebi provedbe postupka ocjene o potrebi strateške procjene utjecaja na okoliš, Nositelj izrade je proveo postupak ocjene o potrebi izrade strateške procjene utjecaja na okoliš za izradu VIII. izmjena i dopuna PPUG-a Petrinje. Po provedenom postupku Gradonačelnica Grada Petrinje donijela je Odluku kojom se utvrđuje da nije potrebno provesti stratešku procjenu utjecaja na okoliš za VIII. izmjene i dopune Prostornog plana uređenja Grada Petrinje.³

U skladu sa člankom 79. Zakona o prostornom uređenju Upravni odjel za prostorno uređenje, graditeljstvo i komunalne djelatnosti Grada Petrinje kao Nositelj izrade Plana dostavio je tijelima i osobama određenim posebnim propisima Odluku o izradi VIII. izmjena i dopuna PPUG-a Petrinje s pozivom za dostavu zahtjeva (podaci, planske smjernice i propisani dokumenti).⁴

Podatke, planske smjernice i dokumente iz područja svog djelokruga u propisanom roku dostavili su:

- MINISTARSTVO GOSPODARSTVA I ODRŽIVOG RAZVOJA, Uprava za zaštitu prirode (dopis klasa: 352-07/22-03/126, urbroj: 517-10-2-3-22-2 od 19. kolovoza 2022. godine)
- MINISTARSTVO OBRANE, Uprava za materijalne resurse, Sektor za vojnu infrastrukturu i zaštitu okoliša, Služba za vojno graditeljstvo i energetska učinkovitost (dopis klasa: 350-01/22-02/462, urbroj: 512M3-020201-22-2 od 11. kolovoza 2022. godine i dopis klasa: 350-01/22-02/462, urbroj: 512M3-020201-23-4 od 24. veljače 2023. godine)
- MINISTARSTVO UNUTARNJIH POSLOVA, Ravnateljstvo civilne zaštite, Područni ured civilne zaštite Zagreb, Odjel inspekcije (dopis klasa: 245-02/23-11/75, urbroj: 511-01-364-23-2 od 24. veljače 2023. godine)
- SISAČKO - MOSLAVAČKA ŽUPANIJA, Upravni odjel za prostorno uređenje, graditeljstvo i obnovu, Odsjek za prostorno uređenje, graditeljstvo i eNekretnine (dopis klasa: 350-02/22-01/65, urbroj: 2176-08/01-22-2 od 25. srpnja 2022. godine i dopis klasa: 350-01/23-01/13, urbroj: 2176-08/12-23-2 od 14. veljače 2023. godine)
- JAVNA USTANOVA ZAVOD ZA PROSTORNO UREĐENJE SISAČKO - MOSLAVAČKE ŽUPANIJE (dopis klasa: 350-02/22-02/23, urbroj: 2176-117-03-22-2 od 04. kolovoza 2022. godine)
- HRVATSKE CESTE d.o.o., Sektor za pripremu, građenje i rekonstrukciju, Odjel za strateško planiranje (dopis klasa: 350-02/15-01/78, urbroj: 345-400-440/160-23-27 od 20. veljače 2023. godine)
- HŽ INFRASTRUKTURA d.o.o., Sektor za razvoj, pripremu i provedbu investicija i EU fondova (dopis broj i znak: 6489/22, 1.3.1. SK od 04. kolovoza 2022. godine i dopis broj i znak: 1215/23, 1.3.1. SK od 14. veljače 2023. godine)
- HAKOM - HRVATSKA REGULATORNA AGENCIJA ZA MREŽNE DJELATNOSTI (dopis klasa: 350-05/22-01/252, urbroj: 376-05-3-22-02 od 21. srpnja 2022. godine i dopis klasa: 350-05/22-01/252, urbroj: 376-05-3-23-04 od 13. veljače 2023. godine)
- HOPS - HRVATSKI OPERATOR PRIJENOSNOG SUSTAVA d.d. Sektor za razvoj, priključenja, izgradnju i upravljanje imovinom (dopis klasa: 700/22-16/115, urbroj: 3-200-002-01/IV-22-02 od 03. listopada 2022. i dopis klasa: 700/22-16/115, urbroj: 3-200-002-01/IV-24-04 od 16. veljače 2023. godine)
- HEP - OPERATOR DISTRIBUCIJSKOG SUSTAVA d.o.o. DP ELEKTRA SISAK (dopis broj i znak: 401800102/461/23DK od 15. veljače 2023. godine)
- PLINACRO d.o.o. (dopis klasa: PL/22-01/2300, urbroj: T/AĆ-22-02 od 28. srpnja 2022. godine i dopis klasa: PL/22-01/2300, urbroj: T/AĆ-23-04 od 17. veljače 2023. godine)
- HRVATSKE VODE, VGO za srednju i donju Savu, Vodnogospodarska ispostava za mali sliv "Banovina" (dopis klasa: 350-02/09-01/0000790, urbroj: 374-3110-1-22-49 od 27. srpnja 2022. godine)

³ Gradonačelnica Grada Petrinje - Odluka kojom se utvrđuje da nije potrebno provesti stratešku procjenu utjecaja na okoliš za VIII. izmjene i dopuna PPUG-a Petrinje (klasa: 351-03/22-01/05, urbroj: 2176-6-07-23-23 od 15. svibnja 2023. godine; objava: "Službeni vjesnik", broj 45/23 od 01. lipnja 2023. godine)

⁴ Grad Petrinja, Upravni odjel za prostorno uređenje, graditeljstvo i komunalne djelatnosti (dopis klasa: 350-02/22-01/11, urbroj: 2176-06-07/11-22-6 od 18. srpnja 2022. i klasa: 351-02/22-01/11, urbroj: 2176-6-07111-23-30 od 25. siječnja 2023. godine)

- HRVATSKE ŠUME d.o.o. Uprava šuma Podružnica Sisak, Odjel za uređivanje šuma (dopis klasa: SI/20-01/419, urbroj: 08-00-05/04-22-15 od 25. srpnja 2022. godine i dopis klasa: SI/20-01/419, urbroj: 08-00-06/05-23-20 od 17. ožujka 2023. godine)
- GRAD SISAK, Upravni odjel za prostorno uređenje i zaštitu okoliša (dopis klasa: 350-02/21-05/2, urbroj: 2176/05-07-01/1-22-26 od 26. srpnja 2022. godine)
- GRAD GLINA, Gradonačelnik (dopis klasa: 350-02/22-01/5, urbroj: 2176-20-1-22-2 od 27. srpnja 2022. godine)

Po isteku roka za pribavljanje zahtjeva stručni tim CPA izradio je Nacrt prijedloga VIII. izmjena i dopuna PPUG-a Petrinje na temelju kojega je Gradonačelnica Grada Petrinje utvrdila:

VIII. IZMJENE I DOPUNE PROSTORNOG PLANA UREĐENJA GRADA PETRINJE - Prijedlog plana za javnu raspravu -

i zadužila Upravni odjel za prostorno uređenje, graditeljstvo i komunalne djelatnosti Grada Petrinje da objavi i provede javnu raspravu o Prijedlogu VIII. izmjena i dopuna PPUG-a Petrinje. Zakonom o prostornom uređenju propisan je javni uvid u prijedlog izmjena i dopuna dokumenata prostornog uređenja u trajanju od najmanje 8, ali ne više od 15 dana.

Javna rasprava o Prijedlogu VIII. izmjena i dopuna PPUG-a Petrinje provedena je od 31. svibnja do 07. lipnja 2023. godine. Tijekom javne rasprave 06. lipnja 2023. godine održano je javno izlaganje o Prijedlogu VIII. izmjena i dopuna PPUG-a Petrinje.

Tijekom javne rasprave o Prijedlogu VIII. izmjena i dopuna PPUG-a Petrinje dobivena su mišljenja, suglasnosti, odobrenja i drugi akti javnopravnih tijela određenih posebnim propisima:

- HŽ INFRASTRUKTURA d.o.o., Sektor za razvoj, pripremu i provedbu investicija i EU fondova (broj i znak: 4684/23; 1.3.1. JP od 01. lipnja 2023. godine)

Kako ostala javnopravna tijela nisu dostavila mišljenje, odnosno suglasnost u roku propisanom objavom javne rasprave, u smislu članka 101. Zakona o prostornom uređenju smatra se da je njihovo mišljenje, odnosno suglasnost dano i da je prijedlog Plana izrađen u skladu s danim zahtjevima.

Upravni odjel za prostorno uređenje, graditeljstvo i komunalne djelatnosti Grada Petrinje je, u suradnji s CPA kao stručnim izrađivačem, pripremio Izvješće o javnoj raspravi o Prijedlogu VIII. izmjena i dopuna Prostornog plana uređenja Grada Petrinje.⁵

Gradonačelnica Grada Petrinje temeljem Nacrta konačnog prijedloga Plana i Izvješća o javnoj raspravi utvrdila je Konačni prijedlog VIII. izmjena i dopuna PPUG-a Petrinje.

Na osnovi članka 107. Zakona o prostornom uređenju Nositelj izrade je na Konačni prijedlog VIII. izmjena i dopuna PPUG-a Petrinje pribavio mišljenje Javne ustanove Zavod za prostorno uređenje Sisačko - moslavačke županije o usklađenosti VIII. izmjena i dopuna Prostornog plana uređenja Grada Petrinje sa Prostornim planom Sisačko - moslavačke županije ("Službeni glasnik Sisačko - moslavačke županije", broj 04/01, 12/10, 10/17, 12/19, 23/19 - pročišćeni tekst i 07/23).⁶

⁵ Grad Petrinja, Upravni odjel za prostorno uređenje, graditeljstvo i komunalne djelatnosti - Izvješće o javnoj raspravi o Prijedlogu VIII. izmjena i dopuna Prostornog plana uređenja Grada Petrinje, (klasa: 350-02/22-01/11, ur.broj: 2176-6-07/11-23-59 od 09. lipnja 2023. godine)

⁶ Javna ustanova Zavod za prostorno uređenje Sisačko - moslavačke županije (mišljenje klasa: klasa: 350-02/22-02/02, urbroj: 2176-117-03-23-6 od 16. lipnja 2023. godine)

Po provođenju procedure propisane Zakonom o prostornom uređenju, a na prijedlog Gradonačelnice:

**VIII. IZMJENE I DOPUNE PROSTORNOG
PLANA UREĐENJA GRADA PETRINJE**

usvojilo je Gradsko vijeće Grada Petrinje na svojoj 22. sjednici, održanoj 20. lipnja 2023. godine.



CPA
CENTAR ZA PROSTORNO UREĐENJE
I ARHITEKTURU d.o.o.



Nositelj izrade:

GRAD PETRINJA

UPRAVNI ODJEL ZA PROSTORNO UREĐENJE,
GRADITELJSTVO I KOMUNALNE DJELATNOSTI

VIII. IZMJENE I DOPUNE PROSTORNOG PLANA UREĐENJA GRADA PETRINJE

TEKSTUALNI DIO PLANA - ODREDBE ZA PROVEDBU

REPUBLIKA HRVATSKA
SISAČKO-MOSLAVAČKA ŽUPANIJA
GRAD PETRINJA
GRADSKO VIJEĆE

Na temelju članka 109. i 113. Zakona o prostornom uređenju ("Narodne novine", broj 153/13, 65/17, 114/18, 39/19 i 98/19), Odluke o izradi VIII. izmjena i dopuna Prostornog plana uređenja Grada Petrinje ("Službeni vjesnik", broj 45/22 i 108/22) i članka 36. stavak 1. točke 7. Statuta Grada Petrinje ("Službeni vjesnik", broj 14/13, 52/14, 68/17, 09/18, 13/18 - ispr., 59/18, 07/20 i 12/21) Gradsko vijeće Grada Petrinje na 22. sjednici održanoj 20. lipnja 2023. godine donijelo je

ODLUKU
o donošenju VIII. izmjena i dopuna
Prostornog plana uređenja Grada Petrinje

Članak 1.

Ovom Odlukom donose se VIII. izmjene i dopune Prostornog plana uređenja Grada Petrinje ("Službeni vjesnik", broj 30/05, 55/06, 08/08 - ispravak, 13/08 - vjerodostojno tumačenje, 42/08, 12/11, 17/12, 21/14, 06/15 - pročišćeni tekst, 18/15, 48/16, 01/18 - pročišćeni tekst, 62/20 i 71/21) (u nastavku teksta: VIII. izmjene i dopune PPUG-a).

Članak 2.

(1) Elaborat pod nazivom "VIII. izmjene i dopune Prostornog plana uređenja Grada Petrinje" izradila je tvrtka Centar za prostorno uređenje i arhitekturu d.o.o. iz Zagreba, registrirana za obavljanje svih stručnih poslova prostornog uređenja.

(2) Sastavni dio ove Odluke je elaborat iz stavka 1. ovog članka koji se sastoji od:

1. TEKSTUALNI DIO PLANA - Odredbe za provedbu
2. GRAFIČKI DIO PLANA - kartografski prikazi:
 1. KORIŠTENJE I NAMJENA POVRŠINA u mj. 1:25.000
 2. INFRASTRUKTURNI SUŠTAVI u mj. 1:25.000
 4. GRAĐEVINSKA PODRUČJA NASELJA u mj. 1:5.000
 - 4.22. List Sisak 23
 - 4.23. List Sisak 24
 - 4.24. List Sisak 25
 - 4.28. List Sisak 31
 - 4.30. List Sisak 33
 - 4.32. List Sisak 35
 - 4.56. List Vlahović 24
 - 4.57. List Vlahović 25
 - 4.58. List Vlahović 26
3. OBRAZLOŽENJE
4. PRILOZI PLANA

Članak 3.

(1) U Odluci o donošenju Prostornog plana uređenja Grada Petrinje, u članku 6. u stavku 1. pod točkom 2. "razvoj i uređenje prostora izvan naselja" dodaje se nova alineja 2. koja glasi:

"- **gospodarska namjena - sunčana elektrana** (Ijubičasta - SE)"

(2) Alineje 2. do 13. postaju nove alineje 3. do 14.

Članak 4.

(1) U članku 89. u stavku 3. dodaje se nova alineja 2. koja glasi:

"- **gospodarska namjena - sunčana elektrana**"

(2) Alineje 2., 3. i 4. postaju nove alineje 3., 4. i 5.

Članak 5.

U članku 90. u stavku 1. u alineji 2. dodaje se nova podalineja 3. koja glasi:
"- sunčane elektrane (SE Gora, SE Križ Hrastovački, SE Cepeliš i SE Mačkovo Selo)"

Članak 6.

Iza članka 97. dodaje se novi podnaslov i novi članci 97.a., 97.b., 97.c. i 97.d. koji glase:

"Gospodarska namjena - sunčane elektrane

Članak 97.a.

(1) PPUG-om su određeni uvjeti provedbe zahvata u prostoru za gradnju neposrednom provedbom u izdvojenim građevinskim područjima gospodarske namjene - sunčane elektrane (planska oznaka - SE).

(2) Područje obuhvata izdvojenih građevinskih područja iz stavka 1. određeno je na kartografskim prikazima broj 4.22., 4.23., 4.24., 4.30. i 4.58. u mjerilu 1:5.000.

(3) Do privođenja planskoj namjeni zemljište se može i dalje koristiti na dosadašnji način.

Članak 97.b.

(1) U zoni gospodarske namjene - sunčana elektrana (planska oznaka - SE) mogu se graditi neintegrirane fotonaponske sunčane elektrane kao samostojeće građevine u kojima se energija sunčevog zračenja koristi za proizvodnju električne energije.

(2) Pod sunčanom elektranom u smislu ove Odluke podrazumijeva se cjelina sastavljena od više polja fotonaponskih panela, fotonaponskih izmjenjivača, jedne ili više trafostanica, pripadne elektroenergetske mreže, pratećih građevina u funkciji elektrane (spremišta, radionice, sanitarni čvor i slično), internih kolnih prilaza, ograda, videonadzor, rasvjete i slično.

(3) Osnovne komponente sunčane elektrane su fotonaponski moduli na nosivim elementima, izmjenjivači i kableske veze, te transformatorske stanice, pri čemu se fotonaponski moduli, koji se sastoje od niza ćelija, grupiraju u solarna polja, a više solarnih polja čine sunčanu elektranu.

(4) Potrebno je osigurati razmak između redova panela (višeg dijela prethodnog i nižeg dijela idućeg panela) koji će omogućiti trajno zasjenjene površina ispod panela.

(5) Fotonaponski paneli moraju biti postavljeni tako da je njihov najniži dio na visini od najmanje 80 cm od kote uređenog terena.

(6) Prateće građevine izvode se kao prizemne, visine do 7,0 m (mjereno od kote uređenog terena do gornjeg ruba krovnog vijenca).

(7) Najveća dopuštena bruto površina prateće građevine je 300 m².

Članak 97.c.

(1) Građevna čestica sunčane elektrane mora imati neposredan pristup na prometnu površinu, te površinu i oblik koji omogućavaju njeno korištenje i izgradnju u skladu sa planiranom namjenom.

(2) Izgrađenost građevne čestice, kig može iznositi najviše 70%, pri čemu je izgrađenost građevne čestice u smislu ovog članka definirana kao u postocima izražen odnos izgrađene površine zemljišta svih građevina na građevnoj čestici, uključujući tlocrtne projekcije fotonaponskih panela i ukupne površine građevne čestice.

(3) Udaljenost fotonaponskih panela i ostalih građevina sunčane elektrane od vanjskog ruba zemljišnog pojasa javne ceste odredit će se u skladu s posebnim propisom i posebnim uvjetima nadležnog tijela, ali ne smije biti manja od 10,0 m.

(4) Potrebno je osigurati najmanju udaljenost fotonaponskih panela i ostalih građevina sunčane elektrane od ostalih granica građevne čestice od najmanje polovice visine predmetne građevine (H/2), ali ne manje od 4,0 m.

(5) Najmanje 10% površine građevne čestice mora biti ozelenjeno, pri čemu se u površinu pod zelenilom mogu računavati i ozelenjeni razmaci između modula i površine ispod modula.

(6) Kao zaštitne pojaseve oko elektrane koristiti elemente karakteristične za okolni prostor (npr. autohtonu vegetaciju, živice i slično).

(7) Sunčana elektrana mora biti ograđena neupadljivom, prozračnom ogradom u skladu s odredbama posebnih propisa.

Članak 97.d.

(1) Na građevnoj čestici moguće je planirati pristupne ceste do trafostanice i pratećih građevina najmanje širine 4,5 m.

(2) Točan način i uvjeti priključenja sunčane elektrane na sredjenaponsku elektroenergetsku distribucijsku mrežu bit će definirani posebnim projektom u skladu s posebnim propisima i posebnim uvjetima i suglasnostima nadležnog distributera.

(3) Priključivanje na komunalnu i ostalu infrastrukturnu mrežu obavlja se po potrebi i u skladu s tehnološkim rješenjem na način propisan od nadležnog distributera."

Članak 7.

U članku 166. u stavku 10. zadnja rečenica se mijenja i glasi: "Točno definiranje trase priključnog dalekovoda/kabela biti će ostvarivo samo po dobivenim pozitivnim uvjetima od strane ovlaštenog elektroprivrednog poduzeća/tvrtke (operator prijenosnog sustava ili operator distribucijskog sustava), a na osnovi nadležnosti mjestu priključka (OV i TS) visokog ili srednjeg napona i prihvaćenog Elaborata mogućnosti priključenja na mrežu."

Članak 8.

U članku 169. u stavku 1. dodaje se tekst koji glasi: "Za planirani magistralni plinovod osigurava se zaštitni koridor od 400,0 m. Konačna trasa magistralnog plinovoda i lokacija pratećih nadzemnih objekata odredit će se prilikom projektiranja te su, u slučajevima nemogućnosti polaganja plinovoda na određenim dijelovima trase, iznimno dopuštena pojedinačna odstupanja od planiranog koridora koja se neće smatrati izmjenama Plana. Za sve zahvate u prostoru u navedenom koridoru potrebno je zatražiti posebne uvjete od nadležnog tijela odnosno pravne osobe."

Članak 9.

U članku 192. u stavku 2. iza riječi: "na kčbr. 1107/44 k.o. Petrinja" dodaje se zarez i riječi: "na kčbr. 794/2 k.o. Petrinja."

Članak 10.

(1) U članku 208. dodaje se novi stavak 3. koji glasi:

"(3) U šumama i na šumskom zemljištu moguća je samo rekonstrukcija postojećih i izgradnja novih građevina namijenjenih gospodarenju šumama koje iz tehničkih i ekonomskih uvjeta nije moguće planirati izvan šume i šumskog zemljišta."

(2) Stavci 3. i 4. postaju novi stavci 4. i 5.

Članak 11.

U članku 223.a. u stavku 1. alineja 7. mijenja se i glasi:

"- Urbanistički plan uređenja UPU-4"

Članak 12.

(1) U članku 224. u stavku 1. alineja 4. koja glasi: "- Urbanistički plan uređenja UPU-4" se briše.

(2) Alineje 5. do 14. postaju nove alineje 4. do 13.

Članak 13.

(1) Stupanjem na snagu ove Odluke kartografski prikazi broj 1., 2., 4.22.,4.23., 4.24., 4.28., 4.30., 4.32., 4.56., 4.57. i 4.58. u elaboratu Prostornog plana uređenja Grada Petrinje zamjenjuju se kartografskim prikazima iz elaborata VIII. izmjena i dopuna PPUG-a iz članka 2. ove Odluke.

(2) U slučaju neusklađenosti sadržaja kartografskih prikaza koji nisu mijenjani u elaboratu Prostornog plana uređenja Grada Petrinje i kartografskih prikaza u elaboratu VIII. izmjena i dopuna PPUG-a primjenjivat će se kartografski prikazi ovog Plana.

Članak 14.

(1) VIII. izmjene i dopune PPUG-a izrađene su u 5 (pet) izvornika ovjerenih pečatom Gradskog vijeća Grada Petrinje i potpisom predsjednika Gradskog vijeća Grada Petrinje.

(2) Jedan primjerak izvornika VIII. izmjena i dopuna PPUG-a čuva se u Upravnom odjelu za prostorno uređenje, graditeljstvo i komunalne djelatnosti Grada Petrinje.

(3) Po jedan izvornik VIII. izmjena i dopuna PPUG-a zajedno s ovom Odlukom dostavlja se:

- Ministarstvu prostornoga uređenja, graditeljstva i državne imovine Republike Hrvatske
- Javnoj ustanovi Zavod za prostorno uređenje Sisačko - moslavačke županije
- Upravnom odjelu za prostorno uređenje i graditeljstvo Sisačko - moslavačke županije
- Pismohrani Grada Petrinje.

(4) U skladu s odredbama posebnog propisa svatko ima pravo uvida u dokumentaciju VIII. izmjena i dopuna PPUG-a.

(5) Uvid u VIII. izmjene i dopune PPUG-a može se obaviti u Upravnom odjelu za prostorno uređenje, graditeljstvo i komunalne djelatnosti Grada Petrinje, na službenoj mrežnoj stranici Grada Petrinje i na Geoportalu Sisačko - moslavačke županije, dostupnom na mrežnim stranicama Sisačko - moslavačke županije i Zavoda za prostorno uređenje Sisačko - moslavačke županije.

Članak 15.

Ova Odluka stupa na snagu osmog dana od dana objave u "Službenom vjesniku" Grada Petrinje.

SISAČKO - MOSLAVAČKA ŽUPANIJA
GRAD PETRINJA
GRADSKO VIJEĆE

KLASA: 350-02/22-01/11
URBROJ: 2176-6-01-63
Petrinja, 20. lipnja 2023. godine

PREDSJEDNIK

Robert Polanščak, v.r.



CPA
CENTAR ZA PROSTORNO UREĐENJE
I ARHITEKTURU d.o.o.



Nositelj izrade:

GRAD PETRIJNA

UPRAVNI ODJEL ZA PROSTORNO UREĐENJE,
GRADITELJSTVO I KOMUNALNE DJELATNOSTI

VIII. IZMJENE I DOPUNE PROSTORNOG PLANA UREĐENJA

GRAFIČKI DIO PLANA:

- | | | |
|-----------|--------------------------------------|-----------------------|
| 1. | KORIŠTENJE I NAMJENA POVRŠINA | u mj. 1:25.000 |
| 2. | INFRASTRUKTURNI SUSTAVI | u mj. 1:25.000 |
| 4. | GRAĐEVINSKA PODRUČJA NASELJA | u mj. 1:5.000 |
| | 4.22. List Sisak 23 | |
| | 4.23. List Sisak 24 | |
| | 4.24. List Sisak 25 | |
| | 4.28. List Sisak 31 | |
| | 4.30. List Sisak 33 | |
| | 4.32. List Sisak 35 | |
| | 4.56. List Vlahović 24 | |
| | 4.57. List Vlahović 25 | |
| | 4.58. List Vlahović 26 | |



CPA
CENTAR ZA PROSTORNO UREĐENJE
I ARHITEKTURU d.o.o.



Nositelj izrade:

GRAD PETRINJA

UPRAVNI ODJEL ZA PROSTORNO UREĐENJE,
GRADITELJSTVO I KOMUNALNE DJELATNOSTI

VIII. IZMJENE I DOPUNE PROSTORNOG PLANA UREĐENJA GRADA PETRINJE

OBRAZLOŽENJE

OBRAZLOŽENJE VIII. IZMJENA I DOPUNA PROSTORNOG PLANA UREĐENJA GRADA PETRINJE

Prostorni plan uređenja Grada Petrinje ("Službeni vjesnik", broj 30/05, 55/06, 08/08 - ispravak, 13/08 - vjerodostojno tumačenje, 42/08, 12/11, 17/12, 21/14, 06/15 - pročišćeni tekst, 18/15, 48/16, 01/18 - pročišćeni tekst, 62/20 i 71/21) utvrđuje programske i prostorne postavke za razvoj Grada Petrinje.

U skladu s odrednicama članka 86. i 89. Zakona o prostornom uređenju (NN 153/13, 65/17, 114/18, 39/19 i 98/19) Gradsko vijeće Grada Petrinje je donijelo Odluku o izradi VIII. izmjena i dopuna Prostornog plana uređenja Grada Petrinje (objava: "Službeni vjesnik", broj 45/22 i 108/22).

VIII. izmjene i dopune PPUG-a Petrinje izrađuju se u svrhu ostvarivanja preduvjeta za realizaciju razvojnih projekata Grada Petrinje i zaprimljenih pojedinačnih inicijativa pravnih i fizičkih osoba za koje je stručnom analizom Nositelja izrade utvrđena osnovanost pokretanja postupka izmjena PPUG-a Petrinje.

Obuhvat VIII. izmjena i dopuna PPUG-a Petrinje utvrđen je člankom 4. Odluke o izradi i uključuje:

- planiranje izdvojenih zona gospodarske namjene - sunčane elektrane na zemljištima planske oznake P3 na:
 - kčbr. 745/5, 746/1, 746/4, 748/5, 1170/58, 1170/58, 1170/62, 1171, 1315/5 i druge, sve k.o. Gora (inicijativa GRAD-EXPORT d.o.o. iz Vinkovaca),
 - kčbr. 553, 554, 555, 545, 546, 543, 540, 541, 542, 534, 533, 532, 531, 530/2, 530/1, 529, 528 i druge k.o. Križ Hrastovački (inicijativa BIG MAST j.d.o.o. iz Stubičkih Toplica),
 - kčbr. 39, 40, 41, 42, 43, 44, 45, 46, 47, 48, 49, 79, 80, 81, 82, 83, 84 i druge k.o. Cepeliš (inicijativa BIG MAST j.d.o.o. iz Stubičkih Toplica),
 - kčbr. 122/2, 124/3, 124/4, 123, 124/2, 124/1, 139 i druge, sve k.o. Mačkovo selo (inicijativa SOLIS ECCO d.o.o. iz Petrinje);
- preispitivanje mogućnosti rekonstrukcije postojećih i izgradnje novih građevina na šumskom zemljištu, namijenjenih gospodarenju u šumarstvu (inicijativa Hrvatskih šuma, Podružnice Sisak);
- preispitivanje lokacije reciklažnog dvorišta (inicijativa UO za prostorno uređenje, graditeljstvo i komunalne djelatnosti Grada Petrinje);
- preispitivanje mogućnosti proširenja građevinskih područja naselja za:
 - k.č.br. 33/1 i 35/1 k.o. Graberje (inicijativa Tihomir Galijan iz Graberja);
 - k.č.br. 457 k.o. Hrastovica (inicijativa SZISZEK TERV j.d.o.o. iz Hrvatskog Čuntića);
 - k.č.br. 783 k.o. Hrastovica (inicijativa Mato Caban iz Petrinje);
 - k.č.br. 456 k.o. Hrastovica (inicijativa Vedrana Miljuš iz Siska);
 - k.č.br. 433 k.o. Veliki Šušnjar (inicijativa Milan Goleš iz Petrinje);
 - k.č.br. 154/1 i 154/2 k.o. Mačkovo Selo (inicijativa Maria Petrineca iz Sesveta);
 - k.č.br. 678 i 679 k.o. Hrastovica (inicijativa Sandra Softića iz Hrastovice).

U postupku izrade VIII. izmjena i dopuna PPUG-a Petrinje također će se omogućiti usklađenje sa zahtjevima, podacima i planskim smjernicama koje na temelju članka 90. Zakona o prostornom uređenju dostave nadležna javnopravna tijela.

Navedene izmjene bit će ugrađene u VIII. izmjene i dopune PPUG-a Petrinje samo ako su u skladu s važećim zakonskim propisima i odredbama prostornih planova više razine.

VIII. izmjenama i dopunama PPUG-a Petrinje nije obuhvaćeno usklađenje sa u međuvremenu donesenim zakonima i propisima, kao niti druge izmjene i dopune koje se ne odnose na programska polazišta iz Odluke o izradi.


1. Planiranje zone gospodarske namjene - sunčane elektrane

1.1. Sunčana elektrana u naselju Gora

Tvrtka GRAD-EXPORT d.o.o. iz Vinkovaca podnijela je pismo namjere kojim iskazuje svoj interes za izgradnju solarnih elektrana na području Grada Petrinje. Gradnja energetskeg postrojenja (solarne elektrane) planirana je na zemljištu planske oznake P3 južno od križanja državne ceste D-37 sa županijskom cestom Ž-3197 na k.č.br. 745/5, 746/1, 746/4, 748/5, 1170/58, 1170/58, 1170/62, 1171, 1315/5 i druge, sve k.o. Gora, te je za njenu realizaciju potrebna izmjena i dopuna PPUG-a Petrinje.

Gradnja sunčane elektrane planirana je u dvije prostorne cjeline:

- ZONA 1-1, istočno od ceste Ž-3197, planirane priključne snage 3,6 MW,
- ZONA 2-1, zapadno od ceste Ž-3197, planirane priključne snage 2,0 MW.



IDEJNO RJEŠENJE SUNČANE ELEKTRANE U NASELJU GORA
(izvor: GRAD-EXPORT d.o.o. Vinkovci, pismo namjere)

Imajući u vidu važnost orijentacije prema obnovljivim izvorima energije a u skladu sa predloženom inicijativom, na kartografskim prikazima broj 1. KORIŠTENJE I NAMJENA POVRŠINA, 4.22. GRAĐEVINSKA PODRUČJA NASELJA - List Sisak 23 i 4.30. GRAĐEVINSKA PODRUČJA NASELJA - List Sisak 33 ucrтана je zona gospodarske namjene - sunčana elektrana (planska oznaka SE).

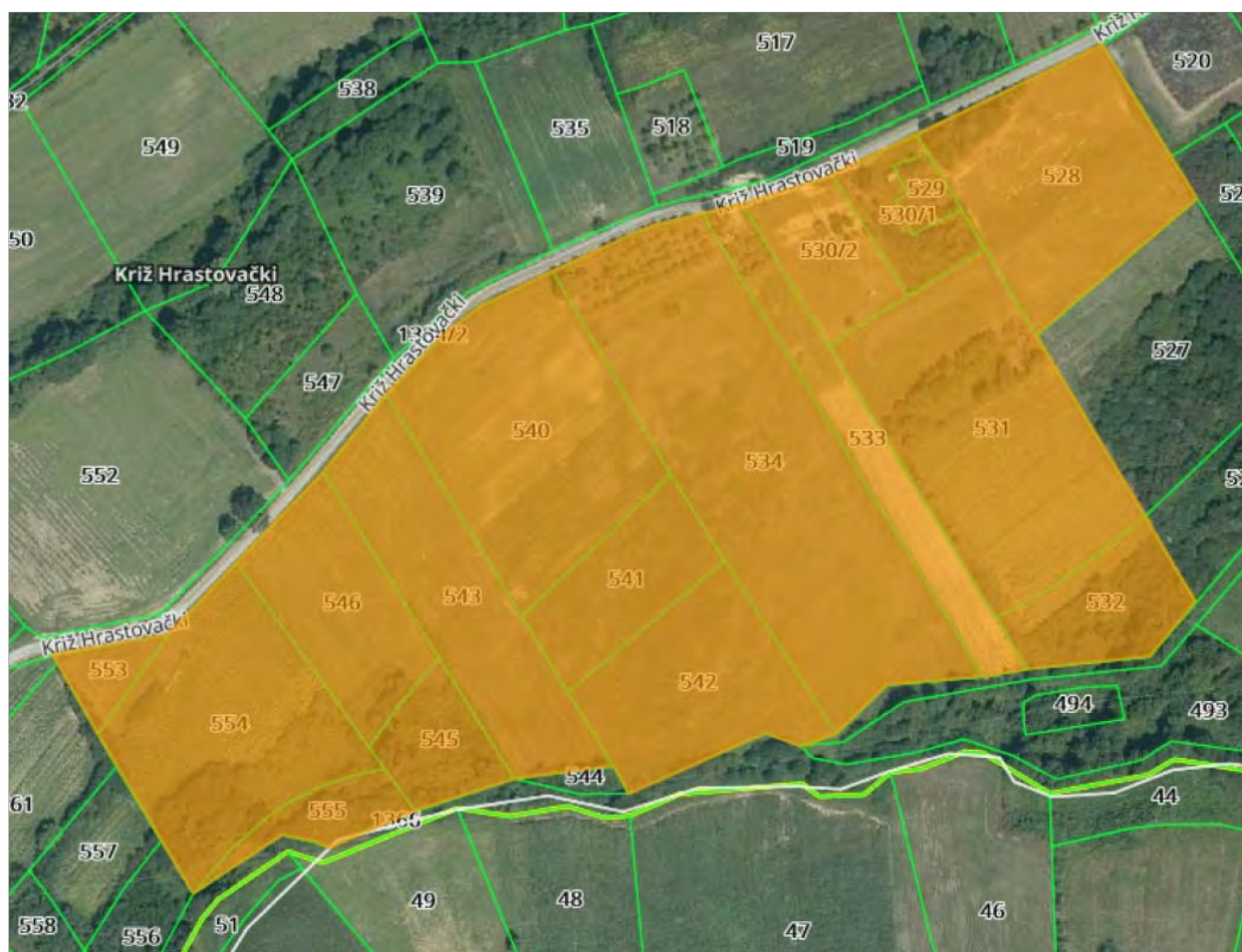
Odredbe za provedbu dopunjene su novim člancima 97.a., 97.b., 97.c. i 97.d. kojima su, u skladu sa člankom 76. stavak 3. Zakona o prostornom uređenju, određeni su uvjeti provedbe zahvata u prostoru za izdvojeno građevinsko područje gospodarske namjene - sunčana elektrana neposrednom provedbom PPUG-a Petrinje.

1.2. Sunčana elektrana u naselju Križ Hrastovački

Tvrtka BIG MAST j.d.o.o. iz Stubičkih Toplica podnijela je pismo namjere kojim iskazuje svoj interes za izgradnju sunčane elektrane na zemljištu planske oznake P3 na kčbr. 553, 554, 555, 545, 546, 543, 540, 541, 542, 534, 533, 532, 531, 530/2, 530/1, 529, 528 i druge, sve k.o. Križ Hrastovački.

Površina namijenjena za smještaj fotonaponskih modula, platoa trafostanica i pomoćnih građevina iznosi oko 2,90 ha. Računajući i prostor između modula te između modula i ograde, planirani obuhvat zahvata iznosi ukupno oko 8,54 ha.

Idejnim rješenjem neintegrirane sunčane elektrane SE BIMGAST 4 (izrađivač: Elektromix d.o.o. Šibenik) planirano je 5 TS 10(20)/0,4 kV, od kojih će se položiti srednjenaponski kabel do susretnog postrojenja u kojoj će se obaviti priključak na srednjenaponsku mrežu HEP ODS-a.



IDEJNO RJEŠENJE SUNČANE ELEKTRANE U NASELJU KRIŽ HRASTOVAČKI
(izvor: Idejni projekt neintegrirane sunčane elektrane SE BIMGAST 4, Elektromix d.o.o. Šibenik)

U svrhu realizacije predložene inicijative na kartografskim prikazima broj 1. KORIŠTENJE I NAMJENA POVRŠINA, 4.23. GRAĐEVINSKA PODRUČJA NASELJA - List Sisak 24 i 4.24. GRAĐEVINSKA PODRUČJA NASELJA - List Sisak 25 ucrtana je zona gospodarske namjene - sunčana elektrana (planska oznaka SE).

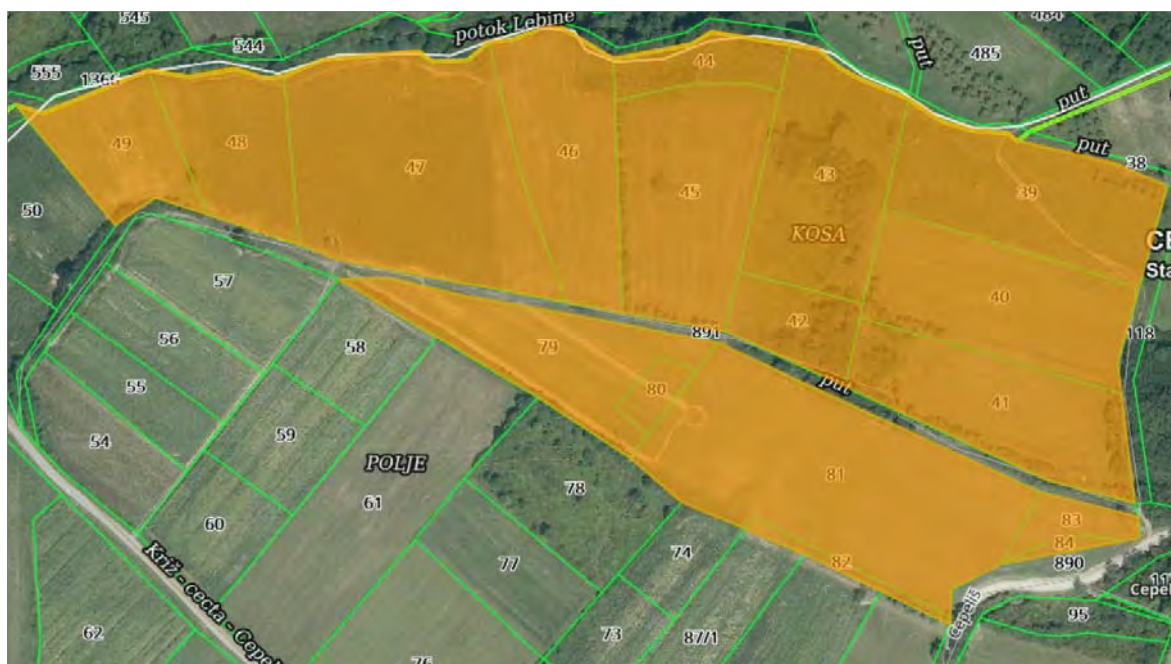
Odredbe za provedbu dopunjene su novim člancima 97.a., 97.b., 97.c. i 97.d. kojima su, u skladu sa člankom 76. stavak 3. Zakona o prostornom uređenju, određeni su uvjeti provedbe zahvata u prostoru za izdvojeno građevinsko područje gospodarske namjene - sunčana elektrana neposrednom provedbom PPUG-a Petrinje.

1.3. Sunčana elektrana u naselju Cepeliš

Tvrtka BIG MAST j.d.o.o. iz Stubičkih Toplica podnijela je pismo namjere kojim iskazuje svoj interes za izgradnju sunčane elektrane na zemljištu planske oznake P3 na kčbr. 39, 40, 41, 42, 43, 44, 45, 46, 47, 48, 49, 79, 80, 81, 82, 83, 84 i druge, sve k.o. Cepeliš.

Površina namijenjena za smještaj fotonaponskih modula, platoa trafostanica i pomoćnih građevina iznosi oko 2,90 ha. Računajući i prostor između modula te između modula i ograde, planirani obuhvat zahvata iznosi ukupno oko 10,15 ha.

Idejnim rješenjem neintegrirane sunčane elektrane SE BIMGAST 5 (izrađivač: Elektromix d.o.o. Šibenik) planirano je 5 TS 10(20)/0,4 kV, od kojih će se položiti srednjenaponski kabel do susretnog postrojenja u kojoj će se obaviti priključak na srednjenaponsku mrežu HEP ODS-a.



IDEJNO RJEŠENJE SUNČANE ELEKTRANE U NASELJU CEPELIŠ

(izvor: Idejni projekt neintegrirane sunčane elektrane SE BIMGAST 5, Elektromix d.o.o. Šibenik)

U svrhu realizacije predložene inicijative na kartografskim prikazima broj 1. KORIŠTENJE I NAMJENA POVRŠINA i 4.23. GRAĐEVINSKA PODRUČJA NASELJA - List Sisak 24 ucrтана je zona gospodarske namjene - sunčana elektrana (planska oznaka SE). Odredbe za provedbu dopunjene su novim člancima 97.a., 97.b., 97.c. i 97.d. kojima su, u skladu sa člankom 76. stavak 3. Zakona o prostornom uređenju, određeni su uvjeti provedbe zahvata u prostoru za izdvojeno građevinsko područje gospodarske namjene - sunčana elektrana neposrednom provedbom PPUG-a Petrinje.

1.4. Sunčana elektrana u naselju Mačkovo Selo

Tvrtka SOLIS ECCO d.o.o. iz Petrinje podnijela je pismo namjere kojim iskazuje svoj interes za izgradnju sunčane elektrane na zemljištu planske oznake P3 na kčbr. 122/2, 124/3, 124/4, 123, 124/2, 124/1, 139 i druge, sve k.o. Mačkovo Selo. Planirani obuhvat zahvata je oko 10,0 ha.

U svrhu realizacije predložene inicijative na kartografskim prikazima broj 1. KORIŠTENJE I NAMJENA POVRŠINA i 4.58. GRAĐEVINSKA PODRUČJA NASELJA - List Vlahović 26 ucrтана je zona gospodarske namjene - sunčana elektrana (planska oznaka SE). Odredbe za provedbu dopunjene su novim člancima 97.a., 97.b., 97.c. i 97.d. kojima su određeni su uvjeti provedbe zahvata u prostoru za izdvojeno građevinsko područje gospodarske namjene - sunčana elektrana neposrednom provedbom PPUG-a.

2. Gradnja na šumskom zemljištu

HRVATSKE ŠUME d.o.o. Uprava šuma podružnica Sisak predlaže preispitivanje mogućnosti rekonstrukcije postojećih i izgradnje novih građevina na šumskom zemljištu, namijenjenih gospodarenju u šumarstvu.

U svrhu realizacije predložene inicijative članak 208. Odredbi za provedbu dopunjen je novim stavkom 3. koji omogućava izgradnju novih i rekonstrukciju postojećih građevina namijenjenih gospodarenju šumama, koje iz tehničkih i ekonomskih uvjeta nije moguće planirati izvan šume i šumskog zemljišta.

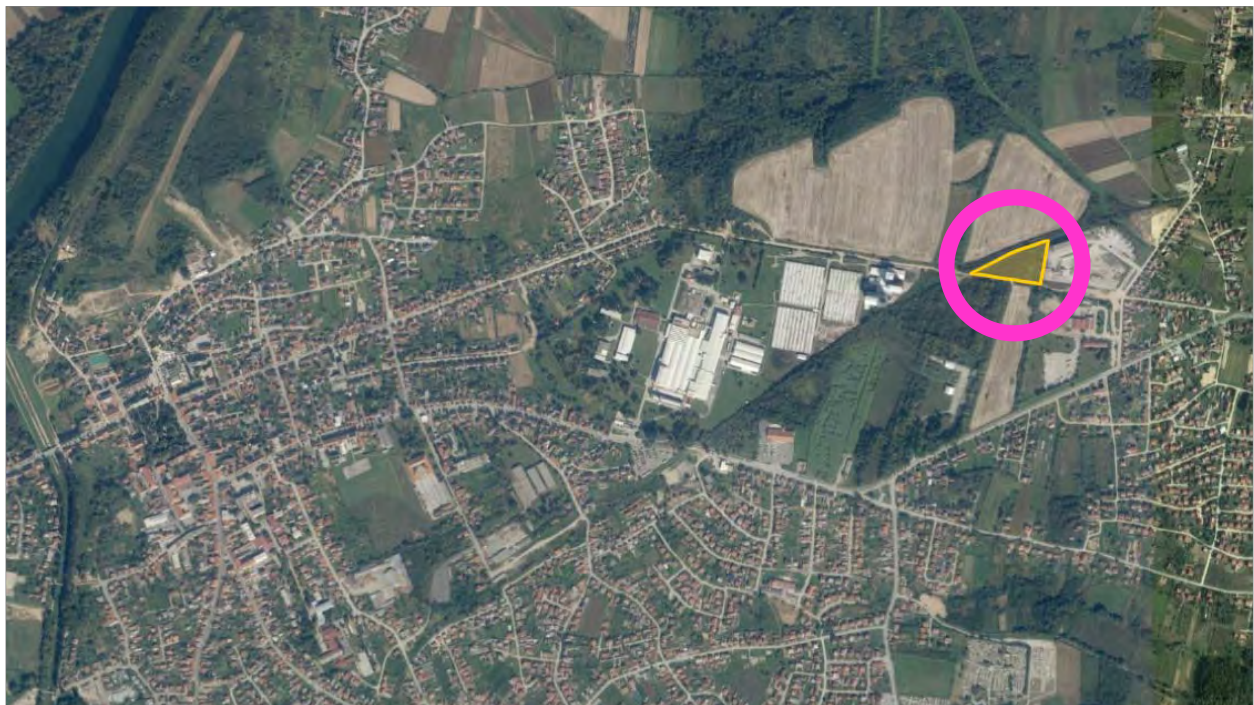
3. Preispitivanje lokacije reciklažnog dvorišta

Na kartografskom prikazu broj 2. "INFRASTRUKTURNI SUSTAVI" i člankom 192. Odredbi za provedbu PPUG-a Petrinje utvrđene su lokacije reciklažnih dvorišta te propisani uvjeti smještaja i način gradnje. Smještaj reciklažnih dvorišta moguć je i na drugim lokacijama u gradu ali isključivo u skladu s provedbenim dokumentom prostornog uređenja.

Kako bi se omogućio smještaj dodatnih reciklažnih dvorišta čime bi optimalno bio pokriven prostor Grada Petrinje, na inicijativu Upravnog odjela za prostorno uređenje, graditeljstvo i komunalne djelatnosti obuhvat VIII. izmjena i dopuna PPUG-a Petrinje uključuje i preispitivanje dodatnih lokacija reciklažnih dvorišta čija bi realizacija bila moguća neposrednom provedbom GUP-a grada Petrinje, bez izrade urbanističkih planova uređenja.

VI. izmjenama i dopunama GUP-a grada Petrinje predložena je lokacija novog reciklažnog dvorišta na kčbr. 794/2 k.o. Petrinja. Planirana lokacija veličine je oko 1,0 ha (10.379 m²) i smještena je u produženoj ulici Ljudevita Gaja, južno od željezničke pruge L210 (Sisak Caprag - Petrinja).

U skladu sa programskim polazištem iz Odluke o izradi na kartografskom prikazu broj 2. PPUG-a Petrinje ucrтана je dodatna lokacija reciklažnog dvorišta na kčbr. 794/2 k.o. Petrinja, te je dopunjen članak 192. Odredbi za provedbu.



PLANIRANA LOKACIJA NOVOG RECIKLAŽNOG DVORIŠTA
(izvor: KATASTAR U POKRETU, portal Državne geodetske uprave, <https://www.katastar.hr/#/>)

4. Preispitivanje inicijativa za proširenja građevinskih područja naselja

4.1. Tihomir Galijan iz Graberja

Tihomir Galijan iz Graberja podnio je inicijativu da se kčbr. 33/1 i 35/1 k.o. Graberje uvrste u građevinsko područje u svrhu ishođenja građevinske dozvole.

U skladu sa predloženom inicijativom na kartografskom prikazu 4.28. GRAĐEVINSKA PODRUČJA NASELJA - List Sisak 31 kčbr. 33/1 ugrađena je u građevinsko područje naselja Graberje, pri čemu će za gradnju u zaštitnom pojasu državne ceste D-37 biti potrebno ishoditi posebne uvjete Hrvatskih cesta.

Kčbr. 35/1 nema pristup na prometnu površinu te ne može biti prenamijenjena u građevinsko zemljište.

4.2. SZISZEK TERV j.d.o.o. iz Hrvatskog Čuntića

SZISZEK TERV j.d.o.o. iz Hrvatskog Čuntića podnio je inicijativu za proširenje građevinskog područja na kčbr. 457 k.o. Hrastovica na kojoj planira graditi manji stambeni objekt i gospodarske objekte.

U skladu sa predloženom inicijativom na kartografskom prikazu 4.32. GRAĐEVINSKA PODRUČJA NASELJA - List Sisak 35 dio kčbr. 457, površine oko 2.000 m², ugrađen je u građevinsko područje naselja Hrastovica.

4.3. Mato Caban iz Petrinje

Mato Caban iz Petrinje podnio je inicijativu da se kčbr. 783 k.o. Hrastovica prema grafičkom prilogu uvrsti u građevinsko područje.

U skladu sa predloženom inicijativom na kartografskom prikazu 4.32. GRAĐEVINSKA PODRUČJA NASELJA - List Sisak 35 kčbr. 783/1 ugrađena je u građevinsko područje naselja Hrastovica.

4.4. Vedrana Miljuš iz Siska

Vedrana Miljuš iz Siska podnijela je inicijativu za proširenje granica građevinskog područja na dio kčbr. 456 k.o. Hrastovica prema grafičkom prilogu.

U skladu sa predloženom inicijativom na kartografskom prikazu 4.32. GRAĐEVINSKA PODRUČJA NASELJA - List Sisak 35 kčbr. 456 ugrađena je u građevinsko područje naselja Hrastovica.

4.5. Milan Goleš iz Petrinje

Milan Goleš iz Petrinje za proširenje granica građevinskog područja na kčbr. k.č.br. 433 k.o. Veliki Šušnjar na kojoj je izgrađena kuća koja je obnovljena 2002. godine

U skladu sa predloženom inicijativom na kartografskom prikazu 4.56. GRAĐEVINSKA PODRUČJA NASELJA - List Vlahović 24 kčbr. 433 ugrađena je u građevinsko područje naselja Veliki Šušnjar.

4.6. Mario Petrinc iz Sesveta

Mario Petrinc iz Sesveta podnio je inicijativu da se kčbr. 154/1 i 154/2 k.o. Mačkovo Selo na kojoj je izgrađena kuća prenamijene u građevinsko područje naselja Mačkovo Selo.

U skladu sa predloženom inicijativom, a kako je mostom preko Petrinjčice osiguran pristup na županijsku cestu ŽC-3234 na kartografskom prikazu 4.57. GRAĐEVINSKA PODRUČJA NASELJA - List Vlahović 25 kčbr. 154/1 i 154/2 ugrađene su u građevinsko područje.

4.7. Sandro Softić iz Hrastovice

Sandro Softić iz Hrastovice podnio je inicijativu da se kčbr. 678 i 679 k.o. Hrastovica prenamijene u građevinsko područje.

U skladu sa predloženom inicijativom na kartografskom prikazu 4.32. GRAĐEVINSKA PODRUČJA NASELJA - List Sisak 35 kčbr. 678 i 679 ugrađene su u građevinsko područje naselja Hrastovica.

5. Zahtjevi nadležnih javnopravnih tijela temeljem članka 90. Zakona o prostornom uređenju

Temeljem članka 90. Zakona o prostornom uređenju nadležna javnopravna tijela propisana posebnim propisima dostavila su planske smjernice za izradu VIII. izmjena i dopuna PPUG-a Petrinje:

- MINISTARSTVO GOSPODARSTVA I ODRŽIVOG RAZVOJA, Uprava za zaštitu prirode⁷ - očituju se da nemaju zahtjeva u postupku izrade VIII. izmjena i dopuna PPUG-a Petrinje te da je za poslove zaštite prirode nadležno upravno tijelo u Županiji;
- MINISTARSTVO OBRANE, Uprava za materijalne resurse, Sektor za vojnu infrastrukturu i zaštitu okoliša, Služba za vojno graditeljstvo i energetska učinkovitost⁸ - u postupku izrade VIII. izmjena i dopuna PPUG-a Petrinje potrebno je zadržati postojeću zonu posebne namjene i zaštitne i sigurnosne zone za vojarnu "Pukovnik Predrag Matanović" Petrinja, te nemaju posebnih zahtjeva koji se odnose na programska polazišta iz Odluke o izradi;
- MINISTARSTVO UNUTARNJIH POSLOVA, Ravnateljstvo civilne zaštite, Područni ured civilne zaštite Zagreb, Odjel inspekcije⁹ - dostavljaju podatke koje je potrebno ugraditi u PPUG Petrinje;
- SISAČKO - MOSLAVAČKA ŽUPANIJA, Upravni odjel za prostorno uređenje, graditeljstvo i obnovu, Odsjek za prostorno uređenje, graditeljstvo i eNekretnine¹⁰ - nemaju posebnih zahtjeva koji se odnose na programska polazišta iz Odluke o izradi te naglašavaju da su sve elektrane snage od 10 do 20 kW zahvati županijskog značaja, te predlažu da se prijedlog VIII. izmjena i dopuna PPUG-a Petrinje uskladi sa VI. izmjenama i dopunama Prostornog plana Sisačko-moslavačke županije;
- JAVNA USTANOVA ZAVOD ZA PROSTORNO UREĐENJE SISAČKO - MOSLAVAČKE ŽUPANIJE¹¹ - nemaju posebnih zahtjeva koji se odnose na programska polazišta iz Odluke o izradi;

⁷ MINISTARSTVO GOSPODARSTVA I ODRŽIVOG RAZVOJA, Uprava za zaštitu prirode (dopis klasa: 352-07/22-03/126, urbroj: 517-10-2-3-22-2 od 19. kolovoza 2022. godine)

⁸ MINISTARSTVO OBRANE, Uprava za materijalne resurse, Sektor za vojnu infrastrukturu i zaštitu okoliša, Služba za vojno graditeljstvo i energetska učinkovitost (dopis klasa: 350-01/22-02/462, urbroj: 512M3-020201-22-2 od 11. kolovoza 2022. godine i dopis klasa: 350-01/22-02/462, urbroj: 512M3-020201-23-4 od 24. veljače 2023. godine)

⁹ MINISTARSTVO UNUTARNJIH POSLOVA, Ravnateljstvo civilne zaštite, Područni ured civilne zaštite Zagreb, Odjel inspekcije (dopis klasa: 245-02/23-11/75, urbroj: 511-01-364-23-2 od 24. veljače 2023. godine)

¹⁰ SISAČKO - MOSLAVAČKA ŽUPANIJA, Upravni odjel za prostorno uređenje, graditeljstvo i obnovu, Odsjek za prostorno uređenje, graditeljstvo i eNekretnine (dopis klasa: 350-02/22-01/65, urbroj: 2176-08/01-22-2 od 25. srpnja 2022. godine i dopis klasa: 350-01/23-01/13, urbroj: 2176-08/12-23-2 od 14. veljače 2023. godine)

¹¹ JAVNA USTANOVA ZAVOD ZA PROSTORNO UREĐENJE SISAČKO - MOSLAVAČKE ŽUPANIJE (dopis klasa: 350-02/22-02/23, urbroj: 2176-117-03-22-2 od 04. kolovoza 2022. godine)

- HRVATSKE CESTE d.o.o., Sektor za pripremu, građenje i rekonstrukciju, Odjel za strateško planiranje¹² - u Odredbama za provedbu PPUG-a Petrinje potrebno je navesti da je za planirani priključak na državnu cestu potrebno ishoditi prethodne uvjete i potrebne suglasnosti Hrvatskih cesta d.o.o., te da je u cilju zaštite državne ceste, a vezano uz smještaj novih instalacija, objekata i kolektorskih ploča potrebno poštivati zaštitni pojas uz cestu u skladu sa Zakonom o cestama;
- HŽ INFRASTRUKTURA d.o.o., Sektor za razvoj, pripremu i provedbu investicija i EU fondova¹³ - nemaju posebnih zahtjeva koji se odnose na programska polazišta iz Odluke o izradi;
- HAKOM - HRVATSKA REGULATORNA AGENCIJA ZA MREŽNE DJELATNOSTI¹⁴ - nemaju posebnih zahtjeva koji se odnose na programska polazišta iz Odluke o izradi;
- HOPS - HRVATSKI OPERATOR PRIJENOSNOG SUSTAVA d.d. Sektor za razvoj, priključenja, izgradnju i upravljanje imovinom¹⁵ - svi postojeći i planirani dalekovodi i transformatorske stanice napona 110, 220 i 400 kV kvalitetno su opisani u tekstualnom i grafičkom dijelu Plana; predlažu da se u Odredbama za provedbu koje obrađuje obnovljive izvore energije izvrši nadopuna temeljem Uredbe o izdavanju energetske suglasnosti i utvrđivanju uvjeta i rokova priključenja na elektroenergetsku mrežu (NN 07/18);
- HEP - OPERATOR DISTRIBUCIJSKOG SUSTAVA d.o.o. DP ELEKTRA SISAK¹⁶ - nemaju novih zahtjeva;
- PLINACRO d.o.o.¹⁷ - za magistralni plinovod Bosiljevo - Sisak potrebno je propisati posebne uvjete provedbe unutar zaštitnog koridora magistralnog plinovoda od 400,0 m;
- HRVATSKE VODE, VGO za srednju i donju Savu, Vodnogospodarska ispostava za mali sliv "Banovina"¹⁸ - nemaju posebnih zahtjeva koji se odnose na programska polazišta iz Odluke o izradi;
- HRVATSKE ŠUME d.o.o. Uprava šuma Podružnica Sisak, Odjel za uređivanje šuma¹⁹ - napominju da VIII. izmjene i dopune PPUG-a Petrinje moraju biti u skladu s Zakonom o šumama (NN 68/18, 115/18, 98/19, 32/20 i 145/20) koji definira koje je objekte i pod kojim uvjetima moguće planirati u šumi i/ili na šumskom zemljištu;
- GRAD SISAK, Upravni odjel za prostorno uređenje i zaštitu okoliša²⁰ - navode da je u tijeku postupak izrade III. izmjena i dopuna PPUG-a Siska i GUP-a grada Siska;
- GRAD GLINA, Gradonačelnik²¹ - nemaju posebnih zahtjeva koji se odnose na programska polazišta iz Odluke o izradi.

¹² HRVATSKE CESTE d.o.o., Sektor za pripremu, građenje i rekonstrukciju, Odjel za strateško planiranje (dopis klasa: 350-02/15-01/78, urbroj: 345-400-440/160-23-27 od 20. veljače 2023. godine)

¹³ HŽ INFRASTRUKTURA d.o.o., Sektor za razvoj, pripremu i provedbu investicija i EU fondova (dopis broj i znak: 6489/22, 1.3.1. SK od 04. kolovoza 2022. godine i dopis broj i znak: 1215/23, 1.3.1. SK od 14. veljače 2023. godine)

¹⁴ HAKOM - HRVATSKA REGULATORNA AGENCIJA ZA MREŽNE DJELATNOSTI (dopis klasa: 350-05/22-01/252, urbroj: 376-05-3-22-02 od 21. srpnja 2022. godine i dopis klasa: 350-05/22-01/252, urbroj: 376-05-3-23-04 od 13. veljače 2023. godine)

¹⁵ HOPS - HRVATSKI OPERATOR PRIJENOSNOG SUSTAVA d.d. Sektor za razvoj, priključenja, izgradnju i upravljanje imovinom (dopis klasa: 700/22-16/115, urbroj: 3-200-002-01/IV-22-02 od 03. listopada 2022. godine i dopis klasa: 700/22-16/115, urbroj: 3-200-002-01/IV-24-04 od 16. veljače 2023. godine)

¹⁶ HEP - OPERATOR DISTRIBUCIJSKOG SUSTAVA d.o.o. DP ELEKTRA SISAK (dopis broj i znak: 401800102/461/23DK od 15. veljače 2023. godine)

¹⁷ PLINACRO d.o.o. (dopis klasa: PL/22-01/2300, urbroj: T/AČ-22-02 od 28. srpnja 2022. godine i dopis klasa: PL/22-01/2300, urbroj: T/AČ-23-04 od 17. veljače 2023. godine)

¹⁸ HRVATSKE VODE, VGO za srednju i donju Savu, Vodnogospodarska ispostava za mali sliv "Banovina" (dopis klasa: 350-02/09-01/0000790, urbroj: 374-3110-1-22-49 od 27. srpnja 2022. godine)

¹⁹ HRVATSKE ŠUME d.o.o. Uprava šuma Podružnica Sisak, Odjel za uređivanje šuma (dopis klasa: SI/20-01/419, urbroj: 08-00-05/04-22-15 od 25. srpnja 2022. godine i dopis klasa: SI/20-01/419, urbroj: 08-00-06/05-23-20 od 17. ožujka 2023. godine)

²⁰ GRAD SISAK, Upravni odjel za prostorno uređenje i zaštitu okoliša (dopis klasa: 350-02/21-05/2, urbroj: 2176/05-07-01/1-22-26 od 26. srpnja 2022. godine)

²¹ GRAD GLINA, Gradonačelnik (dopis klasa: 350-02/22-01/5, urbroj: 2176-20-1-22-2 od 27. srpnja 2022. godine)



CPA
CENTAR ZA PROSTORNO UREĐENJE
I ARHITEKTURU d.o.o.



Nositelj izrade:

GRAD PETRINJA

UPRAVNI ODJEL ZA PROSTORNO UREĐENJE,
GRADITELJSTVO I KOMUNALNE DJELATNOSTI

VIII. IZMJENE I DOPUNE PROSTORNOG PLANA UREĐENJA GRADA PETRINJE

PRILOG PLANA:

Stručne podloge na kojima se temelje prostorno planska rješenja

Sukladno članku 7. Odluke o izradi VIII. izmjena i dopuna Prostornog plana uređenja Grada Petrinje (objava: "Službeni vjesnik", broj 45/22 i 108/22) za potrebe izrade Plana nije predviđena izrada posebnih stručnih podloga, te se u izradi koristi raspoloživa dokumentacija prostora koju iz područja svog djelokruga osiguravaju javnopravna tijela određena posebnim propisima.



CPA
CENTAR ZA PROSTORNO UREĐENJE
I ARHITEKTURU d.o.o.



Nositelj izrade:

GRAD PETRINJA

UPRAVNI ODJEL ZA PROSTORNO UREĐENJE,
GRADITELJSTVO I KOMUNALNE DJELATNOSTI

VIII. IZMJENE I DOPUNE PROSTORNOG PLANA UREĐENJA GRADA PETRINJE

PRILOG PLANA:

Popis sektorskih dokumenata i propisa poštivanih u izradi Plana

- Zakon o prostornom uređenju, NN 153/13, 65/17, 114/18, 39/19 i 98/19
- Pravilnik o sadržaju, mjerilima kartografskih prikaza, obveznim prostornim pokazateljima i standardu elaborata prostornih planova, NN 106/98, 39/04, 45/04 - ispravak i 163/04
- Uredba o određivanju građevina, drugih zahvata u prostoru i površina državnog i područnog (regionalnog) značaja, NN 37/14, 154/14, 30/21, 75/22 i 61/23
- Zakon o obnovi zgrada oštećenih potresom na području Grada Zagreba, Krapinsko-zagorske županije, Zagrebačke županije, Sisačko-moslavačke županije i Karlovačke županije, NN 21/23
- Zakon o zaštiti i očuvanju kulturnih dobara, NN 69/99, 151/03, 157/03 - ispravak, 100/04, 87/09, 88/10, 61/11, 25/12, 136/12, 157/13, 152/14, 98/15, 44/17, 90/18, 32/20, 62/20, 117/21 i 114/22
- Zakon o zaštiti prirode, NN 80/13, 15/18, 14/19 i 127/19
- Uredba o ekološkoj mreži i nadležnostima javnih ustanova za upravljanje područjima ekološke mreže, NN 80/19
- Zakon o zaštiti okoliša, NN 80/13, 153/13, 78/15, 12/18 i 118/18
- Uredba o procjeni utjecaja zahvata na okoliš, NN 61/14 i 03/17
- Uredba o strateškoj procjeni utjecaja strategije, plana i programa na okoliš, NN 03/17
- Uredba o informiranju i sudjelovanju zainteresirane javnosti u pitanjima zaštite okoliša, NN 64/08
- Pravilnik o ocjeni prihvatljivosti za ekološku mrežu, NN 164/14
- Pravilnik o ciljevima očuvanja i mjerama očuvanja ciljnih vrsta i stanišnih tipova u područjima ekološke mreže, NN 111/22
- Zakon o cestama, NN 84/11, 22/13, 54/13, 148/13, 92/14, 110/19, 144/21 i 114/22
- Odluka o razvrstavanju javnih cesta, NN 59/23 i 64/23
- Pravilnik o uvjetima za projektiranje i izgradnju priključaka i prilaza na javnu cestu, NN 95/14
- Pravilnik o biciklističkoj infrastrukturi, NN 28/16
- Pravilnik o osiguranju pristupačnosti građevina osobama s invaliditetom i smanjene pokretljivosti, NN 78/13

- Zakon o komunalnom gospodarstvu, NN 68/18, 110/18 i 32/20
- Zakon o željeznici, NN 32/19, 20/21 i 114/22
- Zakon o sigurnosti i interoperabilnosti željezničkog sustava, NN 63/20
- Uredba o razvrstavanju željezničkih pruga, NN 84/21
- Pravilnik o željezničkoj infrastrukturi, NN 127/05 i 16/08
- Pravilnik o općim uvjetima za građenje u zaštitnom pružnom i infrastrukturnom pojasu, NN 05/23
- Pravilnik o uvjetima za određivanje križanja željezničke pruge i drugih prometnica, NN 111/15
- Pravilnik o načinu osiguravanja prometa na željezničko-cestovnim prijelazima i pješačkim prijelazima preko pruge, NN 111/15
- Zakon o poljoprivrednom zemljištu, NN 20/18, 115/18, 98/19 i 44/22
- Zakon o šumama, NN 68/18, 115/18, 98/19, 32/20 i 145/20
- Zakon o upravljanju državnom imovinom, NN 52/18
- Zakon o vodama, NN 66/19, 84/21 i 47/23
- Uredba o standardu kakvoće voda, NN 96/19
- Zakon o energetskej učinkovitosti, NN 127/14, 116/18, 25/20 i 41/21
- Zakon o obnovljivim izvorima energije i visokoučinkovitoj kogeneraciji, NN 138/21
- Zakon o zaštiti od buke, NN 30/09, 55/13, 153/13, 41/16, 114/18 i 14/21
- Pravilnik o najvišim dopuštenim razinama buke s obzirom na vrstu izvora buke, vrijeme i mjesto nastanka, NN 143/21
- Zakon o zaštiti zraka, NN 127/19 i 44/22
- Zakon o zaštiti od svjetlosnog onečišćenja, NN 14/19
- Zakon o gospodarenju otpadom, NN 84/21
- Pravilnik o gospodarenju otpadom, NN 106/22
- Zakon o elektroničkim komunikacijama, NN 76/22
- Zakon o zaštiti od neionizirajućih zračenja, NN 91/10 i 114/18
- Pravilnik o načinu i uvjetima pristupa i zajedničkog korištenja elektroničke komunikacijske infrastrukture i druge povezane opreme, NN 36/16
- Uredba o mjerilima razvoja elektroničke komunikacijske infrastrukture i druge povezane opreme, NN 131/12, 92/15 i 10/21
- Pravilnik o tehničkim normativima za izgradnju nadzemnih elektroenergetskih vodova nazivnog napona od 1 kV do 400 kV, NN 53/91 i 24/97
- Zakon o obrani, NN 73/13, 75/15, 27/16, 110/17, 30/18 i 70/19
- Pravilnik o zaštitnim i sigurnosnim zonama oko vojnih lokacija i građevina, NN 122/15
- Zakon o sustavu civilne zaštite, NN 82/15, 118/18, 31/20, 20/21 i 114/22
- Pravilnik o mjerama zaštite od elementarnih nepogoda i ratnih opasnosti u prostornom planiranju i uređivanju prostora, SL 29/83, 36/85 i 42/86 koji se primjenjuje temeljem članka 197. Zakona o prostornom uređenju, NN 153/13, 65/17, 114/18, 39/19 i 98/19
- Pravilnik o postupku uzbunjivanja stanovništva, NN 69/16
- Zakon o zaštiti od požara, NN 92/10 i 114/22
- Zakon o eksplozivnim tvarima te proizvodnji i prometu oružja, NN 70/17, 141/20 i 114/22
- Zakon o zapaljivim tekućinama i plinovima, NN 108/95, 56/10 i 114/22
- Pravilnik o zapaljivim tekućinama, NN 54/99 i 56/10
- Pravilnik o zahvatima u prostoru u kojima tijelo nadležno za zaštitu od požara ne sudjeluje u postupku izdavanja rješenja o uvjetima građenja odnosno lokacijske dozvole, NN 115/11
- Pravilnik o uvjetima za vatrogasne pristupe, NN 35/94, 55/94 i 142/03
- Pravilnik o hidrantskoj mreži za gašenje požara, NN 08/06
- Pravilnik o postajama za opskrbu prijevoznih sredstava gorivom, NN 93/98, 116/07 i 141/08



CPA
CENTAR ZA PROSTORNO UREĐENJE
I ARHITEKTURU d.o.o.



Nositelj izrade:

GRAD PETRINJA

UPRAVNI ODJEL ZA PROSTORNO UREĐENJE,
GRADITELJSTVO I KOMUNALNE DJELATNOSTI

VIII. IZMJENE I DOPUNE PROSTORNOG PLANA UREĐENJA GRADA PETRINJE

PRILOG PLANA:

Gradonačelnica Grada Petrinje - Odluka o započinjanju postupka ocjene o potrebi strateške procjene utjecaja na okoliš za VIII. izmjene i dopune Prostornog plana uređenja Grada Petrinje (klasa: 351-03/22-01/05, urbroj: 2176-6-02-22-3 od 16. kolovoza 2022. godine; objava: "Službeni vjesnik, broj 58/22 od 16. kolovoza 2022. godine)

Gradonačelnica Grada Petrinje - Odluka o dopuni Odluke o započinjanju postupka ocjene o potrebi strateške procjene utjecaja na okoliš za VIII. izmjene i dopune Prostornog plana uređenja Grada Petrinje (klasa: 351-03/22-01/05, urbroj: 2176-6-02-23-15 od 25. siječnja 2023. godine; objava: "Službeni vjesnik, broj 11/23 od 16. veljače 2023. godine)

Sisačko-moslavačka županija, Upravni odjel za poljoprivredu, ruralni razvoj, zaštitu okoliša i prirode, Odsjek za zaštitu okoliša i prirode - mišljenje da je postupak ocjene o potrebi strateške procjene utjecaja na okoliš VIII. izmjena i dopuna Prostornog plana uređenja Grada Petrinje proveden sukladno Zakonu o zaštiti okoliša i Uredbi o strateškoj procjeni utjecaja strategije, plana i programa na okoliš (klasa: 351-03/23-05/11, urbroj: 2176-09-03/1-23-4 od 16. svibnja 2023. g.)

Gradonačelnica Grada Petrinje - Odluka kojom se utvrđuje da nije potrebno provesti stratešku procjenu utjecaja na okoliš za VIII. izmjene i dopune Prostornog plana uređenja Grada Petrinje (klasa: 351-03/22-01/05, urbroj: 2176-6-07-23-23 od 15. svibnja 2023. godine; objava: "Službeni vjesnik", broj 45/23 od 01. lipnja 2023. godine)

SLUŽBENI VJESNIK

2022.

BROJ: 58

UTORAK, 16. KOLOVOZA 2022.

GODINA LXVIII

GRAD PETRINJA

AKTI GRADONAČELNICE

20.

Na temelju članka 64. Zakona o zaštiti okoliša («Narodne novine», broj 80/13, 153/13, 78/15, 12/18 i 118/18), članka 29., 30. i 31. Uredbe o strateškoj procjeni utjecaja strategije, plana i programa na okoliš («Narodne novine», broj 3/17) i članka 49. stavka 4. točke 1. Statuta Grada Petrinje («Službeni vjesnik», broj 14/13, 52/14, 68/17, 9/18, 13/18 - ispr. i 59/18, 7/20 i 12/21) gradonačelnica Grada Petrinje dana 16. kolovoza 2022. godine donijela je

ODLUKU

o započinjanju postupka ocjene o potrebi strateške procjene utjecaja na okoliš za VIII. izmjene i dopune Prostornog plana uređenja Grada Petrinje

Članak I.

(1) Donošenjem ove Odluke započinje postupak ocjene o potrebi strateške procjene utjecaja na okoliš za VIII. Izmjene i dopune Prostornog plana uređenja Grada Petrinje (u nastavku: VIII. Izmjene i dopune PPUG-a Petrinje).

(2) Izrada VIII. Izmjena i dopuna PPUG-a Petrinje započela je donošenjem Odluke o izradi koja je objavljena u «Službenom vjesniku» Grada Petrinje, broj 45/22.

Članak II.

(1) Nositelj izrade VIII. Izmjena i dopuna PPUG-a Petrinje i tijelo nadležno za provođenje postupka ocjene o potrebi strateške procjene utjecaja na okoliš je Upravni odjel za prostorno uređenje, graditeljstvo i komunalne djelatnosti Grada Petrinje.

(2) Postupak ocjene o potrebi strateške procjene utjecaja na okoliš za VIII. Izmjene i dopune PPUG-a Petrinje provodi Grad Petrinje u suradnji sa Upravnim odjelom za poljoprivredu, ruralni razvoj, zaštitu okoliša i prirode Sisačko-moslavačke županije.

Članak III.

Razlozi za izradu i donošenje VIII. Izmjena i dopuna PPUG-a Petrinje utvrđeni člankom 3. Odluke o izradi su:

(1) VIII. Izmjene i dopune PPUG-a Petrinje izrađuju se u ostvarivanja preduvjeta za realizaciju razvojnih projekata Grada Petrinje i zaprimljenih pojedinačnih inicijativa pravnih i fizičkih osoba za koje je stručnom analizom Nositelja izrade utvrđena osnovanost pokretanja postupka za izmjene i dopune PPUG-a Petrinje.

Članak IV.

Ciljevi i programska polazišta VIII. Izmjena i dopuna PPUG-a Petrinje:

(1) Izradom VIII. Izmjena i dopuna PPUG-a Petrinje ostvaruju se preduvjeti za realizaciju planiranih gospodarskih, razvojnih i infrastrukturnih projekata u interesu Grada Petrinje.

Članak V.

Obuhvat VIII. Izmjena i dopuna PPUG-a Petrinja:

(1) VIII. Izmjene i dopune PPUG-a Petrinje uključuju:

- planiranje izdvojene zone gospodarske namjene - sunčane elektrane na zemljištu planske oznake P3 južno od križanja državne ceste D-37 sa županijskom cestom Ž-3197 na k.č.br. 745/5, 746/1, 746/4, 748/5, 1170/58, 1170/58, 1170/62, 1171, 1315/5 i druge, sve k.o. Gora (inicijativa GRAD-EXPORT d.o.o. iz Vinkovaca);
- preispitivanje lokacije reciklažnog dvorišta (inicijativa UO Grada Petrinje);
- preispitivanje mogućnosti proširenja građevinskih područja naselja za:
 - k.č.br. 33/1 i 35/1 k.o. Graberje (inicijativa Tihomir Galijan iz Graberja);
 - k.č.br. 457 k.o. Hrastovica (inicijativa SZISZEK TERV j.d.o.o. iz Hrvatskog Čuntića);
 - k.č.br. 783 k.o. Hrastovica (inicijativa Mato Caban iz Petrinje);
 - k.č.br. 456 k.o. Hrastovica (inicijativa Vedrana Miljuš iz Siska);
 - k.č.br. 433 k.o. Veliki Šušnjar (inicijativa Milan Goleš iz Petrinje);
 - k.č.br. 154/1 i 154/2 k.o. Mačkovo Selo (inicijativa Marija Petrineca iz Sesveta);
 - k.č.br. 678 i 679 k.o. Hrastovica (inicijativa Sandra Softića iz Hrastovice).

(2) Izmjene iz stavka 1. bit će ugrađene u VIII. Izmjene i dopune PPUG-a Petrinje samo ako su u skladu s važećim zakonskim propisima i odredbama prostornih planova više razine.

(3) VIII. Izmjenama i dopunama nije obuhvaćeno usklađenje PPUG-a Petrinje sa u međuvremenu donesenim zakonima i propisima, kao niti druge izmjene i dopune koje bi bile rezultat zahtjeva nadležnih javnopravnih tijela, te primjedbi sudionika u javnoj raspravi, a koje se ne odnose na programska polazišta iz stavka 1. ovog članka.

Članak VI.

Radnje koje će se provesti u postupku ocjene o potrebi strateške procjene utjecaja na okoliš, provode se sukladno odredbama Zakona o zaštiti okoliša (»Narodne novine«, broj 80/13, 153/13, 78/15, 12/18 i 118/18), Zakona o zaštiti prirode (»Narodne novine«, broj 80/13, 15/18 i 14/19), Uredbe o strateškoj procjeni utjecaja strategije, plana i programa na okoliš (»Narodne novine«, broj 3/17) i to slijedećim redoslijedom provedbe:

1. Zahtjev za davanje mišljenja o potrebi provedbe postupka strateške procjene utjecaja na okoliš (u daljnjem tekstu SPOU) VIII. Izmjena i dopuna PPUG-a Petrinje,
2. Prikupljanje i razmatranje pristiglih mišljenja,
3. Nacrt Odluke o potrebi provedbe postupka strateške procjene utjecaja na okoliš,
4. Zahtjev za davanje mišljenja o provedenom postupku ocjene o potrebi SPOU VIII. Izmjena i dopuna PPUG-a Petrinje,

5. Mišljenje o postupku ocjene o potrebi SPOU,
6. Odluka da je/nije potrebna SPOU,
7. Informiranje javnosti.

Članak VII.

(1) Zahtjeve (podaci, planske smjernice i dokumenti) iz područja svog djelokruga za potrebe izrade VIII. Izmjena i dopuna PPUG-a Petrinje će zatražiti od:

- MINISTARSTVO GOSPODARSTVA I ODRŽIVOG RAZVOJA, Uprava za zaštitu prirode, Radnička cesta 80, 10000 ZAGREB
- SISAČKO-MOSLAVAČKA ŽUPANIJA, Upravni odjel za poljoprivredu, ruralni razvoj, zaštitu okoliša i prirode, Rimska 28, 44000 SISAK
- Javna ustanova ZAVOD ZA PROSTORNO UREĐENJE SISAČKO-MOSLAVAČKE ŽUPANIJE, Matije Gupca 12, 44000 SISAK
- HRVATSKE VODE, VGO Sava, Vodnogospodarska ispostava za mali sliv »Banovina« sa sjedištem u Sisku, Ruđera Boškovića 10, 44000 SISAK
- HRVATSKE ŠUME d.o.o. Uprava šuma podružnica Sisak, Josipa Runjanina 12, 44000 SISAK.

(2) Rok za dostavu zahtjeva za izradu VIII. Izmjena i dopuna PPUG-a Petrinje je 30 dana od dana dostave ove Odluke.

(3) Ako javnopravno tijelo ne dostavi zahtjeve za izradu VIII. Izmjena i dopuna PPUG-a Petrinje u roku iz stavka 2. ovog članka smatra se da zahtjeva nema.

(4) Ako se u tijeku izrade VIII. Izmjena i dopuna PPUG-a Petrinje za to ukaže potreba u postupak izrade bit će uključeni i drugi sudionici.

Članak VIII.

Grad Petrinja dužan je informirati javnost, sukladno odredbama Uredbe o informiranju i sudjelovanju javnosti i zainteresirane javnosti u pitanjima zaštite okoliša (»Narodne novine«, broj 64/08), kojima se uređuje informiranje javnosti i zainteresirane javnosti u pitanjima zaštite okoliša.

Članak IX.

Ova Odluka stupa na snagu danom donošenja, a objavit će se u »Službenom vjesniku« Grada Petrinje i na službenoj internetskoj stranici Grada Petrinje www.petrinja.hr.

SISAČKO-MOSLAVAČKA ŽUPANIJA
GRAD PETRINJA
GRADONAČELNICA

KLASA: 351-03/22-01/05
URBROJ: 2176-6-02-22-3
Petrinja, 16. kolovoza 2022.

Gradonačelnica

Magdalena Komes, dipl. iur., v.r.

7.

Na temelju članka 64. Zakona o zaštiti okoliša («Narodne novine», broj 80/13, 153/13, 78/15, 12/18 i 118/18), članka 29., 30. i 31. Uredbe o strateškoj procjeni utjecaja strategije, plana i programa na okoliš («Narodne novine», broj 3/17) i članka 49. stavka 4. točke 1. Statuta Grada Petrinje («Službeni vjesnik», broj 14/13, 52/14, 68/17, 9/18, 13/18 - ispr. i 59/18, 7/20 i 12/21), gradonačelnica Grada Petrinje dana 25. siječnja 2023. godine donijela je

O D L U K U

**o dopuni Odluke o započinjanju postupka ocjene
o potrebi strateške procjene utjecaja na okoliš
za VIII. Izmjene i dopune Prostornog plana
uređenja Grada Petrinje**

Članak I.

(1) Donošenjem ove Odluke dopunjuje se započeti postupak ocjene o potrebi strateške procjene utjecaja na okoliš za VIII. Izmjene i dopune Prostornog plana uređenja Grada Petrinje (u nastavku: VIII. Izmjene i dopune PPUG-a Petrinje).

(2) Izrada VIII. Izmjena i dopuna PPUG-a Petrinja započela je donošenjem Odluke o izradi koja je objavljena u »Službenom vjesniku« Grada Petrinje, broj 45/22 i donošenjem Odluke o izmjenama i dopunama Odluke o izradi VIII. Izmjena i dopuna Prostornog plana uređenja Grada Petrinje koja je objavljena u »Službenom vjesniku« Grada Petrinje, broj 108/22.

Članak II.

(1) Nositelj izrade VIII. Izmjena i dopuna PPUG-a Petrinja i tijelo nadležno za provođenje postupka ocjene o potrebi strateške procjene utjecaja na okoliš je Upravni odjel za prostorno uređenje, graditeljstvo i komunalne djelatnosti Grada Petrinje.

(2) Postupak ocjene o potrebi strateške procjene utjecaja na okoliš za VIII. Izmjene i dopune PPUG-a Petrinje provodi Grad Petrinja u suradnji sa Upravnim odjelom za poljoprivredu, ruralni razvoj, zaštitu okoliša i prirode Sisačko-moslavačke županije.

Članak III.

Razlozi za izradu i donošenje VIII. Izmjena i dopuna PPUG-a Petrinja utvrđeni člankom 3. Odluke o izradi su:

(1) VIII. Izmjene i dopune PPUG-a Petrinje izrađuju se u svrhu ostvarivanja preduvjeta za realizaciju razvojnih projekata Grada Petrinje i zaprimljenih pojedinačnih inicijativa pravnih i fizičkih osoba za koje je stručnom analizom Nositelja izrade utvrđena osnovanost pokretanja postupka za izmjene i dopune PPUG-a Petrinje.

Članak IV.

Ciljevi i programska polazišta VIII. Izmjena i dopuna PPUG-a Petrinje:

(1) Izradom VIII. Izmjena i dopuna PPUG-a Petrinje ostvaruju se preduvjeti za realizaciju planiranih gospodarskih, razvojnih i infrastrukturnih projekata u interesu Grada Petrinje.

Članak V.

Obuhvat VIII. Izmjena i dopuna PPUG-a Petrinja:

(1) VIII. Izmjene i dopune PPUG-a Petrinje uključuju:

- planiranje izdvojenih zona gospodarske namjene - sunčane elektrane na zemljištima planske oznake P3 na:
 - k.č.br. 745/5, 746/1, 746/4, 748/5, 1170/58, 1170/62, 1171, 1315/5 i druge, sve k.o. Gora (inicijativa GRAD-EXPORT d.o.o. iz Vinkovaca);
 - k.č.br. 553, 554, 555, 545, 546, 543, 540, 541, 542, 534, 533, 532, 531, 530/2, 530/1, 529, 528 i druge k.o. Križ Hrastovački (inicijativa BIGMAST j.d.o.o. iz Stubičkih Toplica);
 - k.č.br. 39, 40, 41, 42, 43, 44, 45, 46, 47, 48, 49, 79, 80, 81, 82, 83, 84 i druge k.o. Cepeliš (inicijativa BIGMAST j.d.o.o. iz Stubičkih Toplica);
 - k.č.br. 122/2, 124/3, 124/4, 123, 124/2, 124/1, 139 i druge, sve k.o. Mačkovo selo (inicijativa Solis ecco d.o.o., iz Petrinje);
- preispitivanje mogućnosti proširenja građevinskih područja naselja za:
 - k.č.br. 33/1 i 35/1 k.o. Graberje (inicijativa Tihomir Galijan iz Graberja);

- k.č.br. 457 k.o. Hrastovica (inicijativa SZI-SZEK TERV j.d.o.o. iz Hrvatskog Čuntića);
- k.č.br. 783 k.o. Hrastovica (inicijativa Mato Caban iz Petrinje);
- k.č.br. 456 k.o. Hrastovica (inicijativa Vedrana Miljuš iz Siska);
- k.č.br. 433 k.o. Veliki Šušnjar (inicijativa Milan Goleš iz Petrinje);
- k.č.br. 154/1 i 154/2 k.o. Mačkovo Selo (inicijativa Maria Petrineca iz Sesveta);
- k.č.br. 678 i 679 k.o. Hrastovica (inicijativa Sandra Softića iz Hrastovice);
- preispitivanje mogućnosti rekonstrukcije postojećih i izgradnje novih građevina na šumskom zemljištu, namijenjenih gospodarenju u šumarstvu (inicijativa Hrvatskih šuma, Podružnice Sisak);
- preispitivanje lokacije reciklažnog dvorišta (inicijativa UO za prostorno uređenje, graditeljstvo i komunalne djelatnosti Grada Petrinje).

(2) Izmjene iz stavka 1. bit će ugrađene u VIII. Izmjene i dopune PPUG-a Petrinje samo ako su u skladu s važećim zakonskim propisima i odredbama prostornih planova više razine.

(3) VIII. Izmjenama i dopunama nije obuhvaćeno usklađenje PPUG-a Petrinje sa u međuvremenu donesenim zakonima i propisima, kao niti druge izmjene i dopune koje bi bile rezultat zahtjeva nadležnih javno-pravnih tijela, te primjedbi sudionika u javnoj raspravi, a koje se ne odnose na programska polazišta iz stavka 1. ovog članka.

Članak VI.

Radnje koje će se provesti u postupku ocjene o potrebi strateške procjene utjecaja na okoliš, provode se sukladno odredbama Zakona o zaštiti okoliša («Narodne novine», broj 80/13, 153/13, 78/15, 12/18 i 118/18), Zakona o zaštiti prirode («Narodne novine», broj 80/13, 15/18 i 14/19), Uredbe o strateškoj procjeni utjecaja strategije, plana i programa na okoliš («Narodne novine», broj 3/17) i to sljedećim redoslijedom provedbe:

1. Zahtjev za davanje mišljenja o potrebi provedbe postupka strateške procjene utjecaja na okoliš (u daljnjem tekstu SPOU) VIII. Izmjena i dopuna PPUG-a Petrinje,
2. Prikupljanje i razmatranje pristiglih mišljenja,
3. Nacrt Odluke o potrebi provedbe postupka strateške procjene utjecaja na okoliš,
4. Zahtjev za davanje mišljenja o provedenom postupku ocjene o potrebi SPOU VIII. Izmjena i dopuna PPUG-a Petrinje,
5. Mišljenje o postupku ocjene o potrebi SPOU,
6. Odluka da je/nije potrebna SPOU,
7. Informiranje javnosti.

Članak VII.

(1) Zahtjeve (podaci, planske smjernice i dokumenti) iz područja svog djelokruga za potrebe izrade VIII. Izmjena i dopuna PPUG-a Petrinje će zatražiti od:

- MINISTARSTVA GOSPODARSTVA I ODRŽIVOG RAZVOJA, Uprava za zaštitu prirode, Radnička cesta 80, 10000 ZAGREB
- SISAČKO-MOSLAVAČKA ŽUPANIJA, Upravni odjel za poljoprivredu, ruralni razvoj, zaštitu okoliša i prirode, Zagrebačka 44, 44000 SISAK
- Javna ustanova ZAVOD ZA PROSTORNO UREĐENJE SISAČKO-MOSLAVAČKE ŽUPANIJE, Matije Gupca 12, 44000 SISAK
- HRVATSKE VODE, VGO Sava, Vodnogospodarska ispostava za mali sliv »Banovina« sa sjedištem u Sisku, Ruđera Boškovića 10, 44000 SISAK
- HRVATSKE ŠUME d.o.o. Uprava šuma podružnica Sisak, Josipa Runjanina 12, 44000 SISAK.

(2) Rok za dostavu zahtjeva za izradu VIII. Izmjena i dopuna PPUG-a Petrinje je 30 dana od dana dostave ove Odluke.

(3) Ako javnopravno tijelo ne dostavi zahtjeve za izradu VIII. Izmjena i dopuna PPUG-a Petrinje u roku iz stavka 2. ovog članka smatra se da zahtjeva nema.

(4) Ako se u tijeku izrade VIII. Izmjena i dopuna PPUG-a Petrinje za to ukaže potreba u postupak izrade bit će uključeni i drugi sudionici.

Članak VIII.

Grad Petrinja dužan je informirati javnost, sukladno odredbama Uredbe o informiranju i sudjelovanju javnosti i zainteresirane javnosti u pitanjima zaštite okoliša (»Narodne novine«, broj 64/08), kojima se uređuje informiranje javnosti i zainteresirane javnosti u pitanjima zaštite okoliša.

Članak IX.

Ova Odluka stupa na snagu danom donošenja, a objavit će se u »Službenom vjesniku« Grada Petrinje i na službenoj internetskoj stranici Grada Petrinje www.petrinja.hr.

SISAČKO-MOSLAVAČKA ŽUPANIJA
GRAD PETRINJA
GRADONAČELNICA

KLASA: 351-03/22-01/05
URBROJ: 2176-6-02-23-15
Petrinja, 25. siječnja 2023.

Gradonačelnica
Magdalena Komes, dipl. iur., v.r.



REPUBLIKA HRVATSKA
SISAČKO-MOSLAVAČKA ŽUPANIJA
Upravni odjel za poljoprivredu,
ruralni razvoj, zaštitu okoliša i prirode
Odsjek za zaštitu okoliša i prirode

Zagrebačka 44, 44000 Sisak
Tel. 044 550 190, 500 019

KLASA: 351-03/23-05/11
URBROJ: 2176-09-03/1-23-4

Sisak, 16. svibnja 2023.

GRAD PETRINJA
Upravni odjel za prostorno uređenje,
graditeljstvo i komunalne djelatnosti
Ivana Gundulića 2 (Braće Hanžek 19)
44250 Petrinja

PREDMET: Ocjena o potrebi strateške procjene utjecaja na okoliš VIII. izmjena i dopuna Prostornog plana uređenja Grada Petrinja

— mišljenje o provedenom postupku, **daje se**

Veza Vaš broj: KLASA: 351-03/22-01/05
URBROJ: 2176-6-07/11-23-21 od 20. travnja 2023. i URBROJ: 2176-6-07/11- 23-24 od 15. svibnja 2023.

Poštovani,

ovaj Upravni odjel je 24. travnja 2023. godine zaprimio zahtjev i 15. svibnja 2023. nadopunu iz veze za izdavanje mišljenja o provedenom postupku ocjene o potrebi strateške procjene utjecaja na okoliš VIII. izmjena i dopuna Prostornog plana uređenja Grada Petrinja (dalje u tekstu: VIII. ID PPUG Petrinja) s preslikama dijela dokumentacije iz provedenog postupka i prijedlogom Odluke kojom se utvrđuje da nije potrebno provesti stratešku procjenu utjecaja na okoliš za izradu VIII. ID PPUG Petrinja. Po pregledu dostavljene dokumentacije dajemo Vam sljedeće mišljenje:

- dopisom od 7. lipnja 2022. godine KLASA: 350-02/22-01/11, URBROJ: 2176-6-07/11-22-2 od ovog Upravnog odjela je zatraženo prethodno mišljenje o potrebi provedbe strateške procjene utjecaja na okoliš za izradu VIII. ID PPUG Petrinja,
- po dobivenom mišljenju ovog Upravnog odjela KLASA: 350-04/22-01/08, URBROJ: 2176-09-22-3 od 2. kolovoza 2022., 16. kolovoza 2022. godine, gradonačelnica Grada Petrinja je donijela Odluku o započinjanju postupka ocjene o potrebi strateške procjene utjecaja na okoliš VIII. ID PPUG Petrinja („Službeni vjesnik“, broj 58/22, dalje u tekstu: Odluka),

- 17. kolovoza 2022. godine upućen je zahtjev KLASA: 351-03/22-01/05, URBROJ: 2176-6-07/11-22-5 i ponovljeni zahtjev KLASA: 351-03/22-01/05, URBROJ: 2176-6-07/11-22-16 od 25. siječnja 2023. tijelima i osobama određenim posebnim propisima iz članka VII. Odluke za dostavom mišljenja o potrebi strateške procjene sukladno članku 29. stavku 6. Uredbe o strateškoj procjeni plana i programa na okoliš („Narodne novine“, broj 3/17),
- mišljenje da nije potrebno provesti stratešku procjenu za izradu VIII. ID PPUG Petrinja dostavili su: Hrvatske šume d.o.o., UŠP Sisak (KLASA: SI/20-01/419, URBROJ: 08-00-05/04-22-17 od 26. kolovoza 2022. i KLASA: SI/20-01/419, URBROJ: 08-00-06/05-23-21 od 17. veljače 2023.), HRVATSKE VODE, VGO za srednju i donju Savu, VGI za mali sliv „Banovina“ (KLASA: 350-02/09-01/0000790, URBROJ: 374-3110-1-22-51 od 13. rujna 2022. i KLASA: 350-02/09-01/0000790, URBROJ: 374-3110-1-23-54 od 22. veljače 2023.), Zavod za prostorno uređenje Sisačko-moslavačke županije (KLASA: 351-02/22-02/06, URBROJ: 2176-117-04-22-2 od 5. rujna 2022.) i ovaj Upravni odjel (KLASA: 351-03/23-05/06, URBROJ: 2176-09-03/2-23-2 od 13. ožujka 2023. godine),
- sukladno Zakonu o zaštiti okoliša i Zakonu o zaštiti prirode („Narodne novine“, broj 80/13, 15/18, 14/19 i 127/19) ovaj Upravni odjel je u mišljenju KLASA: 350-04/22-01/08, URBROJ: 2176-09-22-3 od 2. kolovoza 2022. i KLASA: 350-04/22-01/16, URBROJ: 2176-09-03/2-23-2 od 3. siječnja 2023. godine, naveo da se obzirom na obuhvat VIII. ID PPUG Petrinja iz članka 4. nacрта Odluke o izradi, te obzirom na njihove značajke, može se očekivati da one neće imati negativan utjecaj na ciljeve očuvanja i cjelovitost područja ekološke mreže, te stoga nije potrebno provesti postupak ocjene prihvatljivosti Plana za ekološku mrežu,
- sukladno članku 30. stavku 4. Uredbe o strateškoj procjeni utjecaja strategije, plana i programa na okoliš („Narodne novine“, broj 3/17) dokumentacija iz provedenog postupka i prijedlog Odluke kojom se utvrđuje da nije potrebno provesti stratešku procjenu utjecaja na okoliš za izradu VIII. ID PPUG Petrinja dostavljeni su ovom Upravnom odjelu na mišljenje kao nadležnom tijelu prije donošenja odluke u predmetnom postupku.

Slijedom prethodno iznesenog ovaj Upravni odjel daje mišljenje da je postupak *Ocjene o potrebi strateške procjene utjecaja na okoliš VIII. ID PPUG Petrinja* u dovoljnoj mjeri proveden sukladno Zakonu o zaštiti okoliša i Uredbi o strateškoj procjeni utjecaja strategije, plana i programa na okoliš.

S poštovanjem,

PROČELNICA
Anita Sinjeri-Ibrišević, dr. med. vet.

DOSTAVITI:

1. Naslovu
2. U spis predmeta



AKTI GRADONAČELNICE

16.

Na temelju članka 64. Zakona o zaštiti okoliša (»Narodne novine«, broj 80/13, 153/13, 78/15, 12/18 i 118/18) i članka 31. stavka 4. Uredbe o strateškoj procjeni utjecaja plana i programa na okoliš (»Narodne novine«, broj 3/17) i članka 49. stavka 4. točke 34. Statuta Grada Petrinje (»Službeni vjesnik«, broj 14/13, 52/14, 68/17, 9/18, 13/18 - ispr., 59/18, 7/20 i 12/21), gradonačelnica Grada Petrinje dana 15. svibnja 2023. godine donijela je

ODLUKU

kojom se utvrđuje da nije potrebno provesti stratešku procjenu utjecaja na okoliš za VIII. Izmjene i dopune Prostornog plana uređenja Grada Petrinje

I.

(1) Gradonačelnica Grada Petrinje je dana 16. kolovoza 2022. godine donijela Odluku o započinjanju postupka ocjene o potrebi strateške procjene utjecaja na okoliš za VIII. Izmjene i dopune Prostornog plana uređenja Grada Petrinje (KLASA: 351-03/22-01/05, URBROJ: 2176-6-02-22-3) i 25. siječnja 2023. Odluku o dopuni Odluke o započinjanju postupka ocjene o potrebi strateške procjene utjecaja na okoliš za VIII. Izmjene i dopuna Prostornog plana uređenja Grada Petrinje (KLASA: 351-03/22-01/05, URBROJ: 2176-6-02-23-15) prema kojoj je Grad Petrinja proveo postupak Ocjene o potrebi strateške procjene utjecaja na okoliš za VIII. Izmjene i dopune Prostornog plana uređenja Grada Petrinje.

(2) U postupku Ocjene o potrebi strateške procjene utvrđeno je da VIII. Izmjene i dopune Prostornog plana uređenja Grada Petrinje neće imati vjerojatno značajan utjecaj na okoliš, temeljem čega se utvrđuje da nije potrebno provesti stratešku procjenu utjecaja na okoliš.

II.

Razlozi za izradu i donošenje VIII. Izmjena i dopuna PPUG-a Grada Petrinje utvrđeni člankom 3. Odluke o izradi su:

VIII. Izmjene i dopune PPUG-a Petrinje izrađuju se u ostvarivanja preduvjeta za realizaciju razvojnih projekata Grada Petrinje i zaprimljenih pojedinačnih inicijativa pravnih i fizičkih osoba za koje je stručnom analizom Nositelja izrade utvrđena osnovanost pokretanja postupka za izmjene i dopune PPUG-a Petrinje.

III.

(1) U cilju utvrđivanja da VIII. Izmjene i dopune PPUG-a Petrinje nemaju vjerojatno značajnog utjecaja na okoliš, Upravni odjel za prostorno uređenje, graditeljstvo i komunalne djelatnosti Grada Petrinje zatražio je mišljenja o potrebi strateške procjene od javnopravnih tijela navedenih u članku VII. Odluke o započinjanju postupka ocjene o potrebi strateške procjene i Odluke o dopuni Odluke o započinjanju istog postupka.

(2) U tijeku postupka zaprimljena su sljedeća mišljenja:

- Mišljenja Hrvatskih šuma d.o.o. da za predmetni plan nije potrebno izraditi stratešku procjenu utjecaja na okoliš od 26. kolovoza 2022. godine (KLASA: SI/22-01/419, URBROJ: 08-00-05/04-22-17) i od 17. veljače 2023. godine (KLASA: SI/20-01/419, URBROJ: 08-00-06/05-23-21);
- Obavijest Ministarstva gospodarstva i održivog razvoja od 7. rujna 2022. godine o nenadležnosti (KLASA: 352-07/22-01/30, URBROJ: 517-10-2-3-22-2);
- Mišljenje Zavoda za prostorno uređenje Sisačko-moslavačke županije od 5. rujna 2022. godine da nije potrebno izraditi stratešku procjenu utjecaja na okoliš za VIII. Izmjene i dopune Prostornog plana uređenja Grada Petrinje (KLASA: 35102/22-02/06, URBROJ: 2176-117-04-22-2) i mišljenje od 20. veljače 2023. godine, da je potrebno izraditi stratešku procjenu utjecaja na okoliš (KLASA: 351-02/22-02/06, URBROJ: 2176-117-04-23-4);
- Mišljenja Hrvatskih voda, VGI za mali sliv »Banovina« da nije potrebno vršiti procjenu utjecaja na okoliš od 13. rujna 2022. godine, (KLASA: 350-02/09-01/0000790, URBROJ: 373-3110-1-

22-51) i od 22. veljače 2023. godine (KLASA: 350-02/09-01/0000790, URBROJ: 374-3110-1-23-54) i

- Mišljenje Sisačko-moslavačke županije, Upravnog odjela za poljoprivredu, ruralni razvoj, zaštitu okoliša i prirode, Odsjeka za zaštitu okoliša i prirode da nije potrebno provesti postupak strateške procjene utjecaja na okoliš i da nije potrebno provesti postupak ocjene prihvatljivosti Plana za ekološku mrežu od 21. rujna 2022. godine, (KLASA: 351-03/22-05/18, URBROJ: 2176-09-22-5) i mišljenje od 13. ožujka 2023. godine (KLASA: 351-03/23-05/06, URBROJ: 2176-09-03/2-23-2) da nije potrebno provesti stratešku procjenu utjecaja na okoliš.

IV.

U provedenom postupku ocjene o potrebi strateške procjene utjecaja na okoliš sagledan je mogući utjecaj planiranih VIII. Izmjena i dopuna PPUG-a Petrinje na sastavnice okoliša te je primjenom kriterija za utvrđivanje da nemaju vjerojatno značajan utjecaj na okoliš VIII. Izmjene i dopune PPUG-a Petrinje iz Priloga II. Uredbe o strateškoj procjeni utjecaja strategije, plana i programa na okoliš (»Narodne novine«, broj 3/17) i slijedom mišljenja nadležnih javnopravnih tijela iz točke III. ove Odluke, utvrđeno je da VIII. Izmjene i dopune PPUG-a Petrinje vjerojatno neće imati značajan utjecaj na okoliš i prirodu te stoga nije potrebno provesti stratešku procjenu utjecaja na okoliš te da su predmetne izmjene i dopune prihvatljive za ekološku mrežu.

V.

Upravni odjel za prostorno uređenje, graditeljstvo i komunalne djelatnosti Grada Petrinje je o ovoj Odluci dužan informirati javnost sukladno odredbama Zakona o zaštiti okoliša (»Narodne novine«, broj 80/13, 153/13, 78/15, 12/18 i 118/18) i Uredbe o informiranju i sudjelovanju javnosti i zainteresirane javnosti u pitanjima zaštite okoliša (»Narodne novine«, broj 64/08) kojima se uređuje informiranje javnosti u pitanjima zaštite okoliša.

VI.

Odluka stupa na snagu danom donošenja, a objavit će se u »Službenom vjesniku« Grada Petrinje i na službenoj internetskoj stranici Grada Petrinje www.petrinja.hr.

SISAČKO-MOSLAVAČKA ŽUPANIJA
GRAD PETRINJA
GRADONAČELNICA

KLASA: 351-03/22-01/05
URBROJ: 2176-6-07-23-23
Petrinja, 15. svibnja 2023.

Gradonačelnica

Magdalena Komes, dipl. iur., v.r.



CPA
CENTAR ZA PROSTORNO UREĐENJE
I ARHITEKTURU d.o.o.



Nositelj izrade:

GRAD PETRINJA

UPRAVNI ODJEL ZA PROSTORNO UREĐENJE,
GRADITELJSTVO I KOMUNALNE DJELATNOSTI

VIII. IZMJENE I DOPUNE PROSTORNOG PLANA UREĐENJA GRADA PETRINJE

PRILOG PLANA:

Zahtjevi nadležnih javnopravnih tijela za izradu plana (sukladno članku 90. Zakona o prostornom uređenju, NN 153/13, 65/17, 114/18, 39/19 i 98/19)

- MINISTARSTVO GOSPODARSTVA I ODRŽIVOG RAZVOJA, Uprava za zaštitu prirode (dopis klasa: 352-07/22-03/126, urbroj: 517-10-2-3-22-2 od 19. kolovoza 2022. godine)
- MINISTARSTVO OBRANE, Uprava za materijalne resurse, Sektor za vojnu infrastrukturu i zaštitu okoliša, Služba za vojno graditeljstvo i energetska učinkovitost (dopis klasa: 350-01/22-02/462, urbroj: 512M3-020201-22-2 od 11. kolovoza 2022. godine i dopis klasa: 350-01/22-02/462, urbroj: 512M3-020201-23-4 od 24. veljače 2023. godine)
- MINISTARSTVO UNUTARNJIH POSLOVA, Ravnateljstvo civilne zaštite, Područni ured civilne zaštite Zagreb, Odjel inspekcije (dopis klasa: 245-02/23-11/75, urbroj: 511-01-364-23-2 od 24. veljače 2023. godine)
- SISAČKO - MOSLAVAČKA ŽUPANIJA, Upravni odjel za prostorno uređenje, graditeljstvo i obnovu, Odsjek za prostorno uređenje, graditeljstvo i eNekretnine (dopis klasa: 350-02/22-01/65, urbroj: 2176-08/01-22-2 od 25. srpnja 2022. godine i dopis klasa: 350-01/23-01/13, urbroj: 2176-08/12-23-2 od 14. veljače 2023. godine)
- JAVNA USTANOVA ZAVOD ZA PROSTORNO UREĐENJE SISAČKO - MOSLAVAČKE ŽUPANIJE (dopis klasa: 350-02/22-02/23, urbroj: 2176-117-03-22-2 od 04. kolovoza 2022. godine)
- HRVATSKE CESTE d.o.o., Sektor za pripremu, građenje i rekonstrukciju, Odjel za strateško planiranje (dopis klasa: 350-02/15-01/78, urbroj: 345-400-440/160-23-27 od 20. veljače 2023. godine)

- HŽ INFRASTRUKTURA d.o.o., Sektor za razvoj, pripremu i provedbu investicija i EU fondova (dopis broj i znak: 6489/22, 1.3.1. SK od 04. kolovoza 2022. godine i dopis broj i znak: 1215/23, 1.3.1. SK od 14. veljače 2023. godine)
- HAKOM - HRVATSKA REGULATORNA AGENCIJA ZA MREŽNE DJELATNOSTI (dopis klasa: 350-05/22-01/252, urbroj: 376-05-3-22-02 od 21. srpnja 2022. godine i dopis klasa: 350-05/22-01/252, urbroj: 376-05-3-23-04 od 13. veljače 2023. godine)
- HOPS - HRVATSKI OPERATOR PRIJENOSNOG SUSTAVA d.d. Sektor za razvoj, priključenja, izgradnju i upravljanje imovinom (dopis klasa: 700/22-16/115, ur.broj: 3-200-002-01/IV-22-02 od 03. listopada 2022. godine i dopis klasa: 700/22-16/115, ur.broj: 3-200-002-01/IV-24-04 od 16. veljače 2023. godine)
- HEP - OPERATOR DISTRIBUCIJSKOG SUSTAVA d.o.o. DP ELEKTRA SISAK (dopis broj i znak: 401800102/461/23DK od 15. veljače 2023. godine)
- PLINACRO d.o.o. (dopis klasa: PL/22-01/2300, urbroj: T/AĆ-22-02 od 28. srpnja 2022. godine i dopis klasa: PL/22-01/2300, urbroj: T/AĆ-23-04 od 17. veljače 2023. godine)
- HRVATSKE VODE, VGO za srednju i donju Savu, Vodnogospodarska ispostava za mali sliv "Banovina" (dopis klasa: 350-02/09-01/0000790, urbroj: 374-3110-1-22-49 od 27. srpnja 2022. godine)
- HRVATSKE ŠUME d.o.o. Uprava šuma Podružnica Sisak, Odjel za uređivanje šuma (dopis klasa: SI/20-01/419, urbroj: 08-00-05/04-22-15 od 25. srpnja 2022. godine i dopis klasa: SI/20-01/419, urbroj: 08-00-06/05-23-20 od 17. ožujka 2023. godine)
- GRAD SISAK, Upravni odjel za prostorno uređenje i zaštitu okoliša (dopis klasa: 350-02/21-05/2, urbroj: 2176/05-07-01/1-22-26 od 26. srpnja 2022. godine)
- GRAD GLINA, Gradonačelnik (dopis klasa: 350-02/22-01/5, urbroj: 2176-20-1-22-2 od 27. srpnja 2022. godine)



REPUBLIKA HRVATSKA

MINISTARSTVO GOSPODARSTVA
I ODRŽIVOG RAZVOJA

10000 Zagreb, Radnička cesta 80
Tel: 01/ 3717 111 fax: 01/ 3717 149

UPRAVA ZA ZAŠTITU PRIRODE

KLASA: 352-07/22-03/126
URBROJ: 517-10-2-3-22-2
Zagreb, 19. kolovoza 2022.

Sisačko-moslavačka županija
Grad Petrinja
Upravni odjel za prostorno uređenje,
graditeljstvo i komunalne djelatnosti
Ul. braće Hanžek 19
HR-44 250 Petrinja

PREDMET: VIII. Izmjene i dopune Prostornog plana uređenja grada Petrinje

- očitovanje, daje se

Veza: Vaš dopis KLASA: 350-02/22-01/11; URBROJ: 2176-6-07/11-22-6

Ministarstvo gospodarstva i održivog razvoja, Uprava za zaštitu prirode, zaprimilo je vaš podnesak sukladno članku 90. Zakona o prostornom uređenju (Narodne novine, br. 153/13, 65/17, 114/18, 39/19, 98/19) za dostavu zahtjeva iz područja zaštite prirode potrebnih za izradu VIII. Izmjena i dopuna Prostornog plana uređenja grada Petrinje.

Stupanjem na snagu Zakona o izmjenama i dopunama Zakona o zaštiti prirode (Narodne novine, broj 15/18), Ministarstvo gospodarstva i održivog razvoja, Uprava za zaštitu prirode kao i upravna tijela u županiji nadležna za zaštitu prirodu nemaju zakonsku pretpostavku za izdavanje uvjeta zaštite prirode sukladno Zakonu o zaštiti prirode (Narodne novine, br. 80/13, 15/18, 14/19).

Sukladno članku 46. stavak 2. Zakona o zaštiti prirode nadležno upravno tijelo u županiji provodi Prethodnu ocjenu i Glavnu ocjenu za strategije, planove i programe koji se pripremaju ili donose na lokalnoj razini, kao i za one koji se pripremaju i/ili donose na lokalnoj razini, a za koje je posebnim propisom kojim se uređuje zaštita okoliša određena obveza strateške procjene ili ocjene o potrebi strateške procjene. Sukladno članku 48. Zakona o zaštiti prirode uvjeti zaštite prirode izdaju se u sklopu postupka prethodne ocjene prihvatljivosti strategije, plana i programa za ekološku mrežu ako se radi o strategiji, planu ili programu u čijem se obuhvatu nalaze zaštićena područja, strogo zaštićene divlje vrste i/ili ugroženi i rijetki stanišni tipovi za koje nisu izdvojena područja ekološke mreže. Slijedom navedenog upućujemo vas na upravno tijelo u županiji nadležno za poslove zaštite prirode.

1/2

Navedeno ne isključuje obvezu da planovi sadrže propisana poglavlja o zaštiti prirode odnosno bioraznolikosti u području obuhvata plana uz odgovarajuće mjere zaštite.



Dostaviti:

1. Naslovu

Na znanje: Sisačko-moslavačka županija

Upravni odjel za poljoprivredu, ruralni razvoj, zaštitu okoliša i prirode

I.K. Sakcinskog 26

HR - 44 000 Sisak

(elektroničkom poštom: pisarnica@smz.hr)



REPUBLIKA HRVATSKA
MINISTARSTVO OBRANE
ZAGREB

**UPRAVA ZA MATERIJALNE RESURSE
SEKTOR ZA VOJNU INFRASTRUKTURU I
ZAŠTITU OKOLIŠA**

Služba za vojno graditeljstvo i
energetsku učinkovitost
KLASA: 350-01/22-02/462
URBROJ: 512M3-020201-22-2
Zagreb, 11. kolovoza 2022.

REPUBLIKA HRVATSKA
SISAČKO-MOSLAVAČKA ŽUPANIJA
2170/05 - GRAD PETRINJA

Primljeno:	17-08-2022
Klasifikacijska oznaka:	Org. jed.
350-02/22-01/11	
Drudžbeni broj:	Pril. Vrij.
16-22-19	/ /

SISAČKO-MOSLAVAČKA ŽUPANIJA
GRAD PETRINJA
Upravni odjel za prostorno uređenje, graditeljstvo,
zaštitu okoliša
Ivana Gundulića 2
44250 PETRINJA

**PREDMET: VIII. Izmjene i dopune Prostornog plana uređenja Grada Petrinje,
- očitovanje, dostavlja se**

**VEZA: Vaš akt KLASA:350-02/22-01/11, URBROJ:2176-6-07/11-22-6
od 18. srpnja 2022.**

Aktom iz veze predmeta zatraženi su podaci, planske smjernice i zahtjevi od važnosti za obranu vezano za Odluke o izradi VIII. Izmjena i dopuna Prostornog plana uređenja Grada Petrinje.

Temeljem odredbi članka 92. Zakona o obrani („Narodne novine“ broj 73/13, 75/15, 27/16, 110/17, 30/18 i 70/19) i Pravilnika o zaštitnim i sigurnosnim zonama oko vojnih lokacija i građevina („Narodne novine“ broj 122/15), obavještavamo vas da je u postupku izrade VIII. Izmjena i dopuna Prostornog plana uređenja Grada Petrinje potrebno zadržati postojeću zonu posebne namjene i zaštitne i sigurnosne zone za vojarnu „Pukovnik Predrag Matanović“ Petrinja.

U daljnjem postupku izrade plana potrebno je dostaviti na uvid prijedlog plana kako bismo se mogli očitovati o eventualnom utjecaju predmetnih izmjena i dopuna na područja od važnosti za obranu.

SZ/TR

S poštovanjem,

Dostaviti:
- naslovu
- pismohrana

VODITELJ SLUŽBE
Slaven Jašić, dipl.ing.grad.



REPUBLIKA HRVATSKA
MINISTARSTVO OBRANE
ZAGREB

**UPRAVA ZA MATERIJALNE RESURSE
SEKTOR ZA VOJNU INFRASTRUKTURU I
ZAŠTITU OKOLIŠA**

Služba za vojno graditeljstvo i
energetsku učinkovitost

KLASA: 350-01/22-02/462

URBROJ: 512M3-020201-23-

Zagreb, 24. veljače 2023.

REPUBLIKA HRVATSKA
SISAČKO-MOSLAVAČKA ŽUPANIJA
2176-06 - GRAD PETRINJA

Prinijeto: 28-02-2023		
Klasifikacija:	Org. jer.	
350-01/22-02/462	07	
Uredbeni broj:	Pril.	Vrij.
512M3-23-	-	-

SISAČKO-MOSLAVAČKA ŽUPANIJA
GRAD PETRINJA

Upravni odjel za prostorno uređenje, graditeljstvo,
zaštitu okoliša
Ivana Gundulića 2
44250 PETRINJA

**PREDMET: VIII. Izmjene i dopune Prostornog plana uređenja Grada Petrinje,
- očitovanje, dostavlja se**

**VEZA: Vaš akt KLASA:351-02/22-01/11, URBROJ:2176-6-07/11-23-29
od 25. siječnja 2023.**

Aktom iz veze predmeta zatraženi su podaci, planske smjernice i zahtjevi od važnosti za obranu vezano za Odluku o izmjenama i dopunama Odluke o izradi VIII. Izmjena i dopuna Prostornog plana uređenja Grada Petrinje.

Temeljem odredbi članka 92. Zakona o obrani („Narodne novine“ broj 73/13, 75/15, 27/16, 110/17, 30/18 i 70/19) i Pravilnika o zaštitnim i sigurnosnim zonama oko vojnih lokacija i građevina („Narodne novine“ broj 122/15), obavještavamo vas da je u postupku izrade VIII. Izmjena i dopuna Prostornog plana uređenja Grada Petrinje potrebno zadržati postojeću zonu posebne namjene i zaštitne i sigurnosne zone za vojarnu “Pukovnik Predrag Matanović” Petrinja.

U daljnjem postupku izrade plana potrebno je dostaviti na uvid prijedlog plana kako bismo se mogli očitovati o eventualnom utjecaju predmetnih izmjena i dopuna na područja od važnosti za obranu.

SZ/TR

S poštovanjem,

VODITELJ SLUŽBE

Slaven Jašić, dipl.ing.grad.



Dostaviti:

- naslovu
- pismohrana



REPUBLIKA HRVATSKA
MINISTARSTVO UNUTARNJIH POSLOVA
RAVNATELJSTVO CIVILNE ZAŠTITE
PODRUČNI URED CIVILNE ZAŠTITE ZAGREB
SLUŽBA CIVILNE ZAŠTITE SISAK
ODJEL INSPEKCIJE

KLASA: 245-02/23-11/75
URBROJ: 511-01-364-23-2
Sisak, 24. veljače 2023.



REPUBLIKA HRVATSKA
SISAČKO-MOSVAČKA ŽUPANIJA
2178/06 - GRAD PETRINJA

Primljeno:	6. 6. 2023.
Službena oznaka:	50-02/22-00/14-03
Organizacija:	14-03
Uredbeni broj:	507-15-38
Pril.	-
Vrij.	-

GRAD PETRINJA
Upravni odjel za prostorno uređenje, graditeljstvo i
komunalne djelatnosti
PETRINJA

Predmet: VIII. Izmjene i dopune Prostornog plana uređenja Grada Petrinje
- podaci, dostavljaju se -

U skladu sa člankom 23. Zakona o zaštiti od požara ("Narodne novine" broj 92/10. i 114/22.), dostavljamo am sljedeće podatke iz područja zaštite od požara i eksplozija za izradu VIII. Izmjene i dopune Prostornog plana uređenja Grada Petrinje koje je potrebno ugraditi u tekstualni dio plana:

1. Prilikom izrade predmetnog plana obvezno koristiti odredbe važećih propisa kojima se regulira projektiranje i izgradnja vatrogasnih pristupa i hidrantske mreže za gašenje požara.
2. U svrhu sprečavanja širenja vatre i dima unutar građevina, sprečavanje širenja požara na susjedne građevine, omogućavanje sigurne evakuacije osoba iz građevina te zaštite spašavatelja, građevine je potrebno projektirati prema odredbama važećih propisa kojima se regulira otpornosti na požar i drugim zahtjevima koje građevine moraju zadovoljiti u slučaju požara.
3. Tehničke uvjete i normative za siguran transport tekućih i plinovitih ugljikovodika magistralnim plinovodima te plinovodima za međunarodni transport, kao i tehničke uvjete i normative za mjere zaštite ljudi i imovine i zaštite plinovoda te postrojenja i uređaja koji su njihovim sastavnim dijelom projektirati prema odredbama važećih propisa kojima se regulira problematika sigurnog transporta tekućih i plinovitih ugljikovodika magistralnim naftovodima i plinovodima, te naftovodima i plinovodima za međunarodni transport.
4. Prostori i građevine za skladištenje, držanje i promet zapaljivih tekućina i plinova moraju se projektirati sukladno važećim propisima, tehničkim normativima i normama, a iznimno, kao i u slučajevima nedostatka hrvatskih propisa mogu se primijeniti strani propisi, tehnička pravila ili primijenjene znanstvene spoznaje, uz prethodno odobrenje Ministarstva unutarnjih poslova.
5. Plinske kotlovnice projektirati i izvoditi sukladno odredbama važećih propisa kojima se regulira projektiranje i izgradnja plinskih kotlovnica.
6. Prilikom određivanja mjesta gdje će se proizvoditi, skladištiti ili koristiti eksplozivne tvari na odgovarajući način, glede sigurnosnih udaljenosti primijeniti odredbe važećih propisa kojima se regulira problematika eksplozivnih tvari.

7. U slučaju određivanja mjesta za poslovne prostore za proizvodnju oružja, promet oružja i streljiva te popravljnje i prepravljnje oružja, na odgovarajući način primijeniti odredbe važećih propisa kojima se reguliraju mjere zaštite od požara poslovnih prostorija za proizvodnju oružja, promet oružja i streljiva te popravljnje i prepravljnje oružja.
8. Ugostiteljske prostore projektirati i izvoditi prema odredbama važećih propisa kojima se regulira zaštita od požara ugostiteljskih objekata.
9. Sustave za dojavu požara projektirati i izvesti prema važećim propisima kojima se regulira projektiranje i izvedba istih.
10. Stabilne sustave za gašenje požara projektirati i izvesti prema važećim propisima i uputama proizvođača.
11. Skladišta je potrebno projektirati i izvesti prema odredbama važećih propisa kojima se regulira zaštita skladišta od požara i eksplozija.
12. Prilikom projektiranja i izvedbe elektroenergetskih postrojenja primijeniti odredbe važećih propisa kojima se regulira zaštita od požara i eksplozija istih.
13. Prilikom projektiranja i izvedbe zahvata u prostoru gdje se predviđa korištenje zapaljivih tekućina i plinova te gdje postoje prostori ugroženi eksplozivnom atmosferom primijeniti odredbe važećih propisa kojima se regulira problematika prostora ugroženih eksplozivnom atmosferom.
14. Za izgradnju, dogradnju i rekonstrukciju građevina određenih posebnim propisom iz područja zaštite od požara potrebno je izraditi elaborat zaštite od požara kao podlogu za projektiranje mjera zaštite od požara u glavnom projektu predmetnog zahvata u prostoru.
15. Za zahvate u prostoru koji su određeni posebnim propisom o gradnji i propisima iz područja zaštite od požara potrebno je od ovog tijela ishoditi potvrdu da su u glavnom projektu primijenjene propisane mjere zaštite od požara.
16. Prilikom projektiranja pojedinog zahvata u prostoru primijeniti propise vezane za zaštitu od požara koji su važeći u trenutku izrade projektne dokumentacije.

S poštovanjem,

VODITELJ ODJELA

Ivica Skrlin



Dostaviti:

1. Naslov;
2. Pismohrana

VIII. IZMJENE I DOPUNE PROSTORNOG PLANA UREĐENJA GRADA PETRINJE
- PRILOZI PLANA -



REPUBLIKA HRVATSKA
SISAČKO-MOSLAVAČKA ŽUPANIJA
Upravni odjel za prostorno uređenje,
graditeljstvo i obnovu
Rimska 28, SISAK
KLASA: 350-02/22-01/65
URBROJ: 2176-08/01-22-2
Sisak, 25. srpanj 2022. god.

REPUBLIKA HRVATSKA
SISAČKO-MOSLAVAČKA ŽUPANIJA
2176/08 - GRAD PETRINJA

Primljeno:	28-07-2022		
Klasifikacijska oznaka:	350-02/22-01	Org. jed.	11-02
Uredbena oznaka:	2176-08/01-22-2	Pril.	Vrij.
		.	-

Grad Petrinja
Upravni odjel za prostorno uređenje, graditeljstvo,
i komunalne djelatnosti
Ivana Gundulića 2.
44250 Petrinja

PREDMET: VIII. izmjene i dopune Prostornog plana uređenja Grada Petrinje

Veza Vaš broj KLASA:350-01/22-01/11
URBROJ:2176-06-07/11-22-6 od 18. srpnja 2022. godine

Poštovani,

temeljem Vašeg zahtjeva iz veze, obavještavamo Vas da nemamo posebnih zahtjeva za VIII. izmjene i dopune Prostornog plana uređenja Grada Petrinje, ali napominjemo da su u tijeku IV. i V. izmjene Prostornog plana Sisačko-moslavačke županije, te da prilikom izrade Plana obratite na pozornost na izmijenjene dijelove iz Plana županije koji se tiču i Grada Petrinje.

Također napominjemo da, obzirom da se dio plana odnosi na sunčanu elektranu, obratite pozornost na veličinu i snagu iste, budući da sve elektrane od 10-20 kW su zahvati županijskog značaja.

Obzirom na planove županije i grada molim da obratite pozornost na prostor Voćarsko vinogradarske škole u Petrinji, te kroz provedbene odredbe Plana omogućite razvoj projekta navedene škole.

S poštovanjem



Privremena pročelnica

Blanka Bobetko Majstorović, dipl. ing.

Dostaviti:

- 1) Naslov
- 2) spis



REPUBLIKA HRVATSKA
Sisačko-moslavačka županija
Upravni odjel za prostorno uređenje, graditeljstvo i
obnovu
Odsjek za prostorno uređenje, graditeljstvo i
nekretnine

KLASA: 350-01/23-01/13
URBROJ: 2176-08/12-23-2
Sisak, 14.02.2023.

REPUBLIKA HRVATSKA
SISAČKO-MOSLAVAČKA ŽUPANIJA
2176/06 - GRAD PETRINJA

Primiteno:	17-02-2023
Službeni broj:	SSD-02/22-09/11-02
Uredbena broj:	W16-08/22-05-23

PREDMET: VIII. Izmjene i dopune Prostornog plana uređenja Grada Petrinje

- **Mišljenje, daje se**

Poštovani,

Temeljem zahtjeva Grada Petrinja, Upravnog odjela za prostorno uređenje, graditeljstvo i komunalne djelatnosti (KLASA: 351-02/22-01/11, URBROJ: 2176-6-07/11-23-29 od 25.01.2022. godine), a sukladno odredbama članka 90. stavak 1. Zakona o prostornom uređenju („Narodne novine“ broj 153/13, 65/17, 114/18, 39/19, 98/19) i prema članku 2. Odluke o izmjenama i dopunama Odluke o izradi VIII. Izmjena i dopuna Prostornog plana uređenja Grada Petrinje izdajemo mišljenje da nemamo uvjeta prilikom izrade Plana. Prilikom izrade VIII. Izmjena i dopuna Prostornog plana uređenja Grada Petrinje molimo pridržavati se odredbi VI. Izmjena i dopuna Prostornog plana Sisačko-moslavačke županije kako bi se uskladile odredbe oba Plana, a prijedlog Plana VI. Izmjena i dopuna Prostornog plana Sisačko-moslavačke županije će biti na javnoj raspravi 20. veljače 2023. i trajati do 28. veljače 2023

PROČELNICA

Blanka Bobetko-Majstorović, dipl.ing.biolo.

DOSTAVITI:

1. Grad Petrinja, Upravni odjel za prostorno uređenje, graditeljstvo i komunalne djelatnosti, Ulica Braće Hanžek 19, 44250 Petrinja

BLANKA BOBETKO-MAJSTOROVIĆ
HR-30736350987



Elektronički potpisano: 15.02.2023T13:34:05 (UTC:2023-02-15T12:34:05Z)

Provjera: <https://epotpis.rsd.hr/provjera>
Broj zapisa: eIdoc:350-0a7b-4699-809f-dc50856fc2db

Sisačko-moslavačka županija
Upravni odjel za prostorno uređenje, graditeljstvo i obnovu





**ZAVOD ZA PROSTORNO UREĐENJE
SISAČKO - MOSLAVAČKE ŽUPANIJE**

Trg bana J. Jelačića 6, 44 000 Sisak¹⁾,
tel. 044/ 521- 008; www.zpusmz.hr

REPUBLIKA HRVATSKA
SISAČKO-MOSLAVAČKA ŽUPANIJA
217606 - GRAD PETRINJA

Primljeno: 11-08-2022		
Šifra prijavitelja	Org. jed.	
350-02/22-01/11		07
Uredbeni broj	Prih.	Vrij.
176-117-22-		

KLASA: 350-02/22-02/03
URBROJ: 2176-117-03-22-2
Sisak, 4.08.2022.

**GRAD PETRINJA
UPRAVNI ODJEL ZA PROSTORNO UREĐENJE,
GRADITELJSTVO I KOMUNALNE DJELATNOSTI
Braće Hanžeka 19, 44250 PETRINJA**

**Predmet: VIII. izmjene i dopune Prostornog plana uređenja Grada Petrinje
- dostava zahtjeva**

Veza:KLASA: 350-02/22-01/11, URBROJ:2176-6-07/11-22-6 od 18.07.2022. god.

Temeljem vašeg zahtjeva, broj gornji, sukladno članku 92. Zakona o prostornom uređenju („Narodne novine“ br. 153/13., 65/17., 114/18., 39/19. i 98/19.), dostavljamo planske smjernice kako slijedi:

- VIII. izmjene i dopune Prostornog plana uređenja Grada Petrinje trebaju biti izrađene u skladu s važećim Prostornim planom Sisačko-moslavačke županije („Službeni glasnik Sisačko-moslavačke županije“, broj 4/01., 12/10., 10/17. 12/19. i 23/19. - pročišćeni tekst)
- sukladno Uputi Ministarstva prostornog uređenja, graditeljstva i državne imovine, Uprave za prostorno uređenje i dozvole državnog značaja (KLASA:350-01/21-01/213, Urbroj.531-06-01-01/01-21-4, od 10. rujna 2021. godine), u postupku izrade Plana, potrebno je kao stručnu podlogu koristiti Studiju o seizmički induciranim efektima Petrinjske potresne serije 2020. – 2021. - u kojoj je provedena preliminarna identifikacija rizičnih geoloških procesa i pojava: likvefakcije, vrtača i klizišta, te ugraditi odgovarajuće planske mjere i rezultate Studije u Plan. Studija je dostupna za preuzimanje u modulu eKatalog prostornih planova, Informacijskog sustava prostornog uređenja (ISPU) s identifikacijskom oznakom HR-ISPU-OST1-00003-R01.

Za suradnju, tijekom cjelokupnog postupka izrade predmetnog plana, stojimo na raspolaganju, te vas za sve prostorne podatke, upućujemo na mrežnu stranicu Zavoda: <https://www.zpusmz.hr/>, a za dostavu podataka (tekstualnih u pdf formatu, grafičkih u dwg formatu) na e-mail: zavod@zpusmz.hr.

S poštovanjem,

RAVNATELJ:



Domagoj Orlić, dipl. ing. prom.

Dostaviti:

1. Naslov
2. Pismohrana, ovdje

¹⁾ privremena, adresa za dostavu pošte: Ulica M. Gupca 12, 44000 SISAČ



Sektor za pripremu, građenje i rekonstrukciju
Odjel za strateško planiranje
KLASA: 350-02/15-01/78
URBROJ: 345-400-440/160-23-27
Zagreb, 20. 2. 2023.

REPUBLIKA HRVATSKA
SISAČKO-MOSLAVAČKA ŽUPANIJA
217006 - GRAD PETRINJA

Prihvaćeno:	07-03-2023	Org. jed.	
Klasifikacijska oznaka:	350-02/15-01/78		07
Uredbeni broj:	345-400-440	Pril.	-
		Vrij.	-

SISAČKO-MOSLAVAČKA ŽUPANIJA
GRAD PETRINJA

Upravni odjel za prostorno uređenje, graditeljstvo
i komunalne djelatnosti
Ivana Gundulića 2
44250 PETRINJA

**Predmet: VIII. Izmjene i dopune Prostornog plana uređenja Grada Petrinje
- dostava planskih smjernica**

Vašim dopisom, KLASA: 351-02/22-01/11, URBROJ: 2176-6-07/11-23-30 od 25. siječnja 2023. godine (zaprimljenim u Hrvatske ceste d.o.o. 13. veljače 2023. god.) uputili ste nam zahtjev za dostavom planskih smjernica za izradu VIII. Izmjena i dopuna Prostornog plana uređenja Grada Petrinje i uz dopis priložili Odluku o izmjenama i dopunama Odluke o izradi VIII. Izmjena i dopuna Prostornog plana uređenja Grada Petrinje.

U čl. 1. Odluke o izmjenama i dopunama Odluke o izradi VIII. Izmjena i dopuna Prostornog plana uređenja Grada Petrinje navedeno je da se u čl. 4. stavku 1. Odluke o izradi VIII. Izmjena i dopuna Prostornog plana uređenja Grada Petrinje alineja 1. mijenja te sada glasi: „...planiranje izdvojenih zona gospodarske namjene – sunčane elektrane na zemljištima planske oznake P3...“, a u nastavku se navode katastarske čestice na kojima se planira navedeni zahvat.

Temeljem poziva za dostavom planskih smjernica, u skladu s člankom 92. Zakona o prostornom uređenju („Narodne novine“ broj 153/13, 65/17, 114/18, 39/19 i 98/19) i člankom 82. Zakona o cestama („Narodne novine“ broj 84/11, 22/13, 54/13, 148/13, 92/14, 110/19, 144/21, 114/22 i 4/23) Hrvatske ceste d.o.o. iznose sljedeće:

Za planirani priključak na državnu cestu potrebno je ishoditi uvjete Hrvatskih cesta d.o.o., izraditi projektnu dokumentaciju u skladu s Pravilnikom o uvjetima za projektiranje i izgradnju priključaka i prilaza na javnu cestu („Narodne novine“ broj 95/14) te ishoditi potrebne suglasnosti Hrvatskih cesta d.o.o., sve u skladu s člankom 51. Zakona o cestama („Narodne novine“ broj 84/11, 22/13, 54/13, 148/13, 92/14, 110/19, 144/21, 114/22 i 04/23).

U cilju zaštite državne ceste, a vezano uz smještaj novih instalacija, objekata i kolektorskih ploča potrebno je poštivati zaštitni pojas uz cestu u skladu s člankom 55. Zakona o cestama („Narodne novine“ broj 84/11, 22/13, 54/13, 148/13, 92/14, 110/19, 144/21, 114/22 i 04/23).

Sve navedeno potrebno je upisati u Odredbe za provedbu predmetnog PPUG-a.

S poštovanjem

Direktor Sektora

Darko Šošić, dipl.ing.građ.

Co:-Pismohrana

Hrvatske ceste d.o.o. za upravljanje, građenje i održavanje državnih cesta

Vočičina 3, 10 000 Zagreb | +385 1 4722 555 | javnost@hrvatske-ceste.hr | www.hrvatske-ceste.hr
Trgovački sud u Zagrebu | MBS 080391653 | MB 1554972 | Temeljni kapital: 14.252.410,00 EUR, uplaćen u cijelosti.
OIB 55545787885 | Uprava: Josip Škorić, predsjednik | Alen Levenić | Željana Šikić
Erste&Steiermärkische Bank d.d. | IBAN: HR43 2402 0061 1005 7949 0



HŽ INFRASTRUKTURA

10000 Zagreb, Mihanovićevea 12

SEKTOR ZA RAZVOJ, PRIPREMU
I PROVEDBU INVESTICIJA I EU
FONDOVA

tel: +385 (0)1 4534538
fax: +385 (0)1 4584885
e-mail: sebastijan.kamenscak@hzinfra.hr
naš broj i znak: 6489/22, 1.3.1. SK
vaš broj i znak: KLASA: 350-02/22-01/11
URBROJ: 2176-6-07/11-22-6
datum: 04.08.2022.

SISAČKO-MOSLAVAČKA ŽUPANIJA
GRAD PETRINJA

REPUBLIKA HRVATSKA
SISAČKO-MOSLAVAČKA ŽUPANIJA
2176/00 - GRAD PETRINJA
Upravni odjel za prostorno
uređenje, graditeljstvo i
komunalne djelatnosti

Primljeno:	11-08-2022	Ivana Gundulića 2
Klasifikacijska oznaka:		Gr. jed. 44250 Petrinja
350-02/22-01/11		07
Uredžbeni broj:	Pril.	Vrij.
0-22-	-	-

**Predmet: Izrada VIII. Izmjena i dopuna Prostornog plana uređenja Grada Petrinje
- Dostava zahtjeva**

Temeljem dopisa Grada Petrinje u vezi dostave zahtjeva o izradi VIII. Izmjena i dopuna PPUG Petrinje, dostavljamo Vam sljedeće:

Obzirom na razloge predmetnih izmjena i dopuna Plana koji su navedeni u Odluci o izradi VIII. Izmjena i dopuna PPUG Petrinje, HŽ Infrastruktura d.o.o. nema dodatnih zahtjeva na predmetne izrade VIII. Izmjena i dopuna PPUG Petrinje.

Međutim, prilikom prethodnih izmjena u članku 150. Odredbi za provedbu nije dobro izmijenjen naziv željezničke pruge, a koji smo tražili u prethodnim poslanim dopisima. U javnoj raspravi VII. izmjena i dopuna PPUG Petrinje je navedeno: „željeznička pruga od značaja za lokalni promet Sisak Caprag – Petrinja – Karlovac dio“ i iza toga dodano „(dio pruge Sisak Caprag - Petrinja oznake L210)“, te molimo da se isto izmjeni.

Stupanjem na snagu Odluke o razvrstavanju željezničkih pruga (NN 3/2014) ukinuta je željeznička pruga od značaja za lokalni promet L217 Sisak Caprag – Petrinja – Karlovac, te je uvedena željeznička pruga od značaja za lokalni promet L210 Sisak Caprag – Petrinja (dionica pruge od Petrinje prema Karlovcu je ukinuta, te demontirana). Na željezničkoj pruzi L210 promet je obustavljen, odnosno željeznička pruga je izvan prometa.

Nadalje, Temeljem Uredbe o razvrstavanju željezničkih pruga (NN 84/21), željezničke pruge u Republici Hrvatskoj razvrstavaju se na pruge za međunarodni promet, pruge za regionalni promet i pruge za lokalni promet, te je prema navedenom kod naziva željezničke pruge potrebno izbrisati tekst „od značaja“.

Postojeća željeznička pruga je „željeznička pruga za lokalni promet L210 Sisak Caprag – Petrinja“.

S poštovanjem,

DIREKTOR SEKTORA ZA RAZVOJ, PRIPREMU I
PROVEDBU INVESTICIJA I EU FONDOVA

Mirko Franović, dipl. ing. građ.



HŽ INFRASTRUKTURA d.o.o. ZAGREB, Mihanovićevea 12, TRGOVAČKI SUD U ZAGREBU, MBS: 080590485, OIB: 39901919995.
Naziv i sjedište banke: Privredna banka Zagreb d.d., Zagreb, Radnička cesta 50, BROJ RAČUNA: HR4423400091110252804,
TEMELJNI KAPITAL: 224.188.000,00 kuna,
PREDSJEDNIK UPRAVE: Ivan Kršić, dipl. ing. građ.
ČLANOVI UPRAVE: mr. sc. Darko Barišić, dipl. ing.; Marijan Čučić, dipl. ing.; mr. sc. Damir Lončarić, dipl. ing. stroj.; Subhi Tawfiq, mag. ing. traff.



HŽ INFRASTRUKTURA
10000 Zagreb, Mihanovićeveva 12

SEKTOR ZA RAZVOJ, PRIPREMU
I PROVEDBU INVESTICIJA I EU
FONDOVA

tel: +385 (0)1 4534538
fax: +385 (0)1 4584885
e-mail: sebastijan.kamenscak@hzinfra.hr
naš broj i znak: 1215/23; 1.3.1. SK
vaš broj i znak: KLASA: 351-02/22-01/11
URBROJ: 2176-6-07/11-23-29
datum: 14.02.2023.

SISAČKO-MOSLAVAČKA ŽUPANIJA
GRAD PETRINJA
Upravni odjel za prostorno
uređenje, graditeljstvo i
komunalne djelatnosti
Ivana Gundulića 2
44250, Petrinja

SISAČKO-MOSLAVAČKA ŽUPANIJA	
GRAD PETRINJA	
17-02-2023	
351-02/22-01/11	11
0.23-29	

**Predmet: Izrada VIII. Izmjena i dopuna Prostornog plana uređenja Grada Petrinje
- Dostava mišljenja**

Temeljem dopisa Grada Petrinje u vezi dostave mišljenja o izradi VIII. Izmjena i dopuna PPUG Petrinje, dostavljamo Vam sljedeće:

Obzirom na razloge predmetnih izmjena i dopuna Plana koji su navedeni u Odluci o izmjenama i dopunama Odluke o izradi VIII. Izmjena i dopuna PPUG Petrinje, HŽ Infrastruktura d.o.o. nema dodatnih zahtjeva na predmetne izradbe VIII. Izmjena i dopuna PPUG Petrinje.

Međutim, molimo da se uvažavaju zahtjevi dostavljeni našim dopisom broj 6489/22, 1.3.1. SK od dana 04. kolovoza 2022. godine.

S poštovanjem,

DIREKTOR SEKTORA ZA RAZVOJ, PRIPREMU I
PROVEDBU INVESTICIJA I EU FONDOVA

Mirko Franović, dipl. ing. građ.



HŽ INFRASTRUKTURA d.o.o. ZAGREB, Mihanovićeveva ulica 12, TRGOVAČKI SUD U ZAGREBU, MBS: 080590485, OIB 39901919995,
Naziv i sjedište banke: Privredna banka Zagreb d.d., Zagreb, Radnička cesta 50, BROJ RAČUNA: HR4423400091110252804,
TEME LJNI KAPITAL: 224.188.000,00 kuna / 29.754.860,97 eura (fiksni tečaj konverzije 7,5345)
PREDSJEDNIK UPRAVE: Ivan Kršić, dipl. ing. građ.
ČLANOVI UPRAVE: mr. sc. Darko Barišić, dipl. ing.; Marijan Čučić, dipl. ing.; mr. sc. Damir Lončarić, dipl. ing. stroj.; Subhi Tawfiq, mag. ing. traff.



REPUBLIKA HRVATSKA
SISAČKO-MOSLAVAČKA ŽUPANIJA
2176/06 - GRAD PETRINJA

Primljeno:	01-08-2022
Klasifikacijska oznaka:	Org. jed.
350-02/22-01	11 07
Uredbeni broj:	Pril. Vrij.
376-22-10	-

KLASA: 350-05/22-01/252
URBROJ: 376-05-3-22-02
Zagreb, 21. srpnja 2022.

Republika Hrvatska
Sisačko-moslavačka županija
Grad Petrinja
I. Gundulića 2
44250 Petrinja

Upravni odjel za prostorno uređenje, graditeljstvo i zaštitu okoliša

Predmet: Grad Petrinja
VIII. Izmjene i dopune Prostornog plana uređenja Grada Petrinje
zahtjevi – smjernice za izradu

Veza: Vaš dopis KLASA: 350-02/22-01/11, URBROJ: 2176-6-07/11-22-6 od 18. srpnja 2022.

Poštovani,

temeljem vašega zahtjeva obavještavamo vas da je prema odredbi čl. 3. Zakona o elektroničkim komunikacijama (NN br. 76/22; dalje: ZEK), elektronička komunikacijska infrastruktura, obavljanje djelatnosti elektroničkih komunikacijskih mreža i usluga, prostorno planiranje, gradnja, održavanje, razvoj i korištenje elektroničkih komunikacijskih mreža, elektroničke komunikacijske infrastrukture i druge povezane opreme te upravljanje i uporaba radiofrekvencijskog spektra, adresnog i brojevnog prostora, kao prirodno ograničenih općih dobara, od interesa su za Republiku Hrvatsku i da se prema odredbi iz čl. 59. st. 2. ZEK-a elektronička komunikacijska infrastruktura mora planirati u dokumentima prostornog uređenja. Temeljem odredbi čl. 59. st. 3. ZEK-a, Hrvatska regulatorna agencija za mrežne djelatnosti (dalje: HAKOM) u postupku donošenja dokumenata prostornog uređenja donosi prethodno mišljenje kojim se potvrđuje da se dokumentom prostornog uređenja uređuje gradnja elektroničke komunikacijske infrastrukture i druge povezane opreme u skladu s pravilnicima ZEK-a i u skladu s Uredbom o mjerilima razvoja elektroničke komunikacijske infrastrukture i druge povezane opreme (NN br. 131/12 i 92/15). Također, temeljem odredbi iz čl. 59. st. 11. ZEK-a, HAKOM utvrđuje i izdaje zahtjeve i mišljenja u postupku izrade i donošenja dokumenata prostornog uređenja.

Sukladno odredbama iz čl. 76. Zakona o prostornom uređenju (NN br. 153/13) prostorni plan općine određuje koridore infrastrukture značajne za grad, odnosno općinu, dakle određuje i koridore elektroničke komunikacijske infrastrukture. U skladu s prethodno navedenim zakonskim odredbama predmetni PPUO treba sadržavati smjernice za izgradnju nove i rekonstrukciju-širenje postojeće elektroničke komunikacijske infrastrukture kako slijedi:

Novu elektroničku komunikacijsku infrastrukturu za pružanje javnih komunikacijskih usluga putem elektroničkih komunikacijskih vodova, odrediti planiranjem koridora primjenjujući slijedeća načela:

- za gradove i naselja gradskog obilježja: podzemno u zoni pješačkih staza ili zelenih površina;

HRVATSKA REGULATORNA AGENCIJA ZA MREŽNE DJELATNOSTI

Ulica Roberta Frangeša-Mihanovića 9, 10110 Zagreb / OIB: 87950783661 / Tel: (01) 7007 007, Faks: (01) 7007 070 / www.hakom.hr

TEL: +385 1 7007 007 FAX: +385 1 7007 070 WWW: WWW.HAKOM.HR

- za ostala naselja: podzemno i/ili nadzemno u zoni pješačkih staza ili zelenih površina;
- za međunarodno, magistralno i međumjesno povezivanje: podzemno slijedeći koridore prometnica ili željezničkih pruga. Iznimno kada je to moguće, samo radi bitnog skraćivanja trasa, koridor se može planirati i izvan koridora prometnica ili željezničkih pruga vodeći računa o pravu vlasništva.
- Za izgrađenu elektroničku komunikacijsku infrastrukturu za pružanje javnih komunikacijskih usluga putem elektroničkih komunikacijskih vodova planirati dogradnju, odnosno rekonstrukciju te eventualno proširenje radi implementacije novih tehnologija i/ili kolokacija odnosno potreba novih operatora, vodeći računa o pravu zajedničkog korištenja od strane svih operatora.
- Novu elektroničku komunikacijsku infrastrukturu za pružanje komunikacijskih usluga putem elektromagnetskih valova, bez korištenja vodova, odrediti planiranjem postave baznih stanica i njihovih antenskih sustava na antenskim prihvata na izgrađenim građevinama i rešetkastim i/ili jednocjevnim stupovima u gradovima, naseljima i izvan njih, bez detaljnog definiranja (točkastog označavanja) lokacija različito za:
 - gradove i gusto naseljena područja ili njihove dijelove i to posebno za brdovita i posebno za ravničasta područja;
 - ostala naselja i to posebno za brdovita i posebno za ravničasta područja;vodeći računa o mogućnosti pokrivanja tih područja radijskim signalom koji će se emitirati radijskim sustavima smještenim na te antenske prihvate (zgrade i/ili stupove) uz načelo zajedničkog korištenja od strane svih operatora-koncesionara, gdje god je to moguće.

Prostorni planovi ne smiju sadržavati nazive tvrtki (operatora), uređaja i nazivlja kojima bi se moglo narušiti pravo na ravnopravno tržišno natjecanje.

Podatke o postojećoj elektroničkoj komunikacijskoj infrastrukturi u zoni obuhvata plana kao i podatke o pokrivenosti područja radijskim signalom operatora pokretnih komunikacija, projektant-planer prikuplja od nadležnog ureda za katastar, operatora za pružanje elektroničkih komunikacijskih usluga uz uporabu radiofrekvencijskog spektra i operatora za pružanje elektroničkih komunikacijskih usluga putem elektroničkih komunikacijskih vodova. Popis u privitku.

Prije prihvaćanja Konačnog prijedloga PPU-a, nositelj izrade dužan je pribaviti mišljenje HAKOM-a.

S poštovanjem,

RAVNATELJ
mr.sc. Miran Gosta
(elektronički potpisala ovlaštena osoba)

Privitak (1)

1. Popis operatora

Dostaviti:

1. Naslovu preporučeno





REPUBLIKA HRVATSKA
SISAČKO-MOSLAVAČKA ŽUPANIJA
2176/06 - GRAD PETRINJA

Primljeno: 17-02-2023	
Klasifikacija: 350-02/22-01/11	Drž. pos. 01
Uredbeni broj: 0-23-31	VI

KLASA: 350-05/22-01/252
URBROJ: 376-05-3-23-04
Zagreb, 13. veljače 2023.

Republika Hrvatska
Sisačko-Moslavačka županija
Grad Petrinja
Upravni odjel za prostorno uređenje,
graditeljstvo i zaštitu okoliša
I. Gundulića 2
44250 Petrinja

Predmet: Grad Petrinja
VIII. Izmjene i dopune Prostornog plana uređenja Grada Petrinje
zahtjevi – smjernice za izradu

Veza: Vaš dopis KLASA:351-02/22-01/11, URBROJ: 2176-6-07/11-23-29, od 25. siječnja 2022.

Poštovani,

temeljem vašega zahtjeva obavještavamo vas da je prema odredbi čl. 3. Zakona o elektroničkim komunikacijama (NN br. 76/22; dalje: ZEK), elektronička komunikacijska infrastruktura, obavljanje djelatnosti elektroničkih komunikacijskih mreža i usluga, prostorno planiranje, gradnja, održavanje, razvoj i korištenje elektroničkih komunikacijskih mreža, elektroničke komunikacijske infrastrukture i druge povezane opreme te upravljanje i uporaba radiofrekvencijskog spektra, adresnog i brojevnog prostora, kao prirodno ograničenih općih dobara, od interesa su za Republiku Hrvatsku i da se prema odredbi iz čl. 59. st. 2. ZEK-a elektronička komunikacijska infrastruktura mora planirati u dokumentima prostornog uređenja. Temeljem odredbi čl. 59. st. 3. ZEK-a, Hrvatska regulatorna agencija za mrežne djelatnosti (dalje: HAKOM) u postupku donošenja dokumenata prostornog uređenja donosi prethodno mišljenje kojim se potvrđuje da se dokumentom prostornog uređenja uređuje gradnja elektroničke komunikacijske infrastrukture i druge povezane opreme u skladu s pravilnicima ZEK-a i u skladu s Uredbom o mjerilima razvoja elektroničke komunikacijske infrastrukture i druge povezane opreme (NN br. 131/12, 92/15 i 10/21). Također, temeljem odredbi iz čl. 59. st. 11. ZEK-a, HAKOM utvrđuje i izdaje zahtjeve i mišljenja u postupku izrade i donošenja dokumenata prostornog uređenja.

Sukladno odredbama iz čl. 76. Zakona o prostornom uređenju (NN br. 153/13) prostorni plan općine određuje koridore infrastrukture značajne za grad, odnosno općinu, dakle određuje i koridore elektroničke komunikacijske infrastrukture. U skladu s prethodno navedenim zakonskim odredbama predmetni PPU treba sadržavati smjernice za izgradnju nove i rekonstrukciju-širenje postojeće elektroničke komunikacijske infrastrukture kako slijedi:

Novu elektroničku komunikacijsku infrastrukturu za pružanje javnih komunikacijskih usluga putem elektroničkih komunikacijskih vodova, odrediti planiranjem koridora primjenjujući slijedeća načela:

HRVATSKA REGULATORNA AGENCIJA ZA MREŽNE DJELATNOSTI

Ulica Roberta Frangeša-Mihanovića 9, 10110 Zagreb / OIB: 87950783661 / Tel: (01) 7007 007, Faks: (01) 7007 070 / www.hakom.hr



- za gradove i naselja gradskog obilježja: podzemno u zoni pješačkih staza ili zelenih površina;
- za ostala naselja: podzemno i/ili nadzemno u zoni pješačkih staza ili zelenih površina;
- za međunarodno, magistralno i međumjesno povezivanje: podzemno slijedeći koridore prometnica ili željezničkih pruga. Iznimno kada je to moguće, samo radi bitnog skraćivanja trasa, koridor se može planirati i izvan koridora prometnica ili željezničkih pruga vodeći računa o pravu vlasništva.
- Za izgrađenu elektroničku komunikacijsku infrastrukturu za pružanje javnih komunikacijskih usluga putem elektroničkih komunikacijskih vodova planirati dogradnju, odnosno rekonstrukciju te eventualno proširenje radi implementacije novih tehnologija i/ili kolokacija odnosno potreba novih operatora, vodeći računa o pravu zajedničkog korištenja od strane svih operatora.
- Novu elektroničku komunikacijsku infrastrukturu za pružanje komunikacijskih usluga putem elektromagnetskih valova, bez korištenja vodova, odrediti planiranjem postave baznih stanica i njihovih antenskih sustava na antenskim prihvataima na izgrađenim građevinama i rešetkastim i/ili jednocjevnim stupovima u gradovima, naseljima i izvan njih, bez detaljnog definiranja (točkastog označavanja) lokacija različito za:
 - gradove i gusto naseljena područja ili njihove dijelove i to posebno za brdovita i posebno za ravničasta područja;
 - ostala naselja i to posebno za brdovita i posebno za ravničasta područja;vodeći računa o mogućnosti pokrivanja tih područja radijskim signalom koji će se emitirati radijskim sustavima smještenim na te antenske prihvate (zgrade i/ili stupove) uz načelo zajedničkog korištenja od strane svih operatora-koncesionara, gdje god je to moguće.

Prostorni planovi ne smiju sadržavati nazive tvrtki (operatora), uređaja i nazivlja kojima bi se moglo narušiti pravo na ravnopravno tržišno natjecanje.

Podatke o postojećoj elektroničkoj komunikacijskoj infrastrukturi u zoni obuhvata plana kao i podatke o pokrivenosti područja radijskim signalom operatora pokretnih komunikacija, projektant-planer prikuplja od nadležnog ureda za katastar, operatora za pružanje elektroničkih komunikacijskih usluga uz uporabu radiofrekvencijskog spektra i operatora za pružanje elektroničkih komunikacijskih usluga putem elektroničkih komunikacijskih vodova. Popis u privitku.

Prije prihvaćanja Konačnog prijedloga PPU-a, nositelj izrade dužan je pribaviti mišljenje HAKOM-a.

S poštovanjem,

RAVNATELJ
mr.sc. Miran Gosta
(elektronički potpisala ovlaštena osoba)

Privitak (1)

1. Popis operatora

Dostaviti:

1. Naslovu preporučeno



VIII. IZMJENE I DOPUNE PROSTORNOG PLANA UREĐENJA GRADA PETRINJE
- PRILOZI PLANA -

POPIS OPERATORA ZA PRUŽANJE ELEKTRONIČKIH KOMUNIKACIJSKIH USLUGA PUTEM ELEKTRONIČKIH
KOMUNIKACIJSKIH VODOVA

1	HRVATSKI TELEKOM d.d.	Harambašićeva 39	10000 Zagreb	01/49 18 658	Odjel za elektroničko komunikacijsku infrastrukturu (EKI) Web sučelje: https://eki-zahtjevi.t.ht.hr
2	OT-OPTIMA TELEKOM d.d.	Bani 75a, Zagreb	10010 Zagreb	01/5554 559	Odsjek za upravljanje mrežnom infrastrukturom Web sučelje: https://eki-izjave.optinet.hr
3	A1 Hrvatska d.o.o.	Vrtni put 1, Zagreb	10000 Zagreb	01/4691 884	Odjel fiksne pristupne mreže infrastruktura@A1.hr

POPIS KONCESIONARA ZA PRUŽANJE ELEKTRONIČKIH KOMUNIKACIJSKIH
USLUGA UZ UPORABU RF SPEKTRA

	NAZIV KONCESIONARA	ADRESA	KONTAKT OSOBA	TEL/FAX	E-MAIL
1.	TELEMACH HRVATSKA d.o.o.	Josipa Marohnića 1 ZAGREB	MILAN PUHALO	tel: 01/ 6328 326 095/ 6328 326	milan.puhalo@tele2.com
2.	HRVATSKI TELEKOM d.d.	Radnička cesta 21 10 000 ZAGREB	GORAN TOPLEK	tel: 01/ 4983 000 098 233 458	goran.toplek@t.ht.hr
3.	A1 Hrvatska d.o.o.	Vrtni put 1 ZAGREB	DAMIR DIJANIĆ	tel: 021/ 4691 810 091/ 469 1810	d.dijanic@A1.hr



Hrvatski operator prijenosnog sustava d.d.
Sektor za razvoj, priključenja, izgradnju i
upravljanje imovinom

Klasa: 700/22-16/115
Ur. broj: 3-200-002-01/IV-22-02
Zagreb, 03.10.2022.

REPUBLICA HRVATSKA
SISAČKO-MOSLAVAČKA ŽUPANIJA
2178/08 - GRAD PETRINJA

Primljeno:	06-10-2022
Broj:	350-02/22-01/11
Udžbeni broj:	3-200-22-22
red.	07
Vrij.	1

REPUBLICA HRVATSKA
SISAČKO-MOSLAVAČKA ŽUPANIJA
GRAD PETRINJA
Upravni odjel za prostorno uređenje,
graditeljstvo i komunalne djelatnosti

Ivana Gundulića 2
44 250 Petrinja

PREDMET: VIII. Izmjene i dopune Prostornog plana uređenja Grada Petrinje
-dostava podataka na upit

Poštovani,

U skladu sa Vašim zahtjevom: Klasa: 350-02/22-01/11, Ur. Broj: 2176-6-07/11-22-6 po predmetu dostave zahtjeva za izradu VIII. Izmjena i dopuna Prostornog plana uređenja Grada Petrinje, postupajući prema odredbama Zakona o energiji (NN 120/12, 14/14, 95/15, 102/15), Zakona o tržištu električne energije (NN 111/21) kojim se uređuju elektroenergetske djelatnosti u RH, i sukladno odredbama Zakona o prostornom uređenju (čl. 90.), temeljem dostavljenih kartografskih prikaza do sada važećih Prostorno planskih dokumenata Grada Petrinje, obavljenog pregleda tekstualnog dijela i druge stručne dokumentacije i prikupljenih saznanja o stvarnom stanju u prostoru, Hrvatski operator prijenosnog sustava d.d., Sektor za razvoj, priključenja, izgradnju i upravljanje imovinom u sklopu svojih nadležnosti, daje slijedeće

OČITOVANJE

Hrvatski operator prijenosnog sustava d.d. je jedini operator elektroenergetskog prijenosnog sustava u Republici Hrvatskoj i vlasnik cjelokupne hrvatske prijenosne mreže (naponske razine 400 kV, 220 kV i 110 kV), te posjeduje dozvolu za obavljanje energetske djelatnosti prijenosa električne energije kao regulirane javne usluge.

Hrvatski operator prijenosnog sustava d.d. je odgovoran za planiranje, razvoj i izgradnju prijenosne mreže kao i za izvođenje priključaka korisnika prijenosne mreže i stvaranja tehničkih uvjeta za priključenje korisnika mreže prema uvjetima propisanim zakonskim aktima kojima se uređuje područje energetike.

Predmetno očitovanje dostavljamo Vam kao gradskom tijelu koje izrađuje Plan, provodi pripreme radnje, postupke koje prethode donošenju VIII. Izmjena i dopuna Prostornog plana uređenja Grada Petrinje i obavlja koordinaciju prema ostalim tijelima sudionicima izrade i prihvaćanja Plana.

1. Uvidom u pogonsku i tehničku dokumentaciju Prijenosnog područja Zagreb utvrđeno je da su svi postojeći i planirani dalekovodi i transformatorske stanice napona 110, 220 i 400 kV kvalitetno opisani u tekstualnom dijelu Plana (Odredbe za provođenje-Službeni

HOPS d.d. Kupuska 4, 10 000 Zagreb, Hrvatska
UPRAVA DRUŠTVA • Predsjednik Uprave: Igor Ivanković • Članovi: Dejan Llović • Darko Bellić
NADZORNI ODBOR • Predsjednik NO: Kazimir Vrankić

IBAN HR97 2340 0091 1101 7745 1 • Privredna banka Zagreb d.d.
IBAN HR06 2360 0001 1023 8925 7 • Zagrebačka banka d.d.
Trgovački sud u Zagrebu • MBS 080517105 • OIB 13148821633
Temeljni kapital u iznosu 4.948.627.300,00 HRK uplaćen je u cijelosti i
podijeljen na 49.486.273 redovne dionice, nominalne vrijednosti 100,00 HRK svaka

Telefon: +385 1 4545 111
www.hops.hr



vjesnik Grada Petrinje ("Službeni vjesnik" broj: 30/05, 55/06, 08/08, 13/08, 42/08, 12/11, 17/12, 21/14, 6/15, 18/15, 48/16, 1/18, 62/20 i 71/21).

2. Pregledom grafičkog dijela Plana (kartografski prikaz br. 2 – Infrastrukturni sustavi i karta br. 1 – Korištenje i namjena prostora) utvrđeno je da su svi postojeći i planirani visokonaponski objekti i postrojenja korektno prikazani.
3. U naslovu koji obrađuje obnovljive izvore energije (Odredbe za provođenje Plana) a temeljem Uredbe o izdavanju energetske suglasnosti i utvrđivanju uvjeta i rokova priključenja na elektroenergetsku mrežu (NN 7/18) potrebno je izvršiti nadopunu:

Povezivanje, odnosno priključak planiranog obnovljivog izvora energije na elektroenergetsku mrežu, sastoji se od pripadajuće trafostanice smještene u granicama obuhvata planiranog obnovljivog izvora i priključnog dalekovoda/kabela na postojeći ili planirani dalekovod ili na postojeću ili planiranu trafostanicu. Točno definiranje trase priključnog dalekovoda/kabela biti će ostvarivo samo po dobivenim pozitivnim uvjetima od strane ovlaštenog elektroprivrednog poduzeća/tvrke (operator prijenosnog sustava ili operator distribucijskog sustava), a na osnovi nadležnosti mjestu priključka (DV i TS) visokog ili srednjeg napona i prihvaćenog Elaborata mogućnosti priključenja na mrežu.

Za sve dodatne informacije, dostavu dokumentacije, konzultacije koje su vezane uz predmetno očitovanje, možete se obratiti na e-mail adresu: ppiug@hops.hr

U slučaju vašeg možebitnog odgovora molimo da se pozovete na klasu: 700/22-16/115, te ga i u pisanom obliku dostavite na adresu navedenu u zaglavlju ovog dopisa


NAPOMENA: Ovo očitovanje o prostorno planskom dokumentu i planiranim aktivnostima Hrvatskog operatora prijenosnog sustava d.d. odnosi se na objekte prijenosne mreže (dalekovodi i transformatorske stanice napona 110, 220 i 400 kV). U svrhu kompletiranja Vašeg zahtjeva, slično očitovanje je potrebno zatražiti od nadležnih organizacijskih cjelina HEP-a:

HEP – Operator distribucijskog sustava d.o.o.
Elektra Sisak
Kralja Tomislava 42, 44 000 Sisak

i to za vodove i postrojenja koji se nalaze u okviru njihove nadležnosti, a koji su prisutni u granicama obuhvata Prostornog plana uređenja Grada Petrinje.

S poštovanjem,

Direktor Sektora za razvoj, priključenja,
izgradnju i upravljanje imovinom


Rajko Ugješa, dipl.ing. el. ✗


Hrvatski operator prijenosnog sustava d.d.
Kupška 4, Zagreb 5

Prilog:

1. Važeći Prostorni plan Grada Petrinje, karta br. 2. Infrastrukturni sustavi, van mjerila; ✗



Preslik: - Arhiva

Na znanje putem interne e-aplikacije:

1. Sektor za razvoj, priključenje, izgradnju i upravljanje imovinom, Ured direktora
2. Odjel za prostorno planiranje i izdavanje posebnih uvjeta
3. Prijenosno područje Zagreb, Ured direktora
4. Prijenosno područje Zagreb, Služba za upravljanje
5. Prijenosno područje Zagreb, Odjel za nadzemne i kabelske vodove





Hrvatski operator prijenosnog sustava d.d.
Sektor za razvoj, priključenja, izgradnju i
upravljanje imovinom

Klasa: 700/22-16/115
Ur. broj: 3-200-002-01/IV-23-04
Zagreb, 16.02.2023.

REPUBLIKA HRVATSKA
SISAČKO-MOSLAVAČKA ŽUPANIJA
2178/06 - GRAD PETRINJA

Datum: 22-02-2023	
Klasifikacija: 350-02/22-01/11	Org. jed. 02
Udžbeni broj: 0-25	Tit. Vrij.

REPUBLIKA HRVATSKA
SISAČKO-MOSLAVAČKA ŽUPANIJA
GRAD PETRINJA
Upravni odjel za prostorno uređenje,
graditeljstvo i komunalne djelatnosti

Ivana Gundulića 2
44 250 Petrinja

PREDMET: VIII. Izmjene i dopune Prostornog plana uređenja Grada Petrinje
-dostava podataka na upit

Poštovani,

U skladu sa Vašim zahtjevom: Klasa: 350-02/22-01/11, Ur. Broj: 2176-6-07/11-23-29 po predmetu dostave zahtjeva za izradu VIII. Izmjena i dopuna Prostornog plana uređenja Grada Petrinje, postupajući prema odredbama Zakona o energiji (NN 120/12, 14/14, 95/15, 102/15), Zakona o tržištu električne energije (NN 111/21) kojim se uređuju elektroenergetske djelatnosti u RH, i sukladno odredbama Zakona o prostornom uređenju (čl. 90.), temeljem dostavljenih kartografskih prikaza do sada važećih Prostorno planskih dokumenata Grada Petrinje, obavljenog pregleda tekstualnog dijela i druge stručne dokumentacije i prikupljenih saznanja o stvarnom stanju u prostoru, Hrvatski operator prijenosnog sustava d.d., Sektor za razvoj, priključenja, izgradnju i upravljanje imovinom u sklopu svojih nadležnosti, daje slijedeće

OČITOVANJE

Hrvatski operator prijenosnog sustava d.d. je jedini operator elektroenergetskog prijenosnog sustava u Republici Hrvatskoj i vlasnik cjelokupne hrvatske prijenosne mreže (naponske razine 400 kV, 220 kV i 110 kV), te posjeduje dozvolu za obavljanje energetske djelatnosti prijenosa električne energije kao regulirane javne usluge.

Hrvatski operator prijenosnog sustava d.d. je odgovoran za planiranje, razvoj i izgradnju prijenosne mreže kao i za izvođenje priključaka korisnika prijenosne mreže i stvaranja tehničkih uvjeta za priključenje korisnika mreže prema uvjetima propisanim zakonskim aktima kojima se uređuje područje energetike.

Predmetno očitovanje dostavljamo Vam kao gradskom tijelu koje izrađuje Plan, provodi pripreme radnje, postupke koje prethode donošenju VIII. Izmjena i dopuna Prostornog plana uređenja Grada Petrinje i obavlja koordinaciju prema ostalim tijelima sudionicima izrade i prihvaćanja Plana.

1. Uvidom u pogonsku i tehničku dokumentaciju Prijenosnog područja Zagreb utvrđeno je da su svi postojeći i planirani dalekovodi i transformatorske stanice napona 110, 220 i

HOPS d.d. Kupska 4, 10 000 Zagreb, Hrvatska
UPRAVA DRUŠTVA • Predsjednik Uprave: Igor Ivanković • Članovi: Dejan Liović • Darko Belić
NADZORNI ODBOR • Predsjednik NO: Kažimir Vrankić

IBAN HR97 2340 0091 1101 7745 1 • Privredna banka Zagreb d.d.
IBAN HR06 2360 0001 1023 8925 7 • Zagrebačka banka d.d.
Trgovački sud u Zagrebu • MBS 080517105 • OIB 13148821033
Temeljni kapital u iznosu 4.948.627.300,00 HRK / 656.759.713,05 EUR
(fiksni tečaj konverzije 7,53450) uplaćen je u cijelosti i podijeljen na 49.486.273 redovne
dionice, nominalne vrijednosti 100,00 HRK svaka

Telefon: +385 1 4545 111
www.hops.hr



400 kV kvalitetno opisani u tekstualnom dijelu Plana (Odredbe za provođenje-Službeni vjesnik Grada Petrinje ("Službeni vjesnik" broj: 30/05, 55/06, 08/08, 13/08, 42/08, 12/11, 17/12, 21/14, 6/15, 18/15, 48/16, 1/18, 62/20 i 71/21).

2. Pregledom grafičkog dijela Plana (kartografski prikaz br. 2 – Infrastrukturni sustavi i karta br. 1 – Korištenje i namjena prostora) utvrđeno je da su svi postojeći i planirani visokonaponski objekti i postrojenja korektno prikazani.
3. U naslovu koji obrađuje obnovljive izvore energije (Odredbe za provođenje Plana) a temeljem Uredbe o izdavanju energetske suglasnosti i utvrđivanju uvjeta i rokova priključenja na elektroenergetsku mrežu (NN 7/18) potrebno je izvršiti nadopunu:

Povezivanje, odnosno priključak planiranih elektrana iz reda obnovljivih izvora na elektroenergetsku mrežu odnosno novih korisnika elektroenergetske mreže sastoji se od pripadajuće trafostanice (TS) smještene u granicama obuhvata obnovljivog izvora energije i priključnog dalekovoda(DV)/kabela(KB) na postojeći ili planirani dalekovod/kabel (DV/KB) ili na postojeću ili planiranu trafostanicu u nadležnosti operatora elektroenergetske mreže. Prostor između granica obuhvata elektrane - obnovljivog izvora energije i postojeće elektroenergetske mreže je prostor za trase i lokacije u istraživanju građevina priključka. Točno definiranje trase priključnog dalekovoda (DV)/kabela(KB) i lokacije transformatorske stanice (TS) koje čine priključak biti će ostvarivo samo po prethodno dobivenim posebnim uvjetima i uvjetima priključenja ili odgovarajućim drugim aktima prema posebnom propisu izdanim od strane nadležnog operatora elektroenergetske mreže (operator prijenosnog sustava ili operator distribucijskog sustava), na osnovi nadležnosti nad mjestom priključka na elektroenergetsku mrežu visokog ili srednjeg napona.

Za sve dodatne informacije, dostavu dokumentacije, konzultacije koje su vezane uz predmetno očitovanje, možete se obratiti na e-mail adresu: ppiug@hops.hr

U slučaju vašeg možebitnog odgovora molimo da se pozovete na klasu: 700/22-16/115, te ga i u pisanom obliku dostavite na adresu navedenu u zaglavlju ovog dopisa


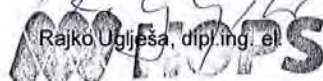
NAPOMENA: Ovo očitovanje o prostorno planskom dokumentu i planiranim aktivnostima Hrvatskog operatora prijenosnog sustava d.d. odnosi se na objekte prijenosne mreže (dalekovodi i transformatorske stanice napona 110, 220 i 400 kV). U svrhu kompletiranja Vašeg zahtjeva, slično očitovanje je potrebno zatražiti od nadležnih organizacijskih cjelina HEP-a:

HEP – Operator distribucijskog sustava d.o.o.
Elektra Sisak
Kralja Tomislava 42, 44 000 Sisak

i to za vodove i postrojenja koji se nalaze u okviru njihove nadležnosti, a koji su prisutni u granicama obuhvata Prostornog plana uređenja Grada Petrinje.

S poštovanjem,

Direktor Sektora za razvoj, priključenja,
izgradnju i upravljanje imovinom


Rajko Ugješa, dipl.ing. el.

Hrvatski operator prijenosnog sustava d.d.
Kralja Tomislava 42, Zagreb



Prilog:

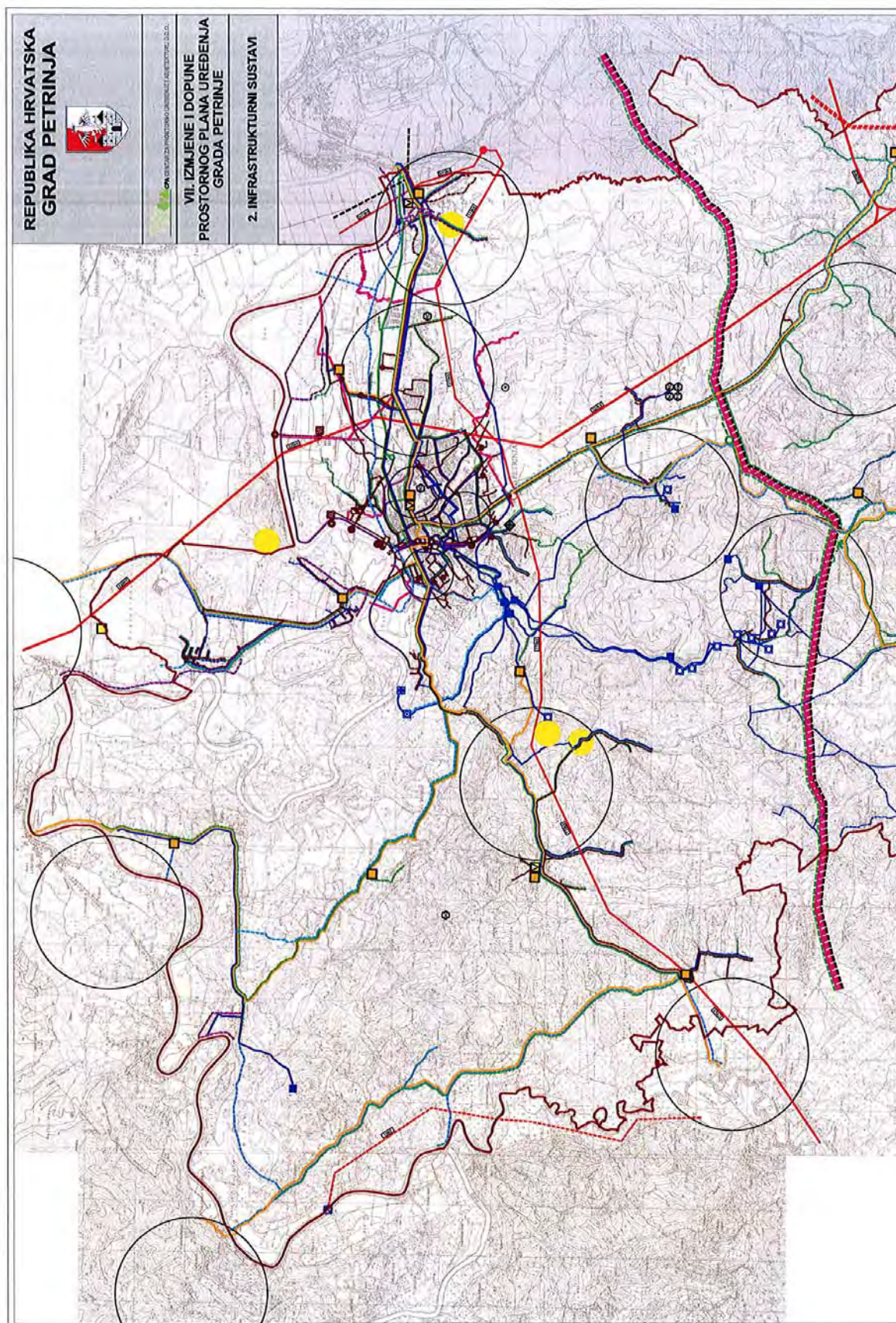
1. Važeći Prostorni plan Grada Petrinje, karta br. 2. Infrastrukturni sustavi, van mjerila;

Preslik: - Arhiva

Na znanje putem interne e-aplikacije:

1. Sektor za razvoj, priključenje, izgradnju i upravljanje imovinom, Ured direktora
2. Odjel za prostorno planiranje i izdavanje posebnih uvjeta
3. Prijenosno područje Zagreb, Ured direktora
4. Prijenosno područje Zagreb, Služba za upravljanje
5. Prijenosno područje Zagreb, Odjel za nadzemne i kableske vodove





VIII. IZMJENE I DOPUNE PROSTORNOG PLANA UREĐENJA GRADA PETRINJE
- PRILOZI PLANA -

REPUBLIKA HRVATSKA
SISAČKO-MOSLAVAČKA ŽUPANIJA
2178/06 - GRAD PETRINJA

Prihvaćeno: 03-08-2022	
Klasifikacijska oznaka:	Org. jed.
350-02/22-01/11	07
Uredbeni broj:	Prih. Vrij.
0-22-13	- -

SISAČKO-MOSLAVAČKA ŽUPANIJA
GRAD PETRINJA
Upravni odjel za prostorno uređenje, graditeljstvo i
komunalne djelatnosti
Ulica braće Hanžek 19
44250 Petrinja

plinacro
OPERATOR PLINOVODA I TRANSPORTNOG SUSTAVA

plinacro d.o.o. Savska Bp. Zagreb
Klasa: PL/22-01/2300
Datum: 28.07.2022.
UR. BR.: T1AC-22-02

PREDMET: VIII. Izmjene i dopune Prostornog plana uređenja Grada Petrinje
– dostava planskih smjernica

Poštovani,

nastavno na Vaš zahtjev iz dopisa Klasa: 350-02/22-01/11; Ur.br.: 2176-6-07/11-22-6 od 18.srpnja 2021. godine, dostavljamo Vam sljedeće očitovanje kao i podatke.

Na području Grada Petrinje Plinacro d.o.o. planira izgradnju magistralnog plinovoda Bosiljevo – Sisak i nadzemnog objekta BS-7 Hrastovica (blokadna stanica). Za navedeni plinovod ishođena je Lokacijska dozvola s klauzulom pravomoćnosti i u tijeku je postupak ishođenja Građevinske dozvole, a planira se položiti u koridoru naftovoda.

Slijedom navedenog, te ukoliko smo u obuhvatu predmetnih Izmjena i dopuna, u grafički dio plana, odnosno u kartografski prikaz infrastrukturnih sustava je potrebno kartirati navedeni plinovod.


Također, u tekstualni dio, odnosno u „Odredbe za provođenje“, je potrebno uvrstiti sljedeće:
„Planirani magistralni plinovod je u prostornom planu određen koridorom od 400 metara. Konačna trasa magistralnog plinovoda i pratećih nadzemnih objekata odredit će se prilikom projektiranja gdje će se voditi računa o prostornim planovima i postojećoj infrastrukturi, od nadležnih tijela ishodiće se posebni uvjeti gradnje, provest će se precizne geodetske i geološke izmjere, primijeniti tehnološke inovacije, uzeti u obzir utjecaj zahvata na okoliš, krajobrazne te kulturne vrijednosti (arheologija) i po potrebi provesti dodatna istraživanja. Iznimno su dopuštena pojedinačna odstupanja od planiranog koridora u slučajevima nemogućnosti polaganja plinovoda na određenim lokalitetima koji su pod određenim režimima zaštite ili iz krajobraznih, kulturnih, geoloških, tehničkih, sigurnosnih i ostalih razloga. Moguća odstupanja u pogledu rješenja trase odnosno koridora magistralnog plinovoda te lokacije i dimenzije pripadajućih nadzemnih objekata, utvrđenih ovim Planom, neće se smatrati izmjenama Plana. Dodatno, u smislu održavanja, modernizacije i razvoja plinskog transportnog sustava od županijskog i državnog značaja, a da bi se omogućio pouzdan i siguran transport prirodnog plina, omogućena je izgradnja novih magistralnih plinovoda u koridorima postojećih iako nisu nužno izriječno navedeni u ovom Planu.

PLINACRO D.O.O., SAVSKA 88A • 10 000 ZAGREB • HRVATSKA (TEL) +385 1 6301777 • (FAX) +385 1 6301724
PLINACRO@PLINACRO.HR
UPISANO U SUDSKI REGISTAR TRGOVAČKOG SUDA U ZAGREBU POD MBS: 060304171; OIB 69401829750;
IZNOS TEMELJNOG KAPITALA 912.022.000,00 KUNA UPLAĆEN U CIJELOSTI
UPRAVA DRUŠTVA - PREDSEDNIK UPRAVE IVICA ARAR, ČLANICA UPRAVE DARIA KRSTIČEVIĆ, ČLAN UPRAVE MARIN ZOVKO
SWIFT: PBZGHR2X; IBAN: HR8323400091100225794; PRIVREDNA BANKA ZAGREB D.D.
SWIFT: ZABAHR2X; IBAN: HR2923800001101034086; ZAGREBAČKA BANKA D.D.
SWIFT: HPBZHR2X; IBAN: HR4023900011100339797; HRVATSKA POŠTANSKA BANKA D.D.
SWIFT: RZBHHR2X; IBAN: HR7624840081100780686; RAIFFEISENBANK AUSTRIA D.D.
SWIFT: ESBCHR22; IBAN: HR2624020061100519753; ERSTE&STEIERMÄRKISCHE BANK D.D.
SWIFT: HAABHR22; IBAN: HR3625000091101222176; ADDIKO BANK D.D.
SWIFT: PAZGHR2X; IBAN: HR0924080021100030496; PARTNER BANKA D.D.
SWIFT: OTPVHR2X; IBAN: HR8924070001100614480; OTP BANKA DD

Za postojeće magistralne plinovode (kao i one koji imaju pravovaljan akt za provedbu i gradnju, a još nisu izgrađeni) nužno je primjenjivati Čl. 8. i 9. Pravilnika o tehničkim uvjetima i normativima za siguran transport tekućih i plinovitih ugljikovodika magistralnim naftovodima i plinovodima te naftovodima i plinovodima za međunarodni transport (Sl. list, br. 26/85) koji, između ostalog, podrazumijeva zaštitni koridor magistralnog plinovoda koji iznosi 30 metara lijevo i desno od osi plinovoda u kojem je zabranjena gradnja objekata namijenjenih za stanovanje ili boravak ljudi. Temeljem prostornog plana za sve zahvate u prostoru vezane uz gradnju u blizini plinovoda, nužno je zatražiti posebne uvjete gradnje od upravitelja voda.“

Na poveznici <https://bit.ly/3oyVNVJ> ćete pronaći georeferencirane podatke (HTRS96/TM) za izradu predmetnog Plana. Ukoliko niste u mogućnosti pristupiti podacima preko poveznice molimo obratite nam se na tel: 01/6301-608 ili na adresu e-pošte: bozena.pavlek@plinacro.hr.

S poštovanjem!


Rukovoditeljica Službe
geodetskih poslova
Vanja Skopljak Štulić, dipl. ing.

Direktor Službe razvoja i
investicija
Zoran Bulić, dipl. ing.


plinacro
16 d.o.o. • Zagreb

VIII. IZMJENE I DOPUNE PROSTORNOG PLANA UREĐENJA GRADA PETRINJE
- PRILOZI PLANA -



SISAČKO-MOSLAVAČKA ŽUPANIJA
GRAD PETRINJA
Upravni odjel za prostorno uređenje, graditeljstvo i
komunalne djelatnosti
Ulica braće Hanžek 19
44250 Petrinja

REPUBLIKA HRVATSKA
SISAČKO-MOSLAVAČKA ŽUPANIJA
217006 - GRAD PETRINJA

Primljeno: 22-02-2023	Org. jed.
Klasifikacija: 351-02/22-01/11	07
Prostorni broj: 0-23-	Pril. Vrh

plinacro d.o.o. Savski put 88A 10000 Zagreb	Klasa: PL/22-01/2300
	Datum: 17.02.2023.
	UR. BR.: TAC-23-04

PREDMET: VIII. Izmjene i dopune Prostornog plana uređenja Grada Petrinje
– dostava očitovanja

Poštovani,

nastavno na Vaš zahtjev iz dopisa Klasa: 351-02/22-01/11; Ur.br.: 2176-6-07/11-23-29 od 25.siječnja 2023. godine, potvrđujemo da se Plinacro d.o.o. već očitovao na VIII. Izmjene i dopune Prostornog plana uređenja Grada Petrinje, stoga je prilikom izrade istih i dalje potrebno koristiti već dostavljene podatke i poštovati propisane uvjete.

Vežano uz predmetnu Odluku o izmjenama i dopunama Odluke o izradi VIII. IID PPUG Petrinje obavještavamo Vas da nemamo dodatnih zahtjeva jer se planirane Izmjene nalaze izvan obuhvata zaštitnog koridora planiranog plinovoda.

S poštovanjem!

Rukovoditeljica Službe
geodetskih poslova
Vanja Skopljak Štulić, dipl. ing.

Direktor Službe razvoja i
investicija
Zoran Bulić, dipl. ing

18 d.o.o. • Zagreb

• prilog: kopija očitovanja na VIII. IID PPUG Petrinje

PLINACRO D.O.O., SAVSKA 88A • 10 000 ZAGREB • HRVATSKA (TEL) +385 1 6301777 • (FAX) +385 1 6301724
PLINACRO@PLINACRO.HR
UPISANO U SUDSKI REGISTAR TRGOVAČKOG SUDA U ZAGREBU POD MBS: 080304171; OIB 69401829750;
IZNOS TEMELJNOG KAPITALA 912.022.000,00 KUNA UPLAĆEN U CIJELOSTI
UPRAVA DRUŠTVA : PREDsjednik UPRAVE IVICE ARAR, ČLANICA UPRAVE DARIA KRSTIĆEVIĆ
SWIFT: PBZGHR2X; IBAN: HR8323400091100225794; PRIVREDNA BANKA ZAGREB D.D.
SWIFT: ZABHR2X; IBAN: HR2923600001101634086; ZAGREBAČKA BANKA D.D.
SWIFT: HPBZHR2X; IBAN: HR4023900011100339797; HRVATSKA POŠTANSKA BANKA D.D.
SWIFT: RZBHR2X; IBAN: HR7624040081100760686; RAIFFEISENBANK AUSTRIA D.D.
SWIFT: ESBCHR22; IBAN: HR2624020061100519753; ERSTE AUSTRIAN BANK D.D.
SWIFT: HAABHR22; IBAN: HR3625000091101222176; ADDIKO BANK D.D.
SWIFT: PAZGHR2X; IBAN: HR6924080021100030496; PARTNER BANKA D.D.
SWIFT: OTPVHR2X; IBAN: HR8924070001100614480; OTP BANKA DD

VIII. IZMJENE I DOPUNE PROSTORNOG PLANA UREĐENJA GRADA PETRINJE
- PRILOZI PLANA -



HRVATSKE VODE

VODNOGOSPODARSKA ISPOSTAVA
ZA MALI SLIV „BANOVINA“

44000 Sisak, Ulica Rudera Boškovića 11

Telefon: 044/ 525 400

Telefax: 044/ 532 073

KLASA: 350-02/09-01/0000790

URBROJ: 374-3110-1-22-49

Datum: 27.07.2022

GRAD PETRINJA
Upravni odjel za prostorno uređenje,
graditeljstvo i komunalne djelatnosti
Ivana Gundulića 2
44250 Petrinja

29-07-2022

PREDMET: VIII. Izmjene i dopune Prostornog plana uređenja Grada Petrinje
-planske smjernice, dostavljaju se

350-02/22-01/11	Obj. int.	07
374-3110-22-49		

Temeljem Vašeg zahtjeva KLASA: 350-02/22-01/11, URBROJ: 2176-6-07/11-22-6 od 18.07.2022. za dostavom planskih smjernica vezanih uz izradu VIII. Izmjene i dopune Prostornog plana uređenja Grada Petrinje, obavještavamo Vas kako slijedi:

- Prostorni plan potrebno je uskladiti sa važećim Zakonom o vodama (NN broj 66/19 i 84/21) i Pravilnikom o izdavanju vodopravnih akata (NN broj 9/20).
- U tekstualnom dijelu u odredbama za provođenje je potrebno uvrstiti ograničenja podizanja zgrada i drugih objekata na udaljenosti manjoj od 10 m od ruba kanala i vodotoka i 6 m od vanjske nožice nasipa, te ograničiti obrađivanje zemlje i druge radnje kojima se može oštetiti građevina za osnovnu melioracijsku odvodnju na udaljenost od 5 m od ruba tih građevina i na udaljenost od 3 m od ruba građevina za detaljnu melioracijsku odvodnju, zabraniti kopati i bušiti zdence i tlo do 20,0 m od vanjske nožice nasipa sukladno članku 126. Zakona o vodama.
- Kod eventualnih proširenja građevinskih područja naselja isto treba ograničiti radi očuvanja i održavanja regulacijskih, zaštitnih, građevina za melioracijsku odvodnju i drugih vodnih građevina, a radi sprečavanja pogoršanja vodnog režima.
- U tekstualnom dijelu navesti da građevine oborinske odvodnje poslovnih i drugih prostora, grade i održavaju njihovi vlasnici dok građevine oborinske odvodnje sa javnih površina i građevina koje se na njih priključuju u građevinskom području, grade i održavaju jedinice lokalne samouprave sukladno članku 125. Zakona o vodama.
- Investitor je obavezan ishoditi vodopravne uvjete za gradnju objekata, postrojenja ili uređaja na području obuhvata plana, ovisno o namjeni građevine. Uz zahtjev za izdavanje vodopravnih uvjeta potrebno je dostaviti dokumentaciju sukladno Pravilniku o izdavanju vodopravnih akata

S poštovanjem,

Voditeljica

Tatjana Đovrančić Kardaš, dipl.ing.grad.



Dostaviti:

1. Naslovu
2. Pismohrana



077766244



društvo s ograničenom odgovornošću

10000 Zagreb, Ulica kneza Branimira 1

Uprava: Krunoslav Jakupčić, dipl. ing. šum. – predsjednik; Ante Sabljčić, dipl. ing. šum. – član • MB 3631133 • OIB 69693144506
• Trgovački sud u Zagrebu (MBS 080251008) • Temeljni kapital 1.171.670.000,00 kn, uplaćen u cijelosti • SWIFT: PBZGHR2X
• IBAN: HR46 2340 0091 1001 0036 0 • Telefon: 01/4804 111 • Telefax: 01/4804 101 • pp 148, 10002 Zagreb • web:
http://www.hrsume.hr • e-mail: direkcija@hrsume.hr

UPRAVA ŠUMA PODRUŽNICA SISAK, J.Runjanina 12, 44000 Sisak, tel. 044/559 111, fax. 044/559 115, email: sisak@hrsume.hr

Odjel za uređivanje šuma

Klasa: SI/20-01/419

Ur.broj: 08-00-05/04-22-15

Sisak, 25.07.2022.

25-07-2022	
350-02	22-01/11
0-22-8	

Sisačko-moslavačka županija
Sisačko-Moslavačka županija
UO za prostorno uređenje,
grditeljstvo i komunalne djelatnosti
Ul. Braće Hanžek 19
44 250 Petrinja

Predmet: VIII. Izmjene i dopune Prostornog plana uređenja Grada Petrinje
– dostavlja se

Temeljem Vašeg poziva za gore navedeni predmet, (Klasa: 350-02/22-01/11; Ur.broj: 2176/6-07/11-22-6, od 18. srpnja 2022. godine), dostavljamo vam smjernice za izradu VIII. Izmjena i dopuna Prostornog plana uređenja Grada Petrinje.

Predmetne izmjene i dopune moraju biti u skladu s Zakonom o šumama (NN broj: 68/18, 115/18, 98/19 i 32/20) koji definira koje je objekte moguće planirati u šumi i/ili na šumskom zemljištu i pod kojim uvjetima.

1. Predmetne izmjene i dopune moraju biti u skladu sa Zakonom o šumama kojim se definira što je prostornim planom moguće planirati na šumi i šumskom zemljištu, ali samo ako to iz tehničkih i ekonomskih uvjeta nije moguće planirati izvan šume i šumskog zemljišta.
2. Ukoliko postoji prevladavajući interes i određeni zahvat koji se ne može planirati izvan šume i/ili šumskog zemljišta, izbjegavati lokacije gdje su vrijedne gospodarske šume visokog uzgojnog oblika, šume posebne namjene i zaštitne šume koje, uz očuvanje i unapređenje njihovih općekorisnih funkcije, primarno služe za zaštitu tla, voda, objekata i druge imovine.
3. U sastojinama I i II. dobnog razreda, sastojinama koje su u fazi oplodnih sječa, šumskim sjemenskim objektima i šumamam namjenjenim za znanstvena istraživanja i nastavu ne može se prostornim planovima planirati izgradnja kampova, igrališta za golf i drugih sportsko – rekreacijskih područja.

Slijedom navedenog, gdje to okolnosti dopuštaju, zahvate treba planirati izvan šumskogospodarskog područja. U situacijama kada zahvat nije moguće planirati izvan šume i/ili šumskog zemljišta treba uzeti u obzir propise i smjernice gospodarenja iz šumskogospodarskih planova.

S poštovanjem,

Voditelj Uprave šuma
Podružnice Sisak:

Vlatko Petrović, dipl.ing.šum.



Dostaviti: 1. Naslov
2. Odjel
3. Pismohra



Šumsko - gospodarstvenih odgovornosti

Upravni odjel za prostorno uređenje, graditeljstvo i komunalne djelatnosti
Sisačko-moslavačka županija
Brače Hanžek 19
44250 Petrinja

sisak@insume.hr

Odjel za uređivanje šuma

Klasa: SI/20-01/419
Ur.broj: 08-00-06/05-23-20
Sisak, 17.03.2023.

REPUBLIKA HRVATSKA
SISAČKO-MOSLAVAČKA ŽUPANIJA
2178/06 - GRAD PETRINJA

Prihvaćeno: 23-02-2023	
Klasifikacija: Sisačka	Org. jed.
350-02/22-01/11	07
Uredbeni broj:	Pril. Vrij.
0-23-	-

SISAČKO-MOSLAVAČKA ŽUPANIJA
Grad Petrinja
Upravni odjel za prostorno uređenje, graditeljstvo i
Komunalne djelatnosti
Brače Hanžek 19
44250 Petrinja

Predmet: Planske smjernice za VIII. Izmjene i dopune Prostornog plana uređenja Grada Petrinje

- *mišljenje, dostavlja se*

Poštovani,

Temeljem Vašeg poziva za gore navedeni predmet, (Klasa: 351-02/22-01/11; Ur.broj: 2176-6-07/11-23-29, od 25. siječnja 2023. godine), dostavljamo vam smjernice za izradu VIII. Izmjena i dopuna Prostornog plana uređenja grada Petrinje.

Predmetne izmjene i dopune moraju biti u skladu s Zakonom o šumama (NN broj: 68/18, 115/18, 98/19, 32/20 i 145/2020) i šumskogospodarskim planom kojim su obuhvaćene šume i šumsko zemljište u vlasništvu RH, a kojim gospodari UŠP Sisak, dostavljamo vam slijedeće smjernice.

Prostornim planom može se na šumi i šumskom zemljištu planirati izgradnja građevina samo ako to iz tehničkih i ekonomskih uvjeta nije moguće planirati izvan šume i šumskog zemljišta uz rješavanje imovinsko-pravnih odnosa u skladu s postupcima i mjerilima propisanim Uredbom o osnivanju prava građenja i prava služnosti na šumi i šumskom zemljištu u vlasništvu Republike Hrvatske (NN 87/2019) i Uredbom o zakupu šumskog zemljišta u vlasništvu Republike Hrvatske (NN 55/2019).

Slijedom navedenog, gdje to okolnosti dopuštaju, zahvate treba planirati izvan šumskogospodarskog područja. U slučajevima kada zahvat nije moguće planirati izvan šume i /ili šumskog zemljišta, treba uzeti u obzir propise i smjernice gospodarenja iz šumskogospodarskih planova.

S poštovanjem,

Voditelj Uprave šuma
Podružnice Sisak:

Vlatko Petrović dipl.ing.šum.



Dostaviti: 1. Naslov
2. Odjel
3. Pismohrana



REPUBLIKA HRVATSKA
SISAČKO MOSLAVAČKA ŽUPANIJA
GRAD SISAK

Upravni odjel za prostorno uređenje i zaštitu okoliša
KLASA: 350-02/21-05/2
URBROJ: 2176/05-07-01/1-22-26
Sisak, 26. srpnja 2022. godine

REPUBLIKA HRVATSKA
SISAČKO-MOSLAVAČKA ŽUPANIJA
2176/06 - GRAD PETRINJA

Primijeno: 11-08-2022			
Klasifikacijska oznaka: 350-02/22-01/11	Og. jed.		07
Uredbeni broj: 2176/05-22-6	Pril.		Vrij.

Grad Petrinja

Upravni odjel za prostorno uređenje, graditeljstvo i
komunalne djelatnosti
Braće Hanžek 19
44250 Petrinja

PREDMET: VIII. izmjene i dopune Prostornog plana uređenja Grada Petrinje
– mišljenje, daje se

Veza: Klasa: 350-02/22-01/11, Urbroj: 2176-6-07/11-22-6 od 18.7.2022. godine

Poštovani,

temeljem vašeg poziva za dostavu zahtjeva za dostavu planskih smjerica za izradu VIII. izmjena i dopune Prostornog plana uređenja Grada Petrinje obavještavamo Vas kako Grad Sisak nema posebnih zahtjeva za izradu VIII. izmjena i dopune Prostornog plana uređenja Grada Petrinje.

Obavještavamo Vas da je u tijeku izrada III. izmjena i dopuna Prostornog plana uređenja Grada Siska (Službeni glasnik SMŽ 11/02, 12/06, 03/13 i 06/13) temeljem Odluke o izradi III. izmjena i dopuna Prostornog plana uređenja Grada Siska (Službeni glasnik SMŽ 19/19) te III. izmjene i dopune Generalnog urbanističkog plana grada Siska (Službeni glasnik SMŽ 11/02, 05/06, 03/11 i 04/11) temeljem Odluke o izradi III. izmjena i dopuna Generalnog urbanističkog plana grada Siska (Službeni glasnik SMŽ 19/19).

S poštovanjem

voditelj Odsjeka

Mario Sekulić, mag.ing.traff.

Dostaviti:
1. Naslovu,
2. Spis





REPUBLIKA HRVATSKA
SISAČKO-MOSLAVAČKA ŽUPANIJA
GRAD GLINA
GRADONAČELNIK

Klasa: 350-02/22-01/5
Ur. broj: 2176-20-1-22-2
Glina, 27. srpanj 2022.

REPUBLIKA HRVATSKA
SISAČKO-MOSLAVAČKA ŽUPANIJA
2176/06 - GRAD PETRINJA

Primljeno: 11-08-2022		
Klasifikacijski znak:	Org. jed.	
350-02/22-01/1/1	07	
Uredbeni broj:	Pril.	Vrij.
176-LL-2	-	-

GRAD PETRINJA
UPRAVNI ODJEL ZA PROSTORNOUREĐENJE,
GRADITELJSTVO I KOMUNALNE DJELATNOSTI
Ivana Gundulića 2
44 250 Petrinja

PREDMET: VIII. Izmjene i dopune Prostornog plana uređenja Grada Petrinje
- Informacija, dostavlja se

Poštovani,

Vezano uz Vaš poziv za dostavu zahtjeva za izradu VIII. Izmjena i dopuna Prostornog plana uređenja Grada Petrinje a s obzirom na razloge i obuhvat predmetnih Izmjena i dopuna Grad Glina nema posebnih prijedloga, zahtjeva ili slično.

S poštovanjem,



GRADONAČELNIK

Ivan Janković, mag.ing.geod. et geoinf.



CPA
CENTAR ZA PROSTORNO UREĐENJE
I ARHITEKTURU d.o.o.



Nositelj izrade:

GRAD PETRINJA

UPRAVNI ODJEL ZA PROSTORNO UREĐENJE,
GRADITELJSTVO I KOMUNALNE DJELATNOSTI

VIII. IZMJENE I DOPUNE PROSTORNOG PLANA UREĐENJA GRADA PETRINJE

PRILOG PLANA:

Izvješće o javnoj raspravi

- GRAD PETRINJA, Upravni odjel za prostorno uređenje, graditeljstvo i komunalne djelatnosti - Izvješće o javnoj raspravi o Prijedlogu VIII. izmjena i dopuna Prostornog plana uređenja Grada Petrinje (klasa: 350-02/22-01/11, ur.broj: 2176-6-07/11-23-59 od 09. lipnja 2023. godine)
- GRAD PETRINJA, Upravni odjel za prostorno uređenje, graditeljstvo i komunalne djelatnosti - Zapisnik sa javnog izlaganja o Prijedlogu VIII. izmjena i dopuna Prostornog plana uređenja Grada Petrinje (klasa: 350-02/22-01/11, ur.broj: 2176-6-07/11-23-57 od 07. lipnja 2023. godine)
- popis prisutnih na javnom izlaganju o Prijedlogu VIII. izmjena i dopuna Prostornog plana uređenja Grada Petrinje od 06. lipnja 2023. godine
- mišljenja, suglasnosti, odobrenja i drugi akti javnopravnih tijela:
 - HŽ INFRASTRUKTURA d.o.o., Sektor za razvoj, pripremu i provedbu investicija i EU fondova (broj i znak: 4684/23; 1.3.1. JP od 01. lipnja 2023. godine)
- stručno očitovanje odgovorne voditeljice izrade Plana na mišljenja, prijedloge i primjedbe koje su dali sudionici u javnoj raspravi o Prijedlogu VIII. izmjena i dopuna PPUG-a Petrinje



REPUBLIKA HRVATSKA
SISAČKO – MOSLAVAČKA ŽUPANIJA
GRAD PETRINJA
UPRAVNI ODJEL ZA PROSTORNO UREĐENJE,
GRADITELJSTVO I KOMUNALNE DJELATNOSTI

KLASA: 350-02/22-01/11
URBROJ: 2176-6-07/11-23-59
Petrinja, 09.07.2023. godine

Na temelju članaka 101. i 102. Zakona o prostornom uređenju („Narodne novine“, broj 153/13, 65/17, 114/18, 39/19 i 98/19), nositelj izrade Upravni odjel za prostorno uređenje, graditeljstvo i komunalne djelatnosti i voditelj izrade CPA d.o.o., Zagreb, sačinili su

IZVJEŠĆE O JAVNOJ RASPRAVI
O Prijedlogu VIII. Izmjena i dopuna Prostornog plana uređenja Grada Petrinje

Na temelju članaka 94, 95, 96, 97, 98, 99 i 100. Zakona o prostornom uređenju („Narodne novine“, broj 153/13, 65/17, 114/18, 39/19 i 98/19), Javna rasprava o Prijedlogu VIII. Izmjena i dopuna Prostornog plana uređenja Grada Petrinje, održana je od 31.05.2023. godine do 07.06.2023. godine.

Tijekom javne rasprave organizirano je javno izlaganje koje je održano 06.06.2023. godine sa početkom u 11.00 sati u prostorijama gradske uprave Grada Petrinje, Braće Hanžek 19, 44 250 Petrinja.

Objava javne rasprave tiskana je u „24sata“ dana 27.05.2023, te sukladno Zakonu objavljena je na web stranici Ministarstva i web stranici Grada Petrinje dana 26.05.2023. godine.

Tijekom javne rasprave na Prijedlog VIII. Izmjena i dopuna Prostornog plana uređenja Grada Petrinje prikupljale su se primjedbe, prijedlozi, sugestije i mišljenja, na temelju kojih je stručni izrađivač sastavio stručno očitovanje.

OČITOVANJA, PRIJEDLOZI I PRIMJEDBE KOJE NIJE POTREBNO PRIHVAĆATI DALI SU:

1. HŽ INFRASTRUKTURA, Sektor za razvoj, pripremu i provedbu investicija i EU fondova, ZAGREB (znak i broj 4684/23; 1.3.1 JP od 01. lipnja 2023.)

Ostalih primjedbi nije bilo.

Prilozi koji su sastavni dio ovog izvješća su :

1. Obavijest o javnoj raspravi

1

2. Preslika objave javne rasprave iz „24sata“, sa web stranice Ministarstva i Grada Petrinje
3. Preslika poziva na javnu raspravu i popis pozvanih sudionika na Javnu raspravu (pozvani posebnim obavijestima)
4. Zapisnik s javnog izlaganja
5. Popis prisutnih sa javnog izlaganja
6. Stručno očitovanje tvrtke CPA d.o.o.

Osoba odgovorna za provedenje javne raspravu



PROJEKATNIK

Ivan BEGIĆ, dipl. iur.



REPUBLIKA HRVATSKA
SISAČKO – MOSLAVAČKA ŽUPANIJA
GRAD PETRINJA
UPRAVNI ODJEL ZA PROSTORNO UREĐENJE,
GRADITELJSTVO I KOMUNALNE DJELATNOSTI

KLASA: 350-02/22-01/11
URBROJ: 2176-6-07/11-23-57
Petrinja, 07.06.2023. godine

Na temelju članka 99. Zakona o prostornom uređenju („Narodne novine“ broj 153/13, 65/17, 114/18, 39/19 i 98/19) i Obavijesti o utvrđivanju Prijedloga VIII. Izmjena i dopuna Prostornog plana uređenja Grada Petrinje objavljene u javnim sredstvima priopćavanja 26. i 27. svibnja 2023., održano je javno izlaganje za VIII. Izmjene i dopune Prostornog plana uređenja Grada Petrinje, na koje je sastavljen sljedeći

ZAPISNIK SA JAVNOG IZLAGANJA
O Prijedlogu VIII. Izmjena i dopuna Prostornog plana uređenja Grada Petrinje

Javno izlaganje je održano u prostorijama Gradske uprave Grada Petrinje, 06. lipnja 2023. godine, sa početkom u 11.00 sati. Izlaganju su nazočili: Neda Kaminski Kirš iz tvrtke CPA d.o.o., Mladen Marijašević, MO Mala Gorica te Ivan Begić iz Grada Petrinje.

Izlaganje je po službenoj dužnosti otvorio pročelnik Upravnog odjela za prostorno uređenje, graditeljstvo i komunalne djelatnosti Ivan Begić, dipl. jur., pozdravivši prisutne te je nakon toga dao riječ voditeljici javnog izlaganja Nedi Kaminski Kirš iz tvrtke CPA d.o.o. iz Zagreba, koja je zatim izložila prijedlog predmetnog plana:

Na temelju članka 86. i 89. Zakona o prostornom uređenju (NN 153/13, 65/17, 114/18, 39/19 i 98/19), Gradsko vijeće Grada Petrinje je 15. lipnja 2022. godine donijelo Odluku o izradi VIII. Izmjena i dopuna Prostornog plana uređenja Grada Petrinje ("Službeni vjesnik", broj 45/22 i 108/22), koje se izrađuju u svrhu ostvarivanja preduvjeta za realizaciju razvojnih projekata Grada Petrinje i zaprimljenih pojedinačnih inicijativa pravnih i fizičkih osoba za koje je stručnom analizom Nositelja izrade utvrđena osnovanost pokretanja postupka za izmjene i dopune PPUG-a Petrinje.

Temeljem programskih ciljeva koji su utvrđeni Odlukom o izradi, VIII. Izmjenama i dopuna PPUG-a Petrinje izvršene su sljedeće izmjene i dopune kartografskih prikaza i odredbi za provedbu:

- planiranje izdvojenih zona gospodarske namjene - sunčane elektrane na zemljištu planske oznake P3 (SE Gora, SE Križ Hrastovački, SE Cepeliš i SE Mačkovo selo);
- omogućavanja rekonstrukcije i izgradnje građevina namijenjenih gospodarenju šumama na šumskom zemljištu;
- preispitivanje lokacije reciklažnog dvorišta;
- preispitivanje mogućnosti proširenja građevinskih područja naselja prema pojedinačnim inicijativama;

- uskladenje sa planskim smjericama nadležnih javnopravnih tijela.

Nakon izlaganja, otvara se javna rasprava, no kako nije bilo primjedbi, prijedloga i sugestija na izloženi prijedlog plana pročelnik Begić, zatvara izlaganje, zaključivši da su VIII. Izmjene i dopune Prostornog plana uređenja Grada Petrinje prihvatljive u potpunosti.

Dovršeno: 11.45 sati. Zapisnik sastavila Ana Šoštarić.

Osoba zadužena za provođenje postupka:



**JAVNA RASPRAVA O PRIJEDLOGU VIII. IZMJENA I DOPUNA PROSTORNOG PLANA
UREĐENJA GRADA PETRINJE, u Petrinji, 06.06.2023. godine**

R.br.	IME I PREZIME	NAZIV TVRTKE/USTANOVE Ili zainteresirani građanin	KONTAKT	POTPIS
1.	MLADEN HARIŽAŠEVIĆ	H.O. HALA GORICA		
2.	NEĐA UHMINŠKI-URŠIĆ	CPA d.o.o.		
3.	IVAN BEGIĆ	GRAD PETRINJA		
4.	ANA ŠOŠTARIĆ	GRAD PETRINJA		
5.				
6.				
7.				
8.				
9.				
10.				
11.				
12.				



HZ INFRASTRUKTURA
10000 Zagreb, Mihanovićeve ulica 12

SEKTOR ZA RAZVOJ, PRIPREMU
I PROVEDBU INVESTICIJA I EU
FONDOVA

tel: +385 (0)1 453 3
e-mail: josip.prebezic@hzinfra.hr
naš broj i znak: 4684/23; 1.3.1. JP
vaš broj i znak: KLASA: 350-02/22-01/11
URBROJ: 2176-6-07/11-23-51
datum: 1. lipanj 2023.

REPUBLIKA HRVATSKA
SISAČKO-MOSLAVAČKA ŽUPANIJA

GRAD PETRINJA

Upravni odjel za prostorno uređenje,
graditeljstvo i komunalne djelatnosti
Ivana Gundulića 2,
44250 Petrinja

REPUBLIKA HRVATSKA
SISAČKO-MOSLAVAČKA ŽUPANIJA
2176/06 - GRAD PETRINJA

Pril. broj: 07-06-2023	
Klasifikacijska oznaka:	Org. jed.
350-02-22-01/11	07
Uredbeni broj:	Pril. Vrij.
0-23-	- -

Predmet: VIII. Izmjene i dopune Prostornog plana uređenja Grada Petrinje

Temeljem dopisa Grada Petrinje, u vezi poziva na javnu raspravu o Prijedlogu VIII. Izmjena i dopuna Prostornog plana uređenja Grada Petrinje, dostavljamo Vam sljedeće mišljenje:

U odnosu na razloge VIII. Izmjena i dopuna Prostornog plana uređenja Grada Petrinje izvješćujemo Vas da smo suglasni s Prijedlogom Plana uz napomenu da je potrebno zadržati sve do sada definirane podatke u tekstualnom i grafičkom dijelu Prostornog plana uređenja Grada Petrinje.

S poštovanjem,

DIREKTOR SEKTORA ZA RAZVOJ, PRIPREMU I
PROVEDBU INVESTICIJA I EU FONDOVA

Mirko Franović, dipl. ing. građ.





CPA
CENTAR ZA PROSTORNO UREĐENJE
I ARHITEKTURU d.o.o.

VIII. IZMJENE I DOPUNE PROSTORNOG PLANA UREĐENJA GRADA PETRINJE

STRUČNO OČITOVANJE NA MIŠLJENJA, PRIJEDLOGE I PRIMJEDBE KOJE SU DALI SUDIONIČI U JAVNOJ RASPRAVI

redni broj	podnositelj	zaprimitelno (datum)	sažetak	odgovor
MIŠLJENJA, PRIJEDLOZI I PRIMJEDBE NADLEŽNIH JAVNOPRAVNIH TIJELA				
1.	HŽ INFRASTRUKTURA d.o.o., Sektor za razvoj, pripremu i provedbu investicija i EU fondova Mihanovičeva ulica 12, 10000 ZAGREB (broj i znak: 4684/23; 4.3.1. JP od 01. lipnja 2023.)	07.06.2023.	Navode da su suglasni s Prijedlogom Plana uz napomenu da je potrebno zadržati sve do sada definirane podatke u tekstualnom i grafičkom dijelu Prostornog plana uređenja Grada Petrinje.	NIJE POTREBNO PRIHVAĆATI

napomena: Kako ostala javnopravna tijela nisu dostavila mišljenje, odnosno suglasnost u roku propisanom objavom javne rasprave, u smislu članka 101. Zakona o prostornom uređenju smatra se da je njihovo mišljenje, odnosno suglasnost dato i da je prijedlog Plana izrađen u skladu s danim zahtjevima.

Zagreb, 09. lipnja 2023.

Odgovorna voditeljica izrade
Nacrta prijedloga VIII. izmjena i dopuna
Prostornog plana uređenja Grada Petrinje:
DORA DOLEČKI GLASINOVIĆ, dipl.ing.arch.
DORA DOLEČKI GLASINOVIĆ, dipl.ing.arch.
ovlaštena arhitektica urbanistica



Dolecki



CPA
CENTAR ZA PROSTORNO UREĐENJE
I ARHITEKTURU d.o.o.



Nositelj izrade:

GRAD PETRINJA

UPRAVNI ODJEL ZA PROSTORNO UREĐENJE,
GRADITELJSTVO I KOMUNALNE DJELATNOSTI

VIII. IZMJENE I DOPUNE PROSTORNOG PLANA UREĐENJA GRADA PETRINJE

PRILOG PLANA:

Evidencija postupka izrade i donošenja prostornog plana

- Odluka Gradskog vijeća Grada Petrinje o izradi VIII. izmjena i dopuna Prostornog plana uređenja Grada Petrinje (klasa: 350-02/22-01/11, urbroj: 2176-6-01-22-4 od 15. lipnja 2022. godine)
- objava Odluke o izradi VIII. izmjena i dopuna Prostornog plana uređenja Grada Petrinje - "Službeni vjesnik", broj 45/22 od 17. lipnja 2022. godine
- Odluka Gradskog vijeća Grada Petrinje o izmjenama i dopunama Odluke o izradi VIII. izmjena i dopuna Prostornog plana uređenja Grada Petrinje (klasa: 350-02/22-01/11, urbroj: 2176-6-01-22-27 od 27. prosinca 2022. godine)
- objava Odluke o izmjenama i dopunama Odluke o izradi VIII. izmjena i dopuna Prostornog plana uređenja Grada Petrinje - "Službeni vjesnik", broj 108/22 od 28. prosinca 2022. godine
- obavijest o izradi VIII. izmjena i dopuna Prostornog plana uređenja Grada Petrinje:
 - <https://mpgi.gov.hr/> - službene mrežne stranice Ministarstva prostornoga uređenja, graditeljstva i državne imovine od 07. srpnja 2022. godine i 10. ožujka 2023. godine
 - <https://petrinja.hr/> - službene mrežne stranice Grada Petrinje od 07. srpnja 2022. godine i 10. ožujka 2023. godine
- Upravni odjel za prostorno uređenje, graditeljstvo i komunalne djelatnosti Grada Petrinje je, kao Nositelj izrade Plana, dostavio javnopravnim tijelima određenim posebnim propisima Odluku o izradi sa zahtjevom za dostavu planskih smjernica za izradu VIII. izmjena i dopuna Prostornog plana uređenja Grada Petrinje (dopis klasa: 350-02/22-01/11, urbroj: 2176-06-07/11-22-6 od 18. srpnja 2022. i dopis klasa: 351-02/22-01/11, urbroj: 2176-6-07/1 1-23-29 od 25. siječnja 2023. godine)

- Javna rasprava o Prijedlogu VIII. izmjena i dopuna Prostornog plana uređenja Grada Petrinje održana je od 31. svibnja do 07. lipnja 2023. godine; javno izlaganje održano 06. lipnja 2023. godine
- objava javne rasprave o Prijedlogu VIII. izmjena i dopuna PPUG-a Petrinje:
 - "24SATA" od 27. svibnja 2023. godine
 - <https://mpgi.gov.hr/> - službene mrežne stranice Ministarstva prostornoga uređenja, graditeljstva i državne imovine od 26. svibnja 2023. godine
 - <https://petrinja.hr/> - službene mrežne stranice Grada Petrinje od 26. svibnja 2023. godine
- Izvješće o javnoj raspravi o Prijedlogu VIII. izmjena i dopuna Prostornog plana uređenja Grada Petrinje (Grad Petrinja, Upravni odjel za prostorno uređenje, graditeljstvo i komunalne djelatnosti - klasa: 350-02/22-01/11, ur.broj: 2176-6-07/11-23-59 od 09. lipnja 2023. godine)
- objava Izvješća o javnoj raspravi o Prijedlogu VIII. izmjena i dopuna PPUG-a Petrinje:
 - <https://mpgi.gov.hr/> - službene mrežne stranice Ministarstva prostornoga uređenja, graditeljstva i državne imovine od 09. lipnja 2023. godine
 - <https://petrinja.hr/> - službene mrežne stranice Grada Petrinje od 09. lipnja 2023. godine
- na Konačni prijedlog VIII. izmjena i dopuna Prostornog plana uređenja Grada Petrinje, na osnovi članka 107. Zakona o prostornom uređenju, pribavljeno je mišljenje Javne ustanove Zavod za prostorno uređenje Sisačko - moslavačke županije o usklađenosti sa Prostornim planom Sisačko - moslavačke županije (mišljenje klasa: klasa: 350-02/22-02/02, urbroj: 2176-117-03-23-6 od 16. lipnja 2023. godine)
- Gradsko vijeće Grada Petrinje na svojoj 22. sjednici, održanoj 20. lipnja 2023. godine, donijelo je Odluku o donošenju VIII. izmjena i dopuna Prostornog plana uređenja Grada Petrinje (klasa: 350-02/22-01/11, urbroj: 2176-6-01-63)
- objava Odluke o donošenju VIII. izmjena i dopuna Prostornog plana uređenja Grada Petrinje - "Službeni vjesnik", broj 54/23 od 21. lipnja 2023. godine

27.

Na temelju članka 85, 86. i 89. Zakona o prostornom uređenju (»Narodne novine«, broj 153/13, 65/17, 114/18, 39/19 i 98/19) i članka 36. stavka 1. točke 7. Statuta Grada Petrinje (»Službeni vjesnik«, broj 14/13, 52/14, 68/17, 9/18, 13/18 - ispr., 59/18, 7/20 i 12/21) Gradsko vijeće Grada Petrinje na 12. sjednici održanoj dana 15. lipnja 2022. godine donijelo je

O D L U K U

o izradi VIII. izmjena i dopuna Prostornog plana uređenja Grada Petrinje

Članak 1.

(1) Donosi se Odluka o izradi VIII. izmjena i dopuna Prostornog plana uređenja Grada Petrinje (u nastavku: VIII. izmjene i dopune PPUG-a Petrinje).

(2) Ovom Odlukom utvrđuju se pravna osnova i razlozi za izradu, obuhvat, ocjena stanja u obuhvatu, ciljevi i programska polazišta, način pribavljanja stručnih rješenja, popis javnopravnih tijela određenih posebnim propisima koja daju zahtjeve za izradu iz područja svog djelokruga, te rokovi za izradu i izvori financiranja.

(3) Nositelj izrade odgovoran za postupak izrade i donošenja VIII. izmjena i dopuna PPUG-a Petrinje je Upravni odjel za prostorno uređenje, graditeljstvo i komunalne djelatnosti Grada Petrinje.

(4) Stručni izrađivač VIII. izmjena i dopuna PPUG-a Petrinje će biti pravna osoba registrirana za obavljanje djelatnosti prostornog uređenja koja zadovoljava uvjete iz Pravilnika o izdavanju suglasnosti za obavljanje stručnih poslova prostornog uređenja (»Narodne novine«, broj 136/15), (u nastavku: stručni izrađivač).

PRAVNA OSNOVA ZA IZRADU I DONOŠENJE VIII. IZMJENA I DOPUNA PPUG-a PETRINJE

Članak 2.

(1) VIII. Izmjene i dopune PPUG-a Petrinje izrađuju se u skladu s odredbama Zakona o prostornom uređenju (»Narodne novine«, broj 153/13, 65/17, 114/18, 39/19 i 98/19), Pravilnika o sadržaju, mjerilima kartografskih prikaza, obveznim prostornim pokazateljima i standardu elaborata prostornih planova (»Narodne novine«, broj 106/98, 39/04, 45/04 i 163/04) te drugih zakona i propisa koji uređuju problematiku prostornog uređenja.

(2) Postupak ocjene o potrebi procjene utjecaja VIII. izmjene i dopune PPUG-a Petrinje provest će se po pribavljenom mišljenju nadležnog tijela.

RAZLOZI DONOŠENJA VIII. IZMJENA I DOPUNA PPUG-a PETRINJE

Članak 3.

VIII. izmjene i dopune PPUG-a Petrinje izrađuju se u ostvarivanju preduvjeta za realizaciju razvojnih projekata Grada Petrinje i zaprimljenih pojedinačnih inicijativa pravnih i fizičkih osoba za koje je stručnom analizom Nositelja izrade utvrđena osnovanost pokretanja postupka za izmjene i dopune PPUG-a Petrinje.

OBUHVAT VIII. IZMJENA I DOPUNA PPUG-a PETRINJE

Članak 4.

(1) VIII. izmjene i dopune PPUG-a Petrinje uključuju:

- planiranje izdvojene zone gospodarske namjene - sunčane elektrane na zemljištu planske oznake P3 južno od križanja državne ceste D-37 sa županijskom cestom Ž-3197 na k.č.br. 745/5, 746/1, 746/4, 748/5, 1170/58, 1170/58, 1170/62, 1171, 1315/5 i druge, sve k.o. Gora (inicijativa GRAD-EXPORT d.o.o. iz Vinkovaca);
- preispitivanje lokacije reciklažnog dvorišta (inicijativa UO za... Grada Petrinje);
- preispitivanje mogućnosti proširenja građevinskih područja naselja za:
 - k.č.br. 33/1 i 35/1 k.o. Graberje (inicijativa Tihomir Galijan iz Graberja);
 - k.č.br. 457 k.o. Hrastovica (inicijativa SZI-SZEK TERV j.d.o.o. iz Hrvatskog Čuntića);
 - k.č.br. 783 k.o. Hrastovica (inicijativa Mato Caban iz Petrinje);
 - k.č.br. 456 k.o. Hrastovica (inicijativa Vedrana Miljuš iz Siska);
 - k.č.br. 433 k.o. Veliki Šušnjar (inicijativa Milan Goleš iz Petrinje);
 - k.č.br. 154/1 i 154/2 k.o. Mačkovo Selo (inicijativa Maria Petrineca iz Sesveta);
 - k.č.br. 678 i 679 k.o. Hrastovica (inicijativa Sandra Softića iz Hrastovice).

(2) Izmjene iz stavka 1. bit će ugrađene u VIII. izmjene i dopune PPUG-a Petrinje samo ako su u skladu s važećim zakonskim propisima i odredbama prostornih planova više razine.

(3) VIII. izmjenama i dopunama nije obuhvaćeno usklađenje PPUG-a Petrinje sa u međuvremenu donesenim zakonima i propisima, kao ni druge izmjene i dopune koje bi bile rezultat zahtjeva nadležnih javno-pravnih tijela, te primjedbi sudionika u javnoj raspravi, a koje se ne odnose na programska polazišta iz stavka 1. ovog članka.

OCJENA STANJA U OBUHVATU VIII. IZMJENA I DOPUNA PPUG-a PETRINJE

Članak 5.

Temeljni dokument prostornog uređenja koji se mijenja je Prostorni plan uređenja Grada Petrinje (»Službeni vjesnik«, broj 30/05, 55/06, 8/08 - ispravak, 42/08, 12/11, 17/12, 21/14, 6/15 - pročišćeni tekst, 18/15, 48/16, 1/18 - pročišćeni tekst, 62/20 i 71/21) koji utvrđuje programske i prostorne postavke za razvoj Grada Petrinje.

CILJEVI I PROGRAMSKA POLAZIŠTA VIII. IZMJENA I DOPUNA PPUG-a PETRINJE

Članak 6.

Izradom VIII. izmjena i dopuna PPUG-a Petrinje ostvaruju se preduvjeti za realizaciju planiranih gospodarskih, razvojnih i infrastrukturnih projekata u interesu Grada Petrinje.

POPIS SEKTORSKIH STRATEGIJA, PLANOVA, STUDIJA I DRUGIH DOKUMENATA PROPISANIH POSEBNIM ZAKONIMA KOJIMA, ODNOSNO U SKLADU S KOJIMA SE UTVRĐUJU ZAHTJEVI ZA IZRADU VIII. IZMJENA I DOPUNA PPUG-a PETRINJE

Članak 7.

Za izradu VIII. izmjena i dopuna PPUG-a Petrinje nije planirana izrada posebnih stručnih podloga, nego će se u izradi koristiti raspoloživa dokumentacija prostora koju iz područja svog djelokruga osiguravaju tijela i osobe određene posebnim propisima.

NAČIN PRIBAVLJANJA STRUČNIH RJEŠENJA VIII. IZMJENA I DOPUNA PPUG-a PETRINJE

Članak 8.

Stručno rješenje VIII. izmjene i dopune PPUG-a Petrinje izradit će ovlašteni stručni izrađivač iz članka 1. ove Odluke u suradnji s Nositeljem izrade Plana.

POPIS JAVNOPRAVNIH TIJELA ODREĐENIH POSEBNIM PROPISIMA KOJA DAJU ZAHTJEVE ZA IZRADU VII. IZMJENA I DOPUNA PPUG-a PETRINJE TE DRUGIH SUDIONIKA KOJI TREBAJU SUDJELOVATI U IZRADI VIII. IZMJENA I DOPUNA PPUG-a PETRINJE

Članak 9.

(1) Zahtjeve (podaci, planske smjernice i dokumenti) iz područja svog djelokruga za potrebe izrade VIII. izmjena i dopuna PPUG-a Petrinje će zatražiti od:

- MINISTARSTVO KULTURE I MEDIJA, Uprava za zaštitu kulturne baštine, Konzervatorski odjel u Sisku, Nikole Tesle 17, 44000 SISAČ
- MINISTARSTVO GOSPODARSTVA I ODRŽIVOG RAZVOJA, Uprava za zaštitu prirode, Radnička cesta 80, 10000 ZAGREB

- MINISTARSTVO PROSTORNOGA UREĐENJA, GRADITELJSTVA I DRŽAVNE IMOVINE, Dežmanova 10, 10000 ZAGREB
- MINISTARSTVO OBRANE, Uprava za materijalne resurse, Služba za nekretnine, graditeljstvo i zaštitu okoliša, Trg kralja Petra Krešimira IV. br 1, 10000 ZAGREB
- MINISTARSTVO UNUTARNJIH POSLOVA, POLICIJSKA UPRAVA SISAČKO-MOSLAVAČKA, Služba upravnih i inspeksijskih poslova, Ivana Kukuljevića Sakcinskog 24, 44000 SISAČ
- MINISTARSTVO UNUTARNJIH POSLOVA, Ravnateljstvo civilne zaštite, Služba civilne zaštite Sisak, Ulica Ivana Kukuljevića Sakcinskog 26, 44000 Sisak
- SISAČKO-MOSLAVAČKA ŽUPANIJA, Upravni odjel za prostorno uređenje, graditeljstvo i obnovu, Rimska 28, 44000 SISAČ
- JAVNA USTANOVA ZAVOD ZA PROSTORNO UREĐENJE SISAČKO-MOSLAVAČKE ŽUPANIJE, Ulica Matije Gupca 12, 44000 SISAČ
- HRVATSKE CESTE d.o.o. za upravljanje, građenje i održavanje državnih cesta, Sektor za studije i projektiranje, Odjel za studije, zakonsku i tehničku regulativu, Vončinina 3, 10000 ZAGREB
- ŽUPANIJSKA UPRAVA ZA CESTE SISAČKO-MOSLAVAČKE ŽUPANIJE, Antuna Cuvaja 16, 44000 SISAČ
- HŽ - INFRASTRUKTURA d.o.o., Antuna Mihanovića 12, 10000 ZAGREB,
- HAKOM - HRVATSKA REGULATORNA AGENCIJA ZA MREŽNE DJELATNOSTI, Ulica Roberta Frangeša Mihanovića 9, 10110 ZAGREB
- HOPS - Hrvatski operator prijenosnog sustava d.o.o., Kupska 4, 10000 ZAGREB
- HEP - OPERATOR DISTRIBUCIJSKOG SUSTAVA d.o.o., Distribucijsko područje »ELEKTRA SISAČ«, Kralja Tomislava 42, 44000 SISAČ
- PLINACRO d.o.o., Sektor imovinsko - pravnih, geodetskih i poslova tehničke zaštite, Savska cesta 88 a, 10000 ZAGREB
- JANAF d.d., Miramarska cesta 24, 10000 ZAGREB
- HRVATSKE VODE, VGO Sava, Vodnogospodarska ispostava za mali sliv »Banovina« sa sjedištem u Sisku; Ruđera Boškovića 10, 44000 SISAČ
- HRVATSKE ŠUME d.o.o. Uprava šuma podružnica Sisak, Josipa Runjanina 12, 44000 SISAČ
- PRIVREDA d.o.o., Braće Hanžek 19, 44250 PETRINJA
- GRADOVI I OPĆINE SUSJEDI GRADA PETRINJE
- GRADSKJE ČETVRTI I MJESNI ODBORI.

(2) Rok za dostavu zahtjeva za izradu VIII. izmjena i dopuna PPUG-a Petrinje je 30 dana od dana dostave ove Odluke.

(3) Ako javnopravno tijelo ne dostavi zahtjeve za izradu VIII. izmjena i dopuna PPUG-a Petrinje u roku iz stavka 2. ovog članka smatra se da zahtjeva nema.

(4) Ako se u tijeku izrade VIII. izmjena i dopuna PPUG-a Petrinje za to ukaže potreba u postupak izrade bit će uključeni i drugi sudionici.

PLANIRANI ROK ZA IZRADU VIII. IZMJENA I DOPUNA PPUG-a PETRINJE ODNOSNO NJEGOVIH POJEDINIH FAZA

Članak 10.

(1) Rokovi za izradu pojedinih faza VIII. izmjena i dopuna PPUG-a Petrinje:

- dostava zahtjeva za izradu VIII. izmjena i dopuna PPUG-a Petrinje od nadležnih javnopravnih tijela - 30 dana,
- izrada nacrtu Prijedloga VIII. izmjena i dopuna PPUG-a Petrinje - 60 dana po isteku roka za dostavu zahtjeva,
- javni uvid o Prijedlogu VIII. izmjena i dopuna PPUG-a Petrinje - u trajanju od 8 do 15 dana,
- izrada Izvješća o javnoj raspravi VIII. izmjena i dopuna PPUG-a Petrinje - 15 dana od isteka roka za davanje primjedbi,
- izrada Konačnog prijedloga VIII. izmjena i dopuna PPUG-a Petrinje - 15 dana po prihvaćanju Izvješća o javnoj raspravi,
- mišljenje Javne ustanove Zavod za prostorno uređenje Sisačko-moslavačke županije u pogledu usklađenosti VIII. izmjena i dopuna PPUG-a Petrinje sa Prostornim planom Sisačko-moslavačke županije - 15 dana od dana primitka zahtjeva,
- usvajanje VIII. izmjena i dopuna PPUG-a Petrinje - na prvoj narednoj sjednici Gradskog vijeća.

(2) Rokovi za provedbu pojedinih faza izrade i donošenja VIII. izmjena i dopuna PPUG-a Petrinje utvrđeni ovom Odlukom mogu se korigirati pod uvjetima propisanim Zakonom.

IZVORI FINANCIRANJA IZRADA VIII. IZMJENA I DOPUNA PPUG-a PETRINJE

Članak 11.

Izvori financiranja za izradu VIII. izmjene i dopune PPUG-a Petrinje osiguravaju se iz Proračuna Grada Petrinje.

ZAVRŠNE ODREDBE

Članak 12.

(1) Grad Petrinja će po objavi ove Odluke u »Službenom vjesniku« na mrežnim stranicama Grada Petrinje i na mrežnim stranicama Ministarstva prostornoga uređenja, graditeljstva i državne imovine obavijestiti javnost o izradi VIII. izmjene i dopune PPUG-a Petrinje.

(2) Jedan primjerak ove Odluke dostavlja se u roku od najviše 15 dana od dana objave u »Službenom vjesniku« Ministarstvu prostornoga uređenja, graditeljstva i državne imovine putem nadležne ustrojstvene jedinice - Zavoda za prostorni razvoj, Ulica Republike Austrije 20, 10000 Zagreb.

Članak 13.

Ova Odluka stupa na snagu osmog dana od dana objave u »Službenom vjesniku« Grada Petrinje.

SISAČKO-MOSLAVAČKA ŽUPANIJA
GRAD PETRINJA
GRADSKO VIJEĆE

KLASA: 350-02/22-01/11
URBROJ: 2176-6-01-22-4
Petrinja, 15. lipnja 2022.

Predsjednik Gradskog vijeća
Robert Polanščak, v.r.

ODLUKA O IZRADI VIII. IZMJENA I DOPUNA PROSTORNOG PLANA UREĐENJA GRADA PETRINJE
"Službeni vjesnik", broj 45/22 od 17. lipnja 2022. godine

123.

Na temelju članka 85., 86., 87. i 89. Zakona o prostornom uređenju (»Narodne novine«, broj 153/13, 65/17, 114/18, 39/19 i 98/19) i članka 36. stavka 1. točke 7. Statuta Grada Petrinje (»Službeni vjesnik«, broj 14/13, 52/14, 68/17, 9/18, 13/18 - ispr., 59/18, 7/20 i 12/21), Gradsko vijeće Grada Petrinje na 18. sjednici održanoj dana 27. prosinca 2022. godine donijelo je

ODLUKU

o izmjenama i dopunama Odluke o izradi VIII. Izmjena i dopuna Prostornog plana uređenja Grada Petrinje

Članak 1.

(1) U članku 4. stavku 1. Odluke o izradi VIII. Izmjena i dopuna Prostornog plana uređenja Grada Petrinje (u nastavku: VIII. Izmjene i dopune PPUG-a Petrinje) (»Službeni vjesnik«, broj 45/22) mijenja se alineja 1. te sada glasi:

- »* planiranje izdvojenih zona gospodarske namjene - sunčane elektrane na zemljištima planske oznake P3 na:
 - kčbr. 745/5, 746/1, 746/4, 748/5, 1170/58, 1170/58, 1170/62, 1171, 1315/5 i druge, sve k.o. Gora (inicijativa GRAD-EXPORT d.o.o. iz Vinkovaca);
 - kčbr. 553, 554, 555, 545, 546, 543, 540, 541, 542, 534, 533, 532, 531, 530/2, 530/1, 529, 528 i druge k.o. Križ Hrastovački (inicijativa BIGMAST j.d.o.o. iz Stubičkih Toplica);
 - kčbr. 39, 40, 41, 42, 43, 44, 45, 46, 47, 48, 49, 79, 80, 81, 82, 83, 84 i druge k.o. Cepeliš (inicijativa BIGMAST j.d.o.o. iz Stubičkih Toplica);
 - kčbr. 122/2, 124/3, 124/4, 123, 124/2, 124/1, 139 i druge, sve k.o. Mačkovo selo (inicijativa Solis ecco d.o.o., iz Petrinje)«.

(2) Iza alineje 1. dodaje se nova alineja 2., a dosadašnje alineje 2. i 3. postaju alineje 3. i 4.:

- »* preispitivanje mogućnosti rekonstrukcije postojećih i izgradnje novih građevina na šumskom zemljištu, namijenjenih gospodarstvu u šumarstvu (inicijativa Hrvatskih šuma, Podružnice Sisak)«.

(3) U novoj alineji 3. tekst u zagradi mijenja se i glasi »(inicijativa UO za prostorno uređenje, graditeljstvo i komunalne djelatnosti Grada Petrinje)«.

Članak 2.

(1) Rokovi za izradu pojedinih faza VIII. Izmjena i dopuna PPUG-a Petrinje temeljem ove Odluke o izradi izmjena i dopuna Odluke o izradi VIII. Izmjena i dopuna PPUG-a Petrinje:

- dostava zahtjeva za izradu VIII. Izmjena i dopuna PPUG-a Petrinje od nadležnih javnopravnih tijela - 8 dana,
- izrada nacrtu Prijedloga VIII. Izmjena i dopuna PPUG-a Petrinje - 30 dana po isteku roka za dostavu zahtjeva.

Članak 3.

(1) Grad Petrinja će po objavi ove Odluke u »Službenom vjesniku« na mrežnim stranicama Grada Petrinje i na mrežnim stranicama Ministarstva graditeljstva i prostornoga uređenja obavijestiti javnost o izradi VIII. Izmjene i dopune PPUG-a Petrinje.

(2) Jedan primjerak ove Odluke dostavlja se u roku od najviše 15 dana od dana objave u »Službenom vjesniku« Ministarstvu graditeljstva i prostornoga uređenja putem nadležne ustrojstvene jedinice - Zavoda za prostorni razvoj, Ulica Republike Austrije 20, 10000 Zagreb.

Članak 4.

Ova Odluka stupa na snagu osmog dana od dana objave u »Službenom vjesniku« Grada Petrinje.

SISAČKO-MOSLAVAČKA ŽUPANIJA
GRAD PETRINJA
GRADSKO VIJEĆE

KLASA: 350-02/22-01/11
URBROJ: 2176-6-01-22-27
Petrinja, 27. prosinca 2022.

Predsjednik
Robert Polanšćak, v.r.



REPUBLIKA HRVATSKA
Ministarstvo prostornoga uređenja,
graditeljstva i državne imovine

Naslovnica > O Ministarstvu > Djelokrug > Zavod za prostorni razvoj > Obavijesti i Odluke o izradi prostornih planova > Sisačko-moslavačka županija >

Sisačko-moslavačka županija

07.07.2022. - Izrada VIII. Izmjena i dopuna Prostornog plana uređenja Grada Petrinje

(/UserDocslimages//Zavod/Odluke_o_izradi/Sisacko_moslavaacka//22_07_07_VIII_IDPPUGradPetrinja.pdf)

07.07.2022. | pdf (2274kb)

06.06.2022. - Izrada VI. izmjena i dopuna Urbanističkog plana uređenja Grada Novske

(/UserDocslimages//Zavod/Odluke_o_izradi/Sisacko_moslavaacka//22_06_06_UPUGNovska-ID6.pdf)

06.06.2022. | pdf (265kb)

01.06.2022. - Izrada usklađenja Prostornog plana uređenja Grada Petrinje sa V. Izmjenama i dopunama Prostornog plana Sisačko-moslavačke županije

(/UserDocslimages//Zavod/Odluke_o_izradi/Sisacko_moslavaacka//22_06_01_uPPUGPetrinja_PPSMZ-ID5.pdf)

01.06.2022. | pdf (1566kb)

01.06.2022. - Izrada VII. Izmjena i dopuna Generalnog urbanističkog plana grada Petrinje

(/UserDocslimages//Zavod/Odluke_o_izradi/Sisacko_moslavaacka//22_06_01_GUPPetrinja-ID7.pdf)

01.06.2022. | pdf (2098kb)

11.03.2022. - Pokretanje postupka zasebnog stavljanja izvan snage Urbanističkog plana uređenja "Caprag-Barutana", Grad Sisak

(/UserDocslimages//Zavod/Odluke_o_izradi/Sisacko_moslavaacka//22_03_11_vsUPUCapragBarutana.pdf)

11.03.2022. | pdf (370kb)

23.02.2022. - Izrada I. izmjena i dopuna Urbanističkog plana uređenja Grada Hrvatske Kostajnice

(/UserDocslimages//Zavod/Odluke_o_izradi/Sisacko_moslavaacka//22_02_23_UPUHrvatskaKostajnica-ID1.pdf)

23.02.2022. | pdf (182kb)

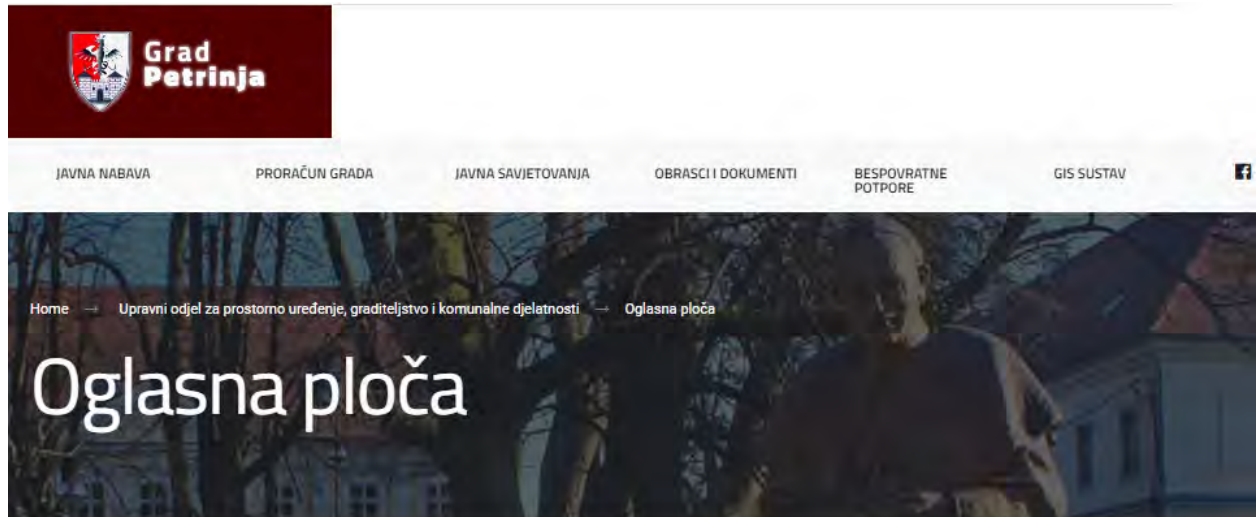
01.02.2022. - Izrada III. izmjena i dopuna Prostornog plana uređenja Općine Dvor

(/UserDocslimages//Zavod/Odluke_o_izradi/Sisacko_moslavaacka//22_02_01_PPUODvor-ID3.pdf)

01.02.2022. | pdf (315kb)

OBAVIJEST O IZRADI VIII. IZMJENA I DOPUNA PROSTORNOG PLANA UREĐENJA GRADA PETRINJE

<https://mpgi.gov.hr/> - službene mrežne stranice Ministarstva prostornoga uređenja, graditeljstva i državne imovine od 07. srpnja 2022. i 10. ožujka 2023. godine




Oglasna ploča

 **Odluka o izradi VIII. Izmjena i dopuna Prostornog plana uređenja Grada Petrinje** **PREUZMI**
1 file(s) 2.22 MB

 **URBANISTIČKI PLAN UREĐENJA UPU-4 - KONAČNI PRIJEDLOG PLANA** **PREUZMI**
1 file(s) 10.07 MB

 **Odluka o izradi VII. ID GUP-a Grada Petrinje** **PREUZMI**
1 file(s) 2.11 MB

 **Odluka o usklađenju PPUG Petrinje sa PP SMŽ** **PREUZMI**
1 file(s) 1.53 MB

 **Odluka o započinjanju postupka ocjene o potrebi strateške procjene utjecaja na okoliš za VII. ID GUP-a grada Petrinje** **PREUZMI**
1 file(s) 1.25 MB

PROČELNIK

Ivan Begić, dipl. iur.
Tel: 044/515-203
E-mail: ivan.begic@petrinja.hr

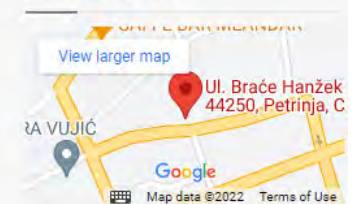
Navigacija

Upravni odjel za prostorno uređenje, graditeljstvo i komunalne djelatnosti

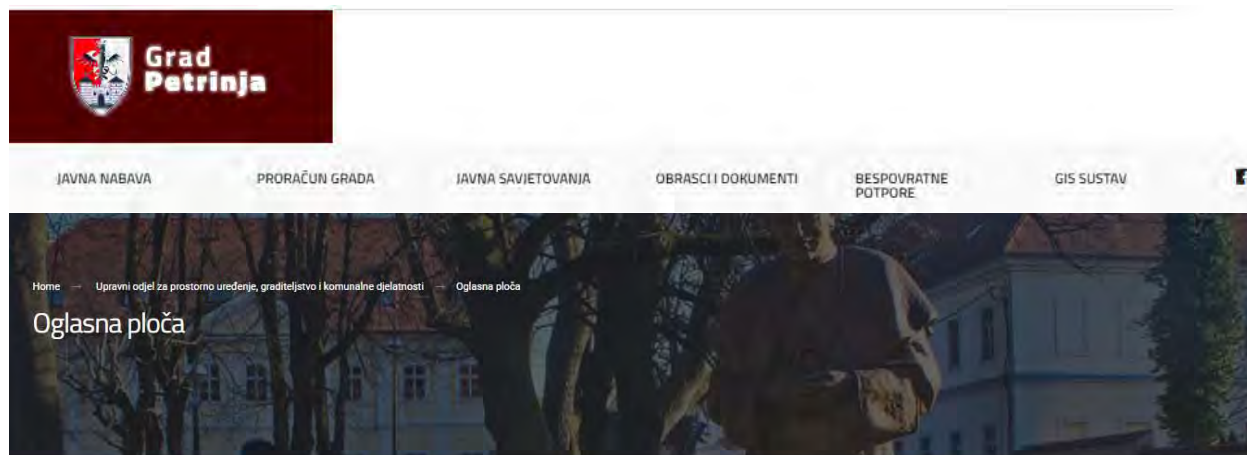
Oglasna ploča

Dokumenti i obrasci


Gradska uprava





OBAVIJEST O IZRADI VIII. IZMJENA I DOPUNA PROSTORNOG PLANA UREĐENJA GRADA PETRINJE
<https://petrinja.hr/> - službene mrežne stranice Grada Petrinje od 07. srpnja 2022. godine




Oglasna ploča


 **Odluka o izmjenama i dopunama Odluke o izradi VIII. Izmjena i dopuna Prostornog plana uređenja Grada Petrinje** [PREUZI](#)
1 file(s) 690.32 KB


 **Odluka o dopuni Odluke o započinjanju postupka ocjene o potrebi SPUO za VIII. ID PPUG Petrinja** [PREUZI](#)
1 file(s) 1.47 MB


 **Konačni prijedlog VII. Izmjena i dopuna Generalnog urbanističkog plana grada Petrinje** [PREUZI](#)
1 file(s) 315.75 MB

Javna rasprava o Prijedlogu VII. Izmjena i dopuna Generalnog urbanističkog plana grada Petrinje

 **Javna rasprava o Prijedlogu VII. ID GUP-a grada Petrinje** [PREUZI](#)
1 file(s) 318.89 KB

 **GUP Grada Petrinje VII ID** [PREUZI](#)
1 file(s) 314 MB

 **Izvešće sa javne rasprave na prijedlog VII. ID GUP-a grada Petrinje** [PREUZI](#)
1 file(s) 4.00 MB

 **Odluka - da nije potrebno provesti stratešku procjenu utjecaja na okoliš za VII. ID GUP-a Grada Petrinje** [PREUZI](#)
1 file(s) 1.15 MB

PROČELNIK

Ivan Begić, dipl. iur.
E-mail: ivan.begic@petrinja.hr


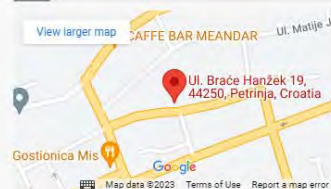
Navigacija

Upravni odjel za prostorno uređenje, graditeljstvo i komunalne djelatnosti

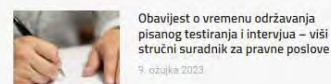
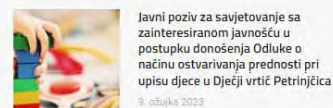
[Oglasna ploča](#)

[Dokumenti i obrasci](#)

Gradska uprava



Posljednje novosti



OBAVIJEST O IZMJENAMA I DOPUNAMA ODLUKE O IZRADI VIII. IZMJENA I DOPUNA PPOG-a PETRINJE
<https://petrinja.hr/> - službene mrežne stranice Grada Petrinje od 10. ožujka 2023. godine



REPUBLIKA HRVATSKA
SISAČKO-MOSLAVAČKA ŽUPANIJA
GRAD PETRINJA
UPRAVNI ODJEL ZA PROSTORNO UREĐENJE,
GRADITELJSTVO I KOMUNALNE DJELATNOSTI

Na temelju članka 96. Zakona o prostornom uređenju („Narodne novine“ broj 153/13, 65/17, 114/18, 39/19 i 98/19) i Zaključka Gradonačelnice Grada Petrinje (KLASA: 350-02/22-01/11, URBROJ: 2176-6-02-23-48 od 25.05.2023. godine) objavljuje se

JAVNA RASPRAVA
o Prijedlogu VIII. Izmjena i dopuna Prostornog plana uređenja Grada Petrinje

I.

Objavljuje se javna rasprava o Prijedlogu VIII. Izmjena i dopuna Prostornog plana uređenja Grada Petrinje.

II.

Javna rasprava trajat će od 31.05.2023. do 07.06.2023. godine.

III.

Prijedlog plana biti će izložen javnom uvidu u vrijeme trajanja javne rasprave u prostorijama Grada Petrinje svaki radni dan u vremenu od 08:00 do 14:00 sati (2. kat, soba 16).

IV.

Nositelj izrade i izrađivač Plana održat će javno izlaganje prijedloga VIII. Izmjena i dopuna Prostornog plana uređenja Grada Petrinje u prostorijama Grada Petrinje u Petrinji, na adresi Braće Hanžek 19, dana 06. lipnja 2023. godine, sa početkom u 11:00 sati.

V.

Sudionici sudjeluju u javnoj raspravi na način da:

- imaju pravo pristupa na javni uvid u prijedlog plana
- postavljaju pitanja tijekom javnog izlaganja o predloženim rješenjima
- daju prijedloge i primjedbe u zapisnik za vrijeme javnog izlaganja
- upućuju nositelju izrade pisane prijedloge i primjedbe na adresu Braće Hanžek 19, 44250 Petrinja, zaključno sa 07.06.2023. godine

Primjedbe i prijedlozi koji nisu dostavljeni u roku ili nisu čitljivo napisani, ne moraju se uzeti u obzir u pripremi izvješća o javnoj raspravi.

VI.

Poziv na sudjelovanje u javnoj raspravi uputit će se nadležnim tijelima državne uprave i pravnim osobama s javnim ovlastima.

KLASA: 350-02/22-01/11
URBROJ: 2176-6-07/11-23-50
Petrinja, 25.05.2023. godine



1

OBJAVA JAVNE RASPRAVE O PRIJEDLOGU VIII. IZMJENA I DOPUNA PPUG-a PETRINJE



REPUBLIKA HRVATSKA
SISAČKO – MOSLAVAČKA ŽUPANIJA
GRAD PETRINJA
UPRAVNI ODJEL ZA PROSTORNO UREĐENJE,
GRADITELJSTVO I KOMUNALNE DJELATNOSTI

PRIVREDA društvo s
ograničenom odgovornošću za
javnu vodovodsku i odvodnju
PETRINJA, Braće Hanžek 19

26.5.2023

M. Begić

KLASA: 350-02/22-01/11
URBROJ: 2176-6-07/11-23-51
Petrinja, 25.05.2023. godine

PREDMET: VIII. Izmjene i dopune Prostornog plana uređenja Grada Petrinje
- Obavijest o javnoj raspravi - dostavlja se

Poštovani,

Obavještavamo Vas da dana 31.05.2023. godine počinje javni uvid u Prijedlog VIII. Izmjena i dopuna Prostornog plana uređenja Grada Petrinje, koju je na temelju članaka 94., 95., 96., 97., 98., 99., 100. i 101. Zakona o prostornom uređenju („Narodne novine“, broj 53/13, 65/17, 114/18, 39/19 i 98/19) i Zaključka Gradonačelnice Grada Petrinje (KLASA: 350-02/22-01/11, URBROJ: 2176-6-02-23-49) o utvrđivanju Prijedloga VIII. Izmjena i dopuna Prostornog plana uređenja Grada Petrinje, uputio Upravni odjel za prostorno uređenje, graditeljstvo i komunalne djelatnosti.

Javni uvid traje do 07.06.2023. godine. Javno izlaganje o Prijedlogu VIII. Izmjena i dopuna Prostornog plana uređenja Grada Petrinje, održat će se 06.06.2023. godine u 11:00 sati u prostoriji vijećnice Grada Petrinje, Braće Hanžek 19, 44 250 Petrinja.

Obavještavamo Vas da na temelju članka 101. Zakona o prostornom uređenju („Narodne Novine“, broj 153/13, 65/17, 114/18, 39/19 i 98/19) očitovanja u postupku javne rasprave smatraju se kao mišljenja, suglasnosti, odobrenja i drugi akti javnopravnih tijela određenih posebnim propisima, te se posebne suglasnosti nadležnih tijela više neće tražiti.

Detaljna pojašnjenja u vezi VIII. Izmjena i dopuna Prostornog plana uređenja Grada Petrinje mogu se dobiti u Upravnom odjelu za prostorno uređenje, graditeljstvo i komunalne djelatnosti Grada Petrinje. Kontakt: Ivan Begić, mob.: 099 393 6847, mail: ivan.begic@petrinja.hr.

Prijedlog plana VIII. Izmjena i dopuna Prostornog plana uređenja Grada Petrinje, koji je izradila tvrtka „CPA d.o.o.“ iz Zagreba, biti će objavljen na službenoj stranici Grada Petrinje.

S poštovanjem,

PROČELNIK

Ivan BEGIĆ, dipl.iur.

M. Begić

1



DOSTAVITI:

1. MINISTARSTVO KULTURE I MEDIJA, Uprava za zaštitu kulturne baštine, Konzervatorski odjel u Sisku, Nikole Tesle 17, 44000 SISAK
2. MINISTARSTVO GOSPODARSTVA I ODRŽIVOG RAZVOJA, Uprava za zaštitu prirode, Radnička cesta 80, 10000 ZAGREB
3. MINISTARSTVO PROSTORNOGA UREĐENJA, GRADITELJSTVA I DRŽAVNE IMOVINE, Dežmanova 10, 10000 ZAGREB
4. MINISTARSTVO OBRANE, Uprava za materijalne resurse, Služba za nekretnine, graditeljstvo i zaštitu okoliša, Trg kralja Petra Krešimira IV. br 1, 10000 ZAGREB
5. MINISTARSTVO UNUTARNJIH POSLOVA, POLICIJSKA UPRAVA SISAČKO - MOSLAVAČKA, Služba upravnih i inspeksijskih poslova, Ivana Kukuljevića Sakcinskog 24, 44000 SISAK
6. MINISTARSTVO UNUTARNJIH POSLOVA, Ravnateljstvo civilne zaštite, Služba civilne zaštite Sisak, Ulica Ivana Kukuljevića Sakcinskog 26, 44 000 Sisak
7. SISAČKO - MOSLAVAČKA ŽUPANIJA, Upravni odjel za prostorno uređenje, graditeljstvo i obnovu, Ante Starčevića 29, 44000 SISAK
8. Javna ustanova ZAVOD ZA PROSTORNO UREĐENJE SISAČKO - MOSLAVAČKE ŽUPANIJE, Ulica Matije Gupca 12, 44000 SISAK
9. HRVATSKE CESTE d.o.o. za upravljanje, građenje i održavanje državnih cesta, Sektor za studije i projektiranje, Odjel za studije, zakonsku i tehničku regulativu, Vončinina 3, 10000 ZAGREB
10. ŽUPANIJSKA UPRAVA ZA CESTE SISAČKO - MOSLAVAČKE ŽUPANIJE, Antuna Cuvaja 16, 44000 SISAK
11. HŽ - INFRASTRUKTURA d.o.o., Antuna Mihanovića 12, 10000 ZAGREB,
12. HAKOM - HRVATSKA REGULATORNA AGENCIJA ZA MREŽNE DJELATNOSTI, Ulica Roberta Frangeša Mihanovića 9, 10110 ZAGREB
13. HOPS - Hrvatski operator prijenosnog sustava d.o.o., Kupska 4, 10000 ZAGREB
14. HEP - OPERATOR DISTRIBUCIJSKOG SUSTAVA d.o.o., Distribucijsko područje "ELEKTRA SISAK", Kralja Tomislava 42, 44000 SISAK
15. PLINACRO d.o.o., Sektor imovinsko - pravnih, geodetskih i poslova tehničke zaštite, Savska cesta 88 a, 10000 ZAGREB
16. JANAF d.d., Miramarska cesta 24, 10000 ZAGREB
17. HRVATSKE VODE, VGO Sava, Vodnogospodarska ispostava za mali sliv "Banovina« sa sjedištem u Sisku; Rudera Boškovića 10, 44000 SISAK
18. HRVATSKE ŠUME d.o.o. Uprava šuma podružnica Sisak, Josipa Runjanina 12, 44000 SISAK
19. PRIVREDA d.o.o., Braće Hanžek 19, 44250 PETRINJA
20. OPĆINA LEKENIK, Zagrebačka 44, 44 272 LEKENIK
21. GRAD SISAK, Rimska 26, 44 000 SISAK
22. GRAD GLINA, Trg bana Josipa Jelačića 2, 44 400 GLINA
23. OPĆINA DONJI KUKURUZARI, Don Ante Lizatovića 2, 44430 HRVATSKA KOSTAJNICA
24. OPĆINA DVOR, Trg bana Josipa Jelačića 10, 44 440 DVOR
25. Gradska četvrt Petrinja I. Jugo – zapad, Marija Vučković, ., 44250 Petrinja
26. Gradska četvrt Petrinja II. Centar, Vlado Lovreković, " " 44250 Petrinja
27. Gradska četvrt Petrinja III., Stipe Milas, " " 4250 Petrinja

28. Gradska četvrt Petrinja IV. Češko selo, Ankica Krnjajić Magdić, E
, 44250 Petrinja
29. MO Brest Pokupski, Željko Hrnčević, 4
30. MO Mala Gorica, Mladen Marijašević,
31. MO Dumače-Nebojan, Josip Aberlić, a
32. MO Mokrice, Tomislav Mitar, 50 Petrinja
33. MO Gl. Poljana-Slana-Vratečko, Višnja Jerman, 4250 Petrinja
34. MO Gora, Igor Hodalj, 44250 Petrinja
35. MO Strašnik, Dragan Stanić, 44250 Petrinja
36. MO Sibić, Josip Likević, 44250 Petrinja
37. MO Graberje, Tihomir Bunjan, C, 44250 Petrinja
38. MO Župić, Goran Validžija, 44250 Petrinja
39. MO Križ – Cepeliš, Petra Pucović, 44250 Petrinja
40. MO Pecki, Zlatko Abramović 74, 44250 Petrinja
41. MO Bačuga – Grabovac, Jelenko Radmanović, 44250 Petrinja
42. MO Luščani, Zora Krivokuća, 44250 Petrinja
43. MO Hrastovica, Mladen Korečić, **, 44250 Petrinja
44. MO Budičina, Mijo Boltužić, E, 44250 Petrinja
45. MO Taborište, Robert Brkanac, 44250 Petrinja
46. MO Jabukovac, Radomir Krajčinović, J, 44250 Petrinja
47. MO Dragotinci – Kraljevčani, Marijan Vujnović, 44250 Petrinja
48. MO Čuntić - Prnjavor Čuntićki, Ivan Radošević, 44250
Petrinja
49. MO Blinja – Moštanica, Dario Bjelanović, 44250 Petrinja
50. MO Novo Selište, Robert Polanščak, I, 44250 Petrinja
51. MO Nova Drenčina, Mladen Škrinjar, 44250 Petrinja
52. MO Mošćenica, Darko Lipovac, 44253 Mošćenica
53. MO Begovići, Tihomir Žilić, ., 44250 Petrinja
54. Špis

OTPREMLJENO

1-22 2.6 -05- 2023

	REPUBLIKA HRVATSKA, SISAČKO-MOSLAVAČKA ŽUPANIJA GRAD PETRINJA UPRAVNI ODJEL ZA PROSTORNO UREĐENJE, GRADITELJSTVO I KOMUNALNE DJELATNOSTI	
KLASA: 350-02/22-01/11, UR BROJ: 2176-6-07/11-23-50, Petrinja, 25.05.2023. godine		
Na temelju članka 96. Zakona o prostornom uređenju („Narodne novine“ broj 153/13, 65/17, 114/18, 39/19 i 98/19) i Zaključka Gradonačelnice Grada Petrinje (KLASA: 350-02/22-01/11, UR BROJ: 2176-6-02-23-48 od 25.05.2023. godine) objavljuje se		
JAVNA RASPRAVA		
o Prijedlogu VIII. Izmjena i dopuna Prostornog plana uređenja Grada Petrinje		
I. Objavljuje se javna rasprava o Prijedlogu VIII. Izmjena i dopuna Prostornog plana uređenja Grada Petrinje.		
II. Javna rasprava trajat će od 31.05.2023. do 07.06.2023. godine.		
III. Prijedlog plana bit će izložen javnom uvidu u vrijeme trajanja javne rasprave u prostorijama Grada Petrinje svaki radni dan u vremenu od 08:00 do 14:00 sati (2. kat, soba 16).		
IV. Nositelj izrade i izradivač Plana održat će javno izlaganje prijedloga VIII. Izmjena i dopuna Prostornog plana uređenja Grada Petrinje u prostorijama Grada Petrinje u Petrinji, na adresi Braće Hanžek 19, dana 06. lipnja 2023. godine, sa početkom u 11:00 sati.		
V. Sudionici sudjeluju u javnoj raspravi na način da: - imaju pravo pristupa na javni uvid u prijedlog plana - postavljaju pitanja tijekom javnog izlaganja o predloženim rješenjima - daju prijedloge i primjedbe u zapisnik za vrijeme javnog izlaganja - upućuju nositelju izrade pisane prijedloge i primjedbe na adresu Braće Hanžek 19, 44250 Petrinja, za ključno sa 07.06.2023. godine		
Primjedbe i prijedlozi koji nisu dostavljeni u roku ili nisu čitljivo napisani, ne moraju se uzeti u obzir u pripremi izvješća o javnoj raspravi.		
VI. Poziv na sudjelovanje u javnoj raspravi uputit će se nadležnim tijelima državne uprave i pravnim osobama s javnim ovlastima.		
Pročelnik: Ivan Begić, dipl. inž.		

OBJAVA JAVNE RASPRAVE:
"24SATA" od 27. svibnja 2023. godine



REPUBLIKA HRVATSKA
Ministarstvo prostornoga uređenja,
graditeljstva i državne imovine

Naslovnica > O Ministarstvu > Djelokrug > Prostorno uređenje > Prostorni planovi > Informacije o planovima u izradi > Informacije o javnim raspravama >

Informacije o javnim raspravama

26.05.2023. - Informacija o javnoj raspravi o prijedlogu VIII. Izmjena i dopuna Prostornog plana uređenja Grada Petrinje

(/UserDocs/Images//dokumenti/Prostorno/Planovi/Rasprave//26.5.2023.Petrinja.pdf)

26.05.2023. | pdf (379kb)

25.05.2023. - Informacija o javnoj raspravi o prijedlogu Izmjena i dopuna Prostornog plana uređenja grada Rijeke i Prijedlogu Izmjena i dopuna Generalnog urbanističkog plana grada Rijeke

(<https://www.rijeka.hr/announcement/javna-rasprava-o-prijedlogu-izmjena-dopuna-prostornog-plana-uredenja-grada-rijeka-prijedlogu-izmjena-dopuna-generalnog-urbanistickog-plana-grada-rijeka/>)

25.05.2023. | poveznica

25.05.2023. - Informacija o ponovnoj javnoj raspravi o prijedlogu III. Izmjena i dopuna Prostornog plana uređenja Općine Plaški

(/UserDocs/Images//dokumenti/Prostorno/Planovi/Rasprave//25.5.2023.Plaski.pdf)

25.05.2023. | pdf (116kb)

23.05.2023. - Informacija o javnoj raspravi o prijedlogu Urbanističkog plana uređenja obalni pojas „Ždrijac 1“, Grad Nin

(/UserDocs/Images//dokumenti/Prostorno/Planovi/Rasprave//23.5.2023.Nin.pdf)

23.05.2023. | pdf (54kb)

23.05.2023. - Informacija o javnoj raspravi o prijedlogu IV. Izmjena i dopuna Generalnog urbanističkog plana Virovitice

(/UserDocs/Images//dokumenti/Prostorno/Planovi/Rasprave//23.5.2023.Virovitica.pdf)

23.05.2023. | pdf (145kb)

19.05.2023. - Informacija o javnoj raspravi o prijedlogu VII. Izmjena i dopuna Prostornog plana uređenja Općine Brckovljani

(/UserDocs/Images//dokumenti/Prostorno/Planovi/Rasprave//19.5.2023.Brckovljani.pdf)

19.05.2023. | pdf (718kb)

OBJAVA JAVNE RASPRAVE:

<https://mpgi.gov.hr/> - službene mrežne stranice Ministarstva prostornoga uređenja, graditeljstva i državne imovine od 26. svibnja 2023. godine

VIII. IZMJENE I DOPUNE PROSTORNOG PLANA UREĐENJA GRADA PETRINJE
- PRILOZI PLANA -



Grad Petrinja
Povijest, Informacije

Gradska uprava
Službena Petrinja

Gradsko vijeće
Grada Petrinje

Intervencijski plan
Detaljnije o projektu

Natječaji
Pozivi, Odluke

Novosti
Saznajte više

BRZE POVEZNICE:

JAVNA NABAVA

PRORAČUN GRADA

JAVNA SAVJETOVANJA

OBRASCI I DOKUMENTI

BESPOVRATNE POTPORE

GIS SUSTAV

KALENDAR DOGAĐANJA

Home — Upravni odjel za prostorno uređenje, graditeljstvo i komunalne djelatnosti — Oglasna ploča

Oglasna ploča

Javna rasprava za VIII. Izmjene i dopune Prostornog plana uređenja Grada Petrinje



VIII. ID PPUG- JAVNA RASPRAVA

1 file(s) 379.16 KB

PREUZI



VIII.ID PPUG PETRINJE_PP

1 file(s) 45.06 MB

PREUZI



Odluka o izmjenama i dopunama Odluke o izradi VIII. Izmjena i dopuna Prostornog plana uređenja Grada Petrinje

1 file(s) 690.32 KB

PREUZI



Odluka o dopuni Odluke o započinjanju postupka ocjene o potrebi SPUO za VIII. ID PPUG Petrinja

1 file(s) 1.47 MB

PREUZI



Konačni prijedlog VII. Izmjena i dopuna Generalnog urbanističkog plana grada Petrinje

1 file(s) 315.75 MB

PREUZI

PROČELNIK

Ivan Begić, dipl. iur.

E-mail: ivan.begic@petrinja.hr

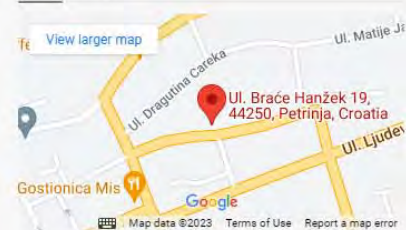
Navigacija

Upravni odjel za prostorno uređenje, graditeljstvo i komunalne djelatnosti

Oglasna ploča

Dokumenti i obrasci

Gradska uprava



Posljednje novosti

OBJAVA JAVNE RASPRAVE I PRIJEDLOGA VIII. IZMJENA I DOPUNA PPUG-a PETRINJE:
<https://petrinja.hr/> - službene mrežne stranice Grada Petrinje od 26. svibnja 2023. godine



REPUBLIKA HRVATSKA
Ministarstvo prostornoga uređenja,
graditeljstva i državne imovine

Naslovnica > O Ministarstvu > Djelokrug > Prostorno uređenje > Prostorni planovi > Informacije o planovima u izradi > Izvješća o javnim raspravama > Sisačko-moslavačka županija >

Sisačko-moslavačka županija

09.06.2023. - Izvješće o javnoj raspravi o prijedlogu VIII. Izmjena i dopuna Prostornog plana uređenja Grada Petrinje

(/UserDocslimages//dokumenti/Prostorno/Planovi/Izvjescia/Sisacko-moslavacka//9.6.2023.Petrinja.pdf)

09.06.2023. | pdf (4721kb)

15.05.2023. - Izvješće o javnoj raspravi o prijedlogu II. Izmjena i dopuna Urbanističkog plana uređenja Gospodarske zone Sisak-jug

(/UserDocslimages//dokumenti/Prostorno/Planovi/Izvjescia/Sisacko-moslavacka//15.5.2023.Sisak.pdf)

15.05.2023. | pdf (1057kb)

02.05.2023. - Izvješće o javnoj raspravi o Prijedlogu IV izmjena i dopuna prostornog plana uređenja Općine Sunja

(/UserDocslimages//dokumenti/Prostorno/Planovi/Izvjescia/Sisacko-moslavacka//2.5.2023.Sunja.pdf)

02.05.2023. | pdf (11925kb)

10.03.2023. - Izvješće o provedenoj javnoj raspravi o prijedlogu IV. Izmjena i dopuna Prostornog plana uređenja Općine Martinska Ves

(/UserDocslimages//dokumenti/Prostorno/Planovi/Izvjescia/Sisacko-moslavacka//10.3.2023.MartinskaVes.pdf)

10.03.2023. | pdf (954kb)

21.02.2023. - Izvješće o javnoj raspravi o prijedlogu VI. Izmjena i dopuna Detaljnog plana uređenja središta grada Kutine

(/UserDocslimages//dokumenti/Prostorno/Planovi/Izvjescia/Sisacko-moslavacka//21.2.2023.Kutina.6.pdf)

21.02.2023. | pdf (3206kb)

21.02.2023. - Izvješće o javnoj raspravi o prijedlogu X. Izmjena i dopuna Generalnog urbanističkog plana grada Kutine


(/UserDocslimages//dokumenti/Prostorno/Planovi/Izvjescia/Sisacko-moslavacka//21.2.2023.Kutina.pdf)

21.02.2023. | pdf (4400kb)

OBJAVA IZVJEŠĆA O JAVNOJ RASPRAVI:

<https://mpgi.gov.hr/> - službene mrežne stranice Ministarstva prostornoga uređenja, graditeljstva i državne imovine od 09. lipnja 2023. godine

Oglasna ploča


 **Nacrt Izvješća o stanju u prostoru Grada Petrinje za razdoblje od 2019. do 2022. godine** **PREUZMI**
1 file(s) 1.03 MB

 **ODLUKA kojom se utvrđuje da nije potrebno provesti stratešku procjenu utjecaja na okoliš za VIII. Izmjene i dopune Prostornog plana uređenja Grada Petrinje** **PREUZMI**
1 file(s) 1.05 MB

Javna rasprava za VIII. Izmjene i dopune Prostornog plana uređenja Grada Petrinje

 **VIII. ID PPUG- JAVNA RASPRAVA** **PREUZMI**
1 file(s) 379.16 KB

 **VIII.ID PPUG PETRINJE_PP** **PREUZMI**
1 file(s) 46.06 MB

 **Izvjješće sa javne rasprave za VIII. ID PPUG Petrinja** **PREUZMI**
1 file(s) 4.61 MB

PROČELNIK

Ivan Begić, dipl. iur.

E-mail: ivan.begic@petrinja.hr

Navigacija

Upravni odjel za prostorno uređenje, graditeljstvo i komunalne djelatnosti

Oglasna ploča

Dokumenti i obrasci

Gradska uprava



Posljednje novosti

OBJAVA IZVJEŠĆA O JAVNOJ RASPRAVI:
<https://petrinja.hr/> - službene mrežne stranice Grada Petrinje od 09. lipnja 2023. godine



CPA
CENTAR ZA PROSTORNO UREĐENJE
I ARHITEKTURU d.o.o.



Nositelj izrade:

GRAD PETRINJA

UPRAVNI ODJEL ZA PROSTORNO UREĐENJE,
GRADITELJSTVO I KOMUNALNE DJELATNOSTI

VIII. IZMJENE I DOPUNE PROSTORNOG PLANA UREĐENJA GRADA PETRINJE

- SAŽETAK ZA JAVNOST -

UVOD

Na temelju članka 85., 86. i 89. Zakona o prostornom uređenju (NN 153/13, 65/17, 114/18, 39/19 i 98/19), Gradsko vijeće Grada Petrinje je donijelo Odluku o izradi VIII. izmjena i dopuna Prostornog plana uređenja Grada Petrinje (objava: "Službeni vjesnik", broj 45/22 i 108/22).

VIII. izmjene i dopune PPUG-a Petrinje izrađuju se u ostvarivanja preduvjeta za realizaciju razvojnih projekata Grada Petrinje i zaprimljenih pojedinačnih inicijativa pravnih i fizičkih osoba za koje je stručnom analizom Nositelja izrade utvrđena osnovanost pokretanja postupka za izmjene i dopune PPUG-a Petrinje i utvrđene su člankom 4. Odluke o izradi.

U postupku izrade VIII. izmjena i dopuna izvršeno je i usklađenje PPUG-a Petrinje sa zahtjevima, podacima i planskim smjernicama nadležnih javnopravnih tijela.

Po provođenju zakonom predviđene procedure, te po prikupljanju propisanih suglasnosti i mišljenja, VIII. izmjene i dopune PPUG-a Petrinje usvaja Gradsko vijeće Grada Petrinje.

OBRAZLOŽENJE

Temeljem programskih ciljeva koji su utvrđeni Odlukom o izradi, VIII. izmjenama i dopunama PPUG-a Petrinje izvršene su sljedeće izmjene i dopune kartografskih prikaza i odredbi za provedbu:

1. Planiranje zone gospodarske namjene - sunčane elektrane

Grad Petrinja zaprimio je nekoliko pisama namjere kojima se iskazuje interes za izgradnju energetskih postrojenja (solarne elektrane):

- Sunčana elektrana SE Gora (inicijativa GRAD-EXPORT d.o.o. iz Vinkovaca),
- Sunčana elektrana SE Križ Hrastovački (inicijativa BIG MAST j.d.o.o. iz Stubičkih Toplica),
- Sunčana elektrana SE Cepeliš (inicijativa BIG MAST j.d.o.o. iz Stubičkih Toplica),
- Sunčana elektrana SE Mačkovo selo (inicijativa SOLIS ECCO d.o.o. iz Petrinje);

Imajući u vidu važnost orijentacije prema obnovljivim izvorima energije a u skladu sa predloženim inicijativama, na kartografskim prikazima PPUG-a Petrinje u mjerilu 1:5.000 ucrtane su zone gospodarske namjene - sunčane elektrane, te su Odredbe za provedbu dopunjene uvjetima provedbe zahvata u prostoru za izdvojeno građevinsko područje gospodarske namjene - sunčana elektrana.

2. Gradnja na šumskom zemljištu

U svrhu omogućavanja rekonstrukcije postojećih i izgradnje novih građevina namijenjenih gospodarenju šumama na šumskom zemljištu, članak 208. Odredbi za provedbu dopunjen je novim stavkom 3. (inicijativa HRVATSKE ŠUME d.o.o. Uprava šuma podružnica Sisak).

3. Preispitivanje lokacije reciklažnog dvorišta

Kako bi se omogućio smještaj dodatnih reciklažnih dvorišta čime bi optimalno bio pokriven prostor grada, na inicijativu Upravnog odjela za prostorno uređenje, graditeljstvo i komunalne djelatnosti VI. izmjenama i dopunama GUP-a Petrinje predložena je lokacija novog reciklažnog dvorišta na kčbr. 794/2 k.o. Petrinja.

Dodatna lokacija reciklažnog dvorišta ucrtana je na kartografskom prikazu broj 2., te je dopunjen članak 192. Odredbi za provedbu PPUG-a Petrinje.

4. Preispitivanje inicijativa za proširenja građevinskih područja naselja

Temeljem članka 4. Odluke o izradi analizirane su zaprimljene pojedinačne inicijative pravnih i fizičkih osoba, te su prihvaćene inicijative koje su u skladu s važećim propisima i planovima šireg područja.

5. Zahtjevi nadležnih javnopravnih tijela

U VIII. izmjene i dopune PPUG-a Petrinje ugrađene su planske smjernice koje su temeljem članka 90. Zakona o prostornom uređenju dostavila nadležna javnopravna tijela propisana posebnim propisima.