



REPUBLIKA HRVATSKA  
ŽUPANIJA SISAČKO-MOSLAVAČKA  
**GRAD POPOVAČA**

---

# IX. IZMJENE I DOPUNE PROSTORNOG PLANA UREĐENJA **GRADA POPOVAČE**



**KNJIGA 2**

**POPOVAČA - ZAGREB, 2022.**

---

**APE**

d.o.o. za arhitekturu, planiranje i ostale poslovne djelatnosti,

ZAGREB

<b>Županija:</b>	<b>SISAČKO-MOSLAVAČKA</b>	
<b>Grad:</b>	<b>GRAD POPOVAČA</b>	
Naziv prostornog plana:	<b>IX. IZMJENE I DOPUNE PROSTORNOG PLANA UREĐENJA GRADA POPOVAČE</b>	
Odluka o izradi plana (službeno glasilo):	Odluka predstavničkog tijela o donošenju plana (službeno glasilo):	
Službene novine Grada Popovače br. 2/21, 7/21	Službene novine Grada Popovače br. 3/22	
Javna rasprava (datum objave):	Javni uvid održan:	
20. siječnja 2022.	28. siječnja – 11. veljače 2022.	
Pečat tijela odgovornog za provođenje javne rasprave:	Odgovorna osoba za provođenje javne rasprave:	
M.P.	Ivka Nikolić Jež, dipl.ing.geod.	
Suglasnosti i mišljenja na plan:		
Mišljenje na konačni prijedlog plana JU Zavod za prostorno uređenje Sisačko-moslavačke županije Klasa: 350-02/21-01/02, Urbroj: 2176-117-03-22-8 od 15. ožujka 2022.		
Pravna osoba koja je izradila plan:		
<b>APE</b> d.o.o. za arhitekturu, planiranje i ostale poslovne djelatnosti, Zagreb		
Pečat pravne osobe koja je izradila plan:	Odgovorna osoba:	
M.P.	Mirela Ćordaš, dipl.ing.arh.	
Odgovorni voditelj izrade nacrtu prijedloga plana:		
Nikša Božić, dipl.ing.arh.		
Stručni tim u izradi plana:		
Mirela Ćordaš, dipl.ing.arh. Sandra Jakopec, dipl.ing.arh. Marijana Zlodre, mag.ing.arch.	Ivana Pancirov, dipl.ing.arh. Vlatka Žunec, mag.ing.arch. Julika Bjelobaba, dipl.iur.	
Pečat predstavničkog tijela:	Predsjednik predstavničkog tijela:	
MP.	Saša Jagarčec, predsjednik Gradskog vijeća	
Istovjetnost ovog prostornog plana s izvornikom ovjerava:	Pečat nadležnog tijela:	
	MP.	

# SADRŽAJ

---

**KNJIGA 1A** 0. Opći podaci o stručnom izrađivaču plana i odgovornom voditelju izrade

## 1. ODREDBE ZA PROVEDBU PROSTORNOG PLANA

### 2. GRAFIČKI DIO PLANA (pročišćeni prikazi)

- List 1. Teritorijalno - politički ustroj, administrativna sjedišta i sustav naselja i razvrstaj državnih cesta (*mj.1:25.000*)
- List 2. Korištenje i namjena prostora (*mj.1:25.000*)
- List 3. Infrastrukturni sustavi i mreže
  - List 3.1. Promet (*mj.1:25.000*)
  - List 3.2. Pošta i elektroničke komunikacije (*mj.1:25.000*)
  - List 3.3. Proizvodnja i cijevni transport plina i nafte (*mj.1:25.000*)
  - List 3.4. Elektroenergetika (*mj.1:25.000*)
  - List 3.5. Vodoopskrba (*mj.1:25.000*)
  - List 3.6. Odvodnja (*mj.1:25.000*)
- List 4.a Uvjeti korištenja i zaštite prostora (*mj.1:25.000*)
- List 4.b Uvjeti korištenja i zaštite prostora (*mj.1:25.000*)

---

**KNJIGA 1B** List 5. Građevinska područja naselja (sekcije 5.1.-5.16.)  
(*mj.1:5.000*)

**KNJIGA 2**

### 3. OBRAZLOŽENJE PLANA

- 3.1. POLAZIŠTA (ANALIZA)
- 3.2. CILJEVI PROSTORNOG UREĐENJA
- 3.3. OBRAZLOŽENJE PLANSKIH RJEŠENJA

### 4. PRILOZI

- IV.1. Popis propisa, studija i stručnih podloga koji su poštivani u izradi Plana
- IV.2. Odluka o izradi, zahtjevi i mišljenja
- IV.3. Provedba postupka po posebnim propisima iz područja zaštite prirode i okoliša
- IV.4. Izvješće o javnoj raspravi
- IV.5. Mišljenja na konačni prijedlog plana
- IV.6. Evidencija postupka izrade i donošenja Plana
- IV.7. Sažetak za javnost

GRAD POPOVAČA  
IX. IZMJENE I DOPUNE  
PROSTORNOG PLANA UREĐENJA  
GRADA POPOVAČE

**3.**  
**OBRAZLOŽENJE PLANA**

1. POLAZIŠTA (ANALIZA)
2. CILJEVI PROSTORNOG UREĐENJA
3. OBRAZLOŽENJE PLANSKIH RJEŠENJA

## 1. POLAZIŠTA (ANALIZA)

### 1.1. RAZLOZI ZA IZRADU IX. IZMJENA I DOPUNA PPUG POPOVAČA

Prostorni plan uređenja Grada Popovače izrađen je 2002. godine („Službene novine Općine Popovača“ br. 06/02), i od tada je izrađeno osam izmjena i dopuna Plana: 2003., 2004., 2006., 2009., 2012., 2015., 2016. i 2018. godine („Službene novine Općine Popovača“ br. 07/03, 07/04, 08/06, 06/19, 5/12, „Službene novine Grada Popovače“ br. 3/15, 2/16, 3/16 – pročišćeni tekst i 2/18).

Razlozi zbog kojih se pristupilo izradi IX. Izmjena i dopuna Prostornog plana uređenja Grada Popovače (dalje u tekstu: IX. ID PPUG Popovače) navedeni su u **Odluci o izradi IX. Izmjena i dopuna Prostornog plana uređenja Grada Popovače** koja je usvojena na 45. sjednici Gradskog vijeća Grada Popovače održanoj 11. ožujka 2021. godine. Navedena odluka objavljena je u „Službenim novinama Grada Popovače“ broj 2/21. Razlozi za izradu izmjena i dopuna Plana te planirani rokovi za izradu pojedinih faza dopunjeni su **Odlukom o izmjenama Odluke o o izradi IX. Izmjena i dopuna Prostornog plana uređenja Grada Popovače** koja je usvojena na 4. sjednici Gradskog vijeća Grada Popovače održanoj 13. listopada 2021. godine te objavljena u „Službenim novinama Grada Popovače“ broj 7/21.

Navedeni su sljedeći razlozi za izradu izmjena i dopuna:

*Razlog izrade ID Plana je stvaranje potrebnih prostorno-planskih preduvjeta unutar granica obuhvata Plana kojima će se doprinijeti svrhovitom korištenju prostora u funkciji ravnomjernog održivog gospodarskog i društvenog razvoja.*

*Ovim ID Plana izvršiti će se:*

- *usklađenje planskih oznaka za kompostanu u naselju Stružec, sukladno provedenom nadzoru Ministarstva graditeljstva i prostornoga uređenja (Klasa: 040-02/19-01/44, Urbroj: 531-07-1-20-13 od 6. travnja 2020.),*
- *razmatranje zahtjeva za proširenjem komunalne zone K1, K2 i K3 u naselju Stružec,*
- *razmatranje inicijative stanovnika naselja Stružec i MO Stružec za iznalaženje zamjenske lokacije za kompostanu biorazgradivog otpada,*
- *razmatranje zahtjeva za građenje građevina za turističku djelatnost u naseljima Gornja Gračenica (4 zahtjeva), Donja Vlahinička i Voloder (2 zahtjeva),*
- *razmatranje prijedloga za omogućavanje gradnje heliodroma u gospodarskoj zoni Mišićka,*
- *razmatranje inicijative MO Donja Vlahinička za utvrđivanje građevinskog područja u Vinogradskoj ulici,*
- *razmatranje inicijative Hrvatskih voda za omogućavanje realizacije regulacije vodotoka Jelenska (projektiranje elemenata nasipa, pješačkih staza i dr. bez položajnog izmještanja postojećeg vodotoka),*
- *razmatranje mogućnosti realizacije vinske ceste na lokaciji Veliko Brdo uz izgradnju okretišta za autobuse,*
- *razmatranje proširenja građevinskog područja te korekcije obuhvata UPU-a Voloder u naselju Voloder,*
- *predvidjeti izradu urbanističkog plana urbane sanacije naselja Stružec prema provedenom pilot projektu izrade metodologije sanacije nezakonite gradnje naselja Stružec,*
- *razmotriti izmještanje stočnog sajmišta sa današnje lokacije,*
- *razmotriti fleksibilnu odredbu vezanu na kapacitet turističke zone Rimski vila u Osekovu u odnosu na moguću izmjenu Prostornog plana Sisačko-moslavačke županije,*
- *razmatranje drugih zahtjeva javnih i fizičkih osoba za proširenje građevinskog područja naselja pristiglih do dana donošenja ove Odluke.*
- *eventualno usklađenje sa zahtjevima javnopravnih tijela;*

- *izmjene tekstualnog i grafičkog dijela Plana temeljem razmatranja prijedloga i inicijativa pravnih i fizičkih osoba za izmjene Plana koji su podneseni Gradu Popovači sukladno čl. 85. Zakona zaključno do 31. srpnja 2020. godine;*
- *ispravci uočenih tehničkih pogrešaka i/ili planskih postavki u tekstualnom i grafičkom dijelu Plana za koje je uočeno da dovode do problema u provedbi Plana, a sukladno zahtjevima Nositelja izrade.*

## 1.2. ZAHTJEVI ZA IZMJENE I DOPUNE TEMELJEM ČL. 90. ZPU

Odluka o izradi IX. ID PPUG Popovača dostavljena je, sukladno čl. 90. Zakona o prostornom uređenju (NN 153/13, 65/17, 114/18, 39/19, 98/19), na adrese javnopravnih tijela navedenih u Odluci. U sljedećoj tablici daje se pregled javnopravnih tijela kojima je Odluka dostavljena te koji su dostavili svoje podatke (zahtjeve):

R.br.	Naziv javnopravnog tijela	Dostavljeni zahtjevi
1.	Ministarstvo gospodarstva i održivog razvoja, Uprava za zaštitu prirode	Dopis Klasa: 612-07/21-57/86, Urbroj: 517-10-2-3-21-2 od 8. travnja 2021.
2.	Ministarstvo kulture i medija, Uprava za zaštitu kulturne baštine, Konzervatorski odjel u Sisku	-
3.	Ministarstvo obrane, Uprava za materijalne resurse, Služba za nekretnine, graditeljstvo i zaštitu okoliša	Dopis Klasa: 350-02/21-01/65, Urbroj: 512M3-020201-21-2 od 14. travnja 2021.
4.	Ministarstvo prostornoga uređenja, graditeljstva i državne imovine, Pisarnica za podneske vezane uz državnu imovinu	-
5.	Ministarstvo unutarnjih poslova, Policijska uprava Sisačko-moslavačka, Služba upravnih i inspeksijskih poslova	Dopis Klasa: 214-02/21-17/381, Urbroj: 511-01-364-21-2 od 1. travnja 2021.
6.	Ministarstvo poljoprivrede, Uprava za poljoprivredno zemljište, biljnu proizvodnju i tržište	-
7.	Ministarstvo poljoprivrede, Uprava šumarstva, lovstva i drvne industrije	Dopis Klasa: 350-02/21-01/217, Urbroj: 525-07/0148-21-2 od 6. travnja 2021.
8.	Ministarstvo gospodarstva i održivog razvoja, Uprava vodnoga gospodarstva i zaštite mora	-
9.	Ministarstvo unutarnjih poslova, Ravnateljstvo civilne zaštite, Služba civilne zaštite Sisak	Dopis Klasa: 350-02/21-01/76, Urbroj: 511-01-364-21-2 od 1. travnja 2021.
10.	Hrvatski operator prijenosnog sustava d.o.o., Sektor za razvoj, investicije i izgradnju, Služba za pripremu izgradnje i izgradnju	Dopis Klasa: 700/21-16/48, Urbroj: 3-200-002-01/IV-21-02 od 7. travnja 2021.
11.	HEP ODS d.o.o., Elektra Križ	Dopis broj i znak: 4007/400700101/1933/21BK od 31. ožujka 2021.
12.	Hrvatska regulatorna agencija za mrežne djelatnosti	Dopis Klasa: 350-05/21-01/119, Urbroj: 376-05-3-21-02 od 29. ožujka 2021.
13.	Hrvatske vode, Vodnogospodarski odjel za gornju Savu Hrvatske vode, Vodnogospodarska ispostava za mali sliv „Lonja – Trebež“	Dopis Klasa: 350-02/06-01/0000007, Urbroj: 374-21-2-21-78 od 27. travnja 2021. Dopis Klasa: 350-02/06-01/0000007, Urbroj: 374-3109-1-21-79 od 13. svibnja 2021.
14.	Hrvatske autoceste	-
15.	Hrvatske ceste d.o.o.	Dopis Klasa: 350-02/12-01/208, Urbroj: 345-400-440/160-21-20 od 13. travnja 2021.
16.	HŽ Infrastruktura d.o.o.	Dopis broj i znak: 3797/21 od 19. travnja 2021.
17.	PLINACRO d.o.o.	Dopis Klasa: PL/21-01/1117, Urbroj: R/IP-21-02 od 6. travnja 2021.
18.	INA Zagreb, SD istraživanje i proizvodnja nafte i plina	Dopis znak: 001/50457184/30-03-21/0662-163/BK od 6. travnja 2021.
19.	Hrvatske šume, Uprava šuma Zagreb, Šumarija Popovača	-

R.br.	Naziv javnogopravnog tijela	Dostavljeni zahtjevi
20.	Županijska uprava za ceste Sisačko-moslavačke županije	-
21.	Zavod za prostorno uređenje Sisačko-moslavačke županije	Dopis Klasa: 350-02/21-01/02, Urbroj: 2176-117-03-21-2 od 2. travnja 2021.
22.	Javna ustanova za upravljanje zaštićenim dijelovima prirode Sisačko-moslavačke županije	-
23.	Sisačko-moslavačka županija, Upravni odjel za prostorno uređenje, graditeljstvo i zaštitu okoliša, Ispostava Popovača	-
24.	Komunalni servisi Popovača d.o.o.	-
25.	Moslavina d.o.o.	Dopis Klasa: 361-01/20-01/34, Urbroj: 383-21-26 od 18. svibnja 2021.
26.	Eko Moslavina d.o.o.	-

**Z-01 Ministarstvo gospodarstva i održivog razvoja** (dopis od 8. travnja 2021.)

- *nema posebnih zahtjeva*

**Z-02 Ministarstvo obrane** (dopis od 14. travnja 2021.)

- *nema posebnih zahtjeva*

**Z-03 MUP, Služba upravnih i inspekcijskih poslova** (dopis od 1. travnja 2021.)

- *dostavljeni su podaci i smjernice iz područja zaštite od požara i eksplozija koje je potrebno ugraditi u plan*

**Z-04 Ministarstvo poljoprivrede** (dopis od 6. travnja 2021.)

- *dostavljeni su podaci i smjernice za planiranje poljoprivrednog zemljišta te ograničenja za planiranje širenja građevinskog područja na osobito vrijedno obradivo (P1) i vrijedno obradivo (P2) poljoprivredno zemljište*

**Z-05 MUP, Služba civilne zaštite Sisak** (dopis od 1. travnja 2021.)

- *dostavljen popis propisa iz područja sustava civilne zaštite s kojima plan treba biti usklađen*

**Z-06 HOPS d.o.o.** (dopis od 7. travnja 2021.)

- *dostavljeni su podaci o postojećim i planiranim vodovima (110, 220 i 400 kV) te smjernice za izmjenu Odredbi za provedbu*

**Z-07 HEP d.o.o.** (dopis od 31. ožujka 2021.)

- *dostavljeni su podaci o postojećim i planiranim vodovima (10(20)kV i 35kV)*

**Z-08 HAKOM** (dopis od 29. ožujka 2021.)

- *dostavljene su opće smjernice za planiranje elektroničke komunikacijske infrastrukture*

**Z-09 Hrvatske vode – Vodnogospodarski odjela za srednju i donju Savu** (dopis od 27. travnja 2021.)

- *dostavljeni su podaci vezani uz korištenje voda – lokacije i zone zaštite crpilišta za javnu vodoopskrbu*
- *dostavljene su smjernice za dopunu Odredbi za provedbu*

**Z-09 Hrvatske vode – Vodnogospodarska ispostava za mali sliv „Lonja-Tebež“** (dopis od 13. svibnja 2021.)

- dostavljen popis propisa iz područja korištenja i zaštite voda s kojima plan treba biti usklađen

**Z-10 Hrvatske ceste** (dopis od 13. travnja 2021.)

- dostavljeni su podaci o postojećim državnim cestama na području PPUG-a
- dostavljeni su podaci o planovima razvitka cestovne infrastrukture državnog značaja

**Z-11 HŽ Infrastruktura** (dopis od 19. travnja 2021.)

- dostavljene su smjernice za izmjenu grafičkog dijela plana: ukloniti naznačene cestovne denivelacije Lipovica i Voloder; ukloniti oznaku ukidanja ŽCP Lipovica
- dostavljene su smjernice za izmjenu Odredbi za provedbu

**Z-12 Plinacro d.o.o.** (dopis od 6. travnja 2021.)

- dostavljeni su podaci o postojećim plinovodima te podaci o planiranim plinovodima i građevinama na području Grada Popovače
- dostavljene su smjernice za izmjenu Odredbi za provedbu

**Z-13 INA d.d.** (dopis od 6. travnja 2021.)

- dostavljeni su podaci o granicama eksploatacijskih polja te podaci o postojećim naftno-rudarskim objektima i postrojenjima u nadležnosti INA d.d.
- dostavljeni su posebni uvjeti za zahvate u sigurnosnim pojaseima cjevovoda te popis propisa s kojima Plan mora biti usklađen

**Z-14 Zavod za prostorno uređenje Sisačko-moslavačke županije** (dopis od 2. travnja 2021.)

- traži se da Plan bude usklađen s važećim Prostornim planom Sisačko-moslavačke županije („Službeni glasnik Sisačko-moslavačke županije“ br. 4/01, 12/10, 10/17, 12/19, 23/19-pročišćeni tekst) i Prostornim planom Parka prirode Lonjsko polje (NN br. 37/10)

**Z-15 Moslavina d.o.o.** (dopis od 13. svibnja 2021.)

- traži se da proširenje K3 – komunalno servisne zone Gospodarske (poslovne) namjene na k.č. 3904/3, 3904/5 i 3956, k.o. Popovača

### **1.3. USKLAĐENOST S POSEBNIM PROPISIMA IZ PODRUČJA ZAŠTITE PRIRODE I OKOLIŠA**

Grad Popovača dostavio je 10. studenoga 2020. godine Upravnom odjelu za prostorno uređenje, graditeljstvo i zaštitu okoliša Sisačko-moslavačke županije nacrt *Odluke o izradi IX. Izmjena i dopuna prostornog plana uređenja Grada Popovače* u kojem je zatraženo mišljenje o potrebi provedbe strateške procjene utjecaja plana na okoliš.

U dopisu Upravnog odjela za prostorno uređenje, graditeljstvo i zaštitu okoliša Sisačko-moslavačke županije (Klasa: 351-03/20-05/52, Urbroj: 2176/01-08/13-20-2 od 11. studenoga 2020. godine navedeno je kako je za predmetne izmjene potrebno provesti postupak ocjene o potrebi strateške procjene utjecaja plana na okoliš.

Po provedenom postupku ocjene o potrebi strateške procjene utjecaja na okoliš zatraženo je mišljenje Upravnog odjela za prostorno uređenje, graditeljstvo i zaštitu okoliša Sisačko-moslavačke županije te su



se oni u svom mišljenju od 17. prosinca 2020. godine očitovali kako se smatra da za predmetni plan nije potrebno provoditi postupak strateške procjene utjecaja na okoliš obzirom na razloge za donošenje koji su navedeni u nacrtu Odluke o izradi plana.

Gradonačelnik Grada Popovače donio je 19. ožujka 2021. godine **Odluku kojom se utvrđuje da nije potrebno provesti stratešku procjenu utjecaja na okoliš za IX. Izmjene i dopune Prostornog plana uređenja Grada Popovače** (Klasa: 361-01/20-01/38, Urbroj: 2176/16-01-21-18).

## 2. CILJEVI PROSTORNOG UREĐENJA

### 2.1. CILJEVI I PROGRAMSKA POLAZIŠTA

U Odluci o izradi Plana navedeni su ciljevi i programska polazišta ovih izmjena i dopuna:

*Cilj izrade i donošenja ID Plana je svrsishodnije i racionalnije stvaranje planskih pretpostavki za ravnomjeran gospodarski, društveni i prostorni razvoj Grada Popovače te povećanje kvalitete života i mogućnosti gospodarskog razvoja na području Grada Popovače.*

*Prostorno planska rješenja trebaju jasnije i kvalitetnije definirati uvjete građenja u prostoru u skladu s mogućnostima i potrebama korisnika prostora usklađen s okolišnim polazištima, principima zaštite prirodnih i kulturnih dobara te načelima prostorne održivosti.*

*U izradi ID Plana koristit će se postojeća prostorno planska dokumentacija te raspoloživa dokumentacija koju iz područja svog djelokruga osiguravaju tijela i osobe određeni posebnim propisima, a koje će se pribaviti tijekom izrade plana.*

### 2.2. OBUHVAT IZMJENA I DOPUNA PPUG POPOVAČA

Granica obuhvata IX. ID PPUG Popovače sukladna je granicama postojećeg PPUG Popovača.

Izmjene u tekstualnom dijelu plana odnose se na cijeli obuhvat Plana.

### 2.3. OCJENA STANJA U OBUHVATU IZMJENA I DOPUNA PPUG POPOVAČA

Temeljni dokument prostornog uređenja na području Grada Popovače je Prostorni plan uređenja Grada Popovače, izrađen 2002. godine i od tada je izrađeno osam izmjena i dopuna Plana: 2003., 2004., 2006., 2009., 2012., 2015., 2016. i 2018. godine.

U razdoblju od pokretanja zadnjih cjelovitih izmjena Prostornog plana uređenja Grada Popovače zaprimljen je određeni broj inicijativa za izmjene Prostornog plana uređenja Grada Popovače od pravnih i fizičkih osoba, sukladno članku 85. Zakona.

Potrebno je naglasiti da unatoč relativno velikom broju izmjena baznog plana, zadnje izmjene nisu bile usmjerene na rješavanje pojedinačnih prijedloga za izmjene pravnih i fizičkih osoba.

*VI. izmjene i dopune*, usvojene 2015. godine, bile su usmjerene na ozakonjenje nezakonito izgrađenih zgrada u područjima koje su zaštićene prema Zakonu o zaštiti prirode, prvenstveno u obuhvatu Regionalnog parka Moslavačka gora te su se izmjenama razmatrale inicijative za proširenje građevinskog područja uglavnom u predjelu regionalnog parka.

*VII. izmjene i dopune*, usvojene 2016. godine, bile su pokrenute na zahtjev tvrtke INA d.d. te su tim izmjenama mijenjane granice eksploatacijskih polja ugljikovodika (EPU). Dodatno, prošireno je građevinsko područje na arheološko nalazište Ciglenica gdje Grad Popovača razvija zonu turističke namjene oko arheološkog nalazišta.

*VIII. izmjene i dopune*, usvojene 2018. godine, iako sveobuhvatne, bile su prvenstveno usmjerene na usklađenje Plana s II. Izmjenama i dopunama Prostornog plana Sisačko-moslavačke županije (planirana zona Arheološki park „Rimska vila u Osekovu“, usklađenje plana namjene površina u skladu s novim podacima o šumskim i poljoprivrednim površinama koji su uneseni u županijski prostorni plan).

Stoga se ovim izmjenama razmatrao relativno veliki broj pojedinačnih inicijativa za izmjene plana koje su podnesene Gradu Popovači temeljem čl. 85. Zakona o prostornom uređenju.

### **3. OBRAZLOŽENJE PLANSKIH RJEŠENJA**

#### **3.1. OBRAZLOŽENJE IZMJENA PLANA**

U nastavku se daje kratki pregled izmjena plana u odnosu na ciljeve izmjena navedene u Odluci o izradi:

**3.1.1.** Usklađenje planskih oznaka za kompostanu u naselju Stružec, sukladno provedenom nadzoru Ministarstva graditeljstva i prostornoga uređenja (Klasa: 040-02/19-01/44, Urbroj: 531-07-1-20-13 od 6. travnja 2020.)

- ovim izmjenama ispravljena je tehnička pogreška odnosno usklađene su planske oznake za zonu gospodarske namjene (K1, K2, K3, I2) u naselju Stružec; neusklađenost se odnosila na činjenicu da su na planu namjene površina (kartografski prikaz 2.) i prikazu građevinskih područja (kartografski prikaz 5) bile ucrtane različite planske oznake.

**3.1.2.** Razmatranje zahtjeva za proširenjem komunalne zone K1, K2 i K3 u naselju Stružec

- prihvaćen je zaprimljeni zahtjev za manje proširenje komunalne zone u naselju Stružec (podnositelj je tražio da se cijela čestica uvrsti u zonu namjene K1, K2 i K3, budući da posjeduju ugovor o građenju prema kojem plaćaju najam kao da je predmetna čestica u cijelosti u komunalnoj zoni).

**3.1.3.** Razmatranje inicijative stanovnika naselja Stružec i MO Stružec za iznalaženje zamjenske lokacije za kompostanu biorazgradivog otpada

- ovim izmjenama razmotren je predmetni zahtjev te je zapadno od naselja Stružec, na dovoljnoj udaljenosti od naselja, planirano izdvojeno građevinsko područje izvan naselja namjene K3/IS namijenjeno isključivo za gradnju građevina za biološku obradu otpada (kompostana).

**3.1.4.** Razmatranje zahtjeva za građenje građevina za turističku djelatnost u naseljima Gornja Gračenica (4 zahtjeva), Donja Vlahinička i Voloder (2 zahtjeva)

- obrađeno zajedno s ostalim zaprimljenim inicijativama pod točkom 3.1.15.

**3.1.5.** Razmatranje prijedloga za omogućavanje gradnje helidroma u gospodarskoj zoni Mišićka

- sukladno inicijativi tvrtke Zagrebački prometni zavod d.o.o. u gospodarskoj zoni Mišićka omogućena je gradnja helidroma.

**3.1.6.** Razmatranje inicijative MO Donja Vlahinička za utvrđivanje građevinskog područja u Vinogradskoj ulici

- obrađeno zajedno s ostalim zaprimljenim inicijativama pod točkom 3.1.15.

**3.1.7.** Razmatranje inicijative Hrvatskih voda za omogućavanje realizacije regulacije vodotoka Jelenska (projektiranje elemenata nasipa, pješačkih staza i dr. Bez položajnog izmještanja postojećeg vodotoka)

- manje izmjene u tekstualnom dijelu plana; inicijativa se odnosi uglavnom na područje unutar obuhvata UPU-a naselja Popovača te je isto već obrađeno prilikom izrade V. izmjena i dopuna UPU-a naselja Popovača.

- 3.1.8.** Razmatranje mogućnosti realizacije vinske ceste na lokaciji Veliko Brdo uz izgradnju okretišta za autobuse
- inicijativa se odnosi na područje unutar obuhvata UPU-a naselja Popovača te je isto već obrađeno prilikom izrade V. izmjena i dopuna UPU-a naselja Popovača.
- 3.1.9.** Razmatranje proširenja građevinskog područja te korekcije obuhvata UPU-a Voloder u naselju Voloder
- prema zahtjevu Grada Popovače prošireno je građevinsko područje naselja Voloder, u kontaktnoj zoni postojećeg UPU-a naselja Voloder; mogućost uređenja i gradnje na ovom području uvjetovana je izmjenama *UPU-a naselja Voloder* odnosno proširenjem granice obuhvata UPU-a na način da obuhvati i predmetno područje.
- 3.1.10.** Predvidjeti izradu urbanističkog plana urbane sanacije naselja Stružec prema provedenom pilot projektu izrade metodologije sanacije nezakonite gradnje naselja Stružec
- nakon što je predmetni cilj razmotren, odlučeno je da isti ne bude ucrtan kao obveza u Plan budući da bi stvorio obvezu izrade i donošenja navedenog UPU-a – navedeni UPU je sukladno Zakonu moguće donijeti i bez da je ucrtan kao obveza u PPUG.
  - (Za naselje Stružec je u sklopu projekta nekadašnjeg Zavoda za prostorni razvoj RH izrađen pilot projekt UPU-a sanacije naselja Stružec, ali isti plan nikad nije formalno donesen i usvojen. Ukoliko Grad u budućnosti bude želio donijeti navedeni plan isti se može donijeti sukladno proceduri koja je propisana Zakonom. Ucrtavanjem plana u PPUG stvorila bi se obveza donošenja plana, te se od istoga odustalo.)
- 3.1.11.** Razmotriti izmještanje stočnog sajmišta sa današnje lokacije
- inicijativa je riješena proširenjem zone stočnog sajmišta prilikom izrade V. izmjena i dopuna UPU-a naselja Popovača.
- 3.1.12.** Razmotriti fleksibilnu odredbu vezanu na kapacitet turističke zone Rimska vila u Osekovu u odnosu na moguću izmjenu Prostornog plana Sisačko-moslavačke županije
- interes Grada Popovače je razvoj zone turističke namjene na lokaciji Rimska vila u Osekovu, međutim županijskim prostornim planom kapacitet navedene zone limitiran je na maksimalno 100 ležajeva; izmjenama plana omogućilo se da se u slučaju izmjene dozvoljenih kapaciteta u Prostornom planu Sisačko-moslavačke županije omogući izmjena *UPU-a zone T5 arheološki park "Rimska vila u Osekovu"* uz poštivanje odredbi o maksimalnim kapacitetima navedenim u županijskom prostornom planu; na ovaj način neće biti potrebna dodatna izmjena PPUG-a kako bi povećao kapacitet planirane zone.
- 3.1.13.** Razmatranje drugih zahtjeva javnih i fizičkih osoba za proširenje građevinskog područja naselja pristiglih do dana donošenja ove Odluke
- obrađeno pod točkom 3.1.15.
- 3.1.14.** Eventualno usklađenje sa zahtjevima javnopravnih tijela
- ažuriran popis vodova (dalekovoda) te druge manje izmjene u tekstu sukladno zahtjevima HOPS d.o.o.;

- izmjene odredbi za provedbu sukladno uvjetima HEP ODS (zaštitni koridori elektroenergetskih građevina);
- izmjene grafičkog i tekstualnog dijela plana sukladno zahtjevima Hrvatskih cesta: trasa brze ceste Popovača - Sisak - Glina - Slunj - Ogulin ucrtana je kao planirana trasa a ne kao trasa u istraživanju; sukladno tome ukinut je i planski koridor koji je bio čuvan za izmještanje državne ceste DC36 u zoni naselja Stružec i Potok; državna cesta D36 ispravno je označena u planu sukladno trenutnoj odluci o razvrstavanju javnih cesta; manje izmjene tekstualnog dijela plana;
- sukladno zahtjevu tvrtke HŽ infrastruktura denivelacija željezničkih prijelaza Lipovica i Voloder propisana je kao moguća, a ne kao obavezna prilikom rekonstrukcije postojeće pruge;
- sukladno dostavljenim podacima tvrtke INA d.d. ažuriran je popis vodova u nadležnosti ove tvrtke;
- sukladno dostavljenim podacima tvrtke Plinacro ažuriran je popis vodova u nadležnosti ove tvrtke te su evidentirane kao postojeće građevine i vodovi koji su u međuvremenu izgrađeni; MRS Popovača je brisana budući da je prema dostavljenim podacima u funkciju stavljena MRS Popovača (nova);
- prošireno je građevinsko područje komunalne namjene u zoni crpilišta Ravnik, sukladno zahtjevu tvrtke Moslavina d.o.o.

**3.1.15.** Izmjene tekstualnog i grafičkog dijela Plana temeljem razmatranja prijedloga i inicijativa pravnih i fizičkih osoba za izmjene Plana koji su podneseni Gradu Popovači sukladno čl. 85. Zakona zaključno do 31. srpnja 2020. godine

Oznaka	Podnositelj prijedloga (inicijali)	Naselje / k.o.	k.č.	Sažetak prijedloga	Odgovor izrađivača plana
P-01	Zagrebački prometni zavod d.o.o.	k.o. Potok		Traži se mogućnost izgradnje helidroma u gospodarskoj zoni Mišička u Potoku	<b>PRIHVAĆA SE</b>
P-02	A.R. Popovača	k.o. Popovača	1857/2	Traži se prenamjena građevinskog zemljišta u poljoprivredno zemljište.	<b>PRIHVAĆA SE</b>
P-03	J.M. Prekopakra	k.o. Voloder	4698 4699	Traži se prenamjena poljoprivrednog zemljišta u građevinsko zemljište.	<b>PRIHVAĆA SE</b> (Dodatno je u GP stavljena i postojeća izgradnja preko puta – evidentiranje postojećeg stanja )
P-04	A.P.T. Kutina	k.o. Gračenica	3795/1	Traži se prenamjena poljoprivrednog zemljišta (vinograd) u građevinsko zemljište – namjena M3  Na navedenom zemljištu planira se izgradnja stambene građevine.	<b>PRIHVAĆA SE</b> (blizu je postojećeg građevinskog područja; vinograd se ne vidi na zračnim snimkama)
P-05	Plavi lav d.o.o. Potok	k.o. Potok	479	Traži se prenamjena preostalog dijela čestice u građevinsko područje u svrhu proširenja izgradnje na čestici.	<b>PRIHVAĆA SE</b>
P-06	Valsil d.o.o. Kutina	k.o. Gornja Gračenica	5034/2 5035 5064	Traži se na području sadašnje zone M3 mogućnost izgradnje vidikovca, zemunica i drugih vrsta turističkih objekata.	<b>DJELOMIČNO SE PRIHVAĆA</b> Ne prihvaća se prijedlog za izmjenama odredbi za gradnju u zoni M3.

Ozna ka	Podnositelj prijedloga (inicijali)	Naselje / k.o.	k.č.	Sažetak prijedloga	Odgovor izrađivača plana
			5065/1 5065/2		Cijelo područje prenamijenjeno je iz namjene M3 u građevinsko područje mješovite namjene - na navedenom području moguća je izgradnja prema općim odredbama plana.  Zahtjev za ugostiteljski objekt s vidikovcem neprikladan je za ovo područje, a postojeća infrastruktura neadekvatna za predloženi program. Moguća je izgradnja prema općim odredbama prostornog plana za gradnju u građevinskim područjima naselja.
P-07	Valsil d.o.o. Kutina	k.o. Gornja Gračenica	5034/2	Traži se mogućnost gradnje „višestambenog objekta turističke namjene“ s mogućnošću gradnje objekta za usluge noćenja, usluge hrane i vidikovca visine cca 20m.	<b>DJELOMIČNO SE PRIHVAĆA</b> Ne prihvaća se prijedlog za izmjenama odredbi za gradnju u zoni M3.  Cijelo područje prenamijenjeno je iz namjene M3 u građevinsko područje mješovite namjene - na navedenom području moguća je izgradnja prema općim odredbama plana.  Zahtjev za ugostiteljski objekt s vidikovcem neprikladan je za ovo područje, a postojeća infrastruktura neadekvatna za predloženi program. Moguća je izgradnja prema općim odredbama prostornog plana za gradnju u građevinskim područjima naselja.
P-08-1	BIO DIREKT d.o.o. Zagreb	k.o. Stručec	876/2	Traži se uvrštavanje cijele čestice u komunalnu zonu K1, K2 i K3.  Posjeduju Ugovor o građenju prema kojem plaćaju najam kao da je predmetna čestica u cijelosti u komunalnoj zoni, a nije.	<b>PRIHVAĆA SE</b>
P-08-2	BIO DIREKT d.o.o. Zagreb	k.o. Stručec	864/1 865/1	Traži se zamjenska lokacija za izmještanje pogona kompostane biorazgradivog otpada (trenutno na čestici 876/2).  Zahtjev za stvaranjem uvjeta za komunalnu zonu K1, K2, K3 i gospodarenjem otpadom na navedenim česticama.	<b>PRIHVAĆA SE</b>  Planirana je nova lokacija za gradnju kompostane na prostoru koji je udaljen od postojećeg naselja (namjena K3/IS)
P-09	Ministarstvo graditeljstva i prostornog uređenja	k.o. Stručec		Uskladiti planske oznake u gospodarskoj zoni u Struču	<b>PRIHVAĆA SE</b>  (ispravljena tehnička pogreška)
P-10	D.B.	k.o. Katoličko selišće	2259 2260/1	Traži se uvrštavanje sadašnjeg poljoprivrednog zemljišta u građevinsko područje. Planira se izgradnja stambenog	<b>PRIHVAĆA SE</b>

## IX. IZMJENE I DOPUNE PROSTORNOG PLANA UREĐENJA GRADA POPOVAČE

Ozna ka	Podnositelj prijedloga (inicijali)	Naselje / k.o.	k.č.	Sažetak prijedloga	Odgovor izrađivača plana
			2261	objekta.	
P-11	L.B. Popovača	k.o. Voloder	4845/1 4845/2 4845/3 4846/1	Traži se proširenje građevinskog područja na cjelokupnu površinu čestica zbog planiranog građenja na predmetnim česticama.	<b>NE PRIHVAĆA SE</b> Već je dijelom uključeno u građevinsko područje. Katastarska kultura je vinograd, bonitet P2 – nije moguće proširenje građevinskih područja na vrijedna poljoprivredna zemljišta.
P-12	L.M. Popovača	k.o. Popovača	3548/4 3548/3	Traži se proširenje građevinskog područja na cjelokupnu površinu čestica zbog planiranog građenja na predmetnim česticama.	<b>PRIHVAĆA SE</b>
P-13	M.K. Voloder	k.o. Gornja Jelenska	3600/2	Traži se proširenje građevinskog područja na predmetnu česticu.	<b>PRIHVAĆA SE</b>
P-14	M.Š. Gornja Gračenica	k.o. Gornja Jelenska	3629/1 3629/2	Traži se proširenje građevinskog područja na predmetnu česticu.	<b>NE PRIHVAĆA SE</b> Po zračnom snimku, ovo je većim dijelom šuma. U katastru dijelom upisana šuma. U planu namjene je šuma. Nije moguće proširenje građevinskih područja na šumska područja.
P-15	A.J. Donja Gračenica	k.o. Gračenica	4426/1 4426/1 4	Traži se proširenje građevinskog područja na predmetnu česticu – razlog za izmjenu je ishođenje građevinske dozvole za rekonstrukciju postojećeg objekta. Planira se otvaranje turističke djelatnosti, moguće je financiranje iz EU fondova – za to potrebno da zemljište bude građevinsko.	<b>PRIHVAĆA SE</b>
P-16	J.M. Popovača	k.o. Grabrov potok	1351	Čestica podijeljena na 3 dijela – GP, PŠ (ostalo poljoprivredno tlo, šume i šumsko zemljište) i Š1 (gospodarska šuma). Traži se širenje građevinskog područja na PŠ dio čestice.	<b>PRIHVAĆA SE</b> Prošireno do granice šume
P-17	M.O. Donja Jelenska	k.o. Donja Jelenska		Traži se: - stavljanje zaštitne ograde na most u ulazu u mjesto i na izlazu iz sela za mjesto Zapolic – Stružec - navođenje kamena na sporedne puteve koji vode na glavnu cestu, sanirati bankine koje su započete i nedovršene - očistiti odvodne kanale koji su problematični za vrijeme velikih kiša - iskopati odvodni kanal te izvršiti rekonstrukciju mostova - uvesti plinsku mrežu dotrajale stupove električne mreže	<b>NIJE PREDMET PLANA</b>

Oznaka	Podnositelj prijedloga (inicijali)	Naselje / k.o.	k.č.	Sažetak prijedloga	Odgovor izrađivača plana
				<p>promijeniti i staviti LED rasvjetu</p> <p>- obnoviti društveni dom koji je u lošem stanju</p> <p>- izgradnja mjesta za sortiranje i odvajanje otpada</p> <p>- dječje igralište; objavljeno na TV mreži da igralište postoji iako ga još uvijek nema</p>	
P-18	R.K. Kutina	k.o. Gračenica	4426/1 0 4426/2 3 - 4426/2 4-	Traži se uvrštavanje u građevinsko područje.	<p><b>DJELOMIČNO SE PRIHVAĆA</b></p> <p>Prihvaćen veći dio zahtjeva, izuzev dijela koji je vinograd.</p> <p>Područje uključeno u namjenu M3 sukladno karakteru okolnog prostora.</p>
P-19	M.O. Stručec 29.07.2020.	k.o. Stručec	876/2 876/3 842/1 841 845 846 847 851	Traži se prenamjena zone iz trenutne u kojoj je dozvoljena gradnja postrojenja i prostora za sakupljanje, skladištenje i obradu komunalnog otpada – u zonu u kojoj takva djelatnost <b>neće biti moguća</b> – preblizu je naselju.	<p><b>DJELOMIČNO SE PRIHVAĆA</b></p> <p>Za kompostanu je planirana druga lokacija izvan naselja.</p> <p>Nije prihvatljiv prijedlog za ukidanje mogućnosti gradnje reciklažnog dvorišta građevinskog otpada na prostoru nekadašnje proizvodne zone.</p>
P-20	I.H. Voloder	k.o. Voloder	2678/1 2708/1 2687 2685	<p>Traži se prenamjena u građevinsko zemljište;</p> <p>2687 i 2685 – hala za smještaj i jahanje konja</p> <p>2708/1 – izgradnja kuće za smještaj gostiju</p> <p>2678/1 – hobbit kuća pod zemljom</p> <p>Za potrebe turizma.</p>	<p><b>PRIHVAĆA SE</b></p> <p>Planirano kao turistički punkt (TP)</p>
<b>P-21</b>	Grad Popovača			<p>Prijedlog br. 2 – predlaže se povećanje kapaciteta kampa</p> <p>Prijedlog br. 6 – <b>P-21_6</b> - predlaže se da se zahvat UPU-a "prebaci" ispod postojeće županijske ceste – predviđen obuhvat novog UPU Voloder</p> <p>- predlaže se predvidjeti kružni tok na raskrižju županijskih cesta ŽC 3124 – ŽC 3020</p> <p>Prijedlog br. 10 – predvidjeti mjesto punionice elek. automobila</p>	<p><b>DJELOMIČNO SE PRIHVAĆA</b></p> <p><b>2. Nije moguće prihvatiti.</b> PPŽ planira 100 ležajeva u zoni, treba uputiti prijedlog za izmjene PPŽ. Izmjenama odredbi omogućena je fleksibilnost (neće biti potrebno mijenjati PPUG ako se izmjeni PP SMŽ).</p> <p><b>6. Prihvaća se</b> – prošireno građevinsko područje naselja Voloder i predviđeno proširenje granice obuhvata UPU-a. Kružni tok je predmet UPU-a.</p> <p><b>10. Prihvaća se.</b> Omogućeno izmjenama</p>



Oznaka	Podnositelj prijedloga (inicijali)	Naselje / k.o.	k.č.	Sažetak prijedloga	Odgovor izrađivača plana
			660 ili 1159	Prijedlog br. 13 – prostor za izgradnju pretovarne stanice i kompostane u naselju Potok – P-21_13  Prijedlog br. 15 – predvidjeti izradu UPU naselja Stručec	tekstualnog dijela plana.  <b>13. Djelomično prihvaćeno.</b> Prostor za kompostanu je planiran. Pretovarna stanica se ne može planirati bez izmjene županijskog plana.  <b>15. Nije prihvaćeno.</b> Ucartavanjem obveze izrade UPU-a isto bi postalo obveza. Izrada i donošenje UPU-a može se pokrenuti i ako UPU nije ucrtan u prostorni plan.
P-22	P.K.S. Voloder	k.o. Voloder	4839/3 4839/5 4839/6	Traži se proširenje građevinskog područja na predmetnu česticu - Na navedenim česticama se planira gradnja manjih ugostiteljskih objekata.	<b>NE PRIHVAĆA SE</b> Katastarska kultura je vinograd, nije moguće proširenje građevinskog područja na vrijedna poljoprivredna zemljišta. Gradnja je moguća prema odredbama za gradnju građevina izvan građevinskih područja.
P-23	Š.S.	k.o. Voloder	5313	Traži se proširenje građevinskog područja na predmetnu česticu u svrhu izgradnje turističkih objekata.	<b>PRIHVAĆA SE</b> Mogućnost realizacije turističkih sadržaja prema odredbama za gradnju unutar građevinskih područja.
P-24	(nepotpisano)	k.o. Grabrov Potok	932 2147 2148	Traži se uvrštavanje u građevinsko područje.	<b>PRIHVAĆA SE</b> 2148 već je u GPN. Ucartano kao neizgrađeno.
P-25	Grad Popovača	k.o. Potok	13/3 2121/2 22 21 20/2 20/1 19 18 17 14/2 14/1	Traži se uvrštavanje u građevinsko područje – planira se građenje betonare i asfaltne baze	<b>NE PRIHVAĆA SE – POVUČEN ZAHJEV</b>
P-26	P.B. Zagreb	k.o. Gračenica	3764/1 3764/2 3766/3 3766/7 3766/8	Traži se prenamjena poljoprivrednog u građevinsko zemljište – na česticama već postoje legalizirani objekti, a planira se otvaranje obiteljskog poljoprivrednog gospodarstva.	<b>DJELOMIČNO SE PRIHVAĆA</b> Dio stavljen u građevinsko područje. Nije prošireno na područje na kojemu je vinograd.

Oznaka	Podnositelj prijedloga (inicijali)	Naselje / k.o.	k.č.	Sažetak prijedloga	Odgovor izrađivača plana
			3766/1 1 3766/1 2 3766/1 3 3766/1 4 3793		
P-27	I.P. Popovača	k.o. Popovača	747 748	Traži se uvrštavanje u građevinsko područje – u svrhu rekonstrukcije i dogradnje objekta za koji postoji građevinska dozvola.	<b>PRIHVAĆA SE</b> Postoji već izdana dozvola 1981. Građevinsko područje ucrtano do granice šume.
P-28	J.M. Voloder	k.o. Voloder	4741/1	Traži se prenamjena u građevinsko zemljište.	<b>NE PRIHVAĆA SE</b> Nije povezano s ostalim građevinskim područjima, komunalno neopremljeno.
P-29	Hrvatske vode Stjepana Radića 7b, Kutina			Uređenje vodotoka Jelenska za koji postoji projektna dokumentacija iz 1980. i građevinska dozvola iz 1984. Položajno se vodotok neće značajno izmjestiti, dovoljno je prostornim planom osigurati 30 m desno i lijevo od postojeće osi vodotoka.	<b>PRIHVAĆA SE</b> Izmjene odredbi
P-30	M.O. Donja Vlahinička		1238 1239/1 1239/2 1239/3 1242 1245 1246 1249/1 1249/2 1249/3 1250 1254/1 1254/2 1255 1257 1258 1256/1 1256/2	Predlaže se da se u D. Vlahiničkoj navedene čestice uvrste u građevinsko područje. Svih 8 stambenih objekata koji se tamo nalaze su Zakonom o legalizaciji legalizirani. Postoji sva infrastruktura – voda, plin, telefon i javna rasvjeta u ulici – navedeno je da prijedlog ima osnove da bude građevinsko-stambena zona, a ne samo poljoprivedna.	<b>DJELOMIČNO SE PRIHVAĆA</b> Za donji dio u kojem nema izgradnje nema planerskog opravdanja za širenje građevinskog područja. Gornji dio ima dosta postojeće izgradnje, dio čestica već je u građevinskom području. Ovaj dio uvršten je u građevinsko područje.

Ozna ka	Podnositelj prijedloga (inicijali)	Naselje / k.o.	k.č.	Sažetak prijedloga	Odgovor izrađivača plana
			1256/3 1259/1 1259/2 2096/2 2100/2 2100/3 2100/4 2100/5 2100/6 2108/2 2109 2111 2123/2 2123/1 2124 2125 2130/4 2130/3		
P-31	N.T. Popovača	k.o. Popovača	3804	Traži se prenamjena u građevinsko zemljište.	<b>NIJE PREDMET PLANA – OBUHVAT UPU-A POPOVAČA</b>
P-32	M.F. Popovača	k.o. Popovača	629/1 633 638	Traži se proširenje građevinskog područja na čitave čestice	<b>PRIHVAĆA SE</b>
P-33	Moslavina d.o.o. 13.05.2021.	k.o. Popovača	3904/3 3904/5 3956	Traži se proširenje K3 - komunalno servisne zone gospodarske (poslovne) namjene aktualnog PPUG Popovača. Planira se izgradnja Uredaja za kondicioniranje pitke vode Ravnik II u sklopu EU projekta "Poboljšanje vodno-komunalne infrastrukture aglomeracije Kutina".	<b>DJELOMIČNO SE PRIHVAĆA</b> Građevinsko područje prošireno na k.č. 3904/3. Ne može se širiti GP na potok i put!
P-34	Z.K.	k.o. Gračenica	4290/1	Traži se prenamjena zemljišta iz poljoprivrednog u građevinsko. Postoji izgradnja na čestici koju se planira dograditi jer se planira useljavanje. Teren je nepogodan za uzgoj kultura, a zbog nedostataka uzgojenih kultura zbog nepovoljnih svojstava terena nije moguće ishoditi dozvolu za dogradnju – jedino prenamjenom zemljišta.	<b>PRIHVAĆA SE</b> Uključeno u namjenu M3, ovo je područje izgradnje klijeti
P-35	E.R. Popovača	k.o. Grabrov Potok	1400 1401	Traži se širenje zone građevinskog područja na navedene čestice. Postoji izgradnja za koju je potrebno ishoditi	<b>PRIHVAĆA SE</b> Prihvaćeno prema skici iz zahtjeva

Ozna ka	Podnositelj prijedloga (inicijali)	Naselje / k.o.	k.č.	Sažetak prijedloga	Odgovor izrađivača plana
			1402/2 1402/3 1402/4 1404	građevinsku i uporabnu dozvolu. Prijedlog je da se granica građevinskog područja proširi na južnoj strani posjeda na cca 45m od ulične strane te 60m na sjevernoj strani posjeda.	
PP-36	H.R.	k.o. Popovača	749/1 667/1	Traži se prenamjena zemljišta u građevinsko, ali mu je rečeno da predmetna parcela 749/1 na kojoj se planira izgradnja kuće nije u građevnoj zoni. Zanima ga komu se javiti i s kojim dokumentima kako bi mogao na navedenoj parceli legalno graditi kuću i koja je procedura prenamjene dijela zemljišta koje se vodi kao "oranica" u građevinsko? Čestica se nalazi uz onu [P] koji je također zatražio isti zahtjev.	<b>DJELOMIČNO SE PRIHVAĆA</b> U građevinsko područje je uključen dio k.č. 749/1, do ruba šume. Južna čestica ne može biti GP jer ima upisanu katastarsku kulturu vinograd.
PP-37	V.J.	k.o. Popovača		Na području Mikulanice trenutno je dvostrana pješačka staza širine 180 cm – traži se prepravljavanje staze u jednostranu širine 150 cm.	<b>DJELOMIČNO SE PRIHVAĆA</b> Odredbe su izmijenjene na način da omogućavaju fleksibilnije rješenje prometnice.
PP-38 (PP-20)	I.H.	k.o. Voloder	2678/1 2685	Na parceli 2678/1 želi napraviti nadstrešnicu za hranjenje i zaklon konja i krava 25m x 5m. Zanima ga postoji li kakva zapreka za izgradnju nadstrešnice na toj čestici?  Na parceli 2685 planira se zatvoreni manjež za trening konja za koji je potrebno ishoditi građevinsku dozvolu – prenamjena u građ. zemljište.	<b>PRIHVAĆA SE</b> Planirano kao turistički punkt (TP)
PP-39	D.J.	k.o. Gračenica	4994/2	Planira se izgradnja vinogradskog podruma. Zanima ga je li i dalje vrijedi uvjet da vinogradski podrum treba zauzimati minimalno 1 ha površine vinograda?  Zanimaju ga pojedinosti o Članku 47 – je li se povećala maksimalna površina vinogradske kućice od 80m <sup>2</sup> bruto za vinograd površine 500m <sup>2</sup> ?	<b>ODREDBE SE NISU MIJENALE</b> Za podrum je dovoljno 500 m <sup>2</sup>
P-40	Grad Popovača	k.o. Grabrov Potok	3092	Traži se da se predmetna parcela prepiše u vlasništvo Grada Popovače. Navedeno je kako bi čestica trebala imati športsko-rekreativnu namjenu kako bi se mogli ostvariti preduvjeti za upis Grada kao vlasnika.	<b>PRIHVAĆA SE</b> Postojeća izgradnja (sportsko igralište) evidentirano kao građevinsko područje.
P-41	D.H.	k.o. Popovača	645	Traži se promjena uporabe i naziva zgrade na predmetnoj čestici – u K.o. Popovača vodi se kao 'kuća i dvorište', a u rješenju o izvedenom stanju kao jednostavna zgrada poljoprivredne	<b>PRIHVAĆA SE</b> Dio čestice na kojoj je postojeća građevina uključen je u građevinsko područje.

## IX. IZMJENE I DOPUNE PROSTORNOG PLANA UREĐENJA GRADA POPOVAČE

Oznaka	Podnositelj prijedloga (inicijali)	Naselje / k.o.	k.č.	Sažetak prijedloga	Odgovor izrađivača plana
				namjene – zahtijeva se da kuća ubuduće bude registrirana kao 'zgrada za stanovanje ili klijet'. Želi se pristupiti nadgradnji stambenog prostora pri čemu se ne bi mijenjali postojeći gabariti zbog planiranog trajnog preseljenja nakon zagrebačkog potresa.	Promjenu namjene potrebno je tražiti u katastru.
P-42	V.J.	k.o. Voloder	4542	UPU Voloder – u zoni SG1 predviđene su čestice od 600m <sup>2</sup> i širina od 18 m. S obzirom da se inače u prostornim planovima za obiteljske kuće traži max. 400m <sup>2</sup> sa širinom parcele od 16 m, traži se razmatranje ovog slučaja jer je u protivnom onemogućeno građenje na navedenoj čestici.	<b>NIJE PREDMET PPUG-A</b> Radi se o odredbama UPU Voloder – potrebno je tražiti izmjenu UPU-a Voloder.
P-43	S.F.	k.o. Gornja Gračenica	4375	Traži se informacija o mogućnosti gradnje na predmetnoj čestici.	<b>NE PRIHVAĆA SE</b> Čestica je daleko od postojećeg građevinskog područja, kultura je vinograd i šuma. Nije moguće proširenje građevinskog područja. Moguća je izgradnja prema odredbama za klijeti / vinogradske kućice
P-44	G.L.			Predmet izgradnje poljoprivrednih objekata – u sadašnjim odredbama čl. 54. stoji da je min. udaljenost građevine od rubova parcele 3,0 m, traži se razmatranje mogućnosti smanjenja te udaljenosti na 1,0 m.	<b>NE PRIHVAĆA SE</b> Gospodarske građevine ne mogu se graditi na udaljenosti manje od 3 m – smatra se da je to dobra planska odredba kojom se smanjuju mogući štetni utjecaji na okolne čestice.
P-45	UO za prostorno uređenje, graditeljstvo i zaštitu okoliša			Molba da se kod izrada IX. ID PPUG Popovača razrade uvjeti gradnje u zaštićenim dijelovima prirode / krajobraza.	<b>PRIHVAĆA SE</b> Biti će razrađeno u odredbama
P-46	V.J.			Prijedlog da se za potrebe zatvora u Lipovici može graditi ograda visine 4 m	<b>PRIHVAĆA SE</b>
P-47	Valsil d.o.o. Kutina			Visina građevina – određeno kao max. 3 etaže, u M3 dvije nadzemne etaže. Problem da se suteran smatra nadzemnom etažom, traži se da se visina vijenca izjednači s ostalim GPn (visina 9,5 m).	<b>NE PRIHVAĆA SE</b> M3 je zona klijeti, infrastrukturno slabo opremljena; planski se ograničavaju gabariti zbog karaktera prostora i postojeće (slabe) infrastrukturne opremljenosti; ne mogu se dozvoliti više / veće građevine
P-48	EURO GALANT d.o.o. Popovača	k.o. Popovača	1085/1 4 1085/1 5	Namjera gradnje montažne hale dimenzija 10x20 m u zoni Jelengradska.	<b>NIJE PREDMET PPUG-A</b> Obuhvat UPU naselja Popovača – potrebno je zatražiti izmjene predmetnog plana

Oznaka	Podnositelj prijedloga (inicijali)	Naselje / k.o.	k.č.	Sažetak prijedloga	Odgovor izrađivača plana
P-49	M.A.R. i R. Popovača	k.o. Potok	215 216/1 216/2	Traži se prenamjena zbog gradnje distributivnog centra	<b>NE PRIHVATA SE</b>  Navedena čestica nema prometnog pristupa, komunalno je neopremljena. Prema zakonskim ograničenjima na području Grada nema znatnih mogućnosti proširenja gospodarskih zona.  U blizini je gospodarska zona Mišićka koja je planirana i PPŽ, izrađeni su detaljniji planovi te su u opremanje zone već uložena znatna sredstva.  Distributivni centar može se graditi u zoni Mišićka
P-50	R.R. Popovača	k.o. Popovača	1220	Traži se proširenje građevinskog područja na čitavu česticu.	<b>DJELOMIČNO SE PRIHVATA</b>  Građevinsko područje prošireno da obuhvati postojeću izgradnju. Nije uključen vinograd.
P-51	R.B. Popovača	k.o. Popovača	1850/1	Traži se proširenje građevinskog područja na čitavu česticu.	<b>PRIHVATA SE – MOGUĆNOST GRADNJE UVJETOVANA IZMJENOM UPU-A POPOVAČA</b>  Širina čestice ne omogućuje gradnju. U kontekstu ostalih zahtjeva, uvjetno se prihvaća – u građevinsko područje naselja biti će stavljene k.č. 1849/4, 1849/1 (cijela), 1850/1 te 1850/2. Dio navedenih k.č. već je u obuhvatu UPU-a Popovača. <b>Ovo građevinsko područje utvrđuje se kao neuređeno</b> te je mogućnost gradnje uvjetovana izmjenom UPU-a Popovača odnosno izmjenom granice UPU-a.
P-52	V.B.	k.o. Popovača	1849/1	Traži se proširenje građevinskog područja na čitavu česticu.	<b>PRIHVATA SE – MOGUĆNOST GRADNJE UVJETOVANA IZMJENOM UPU-A POPOVAČA</b>  Dio čestice već je u građevinskom području naselja, unutar obuhvata UPU Popovača, s predviđenim prometnim pristupom s juga (iz UPU-a Popovača). U građevinsko područje naselja biti će stavljene k.č. 1849/4, 1849/1 (cijela), 1850/1 te 1850/2. <b>Ovo građevinsko područje utvrđuje se kao neuređeno</b> te je mogućnost gradnje uvjetovana izmjenom UPU-a Popovača odnosno izmjenom granice UPU-a.
P-53	J.I. Popovača	k.o. Popovača	1190/4	Traži se proširenje građevinskog područja na čitavu česticu.	<b>DJELOMIČNO SE PRIHVATA</b>  Dio čestice do granice šume biti će

Ozna ka	Podnositelj prijedloga (inicijali)	Naselje / k.o.	k.č.	Sažetak prijedloga	Odgovor izrađivača plana
					prenamijenjen u građevinsko područje (namjena M3).
P-54	K.G. Popovača	k.o. Potok	227 228 229	Traži se proširenje građevinskog zemljišta u svrhu gradnje distributivnog centra.	<b>NE PRIHVAĆA SE</b> Navedena čestica nema prometnog pristupa, komunalno je neopremljena. Prema zakonskim ograničenjima na području Grada nema znatnih mogućnosti proširenja gospodarskih zona.  U blizini je gospodarska zona Mišićka koja je planirana i PPŽ, izrađeni su detaljniji planovi te su u opremanje zone već uložena znatna sredstva.  Distributivni centar može se graditi u zoni Mišićka
P-55 P-55a	Gradonačelnik	Gornja Gračenica		Traži se prenamjena izdvojenog građevinskog područja naselja (M3) u građevinsko područje naselja prema priloženoj skici.  U Odredbama Plana definirati postupanje s legaliziranim građevinama koje su izgrađene protivno prostorno planskoj dokumentaciji – dozvoliti rekonstrukciju u postojećim gabaritima (visinski i položajno) te dozvoliti uklanjanje postojeće i izgradnju nove građevine u postojećim gabaritima.	<b>DJELOMIČNO SE PRIHVAĆA</b> Prenamijenjeno građevinsko područje iz M3 u GPN, ali nije moguće staviti cijelu dubinu čestica jer je ovo zona vinograda. (Gračevinsko područje ucrtano dubine otprilike 50 m od ceste što je dovoljno za traženu izgradnju.)  <b>PRIHVAĆA SE – odredbe su dopunjene uvjetima za rekonstrukciju postojećih građevina.</b>
P-56 P-56a	Eko blic d.o.o.	k.o. Popovača	3617 3618 3619/1	Traži se dodavanje oznake GO (gospodarenje otpadom) na navedenim česticama.  Planira se izgradnja pogona za obradu opasnog i neopasnog otpada (na k.č. 3617) – proširenje postojeće djelatnosti.	<b>NAČELNO SE PRIHVAĆA</b> Dodan je izuzetak kojim se na lokaciji u Moslavačkoj ulici (unutar UPU-a naselja Popovača) dopušta djelatnost gospodarenja otpadom. Budući da se radi o gospodarskoj djelatnosti u zoni gospodarske namjene (planirana UPU-om), planski znak se ne ucrtava u grafički dio plana.
P-57	D.B.	k.o. Popovača	3801	Traži se prenamjena iz sportsko-rekreacijske u stambenu namjenu.	<b>NIJE PREDMET PPUG-A</b>  (Odnosi se na obuhvat UPU-a naselja Popovača)
P-58	M.P.	Gornja Jelenska	2986/1	Traži se proširenje građevinskog zemljišta u svrhu gradnje kuće za odmor.	<b>DJELOMIČNO SE PRIHVAĆA</b>  Dio čestice biti će prenamijenjen u

Oznaka	Podnositelj prijedloga (inicijali)	Naselje / k.o.	k.č.	Sažetak prijedloga	Odgovor izrađivača plana
					građevinsko područje (namjena M3)
P-59	S.H.	k.o. Katoličko Selišće	2169	Traži se proširenje građevinskog zemljišta u svrhu gradnje stambenog objekta.	<b>PRIHVATA SE</b>

**3.1.16.** Ispravci uočenih tehničkih pogrešaka i/ili planskih postavki u tekstualnom i grafičkom dijelu Plana za koje je uočeno da dovode do problema u provedbi Plana, a sukladno zahtjevima Nositelja izrade

- u građevinskom području naselja Popovača vraćeno je građevinsko područje (pored groblja) koje je omaškom izbrisano u prethodnim izmjenama Plana;
- posebno su dodane odredbe za rekonstrukciju postojećih građevina koje ne udovoljavaju uvjetima plana, budući da se isto pokazalo kao problem pri provedbi plana;
- dodane iznimke za propisanu udaljenost građevne od regulacijske linije u slučajevima postojeće izgradnje i kod izgradnje na kosim terenima;
- izmjena termina „postojeća legalna građevina“ – koristi se zakonski termin „postojeća građevina“;
- brisano odmorište „Stari hrastovi“ i uslužni objekt uz autocestu A3 (novo odmorište je izvedeno na lokaciji Donja Gračenica) – evidencija postojećeg stanja;
- ažurirane su granice donesenih UPU-a (UPU naselja Popovača u proširenom obuhvatu, UPU zone T5 Rimska vila Osekovo koji je u međuvremenu usvojen).

### 3.2. PREGLED IZMJENA U GRAFIČKOM DIJELU PLANA

**List 1. Teritorijalno - politički ustroj, administrativna sjedišta i sustav naselja i razvrstaj državnih cesta**

- Nije bilo izmjena

**List 2. Korištenje i namjena prostora**

- Izmjene koje se odnose na izmjene infrastrukturnih sustava detaljno su opisane na listovima 3.1.-3.6.
- Prikazane izmjene koje se odnose na izmjene građevinskih područja naselja (detaljno označene na listovima 5.1. – 5.16.)

**List 3. Infrastrukturni sustavi i mreže**

**List 3.1. Promet**

- Dodana oznaka helidroma u gospodarskoj zoni Mišička;
- Ukinut planirani koridor izmještanja ceste D36 u naseljima Potok i Stružec;
- Trasa brze ceste Ogulin – Glina – Sisak – Popovača ucrtana kao planirana trasa (izmjena iz „koridor u istraživanju“); ucrtana križanja (čvorovi) prema projektu ceste;



- Brisano odmoriste „Stari hrastovi“; uslužni objekt uz autocestu A3 planiran na lokaciji Donja Gračenica;
- Izmjena oznake iz županijske ceste u državnu cestu D36 (potez od izlaza Popovača do centra Popovače), sukladno odluci o razvrstavanju javnih cesta.

**List 3.2. Pošta i elektroničke komunikacije**

- Nije bilo izmjena

**List 3.3. Proizvodnja i cijevni transport plina i nafte**

- Izmijenjene oznake postojećih magistralnih plinovoda, sukladno podacima od tvrtke Plinacro;
- Ucertani magistralni plinovodi koji su u međuvremenu izgrađeni: Kozarac – Lipovica i Kozarac – Sisak; planiran dodatni plinovod Kozarac – Sisak (u koridoru postojećeg);
- Ucertane građevine čvora Kozarac;
- Brisana MRS Popovača (u međuvremenu je demontirana - prema podacima tvrtke Plinacro).

**List 3.4. Elektroenergetika**

- U postupku izdavanja mišljenja Zavoda za prostorno uređenje Sisačko-moslavačke županije plan je usklađen sa županijskim planom u dijelu prijenosne mreže: ucrtana je točna trasa planiranog dalekovoda 2x400 kV TS/RP Veleševac - TS Razbojište

**List 3.5. Vodoopskrba**

- Nije bilo izmjena

**List 3.6. Odvodnja**

- Nije bilo izmjena

**List 4.a Uvjeti korištenja i zaštite prostora**

- Nije bilo izmjena

**List 4.b Uvjeti korištenja i zaštite prostora**

- Brisana DPU stambeno-poslovne zone u Popovači (u međuvremenu je plan stavljen van snage);
- Ucertana korigirana granica UPU-a naselja Popovača (izmijenjena prilikom izrade V. ID UPU-a Popovača);
- Planirano proširenje granice UPU-a naselja Popovača i proširenje granice obuhvata UPU-a naselja Voloder.

**List 5. Građevinska područja naselja (sekcije 5.1.-5.16.)**

- Od većih izmjena izdvajaju se utvrđeno građevinsko područje za kompostanu u naselju Stružec, turistički punkt u naselju Voloder te područje namjene K3 na području izvorišta Ravnik.

### 3.3. PREGLED IZMJENA U TEKSTUALNOM DIJELU PLANA

**Članak 9.** upisana točna oznaka planirane brze ceste Popovača – Sisak – Glina – Slunj – Ogulin; navedena cesta vodi se kao planirana (brisana oznaka „koridor za istraživanje“); upisana točna oznaka državne ceste D36, brisana županijska cesta Ž3159 (postala je dio D36);

**Članak 15.** dodane odredbe za rekonstrukciju postojećih građevina koje ne udovoljavaju uvjetima Plana;

**Članak 16.a.** dodane odredbe za rekonstrukciju postojećih građevina koje ne udovoljavaju uvjetima Plana;

**Članak 17.** dodane odredbe za rekonstrukciju postojećih građevina koje ne udovoljavaju uvjetima Plana;

**Članak 20.** dodane iznimke za propisanu udaljenost građevne od regulacijske linije u slučajevima postojeće izgradnje i kod izgradnje na kosim terenima; dodane odredbe za rekonstrukciju postojećih građevina koje ne udovoljavaju uvjetima Plana;

**Članak 22.** dodane iznimke za propisanu udaljenost građevne od regulacijske linije u slučajevima postojeće izgradnje i kod izgradnje na kosim terenima; dodane odredbe za rekonstrukciju postojećih građevina koje ne udovoljavaju uvjetima Plana;

**Članak 23.** dodane odredbe za rekonstrukciju postojećih građevina koje ne udovoljavaju uvjetima Plana;

**Članak 28.** dodane odredbe za rekonstrukciju postojećih građevina koje ne udovoljavaju uvjetima Plana;

**Članak 30.** dodane odredbe za rekonstrukciju postojećih građevina koje ne udovoljavaju uvjetima Plana;

**Članak 31.** dodane odredbe za rekonstrukciju postojećih građevina koje ne udovoljavaju uvjetima Plana;

**Članak 35.** dodana iznimka kojom se omogućava veća visina ograde u iznimnim situacijama (sukladno prihvaćenom prijedlogu za izmjene plana);

**Članak 38.** izmjena termina „postojeća legalna građevina“ – koristi se zakonski termin „postojeća građevina“; dodan turistički punkt (TP), preformuliran tekst nabravanja izdvojenih građevinskih područja izvan naselja

**Članak 40.** izmjena odredbi u kojoj se spominjala županijska cesta ŽC3159 (postala je dio D36); dodana odredba vezana na utvrđeno građevinsko područje za kompostanu u naselju Stružec;

**Članak 42.** korekcija članka na način da se omogući fleksibilnost broja ležajeva u zonama turističke namjene koje su planirane županijskim prostornim planom; dodana odredba vezana na turistički punt Voloder – Gornji Krivaj;

**Članak 56.a.** dodane odredbe za rekonstrukciju postojećih građevina koje ne udovoljavaju uvjetima Plana;

**Članak 59.** dodana odredba vezana na utvrđeno građevinsko područje za kompostanu u naselju Stružec;

**Članak 61.a.** dodana odredba vezana na novi turistički punt Voloder – Gornji Krivaj;

**Članak 61.c.** izmjena odredbe vezane za turističku zonu Arheološki park Osekovo na način da se omogući fleksibilnost u odnosu na maksimalni broj ležajeva utvrđen prostornim planom županije;

**Članak 63.** izmjena termina „postojeća legalna građevina“ – koristi se zakonski termin „postojeća građevina“;

**Članak 64.** dodane odredbe za rekonstrukciju postojećih građevina koje ne udovoljavaju uvjetima Plana;

**Članak 65.** izmjene vezane na planiranu brzu cestu Popovača – Sisak – Glina – Slunj – Ogulin; navedena cesta vodi se kao planirana (brisana oznaka „koridor za istraživanje“); upisana točna oznaka državne ceste D36, brisana županijska cesta Ž3159 (postala je dio D36);

**Članak 66.** izmjene planskih koridora željezničkih pruga sukladno zahtjevu HŽ Infrastrukture; denivelacija željezničkih prijelaza Lipovica i Voloder propisani kao neobavezni;

**Članak 69.** brisana odredba koja se odnosila na planiranu rekonstrukciju DC36 u zoni naselja Potok i Stružec (planira se brza cesta u drugom koridoru);

**Članak 71.a.** dodane odredbe za punionice električnih vozila;

**Članak 73.** korigirane odredbe vezane na obvezu izgradnje nogostupa uz javne ceste i ulice, sukladno prihvaćenoj inicijativi za izmjene plana;

**Članak 74.** korigirane odredbe za helidrome, dodana planirana lokacija helidroma u gospodarskoj zoni Mišička;

**Članak 80.** dodan popis prijenosne mreže (dalekovoda) sukladno zahtjevu tvrtke HOPS;

**Članak 81.** korigirani zaštitni koridori dalekovoda sukladno zahtjevu tvrtke HOPS, dodane odredbe vezano na traženje posebnih uvjeta – sukladno zahtjevu tvrtke HOPS;

**Članak 83.** korigirani podaci o postojećim i planiranim plinovodima sukladno dostavljenim podacima tvrtki Plinacro i INA; članak reorganiziran na način da se razdvoje instalacije prema pojedinim tvrtkama u čijoj su nadležnosti pojedini vodovi i građevine;

**Članak 88.b.** dopunjeni uvjeti oblikovanja građevina u predjelima zaštićenih krajolika;

**Članak 94.c.** sukladno prihvaćenoj inicijativi omogućeno gospodarenje otpadom u postojećoj zoni gospodarske namjene u Moslavačkoj ulici u Popovači (unutar obuhvata UPU-a naselja Popovača);

**Članak 96.a.** dodane odredbe zaštite inundacijskog pojasa vodotoka sukladno zahtjevu Hrvatskih voda;

**Članak 101.** ažuriran popis postojećih i planiranih detaljnijih prostornih planova (UPU Arheološki park Rimska vila Osekovo u međuvremenu je usvojen, DPU poslovno stambene zone u Popovači u međuvremenu je stavljen izvan snage);

**Članak 102.** dodana obveza proširenja obuhvata UPU-a Voloder, sukladno proširenju građevinskog područja naselja Voloder;

**Članak 102.a.** proširenje UPU-a naselja Voloder navedeno u smjernicama za izradu navedenog plana.

#### **Napomena:**

Nakon javne rasprave dodatno je izmijenjen članak 83. sukladno prihvaćenim primjedbama tvrtke Plinacro.

Dodatno je izmijenjen i članak 38. gdje je u popis izdvojenih građevinskih područja izvan naselja dodan turistički punkt (TP) – greškom nije bio naveden u prijedlogu plana. Dodatno je preformuliran tekst o utvrđivanju izdvojenih građevinskih područja izvan naselja zbog zadovoljavanja uvjeta članka 43. Zakona.

U prijedlogu plana na javnoj raspravi u članku 23. greškom je bilo označeno da se riječ „Lonjsko“ briše. Ovo je korigirano u konačnom prijedlogu plana odnosno navedeni stavak nije izmijenjen.

U postupku izdavanja mišljenja Zavoda za prostorno uređenje Sisačko-moslavačke županije na traženje Zavoda plan je usklađen sa županijskim planom u dijelu prijenosne mreže: uctana je točna trasa planiranog dalekovoda 2x400 kV TS/RP Veleševac - TS Razbojište

## 3.4. KVANTIFICIRANI ISKAZ IZMJENA

Tablica 1. Iskaz izmjena građevinskih područja po naseljima u IX ID PPUG Popovača

NASELJE	IZMJENE GRAĐEVINSKOG PODRUČJA NASELJA				UKUPNO
	izgrađeno	neizgrađeno uređeno	neizgrađeno neuređeno	izdvojeno G.P. namjene M3	
	ha	ha	ha	ha	ha
Ciglenica	0,00	0,00	0,00	0,00	0,00
Donja Gračenica	0,00	0,00	0,00	0,00	0,00
Donja Jelenska	0,00	0,00	0,00	0,00	0,00
Donja Vlahinička	3,35	2,39	0,00	0,00	5,74
Gornja Gračenica	3,60	0,00	0,00	-1,13	2,47
Gornja Jelenska	0,00	0,36	0,00	0,22	0,58
Moslavačka Slatina	0,00	0,00	0,00	0,00	0,00
Osekovo	0,00	0,00	0,00	0,00	0,00
Podbrđe	0,00	0,00	0,00	0,00	0,00
Popovača	2,57	0,74	1,52	0,28	4,37
Potok	0,23	0,00	0,00	0,00	0,23
Stružec	0,00	0,00	0,00	0,00	0,00
Voloder	0,98	1,24	1,53	0,00	3,75
<b>UKUPNO:</b>	<b>10,73</b>	<b>3,99</b>	<b>3,05</b>	<b>0,5</b>	<b>18,27</b>

Tablica 2. Iskaz izmjena izdvojenih građevinskih područja izvan naselja u IX ID PPUG Popovača:

Oznaka i naziv zone	Naselje i namjena	IX ID		
		Izmjena površine zone (ha)	Stanje zone	Izgrađenost zone (ha, %)
<b>GOSPODARSKA NAMJENA – PROIZVODNA I POSLOVNA</b>		<b>22,94</b>		
<b>I1 – Mišička</b>	Naselje Potok Namjena I1, I2, K3			
<b>I1 - Lipovica</b>	Naselje D. Vlahinička Namjena I1			
<b>K – Lipovica</b>	Naselje D. Vlahinička Namjena I2, K1, K2			
<b>K2 – Kozarec</b>	Naselje Potok Namjena I2			
<b>I/K – D. Jelenska</b>	Naselje D. Jelenska Namjena I2, K1, K2			
<b>I1 – Stružec</b>	Naselje Stružec (disperzirano) Namjena I1			

Oznaka i naziv zone	Naselje i namjena	IX ID		
		Izmjena površine zone (ha)	Stanje zone	Izgrađenost zone (ha, %)
K – Stručec 1	Naselje Stručec Namjena K1, K2			
K – Stručec 2	Naselje Stručec Namjena K1, K2, K3, I2	1,38	Postojeća, planirana za rekonstrukciju	34,63 ha (100%)
K – Kompostana	Naselje Stručec Namjena K3, IS	18,31	Planirana	0 ha
K2 – Stari hrastovi	Naselje Popovača Namjena K2			
K3 – Ravnik	Naselje Popovača Namjena K3	3,25	Postojeća/planirana	4,10 ha (100%)
I2 – Gornja Jelenska	Naselje G. Jelenska Namjena I2			
I1 – G. Gračenica	Naselje G. Gračenica Namjena I1			
I1 – Ciglenica	Naselje Ciglenica Namjena I1			
<b>TURISTIČKA NAMJENA</b>		<b>2,62</b>		
T1 – G. Jelenska – Kamenica	Naselje G. Jelenska Namjena T1			
T5 – G. Jelenska (G. Paklenica) – ostalo	Naselje G. Jelenska Namjena T5			
T5 – G. Jelenska (Tičarica) – ostalo	Naselje G. Jelenska Namjena T5			
T3 – Osekovo – auto kamp	Naselje Osekovo Namjena T3			
T3 / T7 – Osekovo eko kamp i info-centar	Naselje Osekovo Namjena T3/T7			
T4 – Stari hrastovi	Naselje Popovača Namjena T4			
T5 – Arheološki park Rimska vila Osekovo	Naselje Osekovo Namjena T5			
TP – Voloder	Naselje Voloder Namjena TP	2,62	Planirano	0 ha
<b>UKUPNO</b>		<b>25,56</b>		

Tablica 3. ISKAZ PROSTORNIH POKAZATELJA ZA NAMJENU POVRŠINA (NASELJA I IZGRAĐENE STRUKTURE VAN NASELJA; POLJOPRIVREDNE, ŠUMSKE, VODNE TE POVRŠINE POSEBNE NAMJENE I OSTALE POVRŠINE)

	Namjena površina – Grad Popovača	OZNAKA	VIII. Izmjene i dopune PPUG Popovače			IX. Izmjene i dopune PPUG Popovače		
			Površina zona po namjeni			Površina zona po namjeni		
			Ukupno (ha)	%	stan/ha ha/stan *	Ukupno (ha)	%	stan/ha ha/stan*
	<b>Građevinska područja naselja</b>	<b>GP</b>	<b>1.711,13</b>	<b>7,97</b>	<b>6,95</b>	<b>1.729,40</b>	<b>8,05</b>	<b>6,88</b>
<b>A.</b>	Izgrađeni dio građevinskog područja naselja	<b>GP</b>	1.185,63	5,52		1.196,36	5,57	
	Neizgrađeni dio građevinskog područja naselja	<b>GP</b>	489,14	2,28		496,18	2,31	
	Izdvojeni dio g.p. naselja namjene M3 (izgrađeni)	<b>M3</b>	36,36	0,17		36,86	0,17	
<b>B.</b>	<b>Izdvojena građevinska područja izvan naselja</b>		<b>341,81</b>	<b>1,59</b>	<b>34,82</b>	<b>367,37</b>	<b>1,71</b>	<b>32,41</b>
	1. Gospodarska namjena – proizvodna, poslovna	<b>I1, I2, K1, K2, K3</b>	219,97	1,02		242,91	1,13	
	2. Turistička namjena	<b>T1, T3, T4, T5, T7</b>	103,62	0,48		106,24	0,49	
	3. Sportsko-rekreacijska namjena	<b>R6</b>	5,96	0,03		5,96	0,03	
	4. Groblja	<b>G</b>	12,26	0,06		12,26	0,06	
<b>C.</b>	<b>Istražno eksploatacijska polja **</b>	<b>E</b>	<b>1.758,06</b>	<b>8,19</b>	<b>0,15 *</b>	<b>1.758,06</b>	<b>8,19</b>	<b>0,15 *</b>
<b>D.</b>	<b>Poljoprivredne površine – obradive</b>		<b>3.890,24</b>	<b>18,11</b>	<b>0,33 *</b>	<b>3.877,76</b>	<b>18,06</b>	<b>0,33 *</b>
	1. Osobito vrijedno obradivo tlo	<b>P1</b>	1.175,68	5,47		1.172,39	5,46	
	2. Vrijedno obradivo tlo	<b>P2</b>	2.714,56	12,64		2.705,37	12,60	
<b>E.</b>	<b>Šumske površine</b>		<b>8.805,94</b>	<b>41,00</b>	<b>0,74 *</b>	<b>8.788,74</b>	<b>40,92</b>	<b>0,74 *</b>
	1. Šume gospodarske namjene	<b>Š1</b>	8.795,44	40,96		8.778,24	40,88	
	2. Šume posebne namjene	<b>Š3</b>	10,50	0,05		10,50	0,05	
<b>F.</b>	<b>Ostale poljoprivredne i šumske površine</b>	<b>PŠ</b>	<b>5.774,78</b>	<b>26,89</b>	<b>0,48 *</b>	<b>5.761,11</b>	<b>26,83</b>	<b>0,48 *</b>
<b>G.</b>	<b>Vodne površine</b>		<b>101,40</b>	<b>0,47</b>	<b>0,01 *</b>	<b>101,40</b>	<b>0,47</b>	<b>0,01 *</b>
	1. Vodotoci	<b>V</b>	101,40	0,47		101,40	0,47	
	2. Poplavna područja (Lonjsko polje) **		3.778,40	17,59		3.778,40	17,59	
<b>H.</b>	<b>Površine infrastrukture</b>	<b>I</b>	<b>850,12</b>	<b>3,96</b>	<b>0,07 *</b>	<b>849,64</b>	<b>3,96</b>	<b>0,07 *</b>
	<b>Sveukupno Grad Popovača</b>		<b>21.475,42</b>			<b>21.475,42</b>		



GRAD POPOVAČA  
IX. IZMJENE I DOPUNE  
PROSTORNOG PLANA UREĐENJA  
GRADA POPOVAČE

**4.**  
**PRILOZI**

- IV.1. Popis propisa, studija i stručnih podloga koji su poštivani u izradi Plana
- IV.2. Odluka o izradi, zahtjevi i mišljenja
- IV.3. Provedba postupka po posebnim propisima iz područja zaštite prirode i okoliša
- IV.4. Izvješće o javnoj raspravi
- IV.5. Mišljenja na konačni prijedlog plana
- IV.6. Evidencija postupka izrade i donošenja Plana
- IV.7. Sažetak za javnost



## IV.1. Popis propisa, studija i stručnih podloga koji su poštivani u izradi Plana

### Sektorski dokumenti

- Prostorni plan Sisačko-moslavačke županije („Službeni glasnik Sisačko-moslavačke županije“, br. 4/01, 12/10, 10/17, 12/19)

### Zakoni i propisi

- Zakon o prostornom uređenju (NN 153/13, 65/17, 114/18, 39/19, 98/19)
- Zakon o gradnji (NN 153/13, 20/17, 39/19, 125/19)
- Pravilnik o sadržaju, mjerilima kartografskih prikaza, obveznim prostornim pokazateljima i standardu elaborata prostornih planova (NN 106/98., 39/04., 45/04., 163/04., 148/10. 9/11.)
- Zakon o zaštiti i očuvanju kulturnih dobara (NN 69/99, 151/03, 157/03, 87/09, 88/10, 61/11, 25/12, 136/12, 157/13, 152/14, 44/17, 90/18)
- Zakon o zaštiti prirode (NN 80/13, 15/18, 14/19)
- Zakon o zaštiti okoliša (NN 80/13, 153/13, 78/15, 12/18, 118/18)
- Zakon o poljoprivrednom zemljištu (NN 39/13, 115/18)
- Zakon o zaštiti od buke (NN 30/09, 55/13, 153/13, 41/16, 114/18)
- Zakon o zaštiti zraka (NN 130/11, 47/14, 61/17, 118/18)
- Zakon o šumama (NN 61/18, 115/18)
- Zakon o šumskom reprodukcijском materijalu (NN 75/09, 61/11, 56/13, 14/14, 32/19)
- Zakon o lovstvu (NN 99/18, 32/19)
- Zakon o gospodarenju otpadom (NN 84/21)
- Zakon o vodama (NN 107/95, 150/05, 130/11, 56/13, 14/14, 46/18)
- Zakon o cestama (NN 84/11, 22/13, 54/13, 148/13, 92/14)
- Zakon o sigurnosti prometa na cestama (NN 67/08, 48/10, 74/11, 80/13, 158/13, 92/14, 64/15, 108/17)
- Zakon o elektroničkim komunikacijama (NN 73/08, 90/11, 133/12, 80/13, 71/14, 72/17)
- Zakon o obrani (NN 73/13, 75/15, 27/16, 110/17, 30/18)
- Zakon o sustavu civilne zaštite (NN 82/15, 118/18)
- Zakon o zaštiti od požara (NN 92/10)
- Zakon o policiji (NN 34/11, 130/12, 89/14, 151/14, 33/15, 121/16)
- Zakon o policijskim poslovima i ovlastima (NN 76/09, 92/14)
- Zakon o željeznici (NN 32/19)
- Zakon o sigurnosti i interoperabilnosti željezničkog sustava (NN 83/13, 18/15, 110/15, 70/17)
- Pravilnik o biciklističkoj infrastrukturi (NN 28/16)
- Pravilnik o utvrđivanju zona sanitarne zaštite izvorišta (NN 66/11, 47/13)
- Pravilnik o graničnim vrijednostima emisija otpadnih voda (NN 87/10, 80/13, 27/15, 3/16)
- Pravilnik o osiguranju pristupačnosti građevina osobama s invaliditetom i smanjene pokretljivosti (NN 78/13)
- Pravilnik o najvišim dopuštenim razinama buke u sredini u kojoj ljudi rade i borave (NN 145/04)
- Pravilnik o gospodarenju otpadom (NN 23/14, 51/14, 121/15, 132/15, 117/17, 22/19)
- Plan intervencija u zaštiti okoliša (NN 82/99, 86/99, 12/01)
- Pravilnik o metodologiji za izradu procjena ugroženosti i planova zaštite i spašavanja (NN 30/14, 67/14)
- Pravilnik o postupku uzbuđivanja stanovništva (NN 47/06, 110/11, 10/15, 69/16)
- Pravilnik o uvjetima za vatrogasne pristupe (NN 35/94, 55/94, 142/03)
- Pravilnik o hidrantskoj mreži za gašenje požara (NN 8/06)
- Pravilnik o sadržaju plana zaštite od požara i tehnoloških eksplozija (NN 35/94, ispr.55/94)
- Pravilnika o građevinama za koje nije potrebno ishoditi posebne uvjete građenja glede zaštite od požara (NN

35/94)

- Pravilnik o izradi procjene ugroženosti od požara i tehnološke eksplozije (NN 35/94, 110/05, 28/10)
- Pravilnik o uređivanju šuma (NN 111/06, 141/08, 79/15, 97/18, 101/18)
- Pravilnik o zaštiti šuma od požara (NN 33/14)
- Pravilnik o zaštitnim i sigurnosnim zonama vojnih objekata (NN 175/03)
- Pravilnik o tehničkim uvjetima i normativima za siguran transport tekućih i plinovitih ugljikovodika magistralnim naftovodima i plinovodima te naftovodima i plinovodima za međunarodni transport (Sl. list br. 26/85)
- Pravilnik o načinu izračuna građevinske (bruto) površine (NN 93/17)
- Pravilnik o općim uvjetima za građenje u zaštitnom pružnom pojasu (NN 93/10)
- Pravilnik o uvjetima za određivanje križanja željezničke pruge i drugih prometnica (NN 111/15)
- Pravilnik o načinu osiguravanja prometa na željezničko-cestovnim prijelazima i pješačkim prijelazima preko pruge (NN 121/09)
- Odluka o razvrstavanju javnih cesta (NN 103/18)
- Odluku o razvrstavanju željezničkih pruga (NN 3/14, 72/17)
- Uredbu o određivanju građevina, drugih zahvata u prostoru i površina državnog i područnog (regionalnog) značaja (NN 37/14, 154/14)
- Uredbu o mjerilima razvoja elektroničke komunikacijske infrastrukture i druge povezane opreme (NN 13/12, 92/15)
- Uredba o ekološkoj mreži (NN 124/13, 105/15)
- Uredbu o procjeni utjecaja zahvata na okoliš (NN 61/14, 3/17)
- Uredba o graničnim vrijednostima emisija onečišćujućih tvari u zrak iz nepokretnih izvora (NN 87/17)
- Uredba o unutarnjem ustrojstvu Državne uprave za zaštitu i spašavanje (NN 43/12, 125/14)
- Uredba o klasifikaciji voda (NN 77/98, 137/08)
- Uredba o načinu i kriterijima za davanje u zakup šumskog zemljišta u vlasništvu Republike Hrvatske (NN 50/18)
- Uredba o postupku i mjerilima za osnivanje služnosti u šumi ili na šumskom zemljištu u vlasništvu Republike Hrvatske radi podizanja višegodišnjih nasada (NN 121/08)
- Uredba o postupku i mjerilima za osnivanje prava služnosti u šumi ili na šumskom zemljištu u vlasništvu Republike Hrvatske u svrhu obavljanja turističke djelatnosti (NN 69/07)
- Uredba o postupku i mjerilima za osnivanje služnosti u šumi i/ili na šumskom zemljištu u vlasništvu Republike Hrvatske u svrhu eksploatacije mineralnih sirovina (NN 133/07, 9/11)
- Nacionalna šumarska politika i strategija (NN 120/03)
- Pravilnik o razvrstavanju i kategorizaciji objekata u kojima se pružaju ugostiteljske usluge u domaćinstvu (NN 9/16, 54/16, 61/16)

GRAD POPOVAČA  
IX. IZMJENE I DOPUNE  
PROSTORNOG PLANA UREĐENJA  
GRADA POPOVAČE

**4.**  
**PRILOZI**

IV.2. Odluka o izradi, zahtjevi i mišljenja



# Službene novine GRADA POPOVAČE

God. XXVIII

Popovača, 18. ožujka 2021.

Broj: 2

## GRADSKO VIJEĆE

4. Odluka o donošenju V. Izmjena i dopuna Urbanističkog plana uređenja naselja Popovača
5. Odluka o izradi IX. Izmjena i dopuna Prostornog plana uređenja Grada Popovače
6. Statutarna odluka o izmjenama i dopunama Statuta Grada Popovače
7. Program sufinanciranja novog zapošljavanja u gospodarskim djelatnostima na području Grada Popovače u 2021.g.

## 4.

Na temelju članka 109. stavka 6. Zakona o prostornom uređenju („Narodne novine“ broj 153/13., 65/17, 114/18, 39/19 i 98/19), Odluke o izradi V. Izmjena i dopuna Urbanističkog plana uređenja naselja Popovača („Službene novine Grada Popovače“ broj 8/20.) i članka 36. Statuta Grada Popovače („Službene novine Grada Popovače“ broj 6/15-pročišćeni tekst, 1/18), Gradsko vijeće Grada Popovače na 45. sjednici održanoj 11.03. 2021. godine donijelo je

### ODLUKU O DONOŠENJU V. IZMJENA I DOPUNA URBANISTIČKOG PLANA UREĐENJA NASELJA POPOVAČA

#### A. OPĆE ODREDBE

##### Članak 1.

(1) Donose se V. Izmjene i dopune Urbanističkog plana uređenja naselja Popovača („Službene novine Općine Popovača“ br. 8/07, 6/09, 2/13; „Službene novine Grada Popovače“ br. 3/15, 5/15-pročišćeni tekst, 5/18, 6/18-pročišćeni tekst - u daljnjem tekstu: UPU naselja Popovača).

(2) V. Izmjene i dopune UPU naselja Popovača izradila je tvrtka APE d.o.o. iz Zagreba.

## 5.

Na temelju članaka 86., 113. i 198. Zakona o prostornom uređenju („Narodne novine“, br. 153/13, 65/17, 114/18, 39/19 i 98/19) i članka 36. Statuta Grada Popovače („Službene novine Grada Popovače“ br. 6/15-pročišćeni tekst, 1/18), Gradsko vijeće Grada Popovače je na 45. sjednici održanoj 11.3.2021. godine, donijelo

### O D L U K U

#### o izradi IX. Izmjena i dopuna Prostornog plana uređenja Grada Popovače

#### I. OPĆE ODREDBE

##### Članak 1.

Donosi se Odluka o izradi IX. Izmjena i dopuna Prostornog plana uređenja Grada Popovače (u daljnjem tekstu: ID Plana). Ovom Odlukom pokreće se postupak izrade ID Plana.

##### Članak 2.

Nositelj izrade odgovoran za postupak izrade ID Plana je Upravni odjel za komunalni sustav i prostorno planiranje Grada Popovače (u nastavku teksta: Nositelj izrade ID Plana).

#### II. PRAVNA OSNOVA ZA IZRADU I DONOŠENJE ID PLANA

##### Članak 3.

ID Plana se izrađuju u skladu s odredbama Zakona o prostornom uređenju („Narodne novine“, br. 153/13, 65/17, 114/18, 39/19 i 98/19; u daljnjem tekstu: Zakon), Pravilnikom o sadržaju, mjerilima kartografskih prikaza, obveznim prostornim pokazateljima i standardu elaborata prostornih planova („Narodne novine“, br. 106/98, 39/04, 45/04, 163/04 i 9/11), Uredbom o informacijskom sustavu prostornog uređenja („Narodne novine“ br. 115/15) i ostalim važećim propisima iz područja prostornog uređenja kao i posebnim propisima.

##### Članak 4.

Sukladno članku 86. Zakona zatraženo je mišljenje po posebnim propisima o zaštiti okoliša i prirode od Upravnog odjela za prostorno uređenje, graditeljstvo i zaštitu okoliša Sisačko-moslavačke županije. Navedeni upravni odjel izdao je 11. studenoga 2020. prethodno mišljenje u kojem je navedeno kako je za IX. izmjene i dopuna Prostornog plana uređenja Grada Popovače potrebno provesti postupak ocjene o potrebi strateške procjene utjecaja plana na okoliš (KLASA: 351-03/20-05/52, URBROJ: 2176/01-08/13-20-2).

#### III. RAZLOZI DONOŠENJA PROSTORNOG PLANA

##### Članak 5.

Razlog izrade ID Plana je stvaranje potrebnih prostorno-planskih preduvjeta unutar granica obuhvata Plana kojima će se doprinijeti svrhovitom korištenju prostora u funkciji ravnomjernog i održivog gospodarskog i društvenog razvoja.

Ovim ID Plana izvršiti će se:

- usklađenje planskih oznaka za kompostanu u naselju Stružec, sukladno provedenom nadzoru Ministarstva graditeljstva i prostornoga uređenja (Klasa: 040-02/19-01/44, Urbroj: 531-07-1-20-13 od 6. travnja 2020.),
- razmatranje zahtjeva za proširenjem komunalne zone K1, K2 i K3 u naselju Stružec,
- razmatranje inicijative stanovnika naselja Stružec i MO Stružec za iznalaženje zamjenske lokacije za kompostanu biorazgradivog otpada,
- razmatranje zahtjeva za građenje građevina za turističku djelatnost u naseljima Gornja Gračenica (4 zahtjeva), Donja Vlahinička i Voloder (2 zahtjeva),
- razmatranje prijedloga za omogućavanje gradnje heliodroma u gospodarskoj zoni Mišićka,
- razmatranje inicijative MO Donja Vlahinička za utvrđivanje građevinskog područja u Vinogradskoj ulici,
- razmatranje inicijative Hrvatskih voda za omogućavanje realizacije regulacije vodotoka Jelenska (projektiranje elemenata nasipa, pješačkih staza i dr. bez položajnog izmještanja postojećeg vodotoka),
- razmatranje mogućnosti realizacije vinske ceste na lokaciji Veliko Brdo uz izgradnju okretišta za autobuse,
- razmatranje proširenja građevinskog područja te korekcije obuhvata UPU-a Voloder u naselju Voloder,
- predvidjeti izradu urbanističkog plana urbane sanacije naselja Stružec prema provedenom pilot projektu izrade metodologije sanacije nezakonite gradnje naselja Stružec,
- razmotriti izmještanje stočnog sajmišta sa današnje lokacije,
- razmotriti fleksibilnu odredbu vezanu na kapacitet turističke zone Rimska vila u Osekovu u odnosu na moguću izmjenu Prostornog plana Sisačko-moslavačke županije,
- razmatranje drugih zahtjeva javnih i fizičkih osoba za proširenje građevinskog područja naselja pristiglih do dana donošenja ove Odluke.
- eventualno usklađenje sa zahtjevima javnopravnih tijela;
- izmjene tekstualnog i grafičkog dijela Plana temeljem razmatranja prijedloga i inicijativa pravnih i fizičkih osoba za izmjene Plana koji su podneseni Gradu Popovači sukladno čl. 85. Zakona zaključno do 31. srpnja 2020. Godine;
- ispravci uočenih tehničkih pogrešaka i/ili planskih postavki u tekstualnom i grafičkom dijelu Plana za koje je uočeno da dovode do problema u provedbi Plana, a sukladno zahtjevima Nositelja izrade.

Razmatranje pristiglih prijedloga i inicijativa za ID Plana ne znači i prihvatanje obveze Grada Popovače da će navedene inicijative biti prihvaćene, već će one biti provjerene i obrađene od strane odabranog ovlaštenog stručnog izrađivača ID Plana.

#### IV. OBUHVAT ID PLANA

##### Članak 6.

Prostorni plan uređenja Grada Popovače obuhvaća cjelovito područje Grada Popovače, u njegovim administrativnim granicama. ID Plana odnose se na cijeli obuhvat Plana.

#### V. SAŽETA OCJENA STANJA U OBUHVATU ID PLANA

##### Članak 7.

Temeljni dokument prostornog uređenja na području Grada Popovače je Prostorni plan uređenja Grada Popovače („Službene novine Općine Popovača“ broj 06/02, 07/03, 07/04, 08/06, 06/09, 5/12; „Službene novine Grada Popovače“ broj 3/15, 2/16, 2/18) kojim su utvrđene programske i prostorne postavke za razvoj Grada Popovače.

U razdoblju od pokretanja zadnjih cjelovitih izmjena Prostornog plana uređenja Grada Popovače zaprimljen je određeni broj inicijativa za izmjene Prostornog plana uređenja Grada Popovače od pravnih i fizičkih osoba, sukladno članku 85. Zakona.

Grad Popovača kontinuirano razvija i projekte iz svoje nadležnosti te podupire poduzetničke inicijative na svom području. Jedan dio takvih projekata koji su ocijenjeni kao projekti od važnosti za Grad ili za razvoj lokalnog poduzetništva nije moguće realizirati bez izmjena prostorno-planske dokumentacije te je odlučeno da se pristupi ovim ID Plana.

#### VI. CILJEVI I PROGRAMSKA POLAZIŠTA ID PLANA

##### Članak 8.

Cilj izrade i donošenja ID Plana je svrsishodnije i racionalnije stvaranje planskih pretpostavki za ravnomjeran gospodarski, društveni i prostorni razvoj Grada Popovače te povećanje kvalitete života i mogućnosti gospodarskog razvoja na području Grada Popovače.

Prostorno planska rješenja trebaju jasnije i kvalitetnije definirati uvjete građenja u prostoru u skladu s mogućnostima i potrebama korisnika prostora usklađen s okolnim polazištima, principima zaštite prirodnih i kulturnih dobara te načelima prostorne održivosti.

U izradi ID Plana koristit će se postojeća prostorno planska dokumentacija te raspoloživa dokumentacija koju iz područja svog djelokruga osiguravaju tijela i osobe određeni posebnim propisima, a koje će se pribaviti tijekom izrade plana.

#### VII. POPIS SEKTORSKIH STRATEGIJA, PLANOVA, STUDIJA I DRUGIH DOKUMENATA PROPISANIH POSEBNIM ZAKONIMA KOJIMA, ODNOSNO U SKLADU S KOJIMA SE UTVRĐUJU ZAHTJEVI ZA IZRADU ID PLANA

##### Članak 9.

Za potrebe izrade ID Plana nije planirana izrada posebnih stručnih podloga nego će se koristiti raspoloživa dokumentacija o prostoru te dokumentacija koju iz područja svog djelokruga osiguravaju javnopravna tijela.

#### VIII. NAČIN PRIBAVLJANJA STRUČNIH RJEŠENJA ID PLANA

##### Članak 10.

Stručna rješenja ID Plana izradit će stručni izrađivač ID Plana.

Stručne podloge (podaci, planske smjernice i propisani dokumenti) koje za potrebe izrade ID Plana iz područja svog djelokruga osiguravaju javnopravna tijela pribavit će se u skladu s odredbama članka 90. Zakona.

#### IX. POPIS JAVNOPRAVNIH TIJELA ODREĐENIH POSEBNIM PROPISIMA KOJA DAJU ZAHTJEVE ZA IZRADU PROSTORNOG PLANA TE DRUGIH SUDIONIKA KORISNIKA PROSTORA KOJI TREBAJU SUDJELOVATI U IZRADI ID PLANA

##### Članak 11.

Zahtjeve za izradu prostornog plana će se zatražiti od sljedećih javnopravnih tijela:

1. Ministarstvo gospodarstva i održivog razvoja, Uprava za zaštitu prirode, Radnička cesta 80, 10 000 Zagreb;
2. Ministarstvo kulture i medija, Uprava za zaštitu kulturne baštine, Konzervatorski odjel u Sisku, Nikole Tesle 17, 44 000 Sisak;
3. Ministarstvo obrane, Uprava za materijalne resurse, Služba za nekretnine, graditeljstvo i zaštitu okoliša, Trg kralja Petra Krešimira IV br.1, 10000 Zagreb;
4. Ministarstvo prostornoga uređenja, graditeljstva i državne imovine, Pisarnica za podneske vezane uz državnu imovinu, Dežmanova 10, 10000 Zagreb;
5. Ministarstvo unutarnjih poslova, Policijska uprava Sisačko-moslavačka, Služba upravnih i inspeksijskih poslova, Ulica Ivana Kukuljevića Sakcinskog 24, 44 000 Sisak;
6. Ministarstvo poljoprivrede, Uprava za poljoprivredno zemljište, biljnu proizvodnju i tržište, Ulica grada Vukovara 78, 10 000 Zagreb;
7. Ministarstvo poljoprivrede, Uprava šumarstva, lovstva i drvne industrije, Planinska 2a, 10 000 Zagreb
8. Ministarstvo gospodarstva i održivog razvoja, Uprava vodnoga gospodarstva i zaštite mora, Ulica grada Vukovara 78, 10 000 Zagreb
9. Ministarstvo unutarnjih poslova, Ravnateljstvo civilne zaštite, Služba civilne zaštite Sisak, Ulica Ivana Kukuljevića Sakcinskog 24, 44 000 Sisak;
10. Hrvatski operator prijenosnog sustava d.o.o., Sektor za razvoj, investicije i izgradnju, Služba za pripremu izgradnje i izgradnju, Kupuska 4, 10 000 Zagreb;
11. HEP ODS d.o.o., Elektra Križ, Trg Svetog Križa 7, 10 314 Križ;

12. Hrvatska regulatorna agencija za mrežne djelatnosti, Ulica Roberta Frangeša Mihanovića 9, 10 000 Zagreb;
13. Hrvatske vode, Vodnogospodarski odjel za gornju Savu, Ulica Grada Vukovara 220, 10 000 Zagreb;
14. Hrvatske autoceste, Širolina 4, 10 000 Zagreb;
15. Hrvatske ceste d.o.o., Vončinina 3, 10 000 Zagreb;
16. HŽ Infrastruktura d.o.o., Mihanovićeve 12, 10 000 Zagreb;
17. PLINACRO d.o.o., Savska cesta 88 a, 10 000 Zagreb;
18. INA Zagreb, SD istraživanje i proizvodnja nafte i plina, Avenija V. Holjevca 10, 10 000 Zagreb;
19. Hrvatske šume, Uprava šuma Zagreb, Šumarija Popovača, 44 317 Popovača, Raičevac 2,
20. Županijska uprava za ceste Sisačko-moslavačke županije, Ulica Antuna Cuvaja 16, 44 000 Sisak;
21. Zavod za prostorno uređenje Sisačko-moslavačke županije, Trg bana Josipa Jelačića 6, 44 000 Sisak;
22. Javna ustanova za upravljanje zaštićenim dijelovima prirode Sisačko-moslavačke županije - Trg grofova Erdődyja 17, 44317 Popovača
23. Sisačko-moslavačka županija, Upravni odjel za prostorno uređenje, graditeljstvo i zaštitu okoliša, Ispostava Popovača, Jelengradska 13, 44317 Popovača;
24. Komunalni servisi Popovača d.o.o., 44317 Popovača, Kutinska 12
25. Moslavina d.o.o., Školska ulica 4, 44320 Kutina
26. Eko Moslavina d.o.o., Zagrebačka 1, 44 320 Kutina

Ako se u tijeku izrade ID Plana za to ukaže potreba, u postupak izrade bit će uključeni i drugi sudionici.

#### **X. PLANIRANI ROK ZA IZRADU ID PLANA ODNOSNO NJEGOVIH POJEDNIH FAZA I ROK ZA PRIPREMU ZAHTJEVA ZA IZRADU ID PLANA TIJELA I OSOBA ODREĐENIH POSEBNIM PROPISIMA, AKO JE TAJ ROK, OVISNO O SLOŽENOSTI POJEDINOG PODRUČJA, DUŽI OD TRIDESET DANA**

##### Članak 12.

Rokovi za izradu ID Plana:

- traženje zahtjeva za izradu ID Plana od javnopravnih tijela – 7 dana od objave Odluke o izradi ID Plana;
- dostava podataka za izradu ID Plana (podaci, planske smjernice i propisani dokumenti odnosno zahtjevi) - 30 dana;
- izrada koncepta ID Plana – 45 dana od dana dostave Stručnom izrađivaču ID Plana zahtjeva javnopravnih tijela i podloga;
- izrada nacrtu prijedloga ID Plana – 15 dana od prihvaćanja koncepta;
- izrada Prijedloga ID Plana za javnu raspravu - u roku od 7 dana od prihvaćanja nacrtu prijedloga ID Plana;
- upućivanje Prijedloga za provođenje javne rasprave ID Plana - u roku od najviše 15 dana od dostave Prijedloga ID Plana;
- javni uvid u Prijedlog ID Plana – 15 dana (30 dana ukoliko bude obvezna provedba strateške procjene utjecaja na okoliš);

- izrada Izvješća o javnoj raspravi - u roku od najviše 15 dana od proteka roka za davanje pisanih mišljenja, prijedloga i primjedbi;
- izrada Nacrta konačnog prijedloga ID Plana - u roku od najviše 15 dana od prihvaćanja izvješća o javnoj raspravi;
- upućivanje Nacrta konačnog prijedloga ID Plana gradonačelniku Grada Popovače na utvrđivanje - u roku od najviše 15 dana od dana dostave istog;
- upućivanje Konačnog prijedloga ID Plana na mišljenje Zavodu za prostorno uređenje Sisačko-moslavačke županije – u roku od najviše 7 dana od utvrđivanja istog;
- upućivanje Konačnog prijedloga ID Plana na donošenje na Gradsko vijeće Grada Popovače - u roku od najviše 30 dana po zaprimanju mišljenja Zavoda za prostorno uređenje Sisačko-moslavačke županije.

Ukoliko se iz opravdanih razloga u pojedinim fazama pripreme, izrade i donošenja Plana ne budu mogli poštovati utvrđeni rokovi, nositelj izrade i stručni izrađivač su dužni o tome obavijestiti Gradonačelnika.

#### **XI. IZVORI FINANCIRANJA IZRADU ID PLANA**

##### Članak 13.

Financijska sredstva za izradu ID Plana osigurana su u Proračunu Grada Popovače.

#### **XII. ODLUKA O DRUGIM PITANJIMA ZNAČAJNIM ZA IZRADU NACRTA ID PLANA**

##### Članak 14.

Do donošenja ID Plana dopušteno je izdavanje akata za zahvate u prostoru u skladu s važećim prostornim planovima i Zakonom.

#### **XIII. ZAVRŠNE ODREDBE**

##### Članak 15.

Nositelj izrade ID Plana dostavlja primjerak ove Odluke javnopravnim tijelima određenim posebnim propisima i navedenim u članku 11. ove Odluke. Uz dostavu ove Odluke upućuje se poziv za dostavom podataka, planskih smjernica i propisanih dokumenata odnosno zahtjeva za izradu ID Plana.

Rok za dostavu podataka, planskih smjernica i propisanih dokumenata odnosno zahtjeva za izradu ID Plana od strane javnopravnih tijela određenih posebnim propisima je najviše 30 dana. Ukoliko tijela i osobe određene posebnim propisima ne dostave isto u prije navedenom roku, smatrat će se da nemaju zahtjeva. U tom slučaju u izradi i donošenju ID Plana uzimaju se u obzir uvjeti koji su od utjecaja na ID Plana prema odgovarajućem posebnom propisu i/ili dokumentu.

Nositelj izrade dostavit će primjerak ove Odluke i:

- Ministarstvu prostornoga uređenja, graditeljstva i državne imovine
- susjednim gradovima i općinama (Grad Sisak, Grad Kutina, Općina Velika Ludina, Općina Berek, Općina Ivanška)

Nositelj izrade će po objavi ove Odluke obavijestiti javnost o izradi Plana na mrežnoj stranici Grada Siska i kroz informacijski sustav prostornog uređenja.

#### Članak 16.

Ova Odluka stupa na snagu osmoga dana od dana objave u „Službenim novinama Grada Popovače“.

REPUBLIKA HRVATSKA  
SISAČKO-MOSLAVAČKA ŽUPANIJA  
GRAD POPOVAČA  
GRADSKO VIJEĆE

KLASA:021-05/21-01/45  
URBROJ:2176/16-01-21-4  
Popovača, 11. Ožujka 2021.g.

**Predsjednik  
Gradskog vijeća  
Ivica Keser, v.r.**

## 6.

Na temelju članka 35. Zakona o lokalnoj i područnoj (regionalnoj) samoupravi (“Narodne novine” broj 33/01., 60/01.,129/05., 109/07., 125/08., 36/09., 150/11., 144/12., 19/13.,-pročišćeni tekst, 137/15. –ispravak, 123/17., 98/19, 144/20), članka 16. Zakona o izmjenama i dopunama zakona o lokalnoj i područnoj (regionalnoj) samoupravi(N.N. 98/2019.), članka 32. Zakona o izmjenama i dopunama zakona o lokalnoj i područnoj (regionalnoj) samoupravi (N.N.144/20) i članka 17. Statuta Grada Popovače („Službene novine Grada Popovače“, broj 6/15.pročišćeni tekst, 1/18), Gradsko vijeće Grada Popovače, na 45. sjednici održanoj 11. ožujka 2021. godine donijelo je

### **Statutarnu odluku o Izmjenama i dopunama Statuta Grada Popovače**

#### Članak 1.

U cijelom tekstu Statuta Grada Popovače („Službene novine Grada Popovače“ broj 4/09, 2/13, 4/13, 3/14, 6/15-pročišćeni tekst, 1/18) u daljnjem tekstu-Statut:

Riječi “ured državne uprave u županiji“ zamjenjuju se riječima „nadležno tijelo državne uprave u čijem je djelokrugu opći kat“ u određenom broju i padežu.

#### Članak 2.

U cijelom tekstu Statuta riječ „zamjenici“ zamjenjuje se riječju „zamjenik“ u odgovarajućem rodu i padežu.

#### Članak 3.

Članak 18. mijenja se i glasi:  
Gradsko vijeće ima 15 vijećnika.

#### Članak 4.

U članku 23. nakon stavka 5. dodaje se stavak 6. koji glasi:

U slučaju nastupanja posebnih okolnosti koje podrazumijevaju događaj ili određeno stanje koje se nije moglo predvidjeti i na koje se nije moglo utjecati, a koje trenutno ugrožava pravni poredak, život, zdravlje ili sigurnost stanovništva te imovinu veće vrijednosti, za vrijeme trajanja posebnih okolnosti sjednice Gradskog vijeća iznimno se mogu održavati elektroničkim putem.

#### Članak 5.

U članku 34. iza stavka 2. dodaju se novi članci 3., 4., 5., 6. 7. koji glase:

Zamjenik koji obnaša dužnost gradonačelnika je zamjenik gradonačelnika koji je izabran na neposrednim izborima zajedno s gradonačelnikom, a dužnost gradonačelnika obnaša ako je mandat gradonačelnika prestao nakon isteka dvije godine mandata u gradu.

Zamjenik koji obnaša dužnost gradonačelnika je i zamjenik gradonačelnika koji je izabran na neposrednim izborima zajedno s gradonačelnikom, a dužnost gradonačelnika obnaša ako je gradonačelnik za vrijeme trajanja mandata spriječen u obavljanju svoje dužnosti.

Zamjenik koji obnaša dužnost gradonačelnika ima sva prava i dužnosti gradonačelnika.

Ako prije isteka dvije godine mandata prestane mandat gradonačelniku koji ima zamjenika, raspisat će se prijevremeni izbori za gradonačelnika i njegovog zamjenika. Do provedbe prijevremenih izbora dužnost gradonačelnika obnašat će njegov zamjenik koji je izabran zajedno s njim, a ako je mandat prestao i zamjeniku, do provedbe prijevremenih izbora dužnost gradonačelnika obnašat će povjerenik Vlade Republike Hrvatske.

Ako nakon isteka dvije godine mandata prestane mandat gradonačelniku koji ima zamjenika, neće se raspisati prijevremeni izbori za gradonačelnika, a dužnost gradonačelnika do kraja mandata obnašat će njegov zamjenik koji je izabran zajedno s njim.

Dosadašnji stavak 3. postaje stavak 8.

#### Članak 6.

Članak 35. mijenja se i glasi:

Gradonačelnik ima jednog zamjenika koji ga u slučaju duže odsutnosti ili drugih razloga spriječenosti zamjenjuje u obavljanju njegove dužnosti.

Gradonačelnik može obavljanje određenih poslova iz svog djelokruga povjeriti zamjeniku koji je izabran zajedno s njim. Pri obavljanju povjerenih poslova zamjenik je dužan pridržavati se uputa gradonačelnika. Povjeravanjem poslova iz svojeg djelokruga zamjeniku, ne prestaje odgovornost gradonačelnika za njihovo obavljanje.





# Službene novine GRADA POPOVAČE

God. XXVIII

Popovača, 18. listopada 2021.

Broj: 7

## GRADSKO VIJEĆE

42. Polugodišnji izvještaj o izvršenju proračuna Grada Popovače za 2021.g.
43. Odluka o obavljanju komunalne usluge javne tržnice na malo
44. Zaključak o davanju suglasnosti na Tržni red Komunalnih servisa Popovača d.o.o.
45. Odluka o izmjenama Odluke o izradi IX. Izmjena i dopuna Prostornog plana uređenja Grada Popovače
46. Odluka o izmjenama i dopunama Odluke o donošenju Detaljnog plana uređenja gospodarsko-proizvodne zone Mišička u Popovači
47. Odluka o obavljanju dimnjačarskih poslova na području Grada Popovače
48. Odluka o osnivanju radnih tijela Gradskog vijeća Grada Popovače
49. Odluka o prijedlogu člana Nadzornog odbora Moslavine d.o.o.
50. Odluka o prijedlogu člana Nadzornog odbora Eko Moslavine d.o.o.
51. Odluka o povjeravanju obavljanja zimske službe Komunalnim servisima Popovača d.o.o.

## 42.

Temeljem Članka 108. i 109. Zakona o proračunu („Narodne novine“ br. 87/08, 136/12, 15/15), čl. 15. st. 3. Pravilnika o polugodišnjem i godišnjem izvještaju o izvršenju proračuna („Narodne novine“ br. 24/13, 102/17, 1/20, 147/20), te članka 17. Statuta Grada Popovače („Službene novine Grada Popovače“ 6/15 - pročišćeni tekst, 1/18), Gradsko vijeće Grada Popovače na 4. sjednici održanoj 13. listopada 2021. godine, d o n o s i

### POLUGODIŠNJI IZVJEŠTAJ O IZVRŠENJU PRORAČUNA GRADA POPOVAČE ZA 2021. GODINU

#### I. OPĆI DIO PRORAČUNA

Proračun Grada Popovače za razdoblje 01.01.2021. do 30.06.2021. ostvaren je kako slijedi:

#### A. SAŽETAK RAČUNA PRIHODA I RASHODA

## Članak 40.

Trgovci na tržnicama moraju svoje prodajne objekte vidljivo označiti punim nazivom tvrtke (poduzeća, obrta, OPG-a,) i/ili podacima o vlasniku.

Oblik i veličinu natpisa trgovac dogovara s organizatorom tržnice.

## Članak 41.

Zabranjeno je na bilo koji način dovoditi u zabludu potrošače o porijeklu i svojstvima robe izložene na prodaju.

## Članak 42.

Organizator tržnice dogovara s organizacijama potrošača modalitete suradnje u cilju efikasnije zaštite prava potrošača utvrđenih zakonom i u cilju jačanja njihovog povjerenja u tržnice i ponudu na tržnicama.

**Popovača, 13. Listopada 2021.  
Komunalni servisi Popovača d.o.o.**

## 45.

Na temelju članaka 86, 87, 113. i 198. Zakona o prostornom uređenju („Narodne novine“, br. 153/13, 65/17, 114/18, 39/19 i 98/19) i članka 17. Statuta Grada Popovače („Službene novine Grada Popovače“ br. 6/15-pročišćeni tekst, 1/18), Gradsko vijeće Grada Popovače je na 4. sjednici održanoj 13.10.2021. godine, donijelo

### **ODLUKU** o izmjenama Odluke o izradi IX. Izmjena i dopuna Prostornog plana uređenja Grada Popovače

## Članak 1.

Sukladno odredbama članka 87. Zakona o prostornom uređenju ovom Odlukom mijenja se Odluka o izradi IX. Izmjena i dopuna Prostornog plana uređenja Grada Popovače („Službene novine Grada Popovače“ br. 2/21).

## Članak 2.

U članku 5. stavku 2. alineja 15 mijenja se i glasi:  
- „izmjene tekstualnog i grafičkog dijela Plana temeljem razmatranja prijedloga i inicijativa pravnih i fizičkih osoba za izmjene Plana koji su podneseni Gradu Popovači sukladno čl. 85. Zakona zaključno do 24. rujna 2021. godine.“

## Članak 3.

U članku 12. stavku 1. alineja 3. mijenja se i glasi:  
- „izrada koncepta ID Plana – 30 dana od dana dostave Stručnom izrađivaču ID Plana dodatnih prijedloga i inicijativa pravnih i fizičkih osoba iz članka 2 ove Odluke.“

### **ZAVRŠNE ODREDBE**

## Članak 4.

Nositelj izrade će po objavi ove Odluke u „Službenim novinama Grada Popovače“ dostaviti primjerak Odluke Ministarstvu prostornoga uređenja, graditeljstva i državne imovine za objavu u informacijskom sustavu prostornog uređenja te izvijestiti javnost na mrežnoj stranici Grada Popovače.

## Članak 5.

Ova Odluka stupa na snagu osmoga dana od dana objave u „Službenim novinama Grada Popovače“.

REPUBLIKA HRVATSKA  
SISAČKO-MOSLAVAČKA ŽUPANIJA  
GRAD POPOVAČA  
GRADSKO VIJEĆE

KLASA: 021-05/21-01/04  
URBROJ: 2176/16-01-21-10  
Popovača, 13. listopada 2021.

Predsjednik  
Gradskog vijeća  
Saša Jagarčec, v.r.

## 46.

Na temelju članka 109. stavak 6. i članka 200. stavak 3. Zakona o prostornom uređenju („Narodne novine“ broj 153/13, 65/17, 114/18, 39/19 i 98/19), članka 17. Statuta Grada Popovače („Službene novine“ Grada Popovače broj 6/15-pročišćeni tekst i 1/18), Gradsko vijeće Grada Popovače na 4. sjednici održanoj 13.10.2021. godine donijelo je

### **ODLUKU** o izmjenama i dopunama Odluke o donošenju Detaljnog plana uređenja gospodarsko- proizvodne zone Mišička u Popovači

### **I. OPĆE ODREDBE**



## REPUBLIKA HRVATSKA

MINISTARSTVO GOSPODARSTVA  
I ODRŽIVOG RAZVOJA

10000 Zagreb, Radnička cesta 80  
Tel: 01/ 3717 111 fax: 01/ 3717 149

**KLASA: 612-07/21-57/86**  
**URBROJ: 517-10-2-3-21-2**  
**Zagreb, 8. travnja 2021.**

SISAČKO-MOSLAVAČKA ŽUPANIJA GRAD POPOVAČA UPRAVNI ODJEL ZA KOMUNALNI SUSTAV I PROSTORNO PLANIRANJE		
Primljeno: 14-04-2021		
Klasifikacijska oznaka	Org. jed	
301-a / 20-a / 34		
Urudžbeni broj	Pril.	Vrij.
526-21-18		

SISAČKO-MOSLAVAČKA ŽUPANIJA  
Grad Popovača  
Upravni odjel za komunalni sustav i  
prostorno planiranje  
Trg grofova Erdödyja 5  
HR-44 317 Popovača

**PREDMET: IX. Izmjena i dopuna Prostornog plana uređenja Grada Popovače**

**- očitovanje, daje se**

**Veza: Vaš dopis, KLASA: 361-01/20-01/34; URBROJ: 2176/16-04/2-21-5**

Ministarstvo gospodarstva i održivog razvoja, Uprava za zaštitu prirode, zaprimilo je vaš podnesak sukladno članku 90. Zakona o prostornom uređenju (Narodne novine, br. 153/13, 65/17, 114/18, 39/19, 98/19) za dostavu zahtjeva iz područja zaštite prirode potrebnih za izradu IX. Izmjena i dopuna Prostornog plana uređenja Grada Popovače.

Stupanjem na snagu Zakona o izmjenama i dopunama Zakona o zaštiti prirode (Narodne novine, broj 15/18), Ministarstvo gospodarstva i održivog razvoja, Uprava za zaštitu prirode kao i upravna tijela u županiji nadležna za zaštitu prirode nemaju zakonsku pretpostavku za izdavanje uvjeta zaštite prirode sukladno Zakonu o zaštiti prirode (Narodne novine, br. 80/13, 15/18, 14/19).

Sukladno članku 46. stavak 2. Zakona o zaštiti prirode nadležno upravno tijelo u županiji provodi Prethodnu ocjenu i Glavnu ocjenu za strategije, planove i programe koji se pripremaju ili donose na lokalnoj razini, kao i za one koji se pripremaju i/ili donose na lokalnoj razini, a za koje je posebnim propisom kojim se uređuje zaštita okoliša određena obveza strateške procjene ili ocjene o potrebi strateške procjene. Sukladno članku 48. Zakona o zaštiti prirode uvjeti zaštite prirode izdaju se u sklopu postupka prethodne ocjene prihvatljivosti strategije, plana i programa za ekološku mrežu ako se radi o strategiji, planu ili programu u čijem se obuhvatu nalaze zaštićena područja, strogo zaštićene divlje vrste i/ili

ugroženi i rijetki stanišni tipovi za koje nisu izdvojena područja ekološke mreže. Slijedom navedenog upućujemo vas na upravno tijelo u županiji nadležno za poslove zaštite prirode.

Navedeno ne isključuje obvezu da planovi sadrže propisana poglavlja o zaštiti prirode odnosno bioraznolikosti u području obuhvata plana uz odgovarajuće mjere zaštite.



**Na znanje: Sisačko-moslavačka županija**  
**Upravni odjel za prostorno uređenje, graditeljstvo i zaštitu okoliša**  
**Rimska 28**  
**HR - 44 000 Sisak**

**Dostaviti:**

- 1. Naslovu**
- 2. U spis predmeta**



REPUBLIKA HRVATSKA  
MINISTARSTVO OBRANE  
ZAGREB

UPRAVA ZA MATERIJALNE RESURSE  
SEKTOR ZA VOJNU INFRASTRUKTURU I  
ZAŠTITU OKOLIŠA  
Služba za vojno graditeljstvo i  
energetsku učinkovitost

KLASA: 350-02/21-01/65  
URBROJ: 512M3-020201-21-2  
Zagreb, 14. travnja 2021.

SISAČKO-MOSLAVAČKA ŽUPANIJA GRAD POPOVAČA UPRAVNI ODJEL ZA KOMUNALNI SUSTAV I PROSTORNO PLANIRANJE		
Primljeno: 19 -04- 2021		
Klasifikacijska oznaka	Org. jed.	
361-01/20-01/34		
Uredžbeni broj	Priil.	Vrij.
512-21-19		

SISAČKO-MOSLAVAČKA ŽUPANIJA  
GRAD POPOVAČA  
Upravni odjel za komunalni sustav i  
prostorno planiranje  
Trg grofova Erdodyja 5  
44317 POPOVAČA

**PREDMET: IX. izmjene i dopune PPUG Popovače,**  
- očitovanje, dostavlja se

**VEZA: Vaš akt KLASA:361-01/20-01/34, URBROJ:2176/16-04/2-21-5**  
od 26. ožujka 2021.

Aktom iz veze predmeta zatraženi su podaci, planske smjernice i posebni uvjeti od važnosti za obranu u svrhu izrade IX. izmjena i dopuna Prostornog plana uređenja Grada Popovače.

Temeljem odredbi članka 92. Zakona o obrani ("Narodne novine" broj 73/13, 75/15, 27/16, 110/17, 30/18 i 70/19) i Pravilnika o zaštitnim i sigurnosnim zonama oko vojnih lokacija i građevina ("Narodne novine" broj 122/15) obavještavamo vas da na području obuhvata IX. izmjena i dopuna Prostornog plana uređenja Grada Popovače nema zona posebne namjene niti drugih zahtjeva vezano za zaštitu interesa obrane koje bi trebalo utvrditi u postupku izrade predmetnog plana.

SJSZ  
*Velimir Anić*

S poštovanjem,



**VODITELJ SLUŽBE**

**Velimir Anić, dipl. ing. geod.**

Dostaviti:  
- naslovu  
- pismohrana, ovdje



REPUBLIKA HRVATSKA  
MINISTARSTVO UNUTARNJIH POSLOVA  
RAVNATELJSTVO CIVILNE ZAŠTITE  
PODRUČNI URED CIVILNE ZAŠTITE ZAGREB  
SLUŽBA CIVILNE ZAŠTITE SISAK  
Odjel inspekcije

KLASA: 214-02/21-17/381  
URBROJ: 511-01-364-21-2  
Sisak, 1. travnja 2021.



SISAČKO-MOSLAVAČKA ŽUPANIJA  
GRAD POPOVAČA  
UPRAVNI ODJEL ZA KOMUNALNI SUSTAV I PROSTORNO PLANIRANJE

Primljeno: 12-04-2021		
Klasifikacijska oznaka	Org. jed.	
201-01/20-01/37		
Uredbeni broj	Pril.	Vrij.
511-21-15		

GRAD POPOVAČA  
Upravni odjel za komunalni sustav i  
prostorno planiranje

POPOVAČA

**Predmet:** IX. Izmjene i dopune Prostornog plana uređenja Grada Popovače  
- podaci, dostavljaju se -

**Veza:** Vaš poziv KLASA: 361-01/20-01/34, URBROJ: 2176/16-04/2-21-5 od dana  
26.03.2021. godine

U skladu sa člankom 23. Zakona o zaštiti od požara ("Narodne novine" broj 92/10.), dostavljamo Vam sljedeće podatke iz područja zaštite od požara i eksplozija za izradu IX. Izmjene i dopune Prostornog plana uređenja Grada Popovače, koje je potrebno ugraditi u tekstualni dio Plana:

1. Prilikom izrade predmetnog plana obvezno koristiti odredbe važećih propisa kojima se regulira projektiranje i izgradnja vatrogasnih pristupa i hidrantske mreže za gašenje požara.
2. U svrhu sprečavanja širenja vatre i dima unutar građevina, sprečavanje širenja požara na susjedne građevine, omogućavanja sigurne evakuacije osoba iz građevina te zaštite spašavatelja, građevine je potrebno projektirati prema odredbama važećih propisa kojima se regulira otpornost na požar i drugim zahtjevima koje građevine moraju zadovoljiti u slučaju požara.
3. Tehničke uvjete i normative za siguran transport tekućih i plinovitih ugljikovodika magistralnim plinovodima te plinovodima za međunarodni transport, kao i tehničke uvjete i normative za mjere zaštite ljudi i imovine i zaštite plinovoda te postrojenja i uređaja koji su njihovim sastavnim dijelom projektirati prema odredbama važećih propisa kojima se regulira problematika sigurnog transporta tekućih i plinovitih ugljikovodika magistralnim naftovodima i plinovodima, te naftovodima i plinovodima za međunarodni transport.
4. Prostori i građevine za skladištenje, držanje i promet zapaljivih tekućina i plinova moraju se projektirati sukladno važećim propisima, tehničkim normativima i normama, a iznimno, kao i u slučajevima nedostatka hrvatskih propisa mogu se primijeniti strani propisi, tehnička pravila ili primijenjene znanstvene spoznaje, uz prethodno odobrenje Ministarstva unutarnjih poslova.

5. Plinske kotlovnice projektirati i izvoditi sukladno odredbama važećih propisa kojima se regulira projektiranje i izgradnja plinskih kotlovnica.
6. Prilikom određivanja mjesta gdje će se proizvoditi, skladištiti ili koristiti eksplozivne tvari na odgovarajući način, glede sigurnosnih udaljenosti primijeniti odredbe važećih propisa kojima se regulira problematika eksplozivnih tvari.
7. U slučaju određivanja mjesta za poslovne prostore za proizvodnju oružja, promet oružja i streljiva te popravlanje i prepravlanje oružja, na odgovarajući način primijeniti odredbe važećih propisa kojima se reguliraju mjere zaštite od požara poslovnih prostorija za proizvodnju oružja, promet oružja i streljiva te popravlanje i prepravlanje oružja.
8. Ugostiteljske prostore projektirati i izvoditi prema odredbama važećih propisa kojima se regulira zaštita od požara ugostiteljskih objekata.
9. Sustave za dojavu požara projektirati i izvesti prema važećim propisima kojima se regulira projektiranje i izvedba istih.
10. Stabilne sustave za gašenje požara projektirati i izvesti prema važećim propisima i uputama proizvođača.
11. Skladišta je potrebno projektirati i izvesti prema odredbama važećih propisa kojima se regulira zaštita skladišta od požara i eksplozija.
12. Prilikom projektiranja i izvedbe elektroenergetskih postrojenja primijeniti odredbe važećih propisa kojima se regulira zaštita od požara i eksplozija istih.
13. Prilikom projektiranja i izvedbe zahvata u prostoru gdje se predviđa korištenje zapaljivih tekućina i plinova te gdje postoje prostori ugroženi eksplozivnom atmosferom primijeniti odredbe važećih propisa kojima se regulira problematika prostora ugroženih eksplozivnom atmosferom.
14. Za izgradnju, dogradnju i rekonstrukciju građevina određenih posebnim propisom iz područja zaštite od požara potrebno je izraditi elaborat zaštite od požara kao podlogu za projektiranje mjera zaštite od požara u glavnom projektu predmetnog zahvata u prostoru.
15. Za zahvate u prostoru koji su određeni posebnim propisom o gradnji i propisima iz područja zaštite od požara potrebno je od Policijske uprave sisačko – moslavačke ishoditi potvrdu da su u glavnom projektu primijenjene propisane mjere zaštite od požara.
16. Prilikom projektiranja pojedinog zahvata u prostoru primijeniti propise vezane za zaštitu od požara koji su važeći u trenutku izrade projektne dokumentacije.

S poštovanjem!



Dostaviti:


1. Naslov;
2. Pismohrana.



REPUBLIKA HRVATSKA  
MINISTARSTVO POLJOPRIVREDE

10000 Zagreb, Ul. grada Vukovara 78, P.P. 1034  
Telefon: 61 06 111, Telefax: 61 09 201

KLASA: 350-02/21-01/217  
URBROJ: 525-07/0148-21-2  
Zagreb, 6. travnja 2021.



SISAČKO-MOSLAVAČKA ŽUPANIJA  
GRAD POPOVAČA  
UPRAVNI ODJEL ZA KOMUNALNI SUSTAV I PROSTORNO PLANIRANJE

Primljeno: 13-04-2021		
Klasifikacijska oznaka	Org. jed.	
361-01/20-01/34		
Uredžbeni broj	Pril.	Vrij.
525-21-16		

Grad Popovača, Upravni Odjel za Komunalni sustav  
Trg grofova Erdedyja 5, 44317 Popovača

**PREDMET: Izrada IX. Izmjena i dopuna Prostornog plana uređenja Grada Popovače  
- zahtjevi za izradu prostornog plana - dostavljaju se**

Veza:

KLASA: 361-01/20-01/34

URBROJ: 2176/16-04/2-21-5

Od: Popovača, 26. ožujka 2021.

Primljeno: 525 - Ministarstvo poljoprivrede: 29. ožujka 2021.

Sukladno odredbama članka 90. Zakona o prostornom uređenju („Narodne novine“, br. 153/13., 65/17., 114/18. i 39/19. ) dostavljamo zahtjeve za izradu IX. Izmjena i dopuna prostornog plana Grada Popovače.

Temeljem članka 19. stavka 1. Zakona o poljoprivrednom zemljištu („Narodne novine“, 20/18., 115/18. i 98/19., u daljnjem tekstu: Zakon) prije donošenja Državnog plana prostornog razvoja, prostornog plana županije, odnosno Grada Zagreba, prostornih planova područja posebnih obilježja, prostornog plana velikoga grada, grada, odnosno općine, nositelj izrade, dužan je pribaviti zahtjeve i mišljenje nadležnog javno pravnog tijela (Ministarstva poljoprivrede).

Člankom 29. stavkom 1. i 2. Zakona, uređeno je da se poljoprivrednim zemljištem u vlasništvu države raspoloživo na temelju Programa raspolaganja poljoprivrednim zemljištem u vlasništvu Republike Hrvatske (u daljnjem tekstu: Programa raspolaganja poljoprivrednim zemljištem u vlasništvu države), odnosno člankom 30. stavka 1. Zakona propisano je da se Programom raspolaganja poljoprivrednim zemljištem u vlasništvu države ( u daljnjem tekstu: Program ) mogu jednokratno planirati površine poljoprivrednog zemljišta u vlasništvu države za ostale namjene maksimalno do 5% ukupne površine poljoprivrednog zemljišta na području općine ili grada.

Nadalje, prostornim planom Grada Popovače površine poljoprivrednog zemljišta u vlasništvu države ne mogu se uvrstiti u građevinsko područje sve dok se ne donese Program uz suglasnost Ministarstva poljoprivrede.

Zakonom je ograničeno proširenje građevinskog područja na osobito vrijedno obradivo (P1 ) i vrijedno obradivo (P2) poljoprivredno zemljište izvan granica građevinskog područja, osim za namjene navedene u članku 22. stavku 3. Zakona. U skladu sa navedenim,



ukoliko se planira proširenje građevinskog područja na najvrijednije poljoprivredno zemljište (P1 i P2 kategorije) isto je potrebno obrazložiti.

Sukladno navedenom, kod podnošenja zahtjeva za mišljenjem na prijedlog prostornog plana Ministarstvu poljoprivrede, potrebno je priložiti:

1. Prijedlog Prostornog plana Grada Popovače u elektronskom obliku (CD).
2. Očitovanje Grada Popovače o uskladenosti Prijedloga Prostornog plana sa Programom raspolaganja poljoprivrednim zemljištem u vlasništvu države odnosno da li je poljoprivredno zemljište koje se prenamjenjuje obuhvaćeno nekim od oblika raspolaganja/odnosno kategorijom raspolaganja za ostale namjene.
3. Kartografske prikaze promjene namjene poljoprivrednog zemljišta u odnosu na postojeće stanje, odnosno iskaza povećanja i/ili smanjenja površina poljoprivrednog zemljišta.
4. Prikaz površina/katastarskih čestica na koje se proširuje građevinsko područje odnosno površina/katastarskih čestica koje se izuzimaju iz građevinskog područja u tablici 1.

Tablica 1.

ASELJE	BROJ KATASTARSKE ČESTICE/ k.o.	POVRŠINA	KULTURA	VLASNIŠTVO Privatno/ državno	NAMJENA i BONITET



RAVNATELJICA UPRAVE

Sandra Zokić, prof.



REPUBLIKA HRVATSKA  
MINISTARSTVO POLJOPRIVREDE

10000 Zagreb, Planinska 2a

KLASA: 350-02/21-01/219  
URBROJ: 525-11/0570-21-2  
Zagreb, 31. ožujka 2021.



SISAČKO-MOSLAVAČKA ŽUPANIJA  
GRAD POPOVAČA  
UPRAVNI ODJEL ZA KOMUNALNI SUSTAV I PROSTORNO PLANIRANJE

Primljeno: 23-04-2021		
Klasifikacijska oznaka	Org. jed.	
361-01/20-01/34		
Urudžbeni broj	Pril.	Vrij.
525-21-23		

HRVATSKE ŠUME d.o.o. DIREKCIJA  
Ulica kneza Branimira 1  
10 000 Zagreb

**PREDMET: Odluka o izradi IX. Izmjena i dopuna Prostornog plana uređenja Grada Popovače**  
*- na nadležno postupanje, dostavlja se*

Poštovani,

sukladno odredbama članka 40. stavka 6. Zakona o šumama („Narodne novine“, br.: 68/18., 115/18., 98/19., 32/20. i 145/20 ), Hrvatske šume d.o.o. izdaju zahtjeve u postupku izrade prostornih planova na poziv nositelja izrade prostornog plana te vam dostavljamo zahtjev Grada Popovače, u prilogu, na nadležno postupanje.

S poštovanjem,



Na znanje:

- Grad Popovača, Upravni odjel za komunalni sustav i prostorno planiranje, Trg grofova Erdödyja 5, 44317 Popovača

DOSTAVITI:

1. Naslovu,
2. U spis predmeta.



REPUBLIKA HRVATSKA  
MINISTARSTVO UNUTARNJIH POSLOVA  
RAVNATELJSTVO CIVILNE ZAŠTITE  
PODRUČNI URED CIVILNE ZAŠTITE ZAGREB  
SLUŽBA CIVILNE ZAŠTITE SISAK

KLASA: 350-02/21-01/76  
URBROJ: 511-01-364-21-2  
Sisak, 1. travnja 2021.



SISAČKO-MOSLAVAČKA ŽUPANIJA GRAD POPOVAČA UPRAVNI ODJEL ZA KOMUNALNI SUSTAV I PROSTORNO PLANIRANJE		
Primljeno:	06-04-2021	
Klasifikacijska oznaka	Org. jed.	
351-01/20-01/34		
Uredžbeni broj	Pril.	Vrij.
511-21-12		

GRAD POPOVAČA  
Trg grofova Erdodya 5  
44317 Popovača

**PREDMET: Smjernice za izradu IX. izmjena i dopuna  
Prostornog plana uređenja Grada Popovača,  
- dostavljaju se**

**Veza:** KLASA:361-01/20-01/34, URBROJ:2176/16-04/2-21-5, od 26.03.2021. godine

Poštovana/i,

Pri izradi IX. Izmjena i dopuna Prostornog plana uređenja Grada Popovača potrebno je uvrstiti podatke iz područja sustava civilne zaštite:

- sukladno Zakonu o sustavu civilne zaštite (N.N. broj: 82/15, 118/18, 31/20 i 20/21),
- uzbunjivanje - sukladno Pravilniku o postupku uzbunjivanja stanovništva (N.N. broj: 69/16).

S poštovanjem,



VODITELJU  
Željko Prpić, prof.

SISAČKO-MOSLOVAČKA ŽUPANIJA  
GRAD POPOVAČA  
UPRAVNI ODJEL ZA KOMUNALNI SUSTAV I PROSTORNO PLANIRANJE  
Trg grofova Erdodyja 5  
441317 Popovača

Primljeno: 14-04-2021	
Klasifikacijska oznaka	Org. jed.
361-01/20-01/34	
Urudžbeni broj	Pril. Vrij.
383-21-17	

Klasa 700/21-16/48

Ur. broj 3-200-002-01/IV-21-02

DATUM: 07. travnja 2021.

PREDMET: IX. Izmjene i dopune Prostornog plana uređenja Grada Popovače  
-dostava podataka na upit

Poštovani,

U skladu sa Vašim zahtjevom: Klasa: 361-01/20-01/34, Ur. Broj: 2176/16-04/2-21-5 po predmetu dostave odluke o IX. Izmjenama i dopunama Prostornog plana uređenja Grada Popovače, postupajući prema odredbama Zakona o energiji (NN 120/12, 14/14, 95/15, 102/15), Zakona o tržištu električne energije (NN 23/13, 95/15, 102/15, 68/18) kojim se uređuju elektroenergetske djelatnosti u RH, članak 1, stavak 3 i članak 8 i sukladno odredbama Zakona o prostornom uređenju (čl. 90.), temeljem dostavljenih kartografskih prikaza do sada važećih Prostorno planskih dokumenata Grada Popovače, obavljenog pregleda tekstualnog dijela i druge stručne dokumentacije i prikupljenih saznanja o stvarnom stanju u prostoru, Hrvatski operator prijenosnog sustava d.o.o., Sektor za razvoj, priključenja, izgradnju i upravljanje imovinom u sklopu svojih nadležnosti, donosi sljedeće:

## OČITOVANJE

Predmetno očitovanje dostavljamo Vam kao općinskom tijelu koje izrađuje Plan, provodi pripreme radnje, postupke koje prethode donošenju IX. Izmjena i dopuna Prostornog plana uređenja Grada Popovače i obavlja koordinaciju prema ostalim tijelima sudionicima izrade i prihvaćanja Plana.

Pregledom tekstualnog dijela važećeg PPU Grada Popovače, uvidom u odredbe za provođenje, te grafičkog dijela PPUG-a (karta 1. Namjena površina i karta br. 3.4. Elektroenergetika) kao i neposrednim konzultacijama, obzirom na objekte prijenosne mreže (dalekovodi i transformatorske stanice napona 110, 220 i 400 kV) koji se nalaze u našoj nadležnosti, utvrdili smo sljedeće:

1. Uvidom u pogonsku i tehničku dokumentaciju Prijenosnog područja Zagreb, utvrđeno je da su postojeći dalekovodi (DV):

- DV 400 kV TS Ernestinovo –TS Žerjavinec
- DV 220 kV TS Međurić – TE Sisak
- DV 110 kV EVP Ludina – TS Kutina
- DV 110 kV TE Sisak – TS Kutina

UPRAVA DRUŠTVA • Predsjednik Uprave Tomislav Plavšić • Članovi Dejan Liović • Zlatko Visković



- DV 110 kV TE Sisak – TS Međurić

precizno ucrtani u kartografske prikaze važećeg prostornog plana PPU Grada Popovače. Isto tako utvrđeno je da iznad navedeni visokonaponski dalekovodi nisu precizno uneseni u tekstualni dio plana-Odredbu za provođenje, te ih je potrebno navesti punim nazivom na odgovarajuće mjesto u tekstualnom dijelu plana Planu.

2. Pregledom planske i projektne dokumentacije utvrđeno je da se u granicama obuhvata Grada Popovače planira izgradnja novog dalekovoda – PL DV 2x400 kV TS Veleševac –TS Razbojište. Utvrđeno je da je planirani dalekovod DV 2x400 kV TS Veleševac –TS Razbojište uredno tekstualno opisan u Odredbama za provedbu i da je isti precizno ucrtan u kartografskom prikazu važećih Izmjena i dopuna PPU Grada Popovače (karta br.3.4. Elektroenergetika).
3. U čl. 81., naslova Elektroopskrba, navode se i utvrđuju vrijednosti zaštitnih koridora za postojeće i planirane infrastrukturne građevine dalekovoda. Vrijednost zaštitnih koridora potrebno je za postojeće i planirane dalekovode specificirati sukladno njihovim različitim naponskim nivoima, a sa ciljem usklađenja sa čl. 222 Mrežnih pravila prijenosnog sustava (NN br. 67/2017 i 128/20).

Vrsta i nazivni napon prijenosnog voda	Tip prijenosnog voda	Najmanja širina zaštićenog pojasa (lijevo i desno od uzdužne osi prijenosnog voda)	
		Postojeći vodovi	Planirani vodovi
Nadzemni 110 kV	Jednostruki	20 m	25 m
	Dvostruki	25 m	30 m
Nadzemni 220 kV	Jednostruki	25 m	30 m
	Dvostruki	30 m	35 m
Nadzemni 400 kV	Jednostruki	35 m	40 m
	Dvostruki	40 m	50 m

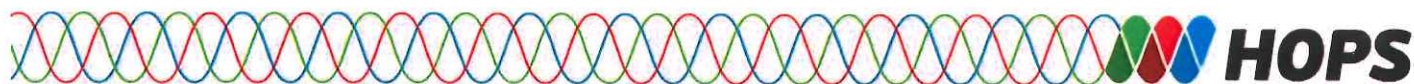
Ispod navedene tablice potrebno je dodati tekst: "...tijelo koje vodi upravni postupak izdavanja dozvola za zahvat u prostoru (provođenje dokumenata prostornog uređenja) i dozvola za gradnju građevina u zaštitnom koridoru dalekovoda ili prostoru u okruženju transformatorske stanice dužno je zatražiti posebne uvjete gradnje od nadležnog elektroprivrednog poduzeća/tvrtke (Hrvatski operator prijenosnog sustava ili operator distribucijskog sustava) u čijoj se nadležnosti nalazi postojeći ili planirani dalekovod/kabel ili transformatorska stanica..."

Za sve dodatne informacije, dostavu dokumentacije, konzultacije koje su vezane uz predmetno očitovanje, možete se na e-mail adresu: [ppiug@hops.hr](mailto:ppiug@hops.hr).

U slučaju vašeg možebitnog odgovora molimo da se pozovete na Klasu: 700/21-16/48.

**NAPOMENA:** Ovo očitovanje o prostorno planskom dokumentu i planiranim aktivnostima Hrvatskog operatora prijenosnog sustava d.o.o. odnosi se na objekte prijenosne mreže (dalekovodi i transformatorske stanice napona 110, 220 i 400 kV). U svrhu kompletiranja Vašeg zahtjeva, slično očitovanje je potrebno zatražiti od nadležnih organizacijskih cjelina HEP-a:

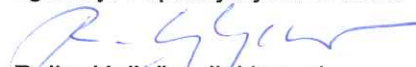
**HEP – Operator distribucijskog sustava d.o.o.**  
**Elektra Križ**  
**Trg Svetog Križa 7, 10 314 Križ**



i to za vodove i postrojenja koji se nalaze u okviru njihove nadležnosti, a koji su prisutni u granicama obuhvata Prostornog plana uređenja Grada Popovače.

S poštovanjem,

Direktor Sektora za razvoj, priključenja,  
izgradnju i upravljanje imovinom



Rajko Uglješa, dipl.ing. el.



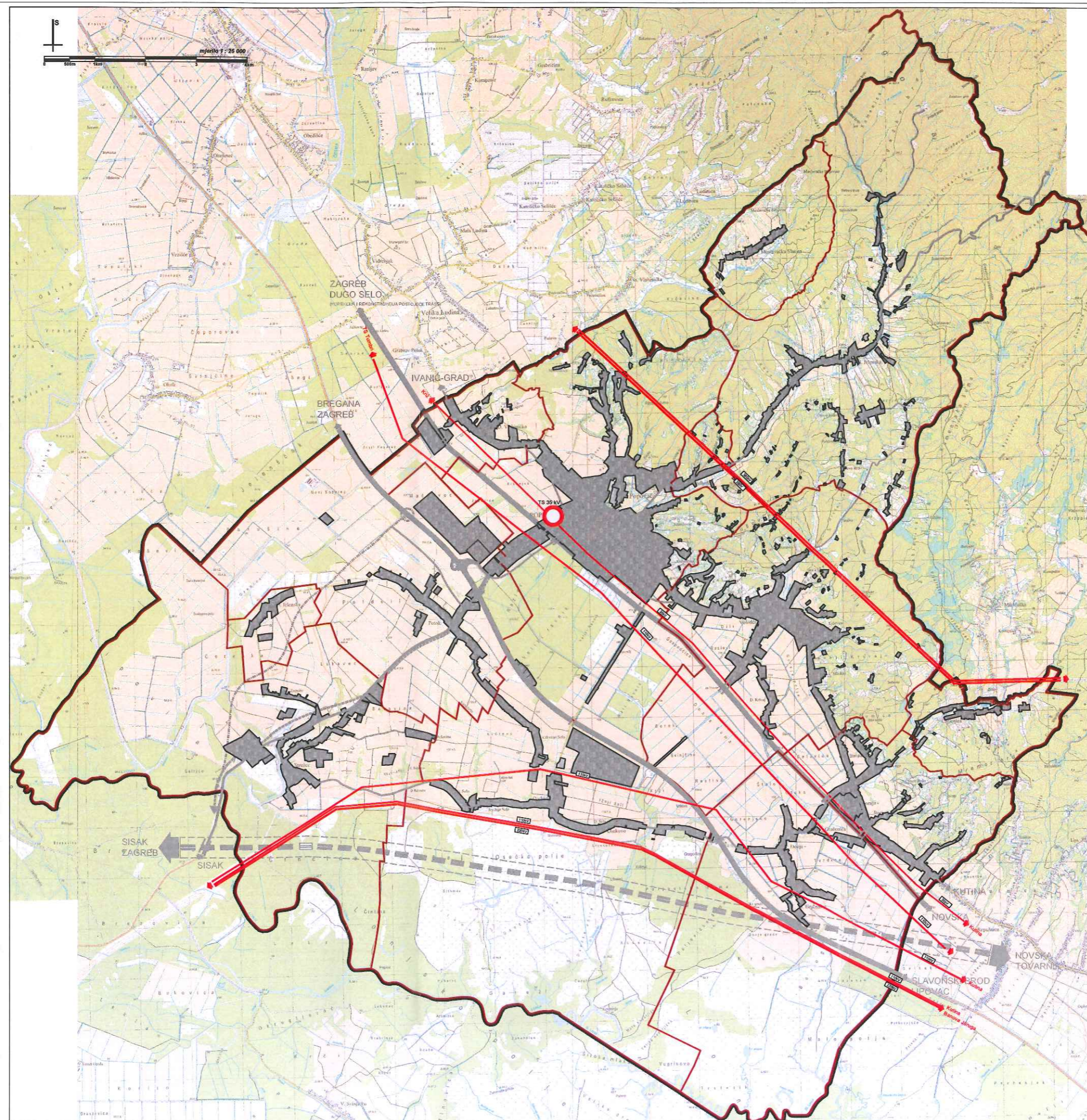
Prilog:

1. Važeći Prostorni plan uređenja Grada Popovače, karta br. 3.4. Elektroenergetika, van mjerila

Preslik: - Arhiva

Na znanje putem interne e-aplikacije:

1. Sektor za razvoj, priključenje, izgradnju i upravljanje imovinom, Ured direktora
2. Odjel za prostorno planiranje i izdavanje posebnih uvjeta
3. Prijenosno područje Zagreb, Ured direktora
4. Prijenosno područje Zagreb, Služba za upravljanje
5. Prijenosno područje Zagreb, Odjel za nadzemne i kabelske vodove



REPUBLIKA HRVATSKA  
SISAČKO - MOSLAVAČKA ŽUPANIJA  
**GRAD POPOVAČA**

Službeni izrađivač:  
APE d.o.o. za arhitekturu, planiranje i ostale poslovne djelatnosti  
Opatjska 61, 10000 Zagreb | www.apc.hr

**VIII. IZMJENE I DOPUNE  
PROSTORNOG PLANA UREĐENJA  
GRADA POPOVAČE**

**3. INFRASTRUKTURNI SUSTAVI I MREŽE  
3.4. ELEKTROENERGETIKA**

- TERITORIJALNE I STATISTIČKE GRANICE
- GRANICA SISAČKO-MOSLAVAČKE ŽUPANIJE
  - OBLUHAT PROSTORNOG PLANA UREĐENJA GRADA POPOVAČE
  - GRANICA GRADA POPOVAČE
  - GRANICA NASELJA
  - GRANICA GRAĐEVINSKOG PODRUČJA

**INFRASTRUKTURNI SUSTAVI I MREŽE  
ENERGETSKI SUSTAV  
ELEKTROENERGETIKA  
TRANSFORMATORSKA I RASKLOPNA POSTROJENJA**

- TS 35/10 kV
- ELEKTROPRIJENOSNI UREĐAJI
- DALEKOVOD 380 kV
  - DALEKOVOD 220 kV
  - DALEKOVOD 110 kV
  - DALEKOVOD 35 kV

- PROMETNA INFRASTRUKTURA
- AUTOCESTA
  - DRŽAVNE I ŽUPANIJSKE CESTE
  - POVRŠINE INFRASTRUKTURNIH SUSTAVA

Županija:	SISAČKO-MOSLAVAČKA	Grad:	POPOVAČA
Naziv prostornog plana:			
VIII. IZMJENE I DOPUNE PROSTORNOG PLANA UREĐENJA GRADA POPOVAČE			
Naziv katografskog prikaza:			
INFRASTRUKTURNI SUSTAVI I MREŽE ELEKTROENERGETIKA			
Broj katografskog prikaza:	3.4.	Mjerilo katografskog prikaza:	1:25.000
Odobio u ime Grada:	Službena oznaka Grada Poževa br. 1917.	Odobio predstavnički tijelo u Anketnom planu:	Službena oznaka Grada Poževa br. 216.
Termin raspisa (datum objave):	1. svibnja 2018.	Termin izrade projekta:	1. svibnja 2018.
Osobnost izrađivača (M.P.):	IVANA NIKOLIĆ JEŽ, dipl.ing. građ.	Osobnost osobe koja je izradila plan:	M.P.
Priloga su priloženi:			
Mjerenje na terenu prijedlog plana 3/3 Zaveli za prostorno uređenje Sisačko-moslavačke županije Glas: 359-02/17-01/09. Urednj: 2176-117-63-16-07 od 18. travnja 2018. godine.			
Priloga su priloženi:			
MIRELA ČORDAŠ, dipl.ing. arh.			
Osobnost stručnjaka iz oblasti arhitekture i ostale poslovne djelatnosti:			
NINA BOŽIĆ, dipl.ing. arh.			
NINA ČARAPAR, ing. građ.			
Sadržaj i opis plana:			
MIRELA ČORDAŠ, dipl.ing. arh.		VLATKA ŽUREC, mag.ing. arh.	
SANDRA JAVOREC, dipl.ing. arh.		MARIJANA ŽILJEVIĆ, mag.ing. arh.	
IVANA PANCIRIĆ, dipl.ing. arh.		JULKA BELGIŠKA, dipl.ing. arh.	
Priloga su priloženi:			
M.P.			
NINA KEŠER, mag.ing. arh.			
Priloga su priloženi:			
M.P.			

**ELEKTRA KRIŽ**

10314 KRIŽ, Trg Svetog Križa 7

TELEFON 0800 300 407

TELEFAKS 01 2887 649

POŠTA 10314 Križ, P.P. 15 SERVIS

IBAN HR9623600001501845568 – naplata mrežarine

HR7923600001500033429 – naplata EE. suglasnosti

HR0223600001400164973 – naplata ostalo

HR8423600001502624209 – ostale usluge

E-MAIL info.dpkriž@hep.hr

**Grad Popovača****Upravni odjel za komunalni sustav i  
prostorno planiranje****Trg grofova Erdodyja 5****44317 Popovača**

NAŠ BROJ I ZNAK 4007/400700101/1933/21BK

VAŠ BROJ I ZNAK KLASA: 361-01/20-01/34  
URFBROJ:2176/16-04/2-21-5

PREDMET IX. Izmjena i dopuna PPUG Popovača

DATUM 31.03.2021.

na osnovu Vašeg zahtjeva KLASA: 361-01/20-01/34 URBROJ: 2176/16-04/2-21-5 od 26.03.2021. dostavljamo Vam tražene zahtjeve za izradu IX. Izmjena i dopuna Prostornog plana uređenja Grada Popovače.

Za potrebe elektroopskrbe PPUG Popovača potrebno je uz sve prometnice planirati koridor za polaganje elektroenergetskih srednjenaponskih kabela, odnosno koridor za izgradnju kabelske srednjenaponske ili niskonaponske mreže.

Zaštitni koridori elektroenergetskih vodova pojedinih nazivnih napona dani su u tablici.

Elektroenergetski vod	Zaštitni koridor
35 kV – postojeća trasa	10m (5+5)
35 kV – planirana trasa	30m (15+15)
10 kV – postojeća trasa	10m (5+5)
10 kV – planirana trasa	20m (10+10)

U zaštitnim koridorima elektroenergetskih vodova iznimno je dozvoljeno građenje uz poštivanje Pravilnika o tehničkim normativima za izgradnju nadzemnih elektroenergetskih vodova nazivnog napona od 1kV do 400kV, Pravilnika o tehničkim normativima za izgradnju nadzemnih elektroenergetskih vodova (nazivnog napona do 1kV) i dostavu Idejnog projekta na uvid i suglasnost u HEP ODS d.o.o., Elektru Križ. Posebni uvjeti građenja izdaju se pojedinačno, ovisno o vrsti objekta, a prema postojećim tehničkim propisima.

Potrebno je u provedbenim odredbama tekstualnog dijela PPUG Popovača ugraditi slijedeću odredbu:

**Lokacije i koridori novih/planiranih elektroenergetskih objekta distributivnih napona 0,4, 10, 20 i 35 kV utvrditi će se prostornim planovima užih područja i/ili razradom projektne dokumentacije u skladu sa dobivenim posebnim uvjetima.**

**ČLAN HEP GRUPE**

• UPRAVA DRUŠTVA • DIREKTOR • NIKOLA ŠULENTIĆ •

• TRGOVAČKI SUD U ZAGREBU MBS 080434230 • MB 1643991 •  
• OIB 46830600751 • UPLAĆEN TEMELJNI KAPITAL 699.436.000,00 HRK •  
• www.hep.hr •



Za potrebe izgradnje energetske građevine na obnovljive izvore, potrebno je u tekstualnom dijelu ugraditi odredbu o mogućnosti izgradnje susretnih objekata i spojne elektroenergetske infrastrukture (dalekovode) između tih objekata i postrojenja u nadležnosti HEP ODS d.o.o. Posebni uvjeti građenja za izgradnju objekata obnovljivih izvora energije izdaju se pojedinačno, ovisno o vrsti objekta, a prema postojećim tehničkim propisima od strane HEP ODS d.o.o., Elektre Križ.

U prilogu dopisa dostavljamo Vam ucrtane trase vodova sa ažuriranim podacima za 10(20)kV i 35kV mreže i pripadnim transformatorskim stanicama. Ucrtane trase i lokacije trafostanica su približno točan shematski prikaz u prostoru.

S poštovanjem!

DIREKTOR:

  
Željko Sokodić, dipl.ing.el.

HEP - Operator distribucijskog sustava d.o.o. ZAGREB  
DISTRIBUCIJSKO PODRUČJE 1  
ELEKTRA KRIŽ

  
Dostaviti :

1. Podnosiocu zahtjeva
2. SRIPIM, Odjel za realizaciju investicijskih projekata

Privitka:

1. Cd sa trasom naših vodova

#### ČLAN HEP GRUPE

• UPRAVA DRUŠTVA • DIREKTOR • NIKOLA ŠULENTIĆ •

• TRGOVAČKI SUD U ZAGREBU MBS 080434230 • MB 1643991 •  
• OIB 46830600751 • UPLAČEN TEMELJNI KAPITAL 699.436.000,00 HRK •  
• [www.hep.hr](http://www.hep.hr) •



SISAČKO-MOSLAVAČKA ŽUPANIJA  
GRAD POPOVAČA  
UPRAVNI ODJEL ZA KOMUNALNI SUSTAV I PROSTORNO PLANIRANJE

Primljeno: 02-04-2021		
Klasifikacijska oznaka	Org. jed.	
361-01/20-01/34		
Uredžbeni broj	Pril.	Vrij.
376-21-10		

KLASA: 350-05/21-01/119  
URBROJ: 376-05-3-21-02  
Zagreb, 29. ožujka 2021.

Republika Hrvatska  
Sisačko-Moslavačka županija  
Grad Popovača  
Upravni odjel za komunalni sustav i prostorno planiranje  
Trg Grofova Erdodyja 5  
44317 Popovača

**Predmet: Grad Popovača**  
IX. IZMJENE I DOPUNE PPU GRADA POPOVAČE  
**zahtjevi – smjernice za izradu**

Veza: Vaš dopis KLASA: 361-01/20-01/34, URBROJ: 2176/16-04/2-21-5, od 26. ožujka 2021.

Poštovani,

temeljem vašega zahtjeva obavještavamo vas da je prema odredbi čl. 3. Zakona o elektroničkim komunikacijama (NN br. 73/08, 90/11, 133/12, 80/13, 71/14 i 72/17; dalje: ZEK), elektronička komunikacijska infrastruktura, obavljanje djelatnosti elektroničkih komunikacijskih mreža i usluga, prostorno planiranje, gradnja, održavanje, razvoj i korištenje elektroničkih komunikacijskih mreža, elektroničke komunikacijske infrastrukture i druge povezane opreme te upravljanje i uporaba radiofrekvencijskog spektra, adresnog i brojevnog prostora, kao prirodno ograničenih općih dobara, od interesa su za Republiku Hrvatsku i da se prema odredbi iz čl. 25. st. 2. ZEK-a elektronička komunikacijska infrastruktura mora planirati u dokumentima prostornog uređenja. Temeljem odredbi čl. 25. st. 3. ZEK-a, Hrvatska regulatorna agencija za mrežne djelatnosti (dalje: HAKOM) u postupku donošenja dokumenata prostornog uređenja donosi prethodno mišljenje kojim se potvrđuje da se dokumentom prostornog uređenja uređuje gradnja elektroničke komunikacijske infrastrukture i druge povezane opreme u skladu s pravilnicima ZEK-a i u skladu s Uredbom o mjerilima razvoja elektroničke komunikacijske infrastrukture i druge povezane opreme (NN br. 131/12 i 92/15). Također, temeljem odredbi iz čl. 25. st. 11. ZEK-a, HAKOM utvrđuje i izdaje zahtjeve i mišljenja u postupku izrade i donošenja dokumenata prostornog uređenja.

Sukladno odredbama iz čl. 76. Zakona o prostornom uređenju (NN br. 153/13) prostorni plan općine određuje koridore infrastrukture značajne za grad, odnosno općinu, dakle određuje i koridore elektroničke komunikacijske infrastrukture. U skladu s prethodno navedenim zakonskim odredbama predmetni PPU treba sadržavati smjernice za izgradnju nove i rekonstrukciju-širenje postojeće elektroničke komunikacijske infrastrukture kako slijedi:

Novu elektroničku komunikacijsku infrastrukturu za pružanje javnih komunikacijskih usluga putem elektroničkih komunikacijskih vodova, odrediti planiranjem koridora primjenjujući slijedeća načela:



- za gradove i naselja gradskog obilježja: podzemno u zoni pješačkih staza ili zelenih površina;
- za ostala naselja: podzemno i/ili nadzemno u zoni pješačkih staza ili zelenih površina;
- za međunarodno, magistralno i međumjesno povezivanje: podzemno slijedeći koridore prometnica ili željezničkih pruga. Iznimno kada je to moguće, samo radi bitnog skraćivanja trasa, koridor se može planirati i izvan koridora prometnica ili željezničkih pruga vodeći računa o pravu vlasništva.
- Za izgrađenu elektroničku komunikacijsku infrastrukturu za pružanje javnih komunikacijskih usluga putem elektroničkih komunikacijskih vodova planirati dogradnju, odnosno rekonstrukciju te eventualno proširenje radi implementacije novih tehnologija i/ili kolokacija odnosno potreba novih operatora, vodeći računa o pravu zajedničkog korištenja od strane svih operatora.
- Novu elektroničku komunikacijsku infrastrukturu za pružanje komunikacijskih usluga putem elektromagnetskih valova, bez korištenja vodova, odrediti planiranjem postave baznih stanica i njihovih antenskih sustava na antenskim prihvata na izgrađenim građevinama i rešetkastim i/ili jednocjevnim stupovima u gradovima, naseljima i izvan njih, bez detaljnog definiranja (točkastog označavanja) lokacija različito za:
  - gradove i gusto naseljena područja ili njihove dijelove i to posebno za brdovita i posebno za ravničasta područja;
  - ostala naselja i to posebno za brdovita i posebno za ravničasta područja;
 vodeći računa o mogućnosti pokrivanja tih područja radijskim signalom koji će se emitirati radijskim sustavima smještenim na te antenske prijvate (zgrade i/ili stupove) uz načelo zajedničkog korištenja od strane svih operatora-koncesionara, gdje god je to moguće.

Prostorni planovi ne smiju sadržavati nazive tvrtki (operatora), uređaja i nazivlja kojima bi se moglo narušiti pravo na ravnopravno tržišno natjecanje.

Podatke o postojećoj elektroničkoj komunikacijskoj infrastrukturi u zoni obuhvata plana kao i podatke o pokrivenosti područja radijskim signalom operatora pokretnih komunikacija, projektant-planer prikuplja od nadležnog ureda za katastar, operatora za pružanje elektroničkih komunikacijskih usluga uz uporabu radiofrekvencijskog spektra i operatora za pružanje elektroničkih komunikacijskih usluga putem elektroničkih komunikacijskih vodova. Popis u pravitku.

Prije prihvaćanja Konačnog prijedloga PPU-a, nositelj izrade dužan je pribaviti mišljenje HAKOM-a.

S poštovanjem,

HRVATSKA REGULATORNA AGENCIJA  
 ZA MREŽNE DJELATNOSTI  
 Roberta Frangeša Mihanovića  
 4 Z A G R E B  
 RAVNATELJ  
 od. *Miran Gosta*  
 mr.sc. Miran Gosta

Privitak (1)

1. Popis operatora

Dostaviti:

1. Naslovu preporučeno



POPIS OPERATORA ZA PRUŽANJE ELEKTRONIČKIH KOMUNIKACIJSKIH USLUGA PUTEM ELEKTRONIČKIH  
KOMUNIKACIJSKIH VODOVA

1	HRVATSKI TELEKOM d.d.	Harambašićeva 39	10000 Zagreb	052 621 477	Odjel za elektroničko komunikacijsku infrastrukturu (EKI) Web sučelje: <a href="https://eki-zahitjevi.t.ht.hr">https://eki-zahitjevi.t.ht.hr</a>
2	OT-OPTIMA TELEKOM d.d.	Bani 75a, Zagreb	10010 Zagreb	01 5554 559	Odsjek za upravljanje mrežnom infrastrukturom Web sučelje: <a href="https://eki-izjave.optinet.hr">https://eki-izjave.optinet.hr</a>
3	A1 Hrvatska d.o.o.	Vrtni put 1, Zagreb	10000 Zagreb	01/4691 884	Odjel fiksne pristupne mreže <a href="mailto:infrastruktura@A1.hr">infrastruktura@A1.hr</a>

**POPIS KONCESIONARA ZA PRUŽANJE ELEKTRONIČKIH KOMUNIKACIJSKIH  
USLUGA UZ UPORABU RF SPEKTRA**

	<b>NAZIV KONCESIONARA</b>	<b>ADRESA</b>	<b>KONTAKT OSOBA</b>	<b>TEL/FAX</b>	<b>E-MAIL</b>
1.	TELEMACH HRVATSKA d.o.o.	Josipa Marohnića 1 ZAGREB	MILAN PUHALO	tel: 01/ 6328 326 095/ 6328 326	milan.puhalo@tele2.com
2.	HRVATSKI TELEKOM d.d.	Radnička cesta 21 10 000 ZAGREB	GORAN TOPLEK	tel: 01/ 4983 000 098 233 458	goran.toplek@t.ht.hr
3.	A1 Hrvatska d.o.o.	Vrtini put 1 ZAGREB	DAMIR DIJANIĆ	tel: 021/ 4691 810 091/ 469 1810	d.dijanic@A1.hr



**HRVATSKE VODE**  
VODNOGOSPODARSKA ISPOSTAVA  
ZA MALI SLIV „LONJA – TREBEŽ“  
44320 Kutina, Stjepana Radića 7b

Telefon: 044/683001  
SISAČKO-MOSLAVACKA ŽUPANIJA  
G R A P 044/684029  
UPRAVNI ODJEL ZA KOMUNALNI SUSTAV I PROSTORNO PLANIRANJE

Primljeno: 17-05-2021		
Klasifikacijska oznaka	Org. jed.	
361-01/20-01/34		
Urudžbeni broj	Pril.	Vrij.
374-21-25		

KLASA: 350-02/06-01/0000007  
URBROJ: 374-3109-1-21-79  
Datum: 13.05.2021

GRAD POPOVAČA  
Upravni odjel za komunalni sustav i prostorno planiranje  
Trg grofova Erdodyja 5, Popovača

Predmet: IX. Izmjene i dopune Prostornog plana uređenja Grada Popovače  
- primjedbe i prijedlozi

Dostavljamo Vam primjedbe i prijedloge na IX. Izmjene i dopune Prostornog plana uređenja Grada Popovače:

- Prostorni plan treba biti usklađen sa važećim Zakonom o vodama (Narodne novine 66/19) i svim drugim zakonskim i podzakonskim propisima iz područja vodnoga gospodarstva,
- Kod korekcija i eventualnih proširenja građevinskih područja naselja potrebno je ugraditi ograničenja radi očuvanja i održavanja regulacijskih, zaštitinih, građevina za melioracijsku odvodnju i drugih vodnih građevina, a radi spriječavanja pogoršanja vodnog režima, a sve sukladno članku 141. Zakona o vodama (Narodne novine 66/19),
- Sve vodotoke, vodne površine i vodne resurse može se koristiti i uređivati u skladu s planskom dokumentacijom Hrvatskih voda: Strategijom upravljanja vodama, Višegodišnjim programima gradnje 2013.-2023., Planom upravljanja vodnim područjima za razdoblje 2016.-2021, te strateškim studijama o utjecaju navedenih planova na okoliš.

S poštovanjem,

Voditelj vodnogospodarske ispostave:

Miroslav Petravić, dipl.ing.građ.



Dostaviti:

1. Naslovu
2. VGO Sava, Služba zaštite od štetnog djelovanja voda, Šetalište braće Radić 22, 35 000 Slavonski Brod
3. Arhiva



076373306



# HRVATSKE VODE

VODNOGOSPODARSKI ODJEL  
ZA SREDNJU I DONJU SAVU  
SLUŽBA KORIŠTENJA VODA

SISAČKO-MOSLAVAČKA ŽUPANIJA  
GRAD POPOVAČA

Telefon: 01/6307-451  
Telefax: 01/6154-479

KLASA: 350-02/06-01/0000007  
URBROJ: 374-21-2-21-78  
Zagreb, 27.travnja 2021. godine

UPRAVNI ODJEL ZA KOMUNALNI SUSTAV I PROSTORNO PLANIRANJE		
Primljeno: 03-05-2021		
Klasifikacijska oznaka	Org. jed.	
201-01/20-01/37		
Uredžbeni broj	Prih.	Vrij.
374-21-27		

GRAD POPOVAČA  
UPRAVNI ODJEL ZA KOMUNALNI SUSTAV I  
PROSTORNO UREĐENJE  
Trg grofova Erdodyja 5  
44317 Popovača ✓

**Predmet:** PPU Grada Popovače – IX. izmjene i dopune  
- dostava podataka

Vaša veza: KLASA: 361-01/20-01/34

Poštovani,

Dostavljamo Vam podatke za izradu IX. izmjena i dopuna Prostornog plana uređenja Grada Popovače vezane uz korištenje voda.

Na području Grada Popovače u naseljima Osekovo i Ravnik nalaze se crpilišta za javnu vodoopskrbu: Osekovo i Ravnik koja su u nadležnosti JIVU Moslavina d.o.o., Kutina.

Za crpilište Osekovo vrijedi *Odluka o zaštiti izvorišta Osekovo* od 19. studenog 2014. godine, a za crpilište Ravnik vrijedi *Odluka o zaštiti izvorišta „Crpilišta Ravnik“* od 16. prosinca 2010. godine.

U skladu s važećom zakonskom regulativom Grad Popovača dužan je postojeću Odluku o zaštiti izvorišta „Crpilišta Ravnik“ novelirati ili donijeti novu.

Predmetnim prostornim planom potrebno je naznačiti prostor za zaštitu crpilišta Osekovo i Ravnik.

Predlažemo da se, što se tiče pravaca magistralnih vodoopskrbnih cjevovoda i usklađenja postojećeg i planiranog stanja vodoopskrbe na području Grada Popovače, konzultirate s nadležnim javnim isporučiteljima vodnih usluga.



076283124

Također predlažemo da se u tekstu predmetnog Plana napomene sljedeće:

*„Kod izgradnje novih ili rekonstrukcije postojećih građevina za javnu vodoopskrbu, trase, koridori i površine, određeni ovim planom, mogu se mijenjati radi prilagodbe tehničkim rješenjima, imovinsko-pravnim odnosima i stanju na terenu. Promjene ne mogu biti takve da onemoguće izvedbu cjelovitog rješenja predviđenog ovim planom.“*

Molimo da napomenete izrađivaču predmetnog Plana da je, u dijelu koji se tiče navodnjavanja, dužan provjeriti podatke u Sisačko-moslavačkoj županiji koja je kao naručitelj izradila *Plan navodnjavanja Sisačko-moslavačke županije* u lipnju 2008. godine.

Voditeljica Službe korištenja voda

Gabriela Braun Jelašić, dipl. ing. građ.

Na znanje:

1. Služba 21-1, Slavonski Brod
2. Služba 21-2, Zagreb
3. Pismohrana, ovdje



076283124



Sektor za pripremu, građenje i rekonstrukciju  
Odjel za strateško planiranje  
KLASA: 350-02/12-01/208  
URBROJ: 345-400-440/160-21-20  
Zagreb, 13. 4. 2021.

<b>SISAČKO-MOSLAVAČKA ŽUPANIJA</b>		
<b>GRAD POPOVAČA</b>		
UPRAVNI ODJEL ZA KOMUNALNI SUSTAV I PROSTORNO PLANIRANJE		
Primljeno: 21-04-2021		
Klasifikacijska oznaka	Org. jed.	
361-01/20-01/34		
Urudžbeni broj	Pril.	Vrij.
375-21-22		

**REPUBLIKA HRVATSKA**  
**SISAČKO-MOSLAVAČKA ŽUPANIJA**  
**GRAD POPOVAČA**  
Upravni odjel za prostorno planiranje  
i komunalni sustav  
Trg grofova Erdodya 5  
44 317 POPOVAČA

**Predmet: IX. izmjene i dopune Prostornog plana uređenja Grada Popovače**  
**- zahtjevi za izradu, daju se**

Zaprimili smo Vaš dopis, KLASA: 361-01/20-01/34, URBROJ: 2176/16-04/2-21-5 od 26. ožujka 2021. godine, uz koji ste priložili Odluku o izradi IX. Izmjena i dopuna Prostornog plana uređenja Grada Popovače i pozvali nas da dostavimo svoje zahtjeve za izradu predmetnog prostornog plana.

U skladu s člankom 92. Zakona o prostornom uređenju („Narodne novine“ broj 153/13, 65/17, 114/18, 39/19 i 98/19) i člankom 82. Zakona o cestama („Narodne novine“ broj 84/11, 22/13, 54/13, 148/13, 92/14 i 110/19) Hrvatske ceste d.o.o. iznose sljedeće zahtjeve za izradu prostorno-planske dokumentacije u dijelu Plana vezanom uz cestovnu infrastrukturu državnog značenja:

#### Postojeće stanje

Temeljem Odluke o razvrstavanju javnih cesta („Narodne novine“ broj 18/21) područjem Grada Popovače prolazi državna cesta **DC36** Karlovac (A1/D1) - Pokupsko (D31) - Gladovec Pokupski (D31) - Žažina (D30) - Sisak - Popovača (Ž3124), koju je potrebno ucrtati i označiti kao državnu cestu u skladu s važećom Odlukom o razvrstavanju javnih cesta.

Za planirane priključke na državnu cestu ili rekonstrukciju postojećih priključaka potrebno je izraditi projektnu dokumentaciju u skladu s Pravilnikom o uvjetima za projektiranje i izgradnju priključaka i prilaza na javnu cestu („Narodne novine“ broj 95/14) te ishoditi suglasnost Hrvatskih cesta d.o.o. u skladu s člankom 51. Zakona o cestama („Narodne novine“ broj 84/11, 22/13, 54/13, 148/13, 92/14 i 110/19).

U cilju zaštite državne ceste potrebno je poštovati zaštitni pojas uz cestu u skladu s člankom 55. Zakona o cestama („Narodne novine“ broj 84/11, 22/13, 54/13, 148/13, 92/14 i 110/19).

Sve navedeno potrebno je upisati u Odredbe za provedbu PPUG-a.

Planovi razvitka cestovne infrastrukture državnog značenja

U obuhvatu PPU Grada Popovače planirana je brza cesta na pravcu: Popovača (A3) - Sisak - Glina - Slunj - Ogulin (A1). Za planiranu brzu cestu potrebno je osigurati koridor u širini od 150 m.

U prilogu dopisa dostavljamo vam odabranu varijantu trase brze ceste, u dwg-formatu na CD-u.

Na raspolaganju smo za sva dodatna pojašnjenja.

S poštovanjem

Direktor Sektora  
Darko Sošić, dipl.ing.grad.



U prilogu: - kao u tekstu  
Co:  
-Pismohrana



tel: +385 (0)1 453 4924

fax: +385 (0)1 3782 848

e-mail: boris.urosevic@hzinfra.hr

naš broj i znak: 3797/21,

vaš broj i znak:

datum: 19.04.2021.

REPUBLIKA HRVATSKA  
SISAČKO-MOSLAVAČKA ŽUPANIJA  
GRAD POPOVAČA

SISAČKO-MOSLAVAČKA ŽUPANIJA  
GRAD POPOVAČA  
UPRAVNI ODJEL ZA KOMUNALNI SUSTAV I PROSTORNO PLANIRANJE

Upravni odjel za komunalni sustav i  
prostorno planiranje

Popovača, Trg grofova Erdödyja 5

Primljeno: 21-04-2021		
Klasifikacijska oznaka	Org. jedinica	
201-01/20-01/34		
Urudžbeni broj	Pril.	Vrij.
576-21-21		

**Predmet: IX. izmjene i dopune Prostornog plana uređenja Grada Popovače**  
- dostavlja se

Poštovani,

Nastavno na Vaš dopis (Klasa: 361-01/20-01/34; Ur.broj: 2176/16-04/2-21-5 od 26.03.2021.) sa traženjem dostave zahtjeva za IX. izmjene i dopune Prostornog plana uređenja Grada Popovače očitujemo se kako slijedi:

U kartografskim prikazima br. 2 Korištenje i namjena prostora i 3.1. Infrastrukturni sustavi i mreže - Promet potrebno je ukloniti naznačene cestovne denivelacije Lipovica u km 38+624,07 i Voloder u km 46+188. Kod ŽCP-a Lipovica potrebno je ukloniti oznaku da se predmetni ŽCP ukida. U svrhu točnijeg definiranja namjene površina unutar građevinskih područja naselja dostavljamo situaciju predviđenog zahvata unutar područja Grada Popovače.

U tekstualnom dijelu plana, Odredbe za provođenje Članak 66., stavak 3, predlažemo preformulaciju:

"Radi zaštite prometnih koridora potrebno je čuvati koridor ukupne širine 100 m mjereno simetrično na os postojeće trase pruge (50+50 m), dok je na dijelovima trase koji se ne rekonstruiraju (samo dogradnja drugog kolosijeka uz postojeći) potrebno čuvati koridor ukupne širine 80 m mjereno simetrično na os postojeće pruge (40+40 m)."

S poštovanjem,

DIREKTOR SEKTORA ZA RAZVOJ, PRIPREMU I  
PROVEDBU INVESTICIJA I EU FONDOVA

Mirko Franović, dipl.inž.građ.



-privitak: kao u tekstu

SISAČKO-MOSLAVAČKA  
GRAD POPOVAČA  
UPRAVNI ODJEL ZA KOMUNALNI SUSTAV I PROSTORNO PLANIRANJE

Primljeno: 07 -04- 2021			
Klasifikacijska oznaka		Org. jed.	
361-01/20-01/34			
Urudžbeni broj		Pril.	Vrij.
383-2-13			

**plinacro**  
OPERATOR PLINSKOGA TRANSPORTNOG SUSTAVA d.o.o.

SISAČKO-MOSLAVAČKA ŽUPANIJA  
GRAD POPOVAČA  
Upravni odjel za prostorno planiranje i  
komunalni sustav  
Trg grofova Erdödyja 5  
44 317 Popovača

<b>plinacro</b> d.o.o.	
Savska 88A Zagreb	
Klasa:	PL/21-01/1117
Datum:	06 -04- 2021
UR. BR.:	R/P-21-02

PREDMET: IX. Izmjene i dopune Prostornog plana uređenja Grada Popovače  
– dostava podataka

Poštovani,

nastavno na zahtjev iz Vašeg dopisa Klasa: 361-01/20-01/34; Ur.br.: 2176/16-04/2-21-5 od 26. ožujka 2021. godine, dostavljamo Vam sljedeće očitovanje, kao i podatke.

U odnosu na prethodne (VIII.) liD PPU Grada Popovače Plinacro d.o.o. je izgradio **magistralni plinovod PČ Kozarac – MRS Lipovica DN 150/50** u koridoru postojećeg DN 80/50 te stavio u funkciju novu MRS Popovača, a staru demontirao.

Izvršena je revitalizacija **magistralnog plinovoda Kozarac – Stružec DN 200/50** na način da se u postojeću cijev plinovoda DN 200 uvlačila nova cijev DN 150, osim u dijelovima gdje je to bilo tehnički neizvedivo.

Plinacro d.o.o. je također ishodio lokacijske dozvole s klauzulom pravomoćnosti za izgradnju magistralnih plinovoda Kozarac – Sisak i Kozarac – Slobodnica, čija je izgradnja planirana „Desetogodišnjim planom razvoja plinskog transportnog sustava Republike Hrvatske 2018.-2027.“.

U predmetne liD PPUG, potrebno je također uvrstiti da Plinacro d.o.o. na području oko Kozarca planira rekonstrukciju oba plinska čvora i pripadajućih postojećih magistralnih plinovoda na način da bi se sve postojeće iz MRČ Kozarac izmjestilo u krug PČ Kozarac. Navedeno područje rekonstrukcije označeno je na situaciji koju Vam dostavljamo u prilogu ovog dopisa.

U tekstualnom dijelu prethodnih liD PPUG, odnosno u Odredbama za provođenje, u članku 83. gdje je navedeno da uz primjenu posebnih mjera zaštite i uz suglasnost vlasnika cjevovoda, udaljenost izgradnje objekata može biti i manja od 30 metara od osi plinovoda ovisno o promjeru cjevovoda, potrebno je u predmetnim liD PPUG navesti da se to odnosi na izgradnju objekata namijenjenih stanovanju ili boravku ljudi i to isključivo ukoliko je Prostornim planom na tom području već bila predviđena građevinska namjena prije projektiranja plinovoda, naravno uz primjenu posebnih mjera zaštite. Za sve ostale objekte moguća je gradnja na udaljenosti manjoj od 30 metara od osi plinovoda, ali prema posebnim uvjetima gradnje.

Plinacro d.o.o. // Savska 88A // 10 000 Zagreb p.p. 355 // Hrvatska (tel) +385 1 6301777 // (fax) +385 1 6301724 // plinacro@plinacro.hr  
Upisano u sudski registar Trgovačkog suda u Zagrebu pod MBS: 080304171; OIB 69401829750; iznos temeljnog kapitala 912.022.000,00 kuna uplaćen u cijelosti  
Uprava društva: predsjednik Uprave Ivica Arar, članica Uprave Daria Krstičević, član Uprave Marin Zovko  
SWIFT: PBZGHR2X; IBAN: HR8323400091100225794; Privredna banka Zagreb d.d.  
SWIFT: ZABHR2X; IBAN: HR2923600001101634086; Zagrebačka banka d.d.  
SWIFT: HPBZHR2X; IBAN: HR4023900011100339797; Hrvatska poštanska banka d.d.  
SWIFT: RZBHR2X; IBAN: HR7624840081100780686; Raiffeisenbank Austria d.d.  
SWIFT: ESBCHR22; IBAN: HR2624020061100519753; Erste&Steiermärkische Bank d.d.  
SWIFT: HAABHR22; IBAN: HR3625000091101222176; Addiko Bank d.d.  
SWIFT: PAZGHR2X; IBAN: HR6924080021100030496; Partner banka d.d.  
SWIFT: OTPVHR2X; IBAN: HR8924070001100614480; OTP banka d.d.



Istraživanje i proizvodnja nafte i plina  
Razrada polja  
Odnosi s državnim i lokalnom upravom za IPNP

Lovinčićeva 4  
10000 Zagreb

Tel: 385 1 645 0518  
Fax: 385 1 645 2522

Naš znak - Re: 001/50457184/30-03-21/0662-163/BK

Datum - Date: 6. travnja 2021.

**PREDMET: IX. IZMJENE I DOPUNE PROSTORNOG PLANA UREĐENJA GRADA POPOVAČE**  
- dostava podataka -

Na temelju Vašeg dopisa KLASA: 361-01/20-01/34, URBROJ: 2176/16-04/2-21-5 od 26. ožujka 2021. godine, a zaprimljenog u ovaj ured 29. ožujka 2021. godine te nakon prikupljenih i obrađenih podataka dostavljamo Vam svoje zahtjeve i posebne uvjete (podaci, planske smjernice i propisani dokumenti) iz našeg djelokruga rada, a u svezi izrade IX. Izmjene i dopuna Prostornog plana uređenja Grada Popovače.

U grafičkom obliku na karti dostavljamo Vam prikazane granice eksploatacijskih polja ugljikovodika (EPU) „Stručec“, „Voloder“, „Mramor Brdo“ i „Vrbak“, kao i postojeće naftno-rudarske objekte i postrojenja u nadležnosti INA, d.d., Istraživanje nafte i plina za potrebe istraživanja i eksploatacije ugljikovodika koji se nalaze unutar administrativnih granica Grada Popovače.

Naftno-rudarski objekti i postrojenja u nadležnosti INA d.d., Istraživanje i proizvodnja nafte i plina na području Grada Popovače su slijedeći:

- plinovod DN500/50 Popovača – Sisak
- plinovod DN300/50 Lipovljani – Popovača;
- plinovod DN250/50 Kozarac – Obžev;
- plinovod DN200/50 čvor Kozarac - Ivanić Grad (OFIG Etan);
- plinovod DN 150/50 Popovača – Sisak – nije u funkciji;
- plinovod DN100/50 Mramor Brdo – Gračenica;
- plinovod DN150 Janja Lipa - Zagreb - nije u funkciji
- naftovod DN500/50 OS Stručec – čvor Brezovica;
- naftovod DN500/50 OS Stručec – OS Jamarice;
- naftovod DN250/50 Stručec – Sisak
- naftovod DN250/50 OS Graberje – OS Struže (MS-3);
- naftovod DN150/50 Voloder – Stručec;
- naftovod DN150 Lipovljani – Stručec - nije u funkciji
- naftovod DN100/50 Mramor Brdo – Gračenica;
- otpremna stanica (OS) Stručec;
- kompresorska stanica (KS) Stručec;
- mjerno redukcijaska stanica (OS) Stručec;
- sabirna stanica (SS) Mramor Brdo;
- kiselinska stanica Moslavačka Gračenica;
- blokadna postaja BP-2 Gračenica;

Primljeno: 20-04-2021		
Klasifikacijska oznaka	Org. jed.	
361-01/20-01/34		
Uredbeni broj	Pril.	Vrij.
383-21-20		

**REPUBLIKA HRVATSKA**  
**SISAČKO-MOSLAVAČKA ŽUPANIJA**  
**GRAD POPOVAČA**

Upravni odjel za prostorno planiranje i  
komunalni sustav

Trg grofova Erdödyja 5  
44 317 POPOVAČA

**INA, d.d.**

Avenija Večeslava Holjevca 10  
10 020 Zagreb p.p. 555  
Hrvatska - Croatia  
Telefon - Telephone +385(1)6450000  
Faks - Fax + 385(1)6452100

**Banka - Bank**

Privredna banka Zagreb d.d.  
Raiffeisenbank Austria d.d.  
Zagrebačka banka d.d.  
OTP banka d.d.  
Erste&Steiermärkische Bank d.d.  
Sberbank d.d.  
BANCA POPOLARE DI SONDRIO  
NATIXIS  
UniCredit Bank Austria AG

BNP Paribas (Suisse) SA

ING Bank NV

**Adresa - Address**

Radnička cesta 50, 10000 Zagreb  
Magazinska cesta 69, 10000 Zagreb  
Trg bana Josipa Jelačića 10, 10000 Zagreb  
Domovinskog rata 61, 21000 Split  
Jadranski trg 3a, 51000 Rijeka  
Varšavska 9, 10000 Zagreb  
Viale Innocenzo XI n.71, 22100 COMO  
Avenue Pierre Mendes 30, 75013 Paris  
Schottengasse 6-8, A-1010 Wien

Place de Hollande 2, Case Postale 5060  
1211 Geneve 11  
PO BOX 1800, 1000 BV Amsterdam

**IBAN broj - IBAN Number**

HR92 2340 0091 1000 2290 2  
HR70 2484 0081 1006 1948 3  
HR62 2360 0001 1013 0399 5  
HR95 2407 0001 1001 5214 9  
HR34 2402 0061 1006 8111 4  
HR75 2503 0071 1000 6218 3  
IT41 0056 9610 900E DCEU 0817  
340 (EUR)  
FR76 30007 99999 27 021 672 000 59  
AT21 1200 0528 4400 3466 (EUR)  
AT91 1200 0528 4400 3467 (USD)  
CH95 0969 6001 0887 4000 2 (EUR)  
CH25 0969 6001 0887 4000 1 (USD)  
NL98 INGB 0650 7815 38 (EUR)  
NL23 INGB 0020 0370 90 (USD)

**Trgovački sud u Zagrebu**

Commercial Court in Zagreb  
MBS: 080000604  
Uplaćen temeljni kapital – Paid capital stock  
9.000.000.000,00 kn - HRK  
Broj izdanih dionica / Nominalna vrijednost  
10.000.000 / 900,00 kn - HRK  
Matični broj – Reg. No. 3586243  
OIB – 27759560625  
PDV identifikacijski broj / VAT identification  
number HR27759560625

- mjerno redukcijaska stanica MČS-2 Gračenica;
- mjerno redukcijaski čvor MRČ Kozarice
- ZDV 10 kV;

Naši posebni uvjeti na osnovu propisanih dokumenata, odnose se na sigurnosni pojas od 100 m lijevo i desno od naših cjevovoda unutar kojega je potrebno zatražiti uvjete prilikom bilo kakvih zahvata u tom prostoru. Posebnim uvjetima određujemo zaštitne pojase oko naših instalacija, a u cilju sigurnosti ljudi i objekata u kojima žive ili borave ljudi. Zaštitne pojase definiramo prilikom izdavanja posebnih uvjeta kod gradnje stabilnih objekata koji nisu u funkciji naših instalacija.

Zaštitni pojas ovisi o promjeru i radnom tlaku cjevovoda, a generalno zaštitni pojas iznosi 30 m lijevo i desno od osi cjevovoda (plinovoda, naftovoda i produktovoda). Unutar zaštitnog pojasa zabranjeno je graditi stabilne objekte namijenjene stalnom ili privremenom boravku ljudi, odnosno objekte koji nisu u funkciji proizvodnje nafte i plina. Uz primjenu posebnih mjera zaštite, zaštitni pojas za cjevovode može biti:

- za promjer cjevovoda do 125 mm – 10 m;
- za promjer cjevovoda od 125 mm do 300 mm – 15 m;
- za promjer cjevovoda od 300 mm do 500 mm – 20 m;
- za promjer cjevovoda veći od 500 mm – 30 m.

U zelenom pojasu širokom 5 m lijevo i desno od osi cjevovoda zabranjeno je saditi biljke čije korijenje raste dublje od 1 m, odnosno za koje je potrebno obrađivati zemljište dublje od 0,5 m.

Oko izgrađene bušotine zaštitna i požarna zona iznosi u polumjeru 30 m od osi bušotine. Za trajno napuštenu bušotinu sigurnosna zona, u kojoj je zabranjeno graditi objekte za život ili boravak ljudi, iznosi u polumjeru 3 m od osi bušotine.

Kod paralelnog vođenja infrastrukturnih instalacija (kanalizacija, vodovod, plinovod, električni kablovi, telefonski kablovi i ostalo) s našim instalacijama minimalna međusobna udaljenost mora biti 5 m računajući od vanjskog ruba infrastrukturnih instalacija do vanjskog ruba naših instalacija.

Na mjestima križanja infrastrukturnih instalacija s našim instalacijama iste obavezno treba postaviti ispod naših instalacija. Vertikalna udaljenost mora biti najmanje 0,5 m računajući od donje kote našeg cjevovoda do gornje kote cjevovoda ili kabela koji se polaže. Kut križanja mora biti između 90° i 60°. Iznad mjesta križanja obavezno se postavlja pocinčana rešetka kao oznaka da ispod postojećeg cjevovoda prolazi najmanje još jedan cjevovod ili kabel.

Na mjestima križanja i paralelnog hoda prometnica, željezničkih pruga, vodotoka, kanalske mreže i dr. s našim instalacijama međusobna udaljenost definirana je posebnim propisima i sastavni je dio posebnih uvjeta.

Zaštitni sigurnosni prostor oko pojedinih građevina i instalacija određen je: **Zakonom o osnovama sigurnosti transporta ugljikovodika naftovodima i plinovodima (Sl. list 64/73), Zakonom o istraživanju i eksploataciji ugljikovodika (NN 52/18, 52/19 i 30/21), Pravilnikom o tehničkim normativima pri istraživanju i eksploataciji nafte, zemnih plinova i slojnih voda (Sl. list 43/79), Pravilnikom o tehničkim uvjetima i normativima za siguran transport tekućih i plinovitih ugljikovodika magistralnim naftovodima i plinovodima te naftovodima i plinovodima za međunarodni transport (Sl. list 26/85) i Pravilnikom o tehničkim uvjetima i normativima za određivanje minimalne udaljenosti objekata i cjevovoda i vlasništvu INA d.d., SD istraživanje i proizvodnja nafte i plina od građevine u prostoru (2842-E, rujan, 2013.).**

Sretno!

Direktor Odnosa s državnom  
i lokalnom upravom za IPNP:



Zvonimir Kaštelanac, dipl.iur.

U privitku dostavljamo:

1. Pregledna karta s ucrtanim granicama eksploatacijskim poljima ugljikovodika te postojećim naftno-rudarskim objektima u nadležnosti INA, d.d. Istraživanje i proizvodnja nafte i plina na području Grada Popovače, kao i pripadajuća dwg datoteka (dostavlja se putem e-pošte);

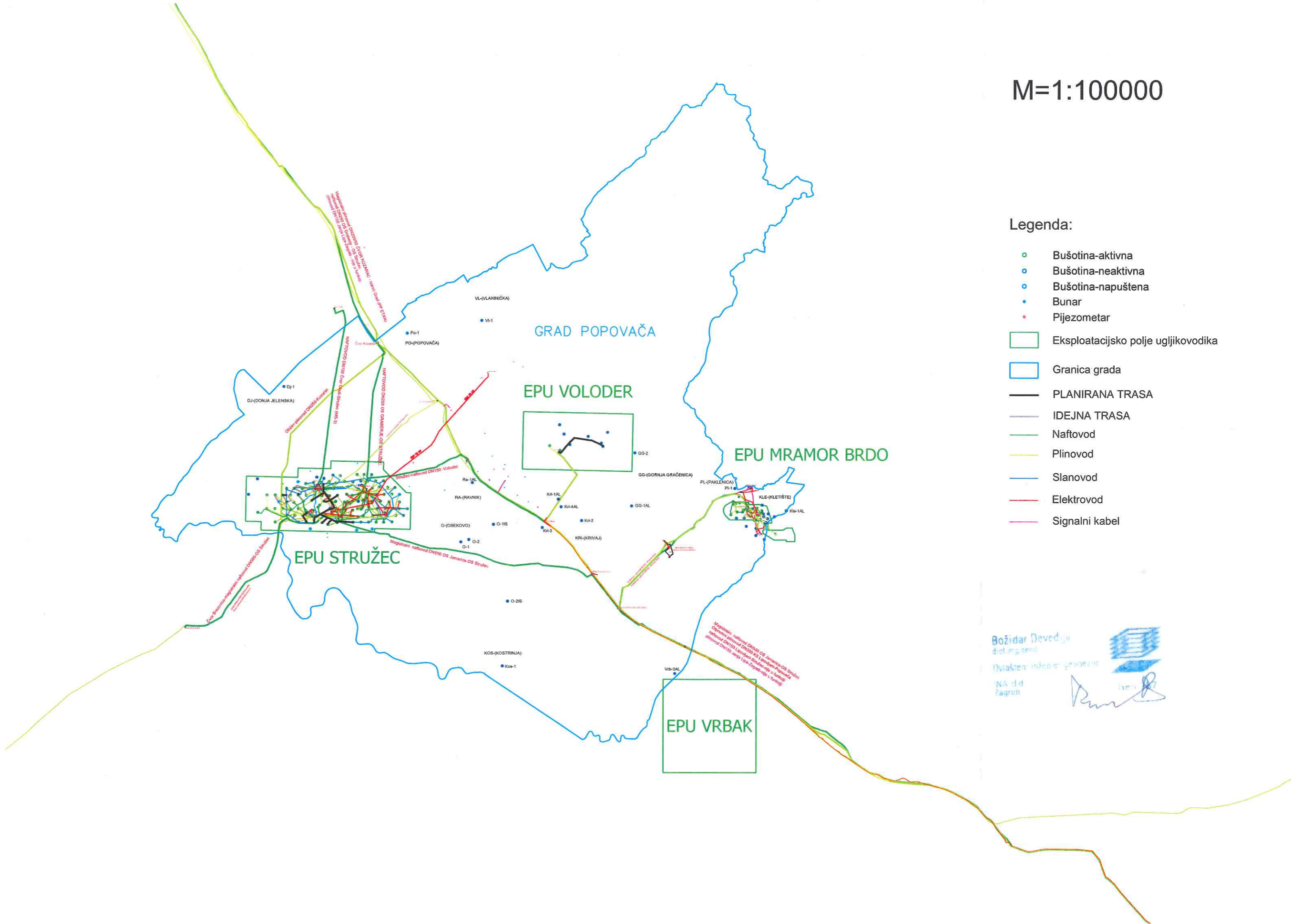
Dostaviti:

1. Proizvodna regija središnja Hrvatska, direktorica, Nikolina Lukačić Petrović, dipl.ing.
2. Arhiva, ovdje.

M=1:100000

Legenda:

- Bušotina-aktivna
- Bušotina-neaktivna
- Bušotina-napuštena
- Bunar
- Pijezometar
- Eksploatacijsko polje ugljikovodika
- Granica grada
- PLANIRANA TRASA
- IDEJNA TRASA
- Naftovod
- Plinovod
- Slanovod
- Elektrovod
- Signalni kabel



Božidar Devedija  
diel.ing.ingeni.  
Dizajner inženjer geodet  
INA d.d.  
Zagreb





**ZAVOD ZA PROSTORNO UREĐENJE  
SISAČKO - MOSLAVAČKE ŽUPANIJE**

Trg bana J. Jelačića 6, 44 000 Sisak  
tel. 044/ 521-008; www.zpusmz.hr

SISAČKO-MOSLAVAČKA ŽUPANIJA GRAD POPOVAČA UPRAVNI ODJEL ZA KOMUNALNI SUSTAV I PROSTORNO PLANIRANJE		
Primljeno:	09-04-2021	
Klasifikacijska oznaka	361-01/20-01/34	Org. jed.
Urudžbeni broj	2176/01-21-14	Pril. Vrij.

KLASA: 350-02/21-01/02  
URBROJ: 2176-117-03-21-2  
Sisak, 2.04.2021.

**GRAD POPOVAČA**  
Upravni odjel za komunalni sustav  
i prostorno planiranje  
Popovača, Trg grofova Erdödyja 5

**Predmet: IX. izmjene i dopune Prostornog plana uređenja Grada Popovače**  
- zahtjev, dostavlja se

Veza:KLASA: 361-01/20-01/34, URBROJ:2176/16-04/2-21-5 od 26.03.2021. god.

Vezano na vaš zahtjev, broj gornji, a temeljem članka 92. Zakona o prostornom uređenju („Narodne novine“ br. 153/13., 65/17., 114/18., 39/19. i 98/19.), napominjemo da je tijekom izrade IX. izmjena i dopuna Prostornog plana uređenja Grada Popovače nužno osigurati usklađenost s važećim Prostornim planom Sisačko-moslavačke županije („Službeni glasnik Sisačko-moslavačke županije“, broj 4/01., 12/10., 10/17. 12/19. i 23/19. - pročišćeni tekst) i Prostornim planom Parka prirode Lonjsko polje („Narodne novine“ br. 37/2010).

Drugih posebnih zahtjeva nemamo.

S poštovanjem,

mm



**RAVNATELJ:**

**Damir Orlić, dipl. ing. prom.**

1.

Dostaviti:

1. Naslov
2. Pismohrana, ovdje

\* privremena, adresa za dostavu pošte: Ulica M. Gupca 12, 44000 SISAČK



**Naslov:** Zahtjev: Proširenje zone K3 PPUG Popovače

**Šalje:** Mirela Periša <mirela.perisa@moslavina-kutina.hr>

**Datum:** 13.5.2021. 8:09

**Prima:** 'Dražen Valjavec' <drazen.valjavec@popovača.hr>

**CC:** <lovorko.labas@moslavina-kutina.hr>

SISAČKO-MOSLAVAČKA ŽUPANIJA POPVAČA UPRAVNI ODJEL ZA KOMUNALNU INFRASTRUKTURU I PROSTORNO PLANIRANJE		
Primljenol	18-05-2021	20
Klasifikacijska oznaka	361-03/11-047/92	Org. jed.
Urudžbeni broj	383-21-26	Pril. Vrij.

Poštovani,

U sklopu EU projekta „**Poboljšanje vodno-komunalne infrastrukture aglomeracije Kutina**“ vrijednog **488.414.656,13 kn** (udio EU sredstava 262.967.282,54 kn), u provedbi je projektiranje i konačna izgradnja **Uređaja za kondicioniranje pitke vode Ravnik II** vrijednog **50.559.551.16 kn** s krajnjim rokom izvršenja 2023. godine.

Uređaj za kondicioniranje pitke vode Ravnik II kao takav bio je sastavni dio *Tehničkog rješenja izgradnje komunalnih vodnih građevina za javnu vodoopskrbu na području Moslavačke Posavine* i Idejnog projekta iz 2011. godine na osnovu kojeg je ishođena Lokacijska dozvola Klasa: UP/I-350-05/11-01/70, Ur.broj: 2176/01-12-2/2-11-16 izdana 12.10.2011. u Popovači te Glavnog projekta iz 2011. godine po kojem je izdana i Potvrda glavnog projekta Klasa: 361-03/11-047/92, Urbr.: 2176/01-12-2/2-12-9 izdana 25.5.2012. godine u Popovači po čijem isteku je ishođeno i Rješenje o produženju važenja potvrde glavnog projekta Klasa: UP/I-361-03/13-04/10, Urbr.: 2176/01-12-2/2-14-2 izdano 20.2.2014. u Popovači. Kao rezultat nedostatka financijskih sredstava za provedbu projekta *Izgradnje vodnih građevina za javnu vodoopskrbu na području Moslavačke Posavine*, dozvole su istekle prije nego se počelo s gradnjom.

Iz istog razloga, projekt **Uređaja za kondicioniranje pitke vode Ravnik II** ponovo je u fazi izrade glavnog projekta kako bi se za njega ishodila važeća građevinska dozvola i građevina završila unutar roka provedbe EU projekta.

U tu svrhu, ovim dopisom tražimo proširenje K3 - komunalno servisne zone Gospodarske (poslovne) namjene aktualnog PPUG Popovače (Službene novine Grada Popovače broj 2/18), na čestice k.č.br. 3904/3, 3904/5 i 3956 k.o. Popovača na području Ravnika pozivajući se također na odredbu PROČIŠĆENOG TEKSTA ODREDBI ZA PROVOĐENJE Prostornog plana uređenja Grada Popovače (Službene novine Grada Popovače broj 2/18) gdje u članku 76. stavak 3. stoji:

*[Planom se dozvoljava fleksibilnost gradnje građevina i vodova regionalnog vodoopskrbnog sustava i u slučajevima kada nisu ucrtani u grafičkom dijelu plana...]*

U prilogu dostavljam:

- izvod iz PPUG Popovače na tom dijelu kao podlogu;
- dozvole navedene u tekstu dopisa.

Molimo potvrdu o zaprimanju maila.

Lijep pozdrav,

---

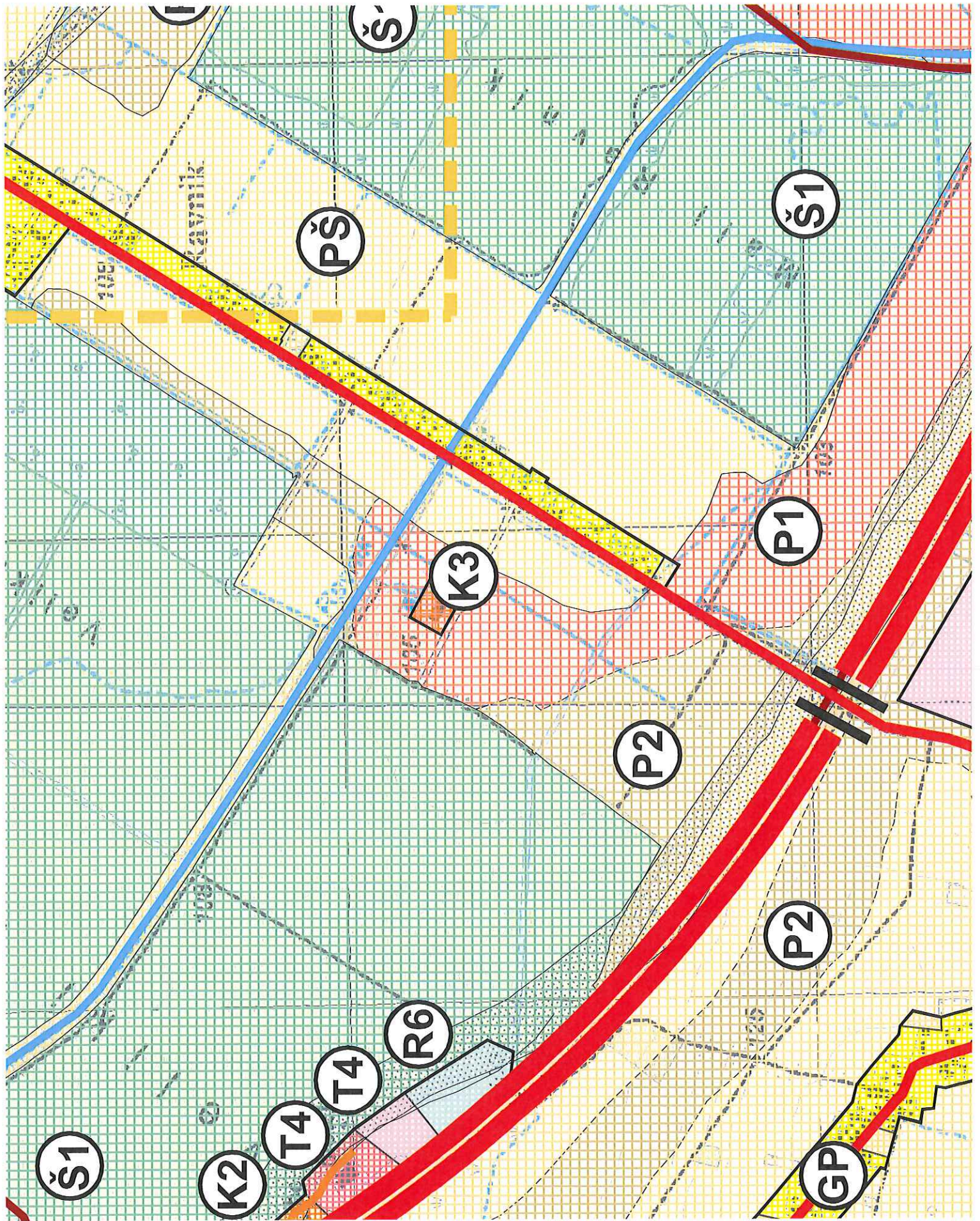
**Mirela Periša, mag.ing.aedif.**

Sektor za razvoj, investicije i građenje  
m: 0994896035

Privici:

---

PPUGPopovače_namjena_ZonaK3_Ravnik.pdf	403 KB
PPUGPopovače_namjena_legenda.pdf	269 KB
03 - Potvrda glavnog projekta.pdf	1,8 MB
03 - Potvrda glavnog projekta, produženje važenja.pdf	428 KB
03 - LD - Ravnik II_2011.pdf	6,4 MB
03 - Lokacijska dozvola, produženje važenja.pdf	433 KB



GRAD POPOVAČA  
IX. IZMJENE I DOPUNE  
PROSTORNOG PLANA UREĐENJA  
GRADA POPOVAČE

**4.**  
**PRILOZI**

IV.3. Provedba postupka po posebnim propisima  
iz područja zaštite prirode i okoliša



**REPUBLIKA HRVATSKA  
SISAČKO – MOSLAVAČKA ŽUPANIJA  
GRAD POPOVAČA**

**Upravni odjel za komunalni sustav  
i prostorno planiranje  
Popovača, Trg grofova Erdödyja 5**

KLASA: 361-01/20-01/34  
URBROJ: 2176/16-04/2-20-1  
Popovača, 10.11.2020.

Sisačko-moslavačka županija  
Upravni odjel za prostorno uređenje,  
graditeljstvo i zaštitu okoliša  
Rimska 28  
44000 Sisak

**PREDMET: IX. Izmjene i dopune Prostornog plana uređenja Grada Popovača**

- Mišljenje o potrebi provedbe postupka ocjene ili strateške procjene utjecaja na okoliš - traži se

Poštovani,

Grad Popovača pristupa izradi IX. Izmjena i dopuna Prostornog plana uređenja Grada Popovače.

Pripremljen je nacrt Odluke o izradi IX. Izmjena i dopuna Prostornog plana uređenja Grada Popovače kojega Vam dostavljamo u prilogu. U Odluci su navedeni razlozi donošenja ID Plana, sažeta ocjena stanja u prostoru u obuhvatu ID Plana, ciljevi i programska polazišta plana te drugi zakonom propisani dijelovi.

Važeći plan dostupan je u Informacijskom sustavu prostornog uređenja što ga za područje Sisačko-moslavačke županije vodi Zavod za prostorno uređenje Sisačko-moslavačke županije (link: <https://www.zpusmz.hr>).

Molimo da nam sukladno odredbama članka 86. Zakona o prostornom uređenju („Narodne novine“ broj 153/13, 65/17, 114/18, 39/19 i 98/19) te članka 66. Zakona o zaštiti okoliša („Narodne novine“ broj 80/13, 153/13, 78/15, 12/18 i 118/18) izdate mišljenje o tome koji postupak trebamo provesti za navedene IX. Izmjene i dopune Prostornog plana uređenja Grada Popovača.

Traženo mišljenje molimo dostaviti na adresu Grad Popovača, Trg grofova Erdödyja 5, 44317 Popovača u zakonom propisanom roku od 30 dana.

Kontakt osoba u Gradu Popovači zadužena za ovaj postupak je Dražen Valjavec,  
dipl.ing.građ, telefon: 044/679-750.

S poštovanjem,



Gradonačelnik:  
Josip Mišković, ing. el.

Prilog:

- Nacrt Odluke o izradi IX. Izmjena i dopuna Prostornog plana uređenja Grada Popovače

DOSTAVITI:

1. Naslovu,
2. U spis, ovdje



**REPUBLIKA HRVATSKA**  
**SISAČKO-MOSLAVAČKA ŽUPANIJA**  
**Upravni odjel za prostorno uređenje,**  
**graditeljstvo i zaštitu okoliša**  
**Odsjek za zaštitu okoliša i prirode**  
Rimska 28, 44000 Sisak  
Tel.: 044 540030, 510068  
KLASA: 351-03/20-05/52  
URBROJ: 2176/01-08/13-20-2  
Sisak, 11. studeni 2020.

SISAČKO-MOSLAVAČKA ŽUPANIJA  
GRAD POPOVAČA  
UPRAVNI ODJEL ZA KOMUNALNI SUSTAV I PROSTORNO PLANIRANJE

Primljeno: 17 -11- 2020		
Klasifikacijska oznaka	Org. jed.	
3a-01/20-01/37		
Uredbeni broj	Pril.	Vrij.
276/01-20-2		

**GRAD POPOVAČA**  
**Upravni odjel za komunalni sustav**  
**i prostorno planiranje**  
Trg grofova Erdödyja 5  
44317 Popovača

**PREDMET:** IX. izmjene i dopune Prostornog plana uređenja Grada Popovača  
— **prethodno mišljenje, daje se**

**Veza Vaš broj:** KLASA: 361-01/20-01/34  
URBROJ: 2176/16-04/2-20-1 od 10. studeni 2020.

Poštovani,

temeljem Vašeg dopisa iz veze kojim tražite prethodno mišljenje sukladno članku 86. stavku 3. Zakona o prostornom uređenju („Narodne novine“, broj 153/13, 65/17, 114/18, 39/19 i 98/16) i članku 66. stavku 1. Zakona o zaštiti okoliša („Narodne novine“, broj 80/13, 153/13, 78/15, 12/18 i 118/18) za izradu i dopuna IX. izmjene i dopune Prostornog plana uređenja Grada Popovača dajemo Vam sljedeće mišljenje:

Sukladno članku 64. stavku 1. Zakona o zaštiti okoliša za strategije, planove i programe kojima se određuje uporaba malih površina na lokalnoj razini, te za manje izmjene i dopune strategija, planova i programa *obavezno se provodi postupak ocjene o potrebi strateške procjene.*

Postupak ocjene o potrebi strateške procjene provodi se na način uređen Zakonom o zaštiti okoliša i člankom 29. i 33. Urebe o strateškoj procjeni utjecaja strategije, plana i programa na okoliš („Narodne novine“, broj 3/17).

Sukladno članku 46. stavku 2. Zakona o zaštiti prirode („Narodne novine“, broj 80/13, 15/18, 14/19 i 127/19) ovaj Upravni odjel provodi Prethodnu i Glavnu ocjenu za strategije, planove i programe koji se pripremaju ili/i donose na lokalnoj razini, kao i za one koji se pripremaju ili/i donose na lokalnoj razini, a za koje je posebnim propisom kojim se uređuje zaštita okoliša određena obveza strateške procjene ili ocjene o potrebi strateške procjene.

Zahtjev za Prethodnu ocjenu utjecaja za ekološku mrežu IX. Izmjene i dopune Prostornog plana uređenja Grada Popovača potrebno je podnijeti sukladno članku 45. i 48. stavku 2. Zakona o zaštiti prirode ovom Upravnom odjelu.

S poštovanjem,

PROČELNICA  
  
Blanka Bobetko-Majstorović, dipl.ing.biol.

DOSTAVITI:

1. Naslovu
2. U spis predmeta



**REPUBLIKA HRVATSKA**  
**SISAČKO-MOSLAVAČKA ŽUPANIJA**  
**Upravni odjel za prostorno uređenje,**  
**graditeljstvo i zaštitu okoliša**  
**Odsjek za zaštitu okoliša i prirode**  
Rimska 28, 44000 Sisak  
Tel.: 044 540 030, 510 068  
KLASA: 351-03/20-05/56  
URBROJ: 2176/01-08/13-20-2  
Sisak, 17. prosinca 2020. godine

SISAČKO-MOSLAVAČKA ŽUPANIJA  
GRAD POPOVAČA  
UPRAVNI ODJEL ZA KOMUNALNI SUSTAV I PROSTORNO PLANIRANJE

Primljeno: 22-12-2020	
Klasifikaćna oznaka	Org. jed.
261-01/20-01/38	
Urudžbeni broj	Pril. Vrij.
2176/01-20-5	

**GRAD POPOVAČA**  
**Upravni odjel za komunalni sustav i**  
**prostorno planiranje**  
Trg grofova Erdödyja 5  
44317 Popovača

**PREDMET:** Ocjena o potrebi strateške procjene utjecaja na okoliš IX. izmjena i dopuna Prostornog plana uređenja Grada Popovača

— mišljenje, **daje se**

**Veza Vaš broj:** KLASA: 361-01/20-01/38  
URBROJ: 2176/16-04/2-20-2 od 27. studenog 2020.

Poštovani,

temeljem Vašeg dopisa iz veze i dostavljene dokumentacije u postupku ocjene o potrebi strateške procjene utjecaja na okoliš IX. izmjena i dopuna Prostornog plana uređenja Grada Popovača kojim tražite mišljenje sukladno članku 86. stavku 3. Zakona o prostornom uređenju („Narodne novine“, broj 153/13, 65/17, 114/18 i 39/19) i članku 66. stavku 1. Zakona o zaštiti okoliša („Narodne novine“, broj 80/13, 153/13, 78/15, 12/18 i 118/18), dajemo Vam sljedeće mišljenje:

Sukladno članku 29. stavku 8. Uredbe o strateškoj procjeni utjecaja strategije, plana i programa na okoliš („Narodne novine“, broj 3/17) smatramo da za predmetni plan nije potrebno provoditi postupak strateške procjene utjecaja na okoliš obzirom na razloge za donošenje predmetnog plana navedenih u članku 4. Odluke o izradi IX. izmjena i dopuna Prostornog plana uređenja Grada Popovača i podataka navedenih u obrascu Priloga II. Uredbe.

S poštovanjem,

PROČELNICA

Blanka Bobetko-Majstorović, dipl.ing.biol.

DOSTAVITI:  
1. Naslov  
2. U spis predmeta





REPUBLIKA HRVATSKA  
SISAČKO-MOSLAVAČKA ŽUPANIJA  
GRAD POPOVAČA  
GRADONAČELNIK

KLASA: 361-01/20-01/38  
URBROJ: 2176/16-01-21-18  
Popovača, 19.03.2021.

Temeljem članka 64. stavak 3. *Zakona o zaštiti okoliša* („Narodne novine“ br. 80/13., 153/13., 78/15., 12/18 i 118/18), članka 31. stavak 4. *Uredbe o strateškoj procjeni utjecaja strategije, plana i programa na okoliš* („Narodne novine“ br. 03/17) i članka 36. Statuta Grada Popovače („Službene novine Grada Popovače“ broj 6/15 – pročišćeni tekst, 1/18) te nakon provedenog postupka ocjene o provedbi strateške procjene utjecaja na okoliš, Gradonačelnik Grada Popovače donosi

**O D L U K U**

**kojom se utvrđuje da nije potrebno provesti stratešku procjenu utjecaja na okoliš za IX. Izmjene i dopune Prostornog plana uređenja Grada Popovače**

Članak 1.

Gradonačelnik Grada Popovače donio je 26.11.2020. godine *Odluku o započinjanju postupka ocjene o potrebi provedbe strateške procjene utjecaja na okoliš za IX. Izmjene i dopune Prostornog plana uređenja Grada Popovače* (KLASA: 361-01/20-01/38, URBROJ: 2176/16-01-20-1) prema kojoj je Upravni odjel za komunalni sustav i prostorno planiranje Grada Popovače proveo postupak Ocjene o potrebi strateške procjene utjecaja na okoliš IX. Izmjena i dopuna Prostornog plana uređenja Grada Popovače.

U postupku Ocjene o potrebi strateške procjene utvrđeno je da IX. Izmjene i dopune Prostornog plana uređenja Grada Popovače neće imati vjerojatno značajan utjecaj na okoliš na osnovu čega se utvrđuje da **nije potrebno provesti stratešku procjenu utjecaja na okoliš**.

Članak 2.

Osnovni razlozi za izradu IX. Izmjena i dopuna PPUG Popovače navedeni su u nacrtu Odluke o izradi IX. Izmjena i dopuna Prostornog plana uređenja Grada Popovače:

- usklađenje planskih oznaka za kompostanu u naselju Stružec, sukladno provedenom nadzoru Ministarstva graditeljstva i prostornoga uređenja (Klasa: 040-02/19-01/44, Urbroj: 531-07-1-20-13 od 6. travnja 2020.),
- razmatranje zahtjeva za proširenjem komunalne zone K1, K2 i K3 u naselju Stružec,
- razmatranje inicijative stanovnika naselja Stružec i MO Stružec za iznalaženje zamjenske lokacije za kompostanu biorazgradivog otpada,
- razmatranje zahtjeva za građenje građevina za turističku djelatnost u naseljima Gornja Gračenica (4 zahtjeva), Donja Vlahinička i Voloder (2 zahtjeva),
- razmatranje prijedloga za omogućavanje gradnje heliodroma u gospodarskoj zoni Mišićka,
- razmatranje inicijative MO Donja Vlahinička za utvrđivanje građevinskog područja u Vinogradskoj ulici,

- razmatranje inicijative Hrvatskih voda za omogućavanje realizacije regulacije vodotoka Jelenska (projektiranje elemenata nasipa, pješačkih staza i dr. bez položajnog izmještanja postojećeg vodotoka),
- razmatranje mogućnosti realizacije vinske ceste na lokaciji Veliko Brdo uz izgradnju okretišta za autobuse,
- razmatranje proširenja građevinskog područja te korekcije obuhvata UPU-a Voloder u naselju Voloder,
- predvidjeti izradu urbanističkog plana urbane sanacije naselja Stružec prema provedenom pilot projektu izrade metodologije sanacije nezakonite gradnje naselja Stružec,
- razmotriti izmještanje stočnog sajmišta sa današnje lokacije,
- razmotriti fleksibilnu odredbu vezanu na kapacitet turističke zone Rimski vila u Osekovu u odnosu na moguću izmjenu Prostornog plana Sisačko-moslavačke županije,
- razmatranje drugih zahtjeva javnih i fizičkih osoba za proširenje građevinskog područja naselja pristiglih do dana donošenja ove Odluke.
- eventualno usklađenje sa zahtjevima javnopravnih tijela;
- izmjene tekstualnog i grafičkog dijela Plana temeljem razmatranja prijedloga i inicijativa pravnih i fizičkih osoba za izmjene Plana koji su podneseni Gradu Popovači sukladno čl. 85. Zakona zaključno do 31. srpnja 2020. godine;
- ispravci uočenih tehničkih pogrešaka i/ili planskih postavki u tekstualnom i grafičkom dijelu Plana za koje je uočeno da dovode do problema u provedbi Plana, a sukladno zahtjevima Nositelja izrade.

### Članak 3.

U cilju utvrđivanja vjerojatno značajnog utjecaja na okoliš Upravni odjel za komunalni sustav i prostorno planiranje Grada Popovače zatražio je mišljenja tijela i/ili osoba određenih posebnim propisima navedenih u članku 9. *Odluke o započinjanju postupka ocjene o potrebi provedbe strateške procjene utjecaja na okoliš za IX. Izmjene i dopune Prostornog plana uređenja Grada Popovače.* Do roka za očitovanje zaprimljena su sljedeća mišljenja:

1. Ministarstvo unutarnjih poslova, Ravnateljstvo civilne zaštite, Područni ured Civilne zaštite Zagreb, Služba Civilne zaštite Sisak – dopis Klasa: 350-02/20-01/238, Urbroj: 511-01-364-20-2 od 7. prosinca 2020. – *u dopisu se navodi da nemaju posebnih zahtjeva*
2. Ministarstvo unutarnjih poslova, Ravnateljstvo civilne zaštite, Područni ured Civilne zaštite Zagreb, Služba Civilne zaštite Sisak, Odjel Inspekcije – dopis Klasa: 214-02/20-17/1109, Urbroj: 511-01-364-20-2 od 15. prosinca 2020. – *u dopisu se navodi da prema posebnim propisima ne sudjeluju u postupku ocjene.*
3. Ministarstvo poljoprivrede, Uprava za poljoprivredno zemljište, biljnu proizvodnju i tržište, Ulica grada Vukovara 78, 10 000 Zagreb – dopis Klasa: 350-02/20-01/608, Urbroj: 525-07/0148-20-2 od 17. prosinca 2020. – *u dopisu se navodi da Ministarstvo ne sudjeluje u postupcima ocjene o potrebi procjene utjecaja na okoliš za planove na lokalnoj razini te se upućuje na nadležno upravno tijelo u županiji.*
4. Ministarstvo poljoprivrede, Uprava šumarstva, lovstva i drvne industrije, Planinska 2a, 10 000 Zagreb – dopis Klasa: 350-02/20-01/609, Urbroj: 525-11/0596-20-2 od 16. prosinca 2020. – *u dopisu se navodi kako smatraju da ne treba provoditi postupak strateške procjene utjecaja na okoliš IX. Izmjena i dopuna PPUG Popovača, ali treba razmotriti dostavljena načela iz upravnog područja šumarstva, lovstva i drvne industrije te iste ugraditi u provedbene odredbe Plana.*
5. Hrvatske vode, Vodnogospodarski odjel za gornju Savu, Ulica Grada Vukovara 220, 10 000 Zagreb – dopis Klasa: 350-02/06-01/0000007, Urbroj: 374-21-1-21-71 od 7. siječnja 2021. – *u dopisu se navodi kako smatraju da je potrebno provesti stratešku procjenu „zbog mogućeg znatnog utjecaja na vodno gospodarstvo“.*

6. Upravni odjel za prostorno uređenje, graditeljstvo i zaštitu okoliša Sisačko-moslavačke županije, Rimska 28 , 44000 Sisak – dopis Klasa: 351-03/20-05/56, Urbroj: 2176/01-08/13-20-2 od 17. prosinca 2020. – u dopisu se navodi kako smatraju da za predmetne izmjene nije potrebno provoditi postupak strateške procjene utjecaja plana na okoliš obzirom na razloge za izradu predmetnog plana koji su navedeni u nacrtu Odluke o izradi.

#### Članak 4.

U mišljenju Upravnog odjela za prostorno uređenje, graditeljstvo i zaštitu okoliša Sisačko-moslavačke županije od 17. prosinca 2020. navedeno je kako se smatra da za predmetni plan nije potrebno provoditi postupak strateške procjene utjecaja na okoliš obzirom na razloge za donošenje predmetnog plana navedenih u članku 4. nacrta Odluke o izradi IX. izmjena i dopuna Prostornog plana uređenja Grada Popovače i podataka navedenih u obrascu Priloga II. Uredbe.

#### Članak 5.

Značajke IX. Izmjena i dopuna Prostornog plana uređenja Grada Popovače prilikom sagledavanja mogućih utjecaja na sastavnice okoliša i eventualni štetni utjecaj, su isti ili vrlo slični kao i za Prostorni plan uređenja Grada Popovače koji je trenutno na snazi („Službene novine Općine Popovača“ broj 06/02, 07/03, 07/04, 08/06, 06/09, 5/12; „Službene novine Grada Popovače“ broj 3/15, 2/16, 2/18) te se smatra da planirane izmjene neće imati nepovoljni utjecaj na okoliš i prirodu te sukladno tome za IX. Izmjene i dopune prostornog plana uređenja Grada Popovače *nije potrebno provesti postupak strateške procjene utjecaja na okoliš*. Navedene izmjene *prihvatljive su i za područja ekološke mreže*.

#### Članak 6.

Upravni odjel za komunalni sustav i prostorno planiranje Grada Popovače dužan je informirati javnost, sukladno odredbama *Zakona o zaštiti okoliša* i odredbama *Uredbe o informiranju i sudjelovanju javnosti i zainteresirane javnosti u pitanjima zaštite okoliša* („Narodne novine“ broj 64/08), kojima se uređuje informiranje javnosti i zainteresirane javnosti u pitanjima zaštite okoliša.

#### Članak 7.

Ova Odluka stupa na snagu danom donošenja i biti će objavljena na službenim mrežnim stranicama Grada Popovače i u Službenim novinama Grada Popovače.

**GRADONAČELNIK**  
Josip Mišković, ing.el.



#### DOSTAVITI:

1. Upravni odjel za komunalni sustav i prostorno planiranje Grada Popovače,
2. Službeni glasnik na web stranici,
3. Arhiva

GRAD POPOVAČA  
IX. IZMJENE I DOPUNE  
PROSTORNOG PLANA UREĐENJA  
GRADA POPOVAČE

**4.**  
**PRILOZI**

IV.4. Izvješće o javnoj raspravi



REPUBLIKA HRVATSKA  
SISAČKO – MOSLAVAČKA ŽUPANIJA  
GRAD POPOVAČA  
Upravni odjel za komunalni sustav  
i prostorno planiranje  
Popovača, Trg grofova Erdödyja 5

KLASA: 361-01/20-01/34  
URBROJ: 2176/16-04/1-22-51  
Popovača, 02. ožujka 2022.

Na temelju članka 102. Zakona o prostornom uređenju ("Narodne novine" broj 153/13., 65/17, 114/18, 39/19 i 98/19 – dalje u tekstu: Zakon), nositelj izrade – Upravni odjel za komunalni sustav i prostorno planiranje Grada Popovače i odgovorni voditelj u ime stručnog izrađivača – tvrtke APE d.o.o. iz Zagreba, u postupku izrade IX. izmjena i dopuna Prostornog plana uređenja Grada Popovače (dalje u tekstu: Plan), izradili su

**IZVJEŠĆE O JAVNOJ RASPRAVI  
O PRIJEDLOGU IX. IZMJENA I DOPUNA  
PROSTORNOG PLANA UREĐENJA GRADA POPOVAČE**

**1. Uvod**

Odluka o izradi IX. Izmjena i dopuna Prostornog plana uređenja Grada Popovače usvojena je na 45. sjednici Gradskog vijeća Grada Popovače održanoj 11. ožujka 2021. godine. Navedena odluka objavljena je u „Službenim novinama Grada Popovače“ broj 2/21. Razlozi za izradu izmjena i dopuna Plana te planirani rokovi za izradu pojedinih faza dopunjeni su Odlukom o izmjenama Odluke o izradi IX. Izmjena i dopuna Prostornog plana uređenja Grada Popovače koja je usvojena na 4. sjednici Gradskog vijeća Grada Popovače održanoj 13. listopada 2021. godine te objavljena u „Službenim novinama Grada Popovače“ broj 7/21.

Gradonačelnik Grada Popovače donio je 19. siječnja 2022. godine Odluku o utvrđivanju Prijedloga IX. izmjena i dopuna Prostornog plana uređenja Grada Popovače (KLASA: 361-01/20-01/34; URBROJ: 2176/16-01-22-28).

Sukladno odluci Gradonačelnika i u skladu s člankom 81. Zakona, nositelj izrade proveo je javnu raspravu o prijedlogu Plana.

**2. Javna rasprava s javnim izlaganjem**

Nositelj izrade objavio je javnu raspravu u „Večernjem listu“ dana 20. siječnja 2022 godine. Javna rasprava objavljena je i na mrežnim stranicama Grada Popovače ([www.popovaca.hr](http://www.popovaca.hr)) te na mrežnim stranicama Ministarstva prostornoga uređenja, graditeljstva i državne imovine (<https://mgipu.gov.hr/>).

Posebna obavijest temeljem članka 97. Zakona upućena je na adrese javnopravnih tijela određenih Odlukom o izradi. Popis pozvanih na javnu raspravu sastavni je dio Posebne obavijesti i nalazi se u prilogu ovog Izvješća.

U objavi je sukladno članku 96. st.4. Zakona navedeno:

- **mjesto, datum početka i trajanje javnog uvida:** javni uvid organiziran je u razdoblju od 28. siječnja do 11. veljače 2022. godine (petnaest dana). U vrijeme trajanja javnog uvida prijedlog Plana bio je dostupan u prostorijama Doma kulture u Popovači, Trg grofova Erdödyja 18 (1. kat), radnim danom od 8 do 14 sati. Prijedlog plana bio je dostupan i na mrežnim stranicama Grada Popovače;
- **mjesto i datum javnog izlaganja:** 4. veljače 2022. godine (petak) u Domu kulture u Popovači, Trg grofova Erdödyja 18.
- **rok za dostavu pisanih očitovanja, mišljenja, prijedloga i primjedbi na prijedlog Plana:** do zaključno 11. veljače 2022. godine.

Tijekom javne rasprave prijedlog Plana izložen javnom uvidu sadržavao je sukladno čl. 95. Zakona tekstualni dio plana, grafički dio plana, obrazloženje plana i sažetak za javnost.

U tijeku javne rasprave **javno izlaganje** održano je 4. veljače 2022. godine s početkom u 11. sati. Javno izlaganje vodio je Gradonačelnik g. Josip Mišković. Prijedlog Plana predstavio je Nikša Božić, odgovorni voditelj izrade nacrt prijedloga Plana i predstavnik stručnog izrađivača – tvrtke APE d.o.o. iz Zagreba.

O javnom izlaganju vođen je zapisnik. Na primjedbe i prijedloge na prijedlog Plana izrečene tijekom javnog izlaganja odgovori su dani tijekom javnog izlaganja.

Zapisnik s javnog izlaganja sastavni je dio ovoga Izvješća.

### **3. Očitovanja, primjedbe i prijedlozi**

U roku do zaključivanja javne rasprave o prijedlogu Plana pristiglo je:

- 7 (sedam) očitovanja javnopravnih tijela po posebnoj obavijesti
- 11 (jedanaest) pisanih prijedloga i primjedbi sudionika predanih do roka za predaju primjedbi.

Nije bilo očitovanja, mišljenja, prijedloga i primjedbi zaprimljenih nakon roka za dostavu primjedbi.

U pet očitovanja javnopravnih tijela nije bilo izrečenih primjedbi. U jednom su napisane primjedbe i prijedlozi koji su prihvaćeni, a primjedbe u još jednom očitovanju javnopravnih tijela nisu mogle biti prihvaćene jer se radilo o novim zahtjevima izrečenim u javnoj raspravi.

Od pisanih prijedloga i primjedbi građana jedna primjedba je djelomično prihvaćena a ostale nisu prihvaćene. (Pritom je potrebno naglasiti da se u sedam slučajeva radilo o primjedbama koje su se odnosile na prijedloge dodatnih izmjena Plana koje nisu sadržane u Odluci o izradi izmjena i dopuna plana te se iste nisu mogle razmatrati budući da nisu predmet ovih izmjena i dopuna Plana.)

Sva pristigla mišljenja, primjedbe i prijedloge obradio je stručni izrađivač. Popis sudionika u javnoj raspravi čija su mišljenja, prijedlozi i primjedbe na prijedlog Plana djelomično prihvaćeni ili nisu prihvaćeni nalazi se u prilogu ovog Izvješća.

### **Zaključak**

Istekom roka za očitovanja i izradom ovog Izvješća okončan je postupak javne rasprave. Sukladno prihvaćenim primjedbama i očitovanjima stručni izrađivač pripremit će nacrt konačnog prijedloga plana.

**Prilozi ovom Izvješću:**

1. Objava javne rasprave
2. Preslika objave javne rasprave iz tiska – Večernji list
3. Preslika objave javne rasprave s mrežne stranice Grada Popovače
4. Preslika objave javne rasprave s mrežne stranice Ministarstva prostornoga uređenja, graditeljstva i državne imovine
5. Posebna pisana obavijest o javnoj raspravi s popisom pozvanih sudionika u javnoj raspravi
6. Zapisnik o javnom izlaganju
7. Očitovanja javnopravnih tijela
8. Popis sudionika u javnoj raspravi čija su mišljenja, prijedlozi i primjedbe na prijedlog Plana prihvaćeni, nisu prihvaćeni ili su djelomično prihvaćeni s razlozima neprihvatanja

Odgovorni voditelj izrade nacрта  
prijedloga Plana



**NIKŠA BOŽIĆ**  
dipl.ing.arh.  
OVLAŠTENI ARHITEKT  
URBANIST  
A-U 4

Nikša Božić, dipl.ing.arh.

Pročelnica Upravnog odjela za komunalni  
sustav i prostorno planiranje Grada  
Popovače



Ivka Nikolić Jež, dipl.ing.geod.



REPUBLIKA HRVATSKA  
SISAČKO – MOSLAVAČKA ŽUPANIJA  
GRAD POPOVAČA

Upravni odjel za komunalni sustav  
i prostorno planiranje  
Popovača, Trg grofova Erdödyja 5  
KLASA: 361-01/20-01/34  
URBROJ: 2176/16-04/2-22-29  
Popovača, 19. siječnja 2022.

Na temelju članka 96. st. 4. Zakona o prostornom uređenju („Narodne novine“ broj 153/13, 65/17, 114/18, 39/19 i 98/19.), Odluke o izradi IX. Izmjena i dopuna Prostornog plana uređenja Grada Popovače (“Službene novine Grada Popovače“ br. 2/21, 7/21) te Odluke Gradonačelnika o utvrđivanju prijedloga IX. Izmjena i dopuna Prostornog plana uređenja Grada Popovače za javnu raspravu (KLASA: 361-01/20-01/34; URBROJ: 2176/16-01-22-28), Upravni odjel za komunalni sustav i prostorno planiranje Grada Popovače objavljuje

#### JAVNU RASPRAVU o prijedlogu IX. Izmjena i dopuna Prostornog plana uređenja Grada Popovače

1. Javna rasprava o prijedlogu IX. Izmjena i dopuna Prostornog plana uređenja Grada Popovače (dalje u tekstu: Plan) održati će se u razdoblju od **28.01. do 11.02.2022.** godine (petnaest dana).
2. U vrijeme trajanja javne rasprave prijedlog Plana biti će izložen javnom uvidu u **Domu kulture u Popovači**, Trg grofova Erdödyja 18 (1. kat), radnim danom od 8 do 14 sati.
3. Prijedlog plana u vrijeme trajanja javnog uvida biti će objavljen i na službenim mrežnim stranicama Grada Popovače ([www.popovaca.hr](http://www.popovaca.hr)).
4. Nositelj izrade i izrađivač Plana održat će javno izlaganje o prijedlogu Plana u Domu kulture u Popovači, Trg grofova Erdödyja 18 (1. kat), **dana 04.02.2022. (petak) s početkom u 11 sati.**
5. Zainteresirane osobe mogu sudjelovati u javnoj raspravi na način da imaju pravo pristupa na javni uvid u prijedlog Plana, da postavljaju pitanja tijekom javnog izlaganja o predloženim rješenjima na koja usmeno odgovaraju osobe koje vode javno izlaganje, da daju prijedloge i primjedbe u zapisnik za vrijeme javnog izlaganja te upućuju nositelju izrade pisane prijedloge i primjedbe u roku određenom ovom objavom.
6. Pisani prijedlozi i primjedbe na prijedlog Plana mogu se dati za vrijeme trajanja javne rasprave, a **zaključno do 11.02.2022.** godine osobno predajom u pisarnicu Grada Popovače, slanjem poštom nositelju izrade na adresu Grad Popovača, Trg grofova Erdödyja 5, 44317 Popovača ili putem elektronske pošte na adresu: [grad@popovaca.hr](mailto:grad@popovaca.hr).
7. U pripremi Izvješća o javnoj raspravi uzeti će se u obzir samo prijedlozi i primjedbe koji se odnose na prijedlog plana, koji su dostavljeni u roku te koji su čitko napisani i potpisani imenom i prezimenom s navedenom adresom podnositelja.

PROČELNICA  
Ivka Nikolić Jež, dipl.ing.geod.





KLASA: 361-01/20-01/34  
URBROJ: 2176/16-04/2-22-29  
Popovača, 19. siječnja 2022.

Na temelju članka 96. st. 4. Zakona o prostornom uređenju („Narodne novine“ broj 153/13, 65/17, 114/18, 39/19 i 98/19.), Odluke o izradi IX. Izmjena i dopuna Prostornog plana uređenja Grada Popovače (“Službene novine Grada Popovače” br. 2/21, 7/21) te Odluke Gradonačelnika o utvrđivanju prijedloga IX. Izmjena i dopuna Prostornog plana uređenja Grada Popovače za javnu raspravu (KLASA: 361-01/20-01/34; URBROJ: 2176/16-01-22-28), Upravni odjel za komunalni sustav i prostorno planiranje Grada Popovače objavljuje

**JAVNU RASPRAVU  
o prijedlogu IX. Izmjena i dopuna Prostornog plana uređenja  
Grada Popovače**

1. Javna rasprava o prijedlogu IX. Izmjena i dopuna Prostornog plana uređenja Grada Popovače (dalje u tekstu: Plan) održati će se u razdoblju od **28.01. do 11.02.2022.** godine (petnaest dana).
2. U vrijeme trajanja javne rasprave prijedlog Plana biti će izložen javnom uvidu u **Domu kulture u Popovači**, Trg grofova Erdődyja 18 (1. kat), radnim danom od 8 do 14 sati.
3. Prijedlog plana u vrijeme trajanja javnog uvida biti će objavljen i na službenim mrežnim stranicama Grada Popovače ([www.popovaca.hr](http://www.popovaca.hr)).
4. Nositelj izrade i izrađivač Plana održat će javno izlaganje o prijedlogu Plana u Domu kulture u Popovači, Trg grofova Erdődyja 18 (1. kat), **dana 04.02.2022. (petak) s početkom u 11 sati.**
5. Zainteresirane osobe mogu sudjelovati u javnoj raspravi na način da imaju pravo pristupa na javni uvid u prijedlog Plana, da postavljaju pitanja tijekom javnog izlaganja o predloženim rješenjima na koja usmeno odgovaraju osobe koje vode javno izlaganje, da daju prijedloge i primjedbe u zapisnik za vrijeme javnog izlaganja te upućuju nositelju izrade pisane prijedloge i primjedbe u roku određenom ovom objavom.
6. Pisani prijedlozi i primjedbe na prijedlog Plana mogu se dati za vrijeme trajanja javne rasprave, a **zaključno do 11.02.2022.** godine osobno predajom u pisarnicu Grada Popovače, slanjem poštom nositelju izrade na adresu Grad Popovača, Trg grofova Erdődyja 5, 44317 Popovača ili putem elektronske pošte na adresu: [grad@popovaca.hr](mailto:grad@popovaca.hr).
7. U pripremi izvješća o javnoj raspravi uzeti će se u obzir samo prijedlozi i primjedbe koji se odnose na prijedlog plana, koji su dostavljeni u roku te koji su čitko napisani i potpisani imenom i prezimenom s navedenom adresom podnositelja.

PROČELNICA  
Ivka Nikolić Jež, dipl.ing.geod.

Danijel Prerad

Zbog poreznog duga od 7,5 milijuna kuna Grad Petrinja dao je pod zalog nedavno sagrađeni poslovni centar Centar novog života, kako bi stekao mogućnost obročne otplate duga.

Naime, postojeći dug PDV-a onemogućavao je Grad Petrinju da se javi na natječaj za obnovu iz Fonda solidarnosti. Gradsko vijeće usvojilo je to jednoglasno, a gradonačelnica Magdalena Komes rekla je da Grad nije mogao plaćati PDV od travnja 2021. godine, i to uglavnom za građevinske radove.

**Obveze 109 milijuna kuna**

Zadnja obveza PDV-a plaćena je u travnju za ožujak i kasnije se, naravno, sve to gomilalo. Kada sam došla dočekale su me brojne obveze, 109 milijuna kuna dospjelih i nedospjelih obveza. Znači da nismo mogli podmirivati svoje obveze, imali smo i druge obveze prema izvođačima, koji su velikim dijelom bili strpljivi, ali brojni su i prijetili ovrhama, a neki su i ovršili Grad. Dakle, došli smo u situaciju da smo postali porezni dužnici, a to nas sprečava da se prijavimo na bilo kakve natječaje, pozive, na nedavno raspisan poziv Fonda solidarnosti i za sve ostale pozive - rekla je petrinjska gradonačelnica.

Naime, Grad Petrinja zbog potresa ima znatno manje prilode, a u sklopu Intervencijskog plana prije potresa pokrenuti su brojni projekti financirani iz europskih fondova, no uz gradska učešća. Ti su projekti nastavljeni bez obzira na potres. Zbog toga dug za neplaćeni PDV stalno raste od svibnja. Pri redovitoj objavi stanja poreznih dužnika, na dan 31. listopada 2021., dug je iznosio

5,345 milijuna kuna, a 11. siječnja ove godine već 7,569 milijun kuna. S Poreznom upravom dogovorena je otplata tog duga u 2 rate, a time se stječe mogućnost prijave za obnovu iz Fonda solidarnosti. Kao osiguranje takvog ugovora, Porezna uprava tražila je i zaključenje ugovora o dobrovolnom zasnivanju založnog prava na nekretnini koja će biti osigurane. Odlučeno je da to bud Centar novog života, modularni poslovno trgovački centar u kojem su se nakon potresa smjestili obrtnici i tvrtke.

S obzirom na katastrofu koja je pogodila Petrinju, nismo imali velik izbor nekretnina, pokušali smo prvo s objektom u Prnjavoru s takozvanim DIC-om, odnosno s Ekološkim centrom Vrata Zrinske gore. No kako je taj projekt financiran novcem iz EU, nije se moglo založiti takvu nekretninu jer kontrolna tijela ne dopuštaju njezino zalaganje idućih pet godina. Iduća nekretnina koja je bila na raspolaganju je Centar novog života na Sajmištu, čija je procijenjena vrijednost 33 milijuna kuna - rekla je Sonja Štefanić privremena pročelnica Upravnoj odjela za financije i nabavu, do čavši da je vrijednost te nekretnine višestruko veća od duga, no da Grad nema drugih nekretnina koje može založiti.

Poslali smo upit Ministarstvu financija i Poreznoj upravi vezan uz činjenicu da je riječ o području na kojem je proglašen

*Dug grada za neplaćeni PDV je 11. siječnja ove godine iznosio 7,569 milijuna kuna*

## Javna rasprava o prijedlogu IX. Izmjena i dopuna Prostornog plana uređenja Grada Popovače

Sandra Horvat

### Javni pozivi



Grad Popovača objavljuje Javnu raspravu o prijedlogu IX. Izmjena i dopuna Prostornog plana uređenja Grada Popovače.

REPUBLIKA HRVATSKA  
SISAČKO – MOSLAVAČKA ŽUPANIJA  
GRAD POPOVAČA  
Upravni odjel za komunalni sustav  
i prostorno planiranje  
Popovača, Trg grofova Erdödyja 5  
KLASA: 361-01/20-01/34  
URBROJ: 2176/16-04/2-22-29  
Popovača, 19. siječnja 2022.

Na temelju članka 96. st. 4. Zakona o prostornom uređenju („Narodne novine“ broj 153/13, 65/17, 114/18, 39/19 i 98/19.), Odluke o izradi IX. Izmjena i dopuna Prostornog plana uređenja Grada Popovače (“Službene novine Grada Popovače” br. 2/21, 7/21) te Odluke Gradonačelnika o utvrđivanju prijedloga IX. Izmjena i dopuna Prostornog plana uređenja Grada Popovače za javnu raspravu (KLASA: 361-01/20-01/34; URBROJ: 2176/16-01-22-28), Upravni odjel za komunalni sustav i prostorno planiranje Grada Popovače objavljuje

JAVNU RASPRAVU  
o prijedlogu IX. Izmjena i dopuna Prostornog plana uređenja Grada Popovače

1. Javna rasprava o prijedlogu IX. Izmjena i dopuna Prostornog plana uređenja Grada Popovače (dalje u tekstu: Plan) održati će se u razdoblju od 28.01. do 11.02.2022. godine (petnaest dana).
2. U vrijeme trajanja javne rasprave prijedlog Plana biti će izložen javnom uvidu u Domu kulture u Popovači, Trg grofova Erdödyja 18 (1. kat), radnim danom od 8 do 14 sati.
3. Prijedlog plana u vrijeme trajanja javnog uvida biti će objavljen i na službenim mrežnim stranicama Grada Popovače ([www.popovaca.hr](http://www.popovaca.hr)).
4. Nositelj izrade i izrađivač Plana održat će javno izlaganje o prijedlogu Plana u Domu kulture u Popovači, Trg grofova Erdödyja 18 (1. kat), dana 04.02.2022. (petak) s početkom u 11 sati.
5. Zainteresirane osobe mogu sudjelovati u javnoj raspravi na način da imaju pravo pristupa na javni uvid u prijedlog Plana, da postavljaju pitanja tijekom javnog izlaganja o predloženim rješenjima na koja usmeno odgovaraju osobe koje vode javno izlaganje, da daju prijedloge i primjedbe u zapisnik za vrijeme javnog izlaganja te upućuju nositelju izrade pisane prijedloge i primjedbe u roku određenom ovom objavom.
6. Pisani prijedlozi i primjedbe na prijedlog Plana mogu se dati za vrijeme trajanja javne rasprave, a zaključno do 11.02.2022. godine osobno predajom u pisarnicu Grada Popovače, slanjem poštom nositelju izrade na adresu Grad Popovača, Trg grofova Erdödyja 5, 44317 Popovača ili putem elektronske pošte na adresu: [grad@popovaca.hr](mailto:grad@popovaca.hr).
7. U pripremi Izvješća o javnoj raspravi uzeti će se u obzir samo prijedlozi i primjedbe koji se odnose na prijedlog plana, koji su dostavljeni u roku te koji su čitko napisani i potpisani imenom i prezimenom s navedenom adresom podnositelja.

PROČELNICA  
Ivka Nikolić Jež, dipl.ing.geod.

[IX ID PPUG Popovaca PP TEKST](#)  
[IX ID PPUG Popovaca SAZETAK](#)  
[IX ID PPUG Popovaca PP - 1. GRANICE](#)  
[IX ID PPUG Popovaca PP - 2. NAMJENA](#)  
[IX ID PPUG Popovaca PP - 3.1. PROMET](#)  
[IX ID PPUG Popovaca PP - 3.2. POSTA I TK](#)  
[IX ID PPUG Popovaca PP - 3.3. PLIN](#)  
[IX ID PPUG Popovaca PP - 3.4. ELEKTRO](#)  
[IX ID PPUG Popovaca PP - 3.5. VG SUSTAV](#)  
[IX ID PPUG Popovaca PP - 3.6. ODVODNJA](#)  
[IX ID PPUG Popovaca PP - 4.A. UVJETI KORISTENJA](#)  
[IX ID PPUG Popovaca PP - 4.B. UVJETI KORISTENJA](#)  
[IX ID PPUG Popovaca PP - GP 01](#)  
[IX ID PPUG Popovaca PP - GP 02](#)  
[IX ID PPUG Popovaca PP - GP 03](#)  
[IX ID PPUG Popovaca PP - GP 04](#)  
[IX ID PPUG Popovaca PP - GP 05](#)  
[IX ID PPUG Popovaca PP - GP 06](#)  
[IX ID PPUG Popovaca PP - GP 07](#)  
[IX ID PPUG Popovaca PP - GP 08](#)  
[IX ID PPUG Popovaca PP - GP 09](#)  
[IX ID PPUG Popovaca PP - GP 10](#)  
[IX ID PPUG Popovaca PP - GP 11](#)  
[IX ID PPUG Popovaca PP - GP 12](#)  
[IX ID PPUG Popovaca PP - GP 13](#)  
[IX ID PPUG Popovaca PP - GP 14](#)  
[IX ID PPUG Popovaca PP - GP 15](#)  
[IX ID PPUG Popovaca PP - GP 16](#)

## VIJESTI

### USKORO U POPOVAČI



### KONTAKT PODACI

Grad Popovača  
Trg grofova Erdödyja 5  
44317 Popovača

MB: 2595818  
OIB: 73945204941

Tel: 044 679 750  
Tel: 044 679 748  
Fax: 044 679 140  
e-pošta: grad@popovaca.hr

### GLAVNI IZBORNİK

### BRZI LINKOVI

### PRETRAGA



Naslovnica > O Ministarstvu > Djelokrug > Prostorno uređenje > Prostorni planovi > Informacije o planovima u izradi > Informacije o javnim raspravama >

---

## Informacije o javnim raspravama

**27.01.2022. - Informacija o javnoj raspravi o prijedlogu UPU za industrijsku zonu Grada Valpova i stavljanju izvan snage DPU-a za industrijsku zovu Grada Valpova**

(/UserDocsImages//dokumenti/Prostorno/Planovi/Rasprave//27.1.2022.UPU.Valpovo.pdf)

27.01.2022. | pdf (131kb)

**27.01.2022. - Informacija o javnoj raspravi o prijedlogu VI. Izmjena i dopuna Urbanističkog plana uređenja Grada Valpova**

(/UserDocsImages//dokumenti/Prostorno/Planovi/Rasprave//27.1.2022.Valpovo.pdf)

27.01.2022. | pdf (122kb)

**26.01.2022. - Informacija o javnoj raspravi o prijedlogu II. ciljanih izmjena i dopuna Prostornog plana uređenja Grada Samobora**

(/UserDocsImages//dokumenti/Prostorno/Planovi/Rasprave//26.1.2021.Samobor.pdf)

26.01.2022. | pdf (113kb)

**26.01.2022. - Informacija o javnoj raspravi o prijedlogu VII. Izmjena i dopuna Prostornog plana uređenja Općine Sveta Nedelja**

(/UserDocsImages//dokumenti/Prostorno/Planovi/Rasprave//26.1.2021.Sv.Nedelja.pdf)

26.01.2022. | pdf (534kb)

**25.01.2022. - Informacija o javnoj raspravi o prijedlogu II. Izmjena i dopuna UPU-a luke Santa Marina i II. ID UPU-a turističke zone Santa Marina te s tim u vezi IV. ID PPUO Tar-Vabriga-Torre-Abrega**

(/UserDocsImages//dokumenti/Prostorno/Planovi/Rasprave//25.1.2021.Tar.Vabriga.pdf)

26.01.2022. | pdf (96kb)

**25.01.2022. - Informacija o javnoj raspravi o prijedlogu I. Izmjena i dopuna UPU-a luke otvorene za javni promet lokalnog značaja Muroskva (UPU 31, IS2), Grad Novi Vinodolski**

(/UserDocsImages//dokumenti/Prostorno/Planovi/Rasprave//25.1.2022.UPU.Muroskva.pdf)

26.01.2022. | pdf (504kb)

**24.01.2022. - Informacija o javnoj raspravi o prijedlogu VI. Izmjena i dopuna Prostornog plana uređenja općine Bizovac**

(/UserDocsImages//dokumenti/Prostorno/Planovi/Rasprave//24.1.2022.Bizovec.pdf)

24.01.2022. | pdf (196kb)

## 21.01.2022. - Informacija o javnoj raspravi o prijedlogu Urbanističkog plana uređenja groblja Gornje Ogorje – UPU 35, Općina Muć

(/UserDocsImages//dokumenti/Prostorno/Planovi/Rasprave//21.1.2022.Muc.pdf)

21.01.2022. | pdf (127kb)

## 21.01.2022. - Informacija o ponovnoj javnoj raspravi o prijedlogu III. Izmjena i dopuna Urbanističkog plana uređenja Zona luke posebne namjene – marina s brodogradilištem i s tim povezanih Izmjena i dopuna PPUO Tisno

(/UserDocsImages//dokumenti/Prostorno/Planovi/Rasprave//21.1.2022.Tisno.UPU.pdf)

21.01.2022. | pdf (740kb)

## 21.01.2022. - Informacija o ponovnoj javnoj raspravi o prijedlogu IX. Izmjena i dopuna Prostornog plana uređenja Općine Tisno

(/UserDocsImages//dokumenti/Prostorno/Planovi/Rasprave//21.1.2022.Tisno.PPUO.pdf)

21.01.2022. | pdf (754kb)

## 21.01.2022. - Informacija o ponovnoj javnoj raspravi o prijedlogu II. Izmjena i dopuna Detaljnog plana uređenja luke nautičkog turizma u uvali Luke u Tisnom i s tim povezanih Izmjena i dopuna PPUO Tisno

(/UserDocsImages//dokumenti/Prostorno/Planovi/Rasprave//21.1.2022.Tisno.DPU.pdf)

21.01.2022. | pdf (735kb)

## 21.01.2022. - Informacija o javnoj raspravi o Prijedlogu III. Izmjena i dopuna Prostornog plana uređenja UPU 3 Sv. Ivan, Općina Mošćenička Draga

(/UserDocsImages//dokumenti/Prostorno/Planovi/Rasprave//21.1.2022.MoscenickaDraga.pdf)

21.01.2022. | pdf (94kb)

## 21.01.2022. - Informacija o javnoj raspravi o Prijedlogu IX. Izmjena i dopuna Prostornog plana uređenja Općine Sveti Filip i Jakov

(/UserDocsImages//dokumenti/Prostorno/Planovi/Rasprave//21.1.2022.SvFilipJakov.pdf)

21.01.2022. | pdf (159kb)

## 21.01.2022. - Informacija o 2. ponovnoj javnoj raspravi o prijedlogu II. Izmjena i dopuna Urbanističkog plana uređenja stambene zone „Punta Šepurine“, Zaton, Grad Nin

(/UserDocsImages//dokumenti/Prostorno/Planovi/Izvjescja/Zadarska//21.1.2022.Nin.pdf)

21.01.2022. | pdf (71kb)

## 20.01.2022. - Informacija o javnoj raspravi o prijedlogu IX. Izmjena i dopuna Prostornog plana uređenja Grada Popovača

(/UserDocsImages//dokumenti/Prostorno/Planovi/Rasprave//20.1.2022.Popovaca.pdf)

20.01.2022. | pdf (279kb)



REPUBLIKA HRVATSKA  
SISAČKO – MOSLAVAČKA ŽUPANIJA  
GRAD POPOVAČA

Upravni odjel za komunalni sustav  
i prostorno planiranje  
Popovača, Trg grofova Erdödyja 5

KLASA: 361-01/20-01/34  
URBROJ: 2176/16-04/2-22-30  
Popovača, 19. siječnja 2022.

Primljeno			
Prepisano			
Sravnjeno			
Otpremljeno			
	Datumi	20-01-2022	Potpisi

**Predmet:       Posebna obavijest o javnoj raspravi o prijedlogu IX. Izmjena i dopuna Prostornog plana uređenja Grada Popovače**  
- *dostavlja se*

Poštovani,

Grad Popovača pokrenuo je izradu IX. Izmjena i dopuna Prostornog plana uređenja Grada Popovače (Odluka o izradi IX. Izmjena i dopuna Prostornog plana uređenja Grada Popovače - "Službene novine Grada Popovače" br. 2/21, 7/21).

Sukladno članku 97. Zakona o prostornom uređenju („Narodne novine“ broj 153/13, 65/17, 114/18, 39/19 i 98/19.) dostavljamo vam posebnu obavijest o javnoj raspravi o prijedlogu IX. Izmjena i dopuna Prostornog plana uređenja Grada Popovače (dalje u tekstu: Plan).

Javna rasprava o prijedlogu Plana održati će se u razdoblju od **28.01. do 11.02.2022.** godine (petnaest dana). U vrijeme trajanja javne rasprave prijedlog Plana biti će izložen javnom uvidu u **Domu kulture u Popovači**, Trg grofova Erdödyja 18 (1. kat), radnim danom od 8 do 14 sati.

Prijedlog plana u vrijeme trajanja javnog uvida biti će objavljen i na službenim mrežnim stranicama Grada Popovače ([www.popovaca.hr](http://www.popovaca.hr)).

Nositelj izrade i izrađivač Plana održat će javno izlaganje o prijedlogu Plana u Domu kulture u Popovači, Trg grofova Erdödyja 18 (1. kat), **dana 04.02.2022. (petak) s početkom u 11 sati.**

Pozivamo Vas da sudjelujete u javnoj raspravi na način da najkasnije do kraja javne rasprave odnosno **do 11.02.2022.** godine na adresu nositelja izrade (Grad Popovača, Trg grofova Erdödyja 5, 44317 Popovača) dostavite svoje mišljenje sukladno članku 101. Zakona o prostornom uređenju. Ukoliko mišljenje ne dostavite u navedenom roku smatrat će se da je mišljenje dano.

Za eventualne dodatne informacije možete kontaktirati Upravni odjel za komunalni sustav i prostorno planiranje Grada Popovače – g. Dražen Valjavec, tel. 044/679-750, e-mail: [drazen.valjavec@popovaca.hr](mailto:drazen.valjavec@popovaca.hr).

S poštovanjem,

PROČELNICA  
Ivka Nikolić Jež

DOSTAVITI:

1. Ministarstvo gospodarstva i održivog razvoja, Uprava za zaštitu prirode, Radnička cesta 80, 10 000 Zagreb;
2. Ministarstvo kulture i medija, Uprava za zaštitu kulturne baštine, Konzervatorski odjel u Sisku, Nikole Tesle 17, 44 000 Sisak;
3. Ministarstvo obrane, Uprava za materijalne resurse, Služba za nekretnine, graditeljstvo i zaštitu okoliša, Trg kralja Petra Krešimira IV br.1, 10000 Zagreb;
4. Ministarstvo prostornoga uređenja, graditeljstva i državne imovine, Pisarnica za podneske vezane uz državnu imovinu, Dežmanova 10, 10000 Zagreb;
5. Ministarstvo unutarnjih poslova, Policijska uprava Sisačko-moslavačka, Služba upravnih i inspekcijskih poslova, Ulica Ivana Kukuljevića Sakcinskog 24, 44 000 Sisak;
6. Ministarstvo poljoprivrede, Uprava za poljoprivredno zemljište, biljnu proizvodnju i tržište, Ulica grada Vukovara 78, 10 000 Zagreb;
7. Ministarstvo poljoprivrede, Uprava šumarstva, lovstva i drvne industrije, Planinska 2a, 10 000 Zagreb
8. Ministarstvo gospodarstva i održivog razvoja, Uprava vodnoga gospodarstva i zaštite mora, Ulica grada Vukovara 78, 10 000 Zagreb
9. Ministarstvo unutarnjih poslova, Ravnateljstvo civilne zaštite, Služba civilne zaštite Sisak, Ulica Ivana Kukuljevića Sakcinskog 24, 44 000 Sisak;
10. Hrvatski operator prijenosnog sustava d.o.o., Sektor za razvoj, investicije i izgradnju, Služba za pripremu izgradnje i izgradnju, Kupska 4, 10 000 Zagreb;
11. HEP ODS d.o.o., Elektra Križ, Trg Svetog Križa 7, 10 314 Križ;
12. Hrvatska regulatorna agencija za mrežne djelatnosti, Ulica Roberta Frangeša Mihanovića 9, 10 000 Zagreb;
13. Hrvatske vode, Vodnogospodarski odjel za gornju Savu, Ulica Grada Vukovara 220, 10 000 Zagreb;
14. Hrvatske autoceste, Širolina 4, 10 000 Zagreb;
15. Hrvatske ceste d.o.o., Vončinina 3, 10 000 Zagreb;
16. HŽ Infrastruktura d.o.o., Mihanovićeva 12, 10 000 Zagreb;
17. PLINACRO d.o.o., Savska cesta 88 a, 10 000 Zagreb;
18. INA Zagreb, SD istraživanje i proizvodnja nafte i plina, Avenija V. Holjevca 10, 10 000 Zagreb;
19. Hrvatske šume, Uprava šuma Zagreb, Šumarija Popovača, 44 317 Popovača, Raičevac 2,
20. Županijska uprava za ceste Sisačko-moslavačke županije, Ulica Antuna Cuvaja 16, 44 000 Sisak;
21. Zavod za prostorno uređenje Sisačko-moslavačke županije, Ulica Matije Gupca 12, 44 000 Sisak;
22. Javna ustanova za upravljanje zaštićenim dijelovima prirode Sisačko-moslavačke županije - Trg grofova Erdödyja 17, 44317 Popovača
23. Sisačko-moslavačka županija, Upravni odjel za prostorno uređenje, graditeljstvo i obnovu, Ispostava Popovača, Jelengradska 13, 44317 Popovača;
24. Komunalni servisi Popovača d.o.o., 44317 Popovača, Kutinska 12
25. Moslavina d.o.o., Školska ulica 4, 44320 Kutina
26. Eko Moslavina d.o.o., Zagrebačka 1, 44 320 Kutina
27. Mjesni odbor Gornja Gračenica, Igor Vuković, [REDACTED]
28. Mjesni odbor Ciglenica, Ivan Pasanec, [REDACTED]

29. Mjesni odbor Donja Gračenica, Daniel Starčić, [REDACTED]
30. Mjesni odbor Donja Jelenska, Ivan Marković, [REDACTED]
31. Mjesni odbor Stružec, Ivan Abaz, [REDACTED]
32. Mjesni odbor Osekovo, Nikola Tomljenović, [REDACTED]
33. Mjesni odbor Moslavačka Slatina, Vlado Gospočić, [REDACTED]
34. Mjesni odbor Gornja Jelenska, Miroslav Matić, [REDACTED]
35. Mjesni odbor Donja Vlahinička, Anica Janković, [REDACTED]
36. Mjesni odbor Podbrđe, Josip Buić, [REDACTED]
37. Mjesni odbor Popovača, Mislav Vuić, [REDACTED]
38. Mjesni odbor Potok, Renato Roc, [REDACTED]
39. Mjesni odbor Voloder, Danijel Sučija, [REDACTED]
40. Gradonačelnik, ovdje
41. Predsjednik Gradskog vijeća, ovdje
42. U spis, ovdje



## ZAPISNIK

s JAVNOG IZLAGANJA u sklopu JAVNE RASPRAVE  
o Prijedlogu IX. izmjena i dopuna Prostornog plana uređenja Grada Popovače  
održanog 04. veljače 2022. godine u Domu kulture u Popovači, Trg grofova Erdödyja 18 s početkom  
u 11:00 sati

Gradonačelnik Josip Mišković je otvorio javno izlaganje u sklopu javne rasprave, pozdravio sve prisutne (popis prisutnih u prilogu zapisnika), te nakon kratkog uvoda predao riječ Nikši Božiću, dipl.ing.arh., odgovornom voditelju izrade nacрта prijedloga plana (APE d.o.o. Zagreb, Ozaljska ulica 61).

G. **Nikša Božić** je zahvalio na uvodu te ukratko dao pregled dosadašnjeg tijeka izrade ovih Izmjena i dopuna PPUG Popovača, ciljeve i razloge izmjena te je detaljno obrazložio planska rješenja koristeći kartografske prikaze i provedbene odredbe. Uputio je sudionike javnog izlaganja na mogućnost sudjelovanja u javnoj raspravi i to na način da sada postave pitanja ili daju prijedloge ili da iste u pisanom obliku predaju do kraja javne rasprave koja traje do 11. veljače 2022. godine.

G. **Nikša Božić** je nakon izlaganja pozvao nazočne da sudjeluju u raspravi.

Gđa. **Anica Janković**, predsjednica MO Donja Vlahinička, je izjavila da je zadovoljna s izmjenama vezanim na zahtjev MO, osim u dijelu da se građevinsko područje nije proširilo u cijelosti prema predanom zahtjevu.

*Odgovor je dao Nikša Božić. Naglasio je da se proširenje građevinskog dijela maksimalno proširilo na dijelove gdje već postoji izgradnja, ali da se na jednom manjem dijelu nije moglo izvršiti proširenje budući da je u katastru navedena kultura vinograd i iz tog razloga zakonski nije moguća prenamjena zemljišta, odnosno na takvu izmjenu Ministarstvo poljoprivrede ne bi dalo suglasnost.*

Gđa. **Anica Janković** je u nastavku odgovorila da na tom području nema vinograda već 30 godina, ali je zadovoljna s odgovorom i obrazloženjem.

*Nikša Božić je dao prijedlog MO da se ide s zamjenom kultura u katastru, ako u stvarnosti više nema vinograda, te kroz buduće izmjene plana podnijeti zahtjev za proširenjem.*

G. **Raffaele Malošeg-Arcella**, je postavio upit u svoje ime i ime g. Gregureka vezano na čestice 215, 216 i 227 u k.o. Potok gdje su podneseni zahtjevi za uvrštavanjem u građevinsko područje budući da g. Malošeg-Arcella i g. Gregurek tu već imaju 2 hektara građevinskog zemljišta i 5 objekata koji su u funkciji za koje plaćaju komunalne naknade.

*Odgovor je dao Nikša Božić. Gospodarske zone u gradu se planiraju cjelovito. Gospodarska zona Mišička je planirana županijskim prostornim planom i Prostornim planom uređenja Grada*

Popovače i u njeno uređenje su uložena znatna financijska sredstva (za izradu 2 Detaljna plana uređenja, izgrađena je komunalna infrastruktura i dr.), to je područje predviđeno za razvoj gospodarske zone. Zahtjevom je traženo građevinsko područje za izgradnju distributivnog centra koji se može graditi samo u izdvojenom građevinskom području izvan naselja (gospodarske namjene K2, K3) jer se distributivni centar ne može graditi u građevinskom području naselja. Proširenje izdvojenog građevinskog područja izvan naselja je moguće tek kad su postojeća izgrađena 50 % ili više. Zbog neizgrađenosti u postojećim zonama, i zbog činjenice da je u blizini planirana gospodarska zona Mišićka ne postoji zakonska mogućnost niti postoji planersko opravdanje za daljnje proširenje izdvojenog građevinskog područja izvan naselja. Gospodarske sadržaje može se locirati u planiranu zonu Mišićka koja je infrastrukturno opremljena i planirana za takvu namjenu.

G. Raffaele Malošeg-Arcella je u nastavku komentirao da se navedena zemljišta nalaze izvan naselja Potok.

*Nikša Božić pojašnjava da zakonski postoje 3 termina (kategorije prema Zakonu): građevinsko područje naselja, izdvojeni dio građevinskog područja naselja i izdvojeno građevinsko područje izvan naselja, te da po kriterijima struke, zakona i županijskog plana ne postoje razlozi za proširenje građevinskog područja naselja, a pogotovo ne za proširenje izdvojenog građevinskog područja izvan naselja.*

G. Raffaele Malošeg-Arcella je u nastavku komentirao da postoji Poslovna zona Šaran već 12 godina koja nije u funkciji, kojom je 9 hektara pretvoreno u zonu, a nema nikakve infrastrukture (kanalizacije i dr.).

*Nikša Božić odgovara da ovo nije novi plan, ovo su izmjene i dopune postojećeg plana kojim mijenjamo ono što je navedeno da se mijenja u Odluci o izradi izmjena i dopuna odnosno razmatramo pristigle zahtjeve prema članku 85. Zakona.*

G. Raffaele Malošeg-Arcella postavlja upit da li je poznata činjenica da je zakonski određeno da ako se nakon 5 godina nešto ne izgradi, vraća se u poljoprivredno zemljište.

*Nikša Božić odgovara na način da to nije propisano Zakonom, nego da je člankom 43. Zakona određeno da ako u izdvojenom građevinskom području izvan naselja nije izgrađena osnovna infrastruktura ili nije napravljen urbanistički plan uređenja, onda prestaje biti građevinsko područje. Ali konkretno ovdje to nije slučaj. Nikša Božić ponavlja da traženo područje ne može biti uvršteno u građevinsko područje naselja te kako nema uvjeta za daljnja proširenja izdvojenog građevinskog područja izvan naselja gospodarske namjene budući da su gospodarske djelatnosti prema županijskom planu koncentrirane u Gospodarskoj zoni Mišićka koja je jedna od glavnih gospodarskih zona u županiji.*

G. Raffaele Malošeg-Arcella izjavljuje da postoje određeni investitori koji bi ulagali u svoje projekte (primjerice „autohof“), ali ne mogu ići u postojeću gospodarsku zonu.

*Nikša Božić odgovara ponovno da je planirana Gospodarska zona Mišićka te da se svi potencijalni investitori mogu obratiti Gradu koji već niz godina ulaže u razvoj prometne i komunalne infrastrukture, izradu urbanističkih planova uređenja i dr. Na razini županije i Grada postoji planirana gospodarska zona i svi ozbiljni gospodarski pogoni trebali bi ići u tu zonu. To je jedino što je stručno opravdano. Na upit što je „autohof“ i gdje bi se on nalazio, g. Malošeg-Arcella je odgovorio da se „autohof“ odnosi na djelatnost koja pruža kompletnu uslugu za aute i kamione, a razmišlja se da bi se do pogona dolazilo izlaskom s autoceste. Nikša Božić odgovara da svi pogoni pa tako i taj može biti u*

*Gospodarskoj zoni Mišička, te da nema potrebe za razvijanjem novih zona. Potencijalni ulagači mogu se obratiti Gradu s pismom namjere i planom ulaganja za djelatnosti u postojećoj zoni.*


G. **Josip Mišković**, gradonačelnik Grada Popovače, se uključio u raspravu i naveo da je trenutno u Gospodarskoj zoni prodano 20 hektara, a da je ukupno 70 hektara stavljeno u građevinsko područje. Ukoliko bi se pojavili investitori zainteresirani za kupnju zemljišta i otvaranje djelatnosti u zoni, Grad će se potruditi da dogovori dobivanje zemljište u svoje vlasništvo od Ministarstva kako bi se ostvarili uvjeti za prodaju zemljišta investitorima, budući da je trenutno najveći problem u zoni rješavanje imovinsko pravnih odnosa s RH. Zaključno, svi potencijalni investitori se mogu javiti Gradu.

Nikša Božić još je jednom naveo kako je primjedbe ili prijedloge moguće predati i u pisanom obliku do završetka javne rasprave.





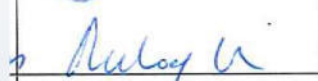


G. Josip Mišković se zahvalio svima koji su sudjelovali u javnom izlaganju, a posebno Nikši Božiću na iscrpnoj prezentaciji prijedloga IX. Izmjena i dopuna Prostornog plana uređenja Grada Popovače. Pozdravio je sve prisutne i zaključio javno izlaganje.


Dovršeno u 12:30 sati.

Zapisnik vodila:  
Ana Udina



IX. IZMJENE I DOPUNE PROSTORNOG PLANA UREĐENJA GRADA POPOVAČE  
**JAVNO IZLAGANJE – 4. VELJAČE 2022. - POPIS PRISUTNIH**

Rbr	Ime i prezime	Institucija (za fizičke osobe ostaviti prazno)	Kontakt telefon	Kontakt e-mail	Potpis
1.	ANA UDINA	GRAD POPOVAČA			
2.	JOSIP MIŠKOVIC	GRAD POPOVAČA			
3.	ANICA JANZOVIĆ	MO DOKTORICA VLADINICHA PREDOJEDNIK			
4.	KRISTIJAN GREGUREK	PRIVAT			
5.	RAFFAELE MALOŠEVIĆ-ARCELLI				
6.	LOVRD MIKLAUŽIĆ	GRAD POPOVAČA			
7.	NIKŠA BOŽIĆ	APR D.O.O.			



# HAKOM

SISAČKO-MOSLAVAČKA ŽUPANIJA  
GRAD POPOVAČA

UPRAVNI ODJEL ZA KOMUNALNI SUSTAV I PROSTORNO PLANIRANJE

Primljeno: 01-02-2022		
Klasifikacijska oznaka	Org. jed.	
20-01/20-01/37		
Uredžbeni broj	Pril.	Vrij.
376-22-31		

KLASA: 350-05/21-01/119  
URBROJ: 376-05-3-22-04  
Zagreb, 28. siječnja 2022.

Republika Hrvatska  
Sisačko-Moslavačka županija  
Grad Popovača  
Upravni odjel za komunalni sustav i prostorno planiranje  
Trg Grofova Erdodyja 5  
44317 Popovača

**Predmet: Grad Popovača**  
IX. IZMJENE I DOPUNE PPU GRADA POPOVAČE  
**-mišljenje u tijeku javne rasprave**

Veza: Vaš dopis KLASA: 361-01/20-01/34, URBROJ: 2176/16-04/2-22-30, od 19. siječnja 2022.

Poštovani,

vašim dopisom od ove Agencije zatražili ste da vam na osnovu čl. 188. Zakona o prostornom uređenju (NN br. 153/13), a u svezi čl. 94. Zakona o prostornom uređenju i gradnji i čl. 25. st. (3) Zakona o elektroničkim komunikacijama (NN br. 73/08, 90/11, 133/12, 80/13, 71/14 i 72/17) izda mišljenje na prijedlog *IX. IZMJENE I DOPUNE PPU GRADA POPOVAČE*.

Uvidom u dostavljeni prijedlog *IX. IZMJENE I DOPUNE PPU GRADA POPOVAČE* potvrđujemo da je isti **usklađen s našim zahtjevima**.

S poštovanjem,

**RAVNATELJ**

HRVATSKA REGULATORNA AGENCIJA  
ZA MREŽNE DJELATNOSTI

Roberta Frangeša Mihanovića *od Miran Gosta*  
3 ZAGREB

Dostaviti:

1. Naslovu preporučeno





Hrvatski operator prijenosnog sustava d.o.o.  
Sektor za razvoj, priključenja, izgradnju i  
upravljanje imovinom

Kupska 4, 10000 Zagreb, Hrvatska  
Telefon +385 1 4545 111 +385 1 4545 652  
Telefaks +385 1 4545 277  
Pošta 10001 Zagreb • Servis

SISAČKO-MOSLAVAČKA ŽUPANIJA  
GRAD POPOVAČA  
UPRAVNI ODJEL ZA KOMUNALNI SUSTAV I PROSTORNO PLANIRANJE

Primljeno: 03-02-2022		
Klasifikacijska oznaka	Org. jed.	
20-01/20-01/3m		
Uredžbeni broj	Pril.	Vrij.
885-22-32		

REPUBLIKA HRVATSKA  
SISAČKO-MOSLOVAČKA ŽUPANIJA  
GRAD POPOVAČA  
Upravni odjel za komunalni sustav i prostorno  
planiranje

Trg grofova Erdodyja 5  
44 317 Popovača

Klasa 700/22-16/12

DATUM: 31. siječnja 2022.

Ur. broj 3-200-002-01/IV-22-02

PREDMET: **Prijedlog IX. Izmjena i dopuna Prostornog plana uređenja Grada Popovače  
-mišljenje na prijedlog plana**

Poštovani,

U skladu s Vašim zahtjevom Klasa: 361-01/20-01/34, Urbroj: 2176/16-04/2-22-30, zaprimljenog dana 25.01.2022. godine, zatražili ste dostavu mišljenja za prijedlog IX. Izmjena i dopuna Prostornog plana uređenja Grada Popovače. Navedeno očitovanje traži se sukladno odredbama Zakona o prostornom uređenju, a temeljem uvida u prijedlog plana prikazanog na mrežnim stranicama Grada Popovače, prikazanog tekstualnog dijela prijedloga IX. Izmjena i dopuna Prostornog plana uređenja Grada Popovače (tekstualni dio Plana – odredbe za provođenje – obavezni prilozi – obrazloženja), te kartografskog prikaza infrastrukturnih sustava. Nakon obavljenog pregleda stručne dokumentacije i prikupljenih saznanja o stvarnom stanju u prostoru Hrvatski operator prijenosnog sustava d.o.o., u sklopu svojih nadležnosti, a u ovom konkretnom slučaju kao jedan od korisnika predmetnog prostora, donosi slijedeće

## MIŠLJENJE

Nakon obavljenog pregleda dostavljenih kartografskih prikaza prijedloga IX. Izmjena i dopuna Prostornog plana uređenja Grada Popovače, pregleda tekstualnog i grafičkog dijela nacрта prijedloga Plana, potvrđuje se da su u razmatranom prostoru za kojega je pokrenut postupak, uvažene sve odrednice Hrvatskog operatora prijenosnog sustava d.o.o., a koje su prikazane u prostorno – planskom dokumentu višega reda, a koji su bili definirani u prethodno ostvarenim dogovorima i dostavljenim očitovanjima HOPS-a Klasa: 700/21-16/48, Ur.Broj: 3-200-002-01/IV-21-02 od dana 07. travnja 2021. godine.

S poštovanjem,

Direktor Sektora za razvoj, priključenja,  
izgradnju i upravljanje imovinom

Rajko Uglješa, dipl. ing. el.

  
Hrvatski operator prijenosnog sustava d.o.o.  
Kupska 4, Zagreb 5

UPRAVA DRUŠTVA • Predsjednik Uprave Tomislav Plavšić • Članovi Dejan Liović • Zlatko Visković

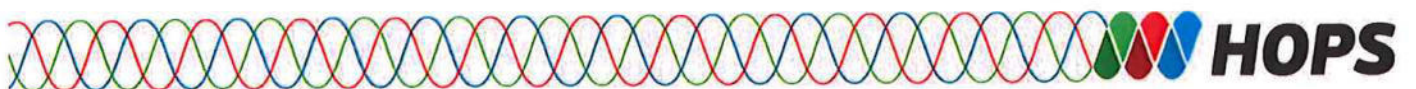
IBAN HR97 2340 0091 1101 7745 1 • Privredna banka Zagreb • OIB 13148821633  
Trgovački sud u Zagrebu • MBS 080517105 •  
Temeljni kapital u iznosu 4.948.627.300,00 HRK  
uplaćen u cijelosti u novcu, stvarima i pravima  
[www.hops.hr](http://www.hops.hr)



Preslik: - Arhiva

Na znanje putem interne e-aplikacije:

1. Sektor za razvoj, priključenje, izgradnju i upravljanje imovinom, Ured direktora
2. Odjel za prostorno planiranje i izdavanje posebnih uvjeta
3. Prijenosno područje Zagreb, Ured direktora
4. Prijenosno područje Zagreb, Služba za upravljanje
5. Prijenosno područje Zagreb, Odjel za nadzemne i kabelaške vodove





REPUBLIKA HRVATSKA  
MINISTARSTVO OBRANE  
ZAGREB

UPRAVA ZA MATERIJALNE RESURSE  
SEKTOR ZA VOJNU INFRASTRUKTURU I  
ZAŠTITU OKOLIŠA  
Služba za vojno graditeljstvo i  
energetsku učinkovitost

KLASA: 350-01/22-02/73

URBROJ: 512M3-020201-22-2

Zagreb, 01. veljače 2022.

SISAČKO-MOSLAVAČKA ŽUPANIJA  
GRAD POPOVAČA  
UPRAVNI ODJEL ZA KOMUNALNI SUSTAV I PROSTORNO PLANIRANJE

Primijeno: 04-02-2022		
Klasifikacijska oznaka	Org. jed.	
361-01/20-01/37		
Urudžbeni broj	Pril.	Vrij.
512-22-36		

SISAČKO-MOSLAVAČKA ŽUPANIJA  
GRAD POPOVAČA  
Upravni odjel za komunalni sustav i  
prostorno planiranje  
Trg grofova Erdodyja 5  
44317 POPOVAČA

**PREDMET: IX. izmjene i dopune PPUG Popovače,  
- očitovanje, dostavlja se**

**VEZA: Vaš akt KLASA:361-01/20-01/34, URBROJ:2176/16-04/2-22-30  
od 19. siječnja 2022.**

Aktom iz veze predmeta dostavljena je posebna obavijest o održavanju javne rasprave o prijedlogu IX. izmjena i dopuna Prostornog plana uređenja Grada Popovače.

Temeljem odredbi članka 92. Zakona o obrani ("Narodne novine" broj 73/13, 75/15, 27/16, 110/17, 30/18 i 70/19) i Pravilnika o zaštitnim i sigurnosnim zonama oko vojnih lokacija i građevina ("Narodne novine" broj 122/15) obavještavamo vas da nemamo primjedbi na prijedlog IX. izmjena i dopuna Prostornog plana uređenja Grada Popovače.

Na području obuhvata predmetnog plana nema zona posebne namjene niti drugih zahtjeva vezano za zaštitu interesa obrane.

SZ/TR



S poštovanjem,

**VODITELJ SLUŽBE**

**Slaven Jašić, dipl. ing. građ.**

Dostaviti:

- naslovu
- pismohrana, ovdje



SISAČKO-MOSLAVAČKA ŽUPANIJA  
GRAD POPOVAČA  
UPRAVNI ODJEL ZA KOMUNALNI SUSTAV I PROSTORNO PLANIRANJE

Primljeno:	08-02-2022		
Klasifikacijska oznaka	Org. jed.		
361-01/20-01/31			
Urudžbeni broj	Pril.	Vrij.	
383-22-37			

REPUBLIKA HRVATSKA  
SISAČKO-MOSLAVAČKA ŽUPANIJA  
GRAD POPOVAČA  
Upravni odjel za komunalni sustav i  
prostorno planiranje

Trg grofova Erdödyja 5  
44317 POPOVAČA

Naš znak: 001/50457184/25-01-22/0113-053/BK  
Datum: 3. veljače 2022.

**PREDMET: IX. IZMJENE I DOPUNE PROSTORNOG PLANA UREĐENJA GRADA POPOVAČE**  
- mišljenje u prilog javnoj raspravi -

Na temelju Vašeg poziva, KLASA:361-01/20-01/34, URBROJ:2176/16-04/2-22-30 od 19. siječnja 2022. godine, zaprimljenog u ovaj ured 25. siječnja 2022. godine, a u svezi javne rasprave o prijedlogu IX. Izmjena i dopuna Prostornog plana uređenja Grada Popovače, dostavljamo Vam naše mišljenje.

Uvidom u materijale Prijedloga IX. Izmjena i dopuna Prostornog plana uređenja, objavljene na mrežnoj stranici Grada Popovače, utvrđeno je da su na kartografskim prikazima 1. *Korištenje i namjena prostora* i 4. *Uvjeti korištenja i zaštite prostora list 4.A.*, točno ucrtane granice eksploatacijskih polja ugljikovodika (EPU) „Stručec“, „Voloder“, „Mramor Brdo“ i „Vrbak“.

Na kartografskom prikazu 3. *Infrastrukturni sustav i mreže. 3.3. Proizvodnja i cijevni transport plina i nafte*, točno su ucrtani naftno-rudarski objekti i postrojenja u nadležnosti INA d.d. istraživanje i proizvodnja nafte i plina.

U tekstualnom dijelu prijedloga za javnu raspravu spomenuta su eksploatacijska polja ugljikovodika te naftno-rudarski objekti i postrojenja u nadležnosti tvrtke INA d.d. istraživanje i proizvodnja nafte i plina na području Grada Popovače.

Slijedom navedenog nemamo primjedbi te smo suglasni sa Prijedlogom IX. Izmjena i dopuna Prostornog plana uređenja Grada Popovače.

Sretno!

Direktor Odnosa s državnom  
i lokalnom upravom



Zvonimir Kaštelanac, dipl.iur.

Dostaviti:

1. Proizvodnja, Regija središnja Hrvatska, direktor, Saša Matić, dipl.ing.;
2. Odgovorni voditelj izvođenja naftno-rudarskih radova Davor Vuković, dipl.ing.;
3. Arhiva, ovdje.

INA, d.d.  
Avenija Većeslava Holjevca 10  
10 002 Zagreb p.p. 555  
Hrvatska – Croatia  
BIC (SWIFT): INAHHR22  
Telefon – Telephone: 08001112

Banka - Bank  
Privredna banka Zagreb d.d.  
Raiffeisenbank Austria d.d.  
Zagrebačka banka d.d.  
OTP banka d.d.  
ErsteSteiermärkische Bank d.d.  
BANCA POPOLARE DI SONDRIO  
UniCredit Bank Austria AG

Adresa - Address  
Radnička cesta 50, 10000 Zagreb  
Magazinska cesta 69, 10000 Zagreb  
Trg bana Josipa Jelačića 10, 10000 Zagreb  
Domovinskog rata 61, 21000 Split  
Jadranski trg 3a, 51000 Rijeka  
Viale Innocenzo XI n.71, 22100 COMO  
Schottengasse 6-8, A-1010 Wien

IBAN broj - IBAN Number,  
HR92 2340 0091 1000 2290 2  
HR70 2484 0081 1006 1948 3  
HR62 2360 0001 1013 9359 5  
HR96 2407 0001 1001 5214 9  
HR34 2402 0061 1006 8111 4  
IT41 N056 9610 900E DCEU 0817  
340 (EUR)  
AT21 1200 0528 4400 3466 (EUR)  
AT91 1200 0528 4400 3467 (USD)

Trgovački sud u Zagrebu  
Commercial Court in Zagreb  
MBS: 08000604  
Uplaćen temeljni kapital – Paid capital stock  
9.000.000.000,00 kn - HRK  
Broj izdanih dionica / Nominalna vrijednost  
No. of issued shares / Nominal value  
10.000.000 / 900,00 kn - HRK  
Matični broj – Reg. No. 3586243  
OIB – 27759560625  
PDV identifikacijski broj / VAT identification  
number HR27759560625



REPUBLIKA HRVATSKA  
MINISTARSTVO POLJOPRIVREDE

10000 Zagreb, Planinska 2a

KLASA: 350-02/22-01/40  
URBROJ: 525-11/0567-22-2  
Zagreb, 27. siječnja 2022.



P / 8 7 1 9 5 4 7

SISAČKO-MOSLAVAČKA ŽUPANIJA  
GRAD POPOVAČA  
UPRAVNI ODJEL ZA KOMUNALNI SUSTAV I PROSTORNO PLANIRANJE  
08-02-2022

Primljeno:		
Klasifikacijska oznaka	Org. jed.	
201-01/20-01/37		
Uredžbeni broj	Pril.	Vrij.
025-22-38		

HRVATSKE ŠUME d.o.o., DIREKCIJA  
Ulica kneza Branimira 1  
10 000 Zagreb

**PREDMET: Prijedlog IX. Izmjena i dopuna Prostornog plana uređenja Grada Popovače, obavijest o javnoj raspravi**  
*- očitovanje, traži se*

Poštovani,

sukladno odredbama članka 40. stavka 6. Zakona o šumama („Narodne novine“, br.: 68/18., 115/18., 98/19., 32/20. i 145/20.), molimo u okviru vaše nadležnosti, očitovanje na Prijedlog IX. Izmjena i dopuna Prostornog plana uređenja Grada Popovače, za potrebe davanja mišljenja na prostorni plan sukladno stavku 5. istog članka.

S poštovanjem,



Na znanje:

- Grad Popovača, Upravni odjel za komunalni sustav i prostorno planiranje,  
Trg grofova Erdodyja 5, 44 317 Popovača.

DOSTAVITI:

1. Naslovu,
2. U spis predmeta.

SISAČKO-MOSLAVAČKA ŽUPANIJA

GRAD POPOVAČA

Upravni odjel za prostorno planiranje

komunalni sustav

Trg grofova Erdödyja 5

44 317 Popovača

SISAČKO-MOSLAVAČKA ŽUPANIJA  
GRAD POPOVAČA  
UPRAVNI ODJEL ZA KOMUNALNI SUSTAV I PROSTORNO PLANIRANJE

Primijeno: 14-02-2022	
Klasifikacijska oznaka	Org. jed.
361-01/20-01/34	
Urudžbeni broj	Pril. Vrij.
383-22-nc	

plinacro d.o.o. Savska 88A Zagreb
Klasa: PL/21-01/1117
Datum: 10.02.2022.
UR. BR.: R/AC-22-04

**PREDMET: IX. Izmjene i dopune Prostornog plana uređenja Grada Popovače**  
– očitovanje na javnu raspravu

Poštovani,

nastavno na poziv iz Vašeg dopisa Klasa: 361-01/20-01/34; Ur.br.: 2176/16-04/2-22-30 od 19.siječnja 2021. godine, dostavljamo Vam sljedeće očitovanje.

Uvidom u predmetne izmjene i dopune Prostornog plana Grada Popovače primijetili smo da je u tekstualnom dijelu plana plinovod Kozarac – Sisak DN 1000/100 naveden kao postojeći.

Plinovod DN 1000/100 je planiran i za njegovu izgradnju je ishoda lokacijska dozvola, stoga ga je potrebno navesti u dijelu gdje su navedeni planirani plinovodi.

Također Vas molimo da „Odredbe za provođenje“ dopunite s tekstom:

*„Položaj planiranih trasa magistralnih plinovoda su načelni, tj. plinovodi su u predmetnom prostornom planu određeni koridorom od 400 metara. Konačna trasa magistralnih plinovoda i njihovih nadzemnih objekata odredit će se prilikom projektiranja gdje će se voditi računa o prostornim planovima i postojećoj infrastrukturi, provest će se precizne geodetske i geološke izmjere, primijeniti tehnološke inovacije, uzeti u obzir utjecaj zahvata na okoliš, krajobrazne te kulturne vrijednosti (arheologija), i ostalo. Moguća odstupanja u pogledu rješenja trasa magistralnih plinovoda te lokacije i dimenzije njima pripadajućih nadzemnih objekata, utvrđenih ovim Planom, neće se smatrati izmjenama Plana. Također, temeljem prostornog plana za sve zahvate u prostoru vezane uz gradnju u blizini plinovoda, nužno je zatražiti posebne uvjete gradnje od upravitelja voda.“*

S poštovanjem!

Rukovoditeljica Službe  
geodetskih poslova  
Vanja Skopljak Štulić, dipl. ing.

Direktor Sektora razvoja i  
investicija  
Zoran Bulić, dipl. ing.

**plinacro**  
16

PLINACRO D.O.O., SAVSKA 88A • 10 000 ZAGREB • HRVATSKA (TEL) +385 1 6301777 • (FAX) +385 1 6301724 Zagreb  
PLINACRO@PLINACRO.HR

UPISANO U SUDSKI REGISTAR TRGOVAČKOG SUDA U ZAGREBU POD MBS: 080304171; OIB 69401829750;

IZNOS TEMELJNOG KAPITALA 912.022.000,00 KUNA UPLAČEN U CIJELOSTI

UPRAVA DRUŠTVA : PREDsjednik UPRAVE IVICA ARAR, ČLANICA UPRAVE DARIA KRSTIČEVIĆ, ČLAN UPRAVE MARIN ZOVKO

SWIFT: PBZGHR2X; IBAN: HR8323400091100225794; PRIVREDNA BANKA ZAGREB D.D.

SWIFT: ZABAHR2X; IBAN: HR2923600001101634086; ZAGREBAČKA BANKA D.D.

SWIFT: HPBZHR2X; IBAN: HR4023900011100339797; HRVATSKA POŠTANSKA BANKA D.D.

SWIFT: RZBHHR2X; IBAN: HR7624840081100780686; RAIFFEISENBANK AUSTRIA D.D.

SWIFT: ESBCHR22; IBAN: HR2624020061100519753; ERSTE&STEIERMÄRKISCHE BANK D.D.

SWIFT: HAABHR22; IBAN: HR3625000091101222176; ADDIKO BANK D.D.

SWIFT: PAZGHR2X; IBAN: HR6924080021100030496; PARTNER BANKA D.D.

SWIFT: OTPVHR2X; IBAN HR8924070001100614480; OTP BANKA DD



društvo s ograničenom odgovornošću

10000 Zagreb, Ulica kneza Branimira 1

Uprava: Krunoslav Jakupčič, dipl. ing. šum. – predsjednik; Ante Sabljic, dipl. ing. šum. – član; mr.sc. Igor Fazekas – član • MB 3631133 • OIB 69693144506 • Trgovački sud u Zagrebu (MBS 080251008) • Temeljni kapital 1.171.670.000,00 kn, uplaćen u cijelosti • SWIFT: PBZGHR2X • IBAN: HR46 2340 0091 1001 0036 0 • Telefon: 01/4804 111 • Telefax: 01/4804 101 • pp 148, 10002 Zagreb • web: <http://www.hrsume.hr> • e-mail: [direkcija@hrsume.hr](mailto:direkcija@hrsume.hr)

**UPRAVA ŠUMA PODRUŽNICA ZAGREB, Lazinska 41, ZAGREB <http://zagreb.hrsume.hr>**

**ŠUMARIJA POPOVAČA, Raičevac 2, 44 317 Popovača, tel: 044/679 014, fax: 044/679 644**

**e-mail: [sumarija-popovaca@hrsume.hr](mailto:sumarija-popovaca@hrsume.hr)**

**Popovača, 11.02.2022.**

**Ur. broj: 112-009/2022**

**Grad Popovača**

**Predmet: IX. Izmjene i dopune Prostornog plana uređenja Grada Popovača – prijedlog**

**Molimo Vas da nam omogućite izmjenu Prostornog plana za dlo čestica 6491/1 i 6498 k. o. Gornja Jelenska. Za gore navedene čestice molimo izuzeće iz turističke zone zbog legalizacije naše nekretnine (lugarnice).**

**Upravitelj šumarije:**

**Zoran Kahler, dipl. ing. šum.**





**IX. IZMJENE I DOPUNE PROSTORNOG PLANA UREĐENJA GRADA POPOVAČE**  
**ODGOVORI NA OČITOVANJA, PRIMJEDBE I PRIJEDLOGE S JAVNE RASPRAVE O PRIJEDLOGU PLANA**

**A. OČITOVANJA JAVNOPRAVNIH TIJELA**

Oznaka	Pošiljatelj očitovanja	Očitovanje	Mišljenje – odgovor izrađivača Plana
1.	<b>HAKOM</b> Klasa: 350-05/21-01/119 Urbroj: 376-05-3-22-04 Od 28. siječnja 2022.	Nema primjedbi – plan je usklađen s dostavljenim zahtjevima	<i>Nema primjedbi</i>
2.	<b>HOPS - Hrvatski operator prijenosnog sustava</b> Klasa: 700/22-16/12 Urbroj: 3-200-002-01/IV-22-02 Od 31. siječnja 2022.	Nema primjedbi – plan je usklađen s dostavljenim zahtjevima	<i>Nema primjedbi</i>
3.	<b>Ministarstvo obrane</b> Uprava za materijalne resurse - Sektor za vojnu infrastrukturu i zaštitu okoliša Klasa: 350-01/22-02/73 Urbroj: 512M3-020201-22-2 Od 1. veljače 2022.	Nema primjedbi	<i>Nema primjedbi</i>
4.	<b>INA - Istraživanje i proizvodnja nafte i plina</b> Komercijalni poslovi i podrška poslovanju, Odnosi s državnom i lokalnom upravom Oznaka dopisa: 001/50457184/25- 01-22/0113-053/BK Od 3. veljače 2022.	Nema primjedbi	<i>Nema primjedbi</i>
5.	<b>Ministarstvo poljoprivrede</b> Klasa: 350-02/22-01/40 Urbroj: 525-11/0567-22-2 Od 27. siječnja 2022.	Dopis proslijeđen Hrvatskim šumama	<i>Nema primjedbi</i>

Oznaka	Pošiljatelj očitovanja	Očitovanje	Mišljenje – odgovor izrađivača Plana
6.	<b>Plinacro d.o.o.</b> Klasa: PL/21-01/1117 Urbroj: R/AČ-22-04 Od 10. veljače 2022.	<p>U dopisu se navodi kako je u prijedlogu plana plinovod Kozarac-Sisak DN1000/100 naveden kao postojeći. Radi se o planiranom plinovodu za čiju je gradnju ishodaena lokacijska dozvola.</p> <p>Dostavljen i prijedlog nadopune teksta odredbi za provedbu na način da se omogući fleksibilnost gradnje plinovoda u odnosu na ucrtane trase.</p> <p>Također prijedlog dopune odredbi da je za sve zahvate u prostoru u blizini plinovoda potrebno zatražiti posebne uvjete gradnje od upravitelja voda.</p>	<b>PRIHVAĆA SE</b>
7.	<b>Hrvatske šume</b> Uprava šuma podružnica Zagreb Šumarija Popovača Urbroj: 112-009/2022 Od 11. veljače 2022.	<p>U dopisu se traži da se dio čestica 6491/1 i 6498 k.o. Gornja Jelenska izuzmu iz turističke zone "zbog legalizacije šumske građevine - lugarnica".</p>	<p><b>NE PRIHVAĆA SE</b></p> <p>Odluka o izradi IX. ID PPUG Popovača dostavljena je, sukladno čl. 90. Zakona o prostornom uređenju (NN 153/13, 65/17, 114/18, 39/19, 98/19 – dalje u tekstu: Zakon) na adrese javnopravnih tijela navedenih u Odluci – između ostalog i Hrvatskim šumama.</p> <p>Hrvatske šume nisu odgovorile na taj dopis. Sukladno članku 90. stavku 2. Zakona "ako javnopravno tijelo ne dostavi zahtjeve za izradu prostornog plana u određenom roku, smatra se da zahtjeva nema."</p> <p>Dodatno, člankom 101. Zakona propisan je način sudjelovanja javnopravnih tijela u javnoj raspravi:  <i>(1) Javnopravno tijelo koje je dalo, odnosno trebalo dati zahtjeve za izradu prostornog plana u javnoj raspravi sudjeluje davanjem mišljenja o prihvaćanju tih zahtjeva, odnosno mišljenja o primjeni posebnog propisa i/ili dokumenta koji je od utjecaja na prostorni plan.</i>  <i>(2) U mišljenju iz stavka 1. ovoga članka <u>ne mogu se postavljati novi ili drukčiji uvjeti od onih koji su dani u zahtjevima za izradu nacrtu prostornog plana.</u></i></p> <p>Budući da traženo u dopisu predstavlja novi zahtjev, što je suprotno članku 101. stavku 2. Zakona o prostornom uređenju, isto se ne može razmatrati u postupku javne rasprave o prijedlogu plana.</p>

## B. PRIMJEDBE I PRIJEDLOZI

Oznaka	Podnositelj primjedbe	Primjedba / prijedlog	Mišljenje – odgovor izrađivača Plana
1.	D. Noha Donja Vlahinička	Primjedba na reciklažno dvorište za građevni otpad u naselju Donja Vlahinička.	<p><b>NE PRIHVAĆA SE – NIJE PREDMET OVIH IZMJENA I DOPUNA PLANA</b></p> <p>Postupak izrade i donošenja prostornih planova propisan je Zakonom o prostornom uređenju („Narodne novine“, br. 153/13, 65/17, 114/18, 39/19 i 98/19 – dalje u tekstu: Zakon). Postupak izrade planova odnosno njihovih izmjena i dopuna, sukladno Zakonu, započinje donošenjem Odluke o izradi plana (Odluke o izradi izmjena i dopuna plana) na Gradskom vijeću. U Odluci o izradi plana navode se razlozi izrade plana ili njegovih izmjena i dopuna te ciljevi i programska polazišta prostornog plana.</p> <p>Razlozi zbog kojih se pristupilo izradi IX. Izmjena i dopuna Prostornog plana uređenja Grada Popovače navedeni su u Odluci o izradi IX. Izmjena i dopuna Prostornog plana uređenja Grada Popovače koja je usvojena na 45. sjednici Gradskog vijeća Grada Popovače održanoj 11. ožujka 2021. godine. Navedena odluka objavljena je u „Službenim novinama Grada Popovače“ broj 2/21. Razlozi za izradu izmjena i dopuna Plana te planirani rokovi za izradu pojedinih faza dopunjeni su Odlukom o izmjenama Odluke o izradi IX. Izmjena i dopuna Prostornog plana uređenja Grada Popovače koja je usvojena na 4. sjednici Gradskog vijeća Grada Popovače održanoj 13. listopada 2021. godine te objavljena u „Službenim novinama Grada Popovače“ broj 7/21.</p> <p>U Odluci o izmjenama Odluke o izradi IX. Izmjena i dopuna Prostornog plana uređenja Grada Popovače navedeno je kako će se plan mijenjati i „temeljem razmatranja prijedloga i inicijativa pravnih i fizičkih osoba za izmjene Plana koji su podneseni Gradu Popovači sukladno čl. 85. Zakona zaključno do 24. rujna 2021. godine“.</p> <p>Primjedba izrečena u javnoj raspravi odnosi se na dodatnu izmjenu Plana koja nije sadržana u Odluci o izradi izmjena i dopuna plana te se ista ne može razmatrati budući da nije predmet ovih izmjena i dopuna Plana.</p>
2.	D. Noha Donja Vlahinička	Prijedlog da se planom ograniči mogućnost daljnjih proširenja postojećih ili izgradnja novih farmi za uzgoj stoke unutar naselja	<p><b>NE PRIHVAĆA SE – NIJE PREDMET OVIH IZMJENA I DOPUNA PLANA</b></p> <p>Postupak izrade i donošenja prostornih planova propisan je Zakonom o prostornom uređenju („Narodne novine“, br. 153/13, 65/17, 114/18, 39/19 i 98/19 – dalje u tekstu: Zakon). Postupak izrade planova odnosno njihovih izmjena i dopuna, sukladno Zakonu, započinje donošenjem Odluke o izradi plana (Odluke o izradi izmjena i dopuna plana) na Gradskom vijeću. U Odluci o izradi plana navode se razlozi izrade plana ili njegovih izmjena i dopuna te ciljevi i programska polazišta prostornog plana.</p> <p>Razlozi zbog kojih se pristupilo izradi IX. Izmjena i dopuna Prostornog plana uređenja Grada Popovače navedeni su u Odluci o izradi IX. Izmjena i dopuna Prostornog plana uređenja Grada Popovače koja je usvojena na 45. sjednici Gradskog vijeća Grada Popovače održanoj 11. ožujka 2021. godine. Navedena odluka objavljena je u „Službenim novinama Grada Popovače“ broj 2/21. Razlozi za izradu izmjena i dopuna Plana te planirani rokovi za izradu pojedinih faza dopunjeni su Odlukom o izmjenama Odluke o izradi IX. Izmjena i dopuna Prostornog plana uređenja Grada Popovače koja je usvojena na 4. sjednici Gradskog vijeća Grada Popovače održanoj 13. listopada 2021. godine te objavljena u „Službenim novinama Grada Popovače“ broj 7/21.</p>



Oznaka	Podnositelj primjedbe	Primjedba / prijedlog	Mišljenje – odgovor izrađivača Plana
			<p>U Odluci o izmjenama Odluke o izradi IX. Izmjena i dopuna Prostornog plana uređenja Grada Popovače navedeno je kako će se plan mijenjati i „temeljem razmatranja prijedloga i inicijativa pravnih i fizičkih osoba za izmjene Plana koji su podneseni Gradu Popovači sukladno čl. 85. Zakona zaključno do 24. rujna 2021. godine“.</p> <p>Primjedba izrečena u javnoj raspravi odnosi se na dodatnu izmjenu Plana koja nije sadržana u Odluci o izradi izmjena i dopuna plana te se ista ne može razmatrati budući da nije predmet ovih izmjena i dopuna Plana.</p>
3.	D. Jagačić Zagreb	Prijedlog da se k.č. 4994/2, 4994/3, 4994/4 k.o. Gračenica prenamijene iz poljoprivrednog u građevinsko područje. Navodi se da na zemljištu već postoji klijet s uporabnom dozvolom.	<p><b>NE PRIHVAĆA SE – NIJE PREDMET OVIH IZMJENA I DOPUNA PLANA</b></p> <p>Postupak izrade i donošenja prostornih planova propisan je Zakonom o prostornom uređenju („Narodne novine“, br. 153/13, 65/17, 114/18, 39/19 i 98/19 – dalje u tekstu: Zakon). Postupak izrade planova odnosno njihovih izmjena i dopuna, sukladno Zakonu, započinje donošenjem Odluke o izradi plana (Odluke o izradi izmjena i dopuna plana) na Gradskom vijeću. U Odluci o izradi plana navode se razlozi izrade plana ili njegovih izmjena i dopuna te ciljevi i programska polazišta prostornog plana.</p> <p>Razlozi zbog kojih se pristupilo izradi IX. Izmjena i dopuna Prostornog plana uređenja Grada Popovače navedeni su u Odluci o izradi IX. Izmjena i dopuna Prostornog plana uređenja Grada Popovače koja je usvojena na 45. sjednici Gradskog vijeća Grada Popovače održanoj 11. ožujka 2021. godine. Navedena odluka objavljena je u „Službenim novinama Grada Popovače“ broj 2/21. Razlozi za izradu izmjena i dopuna Plana te planirani rokovi za izradu pojedinih faza dopunjeni su Odlukom o izmjenama Odluke o izradi IX. Izmjena i dopuna Prostornog plana uređenja Grada Popovače koja je usvojena na 4. sjednici Gradskog vijeća Grada Popovače održanoj 13. listopada 2021. godine te objavljena u „Službenim novinama Grada Popovače“ broj 7/21.</p> <p>U Odluci o izmjenama Odluke o izradi IX. Izmjena i dopuna Prostornog plana uređenja Grada Popovače navedeno je kako će se plan mijenjati i „temeljem razmatranja prijedloga i inicijativa pravnih i fizičkih osoba za izmjene Plana koji su podneseni Gradu Popovači sukladno čl. 85. Zakona zaključno do 24. rujna 2021. godine“.</p> <p>Primjedba izrečena u javnoj raspravi odnosi se na dodatnu izmjenu Plana koja nije sadržana u Odluci o izradi izmjena i dopuna plana te se ista ne može razmatrati budući da nije predmet ovih izmjena i dopuna Plana.</p>
4.	Lj. Buden Potok	Prijedlog da se k.č. 389 k.o. Potok prenamijeni iz poljoprivrednog u građevinsko područje.	<p><b>NE PRIHVAĆA SE – NIJE PREDMET OVIH IZMJENA I DOPUNA PLANA</b></p> <p>Postupak izrade i donošenja prostornih planova propisan je Zakonom o prostornom uređenju („Narodne novine“, br. 153/13, 65/17, 114/18, 39/19 i 98/19 – dalje u tekstu: Zakon). Postupak izrade planova odnosno njihovih izmjena i dopuna, sukladno Zakonu, započinje donošenjem Odluke o izradi plana (Odluke o izradi izmjena i dopuna plana) na Gradskom vijeću. U Odluci o izradi plana navode se razlozi izrade plana ili njegovih izmjena i dopuna te ciljevi i programska polazišta prostornog plana.</p> <p>Razlozi zbog kojih se pristupilo izradi IX. Izmjena i dopuna Prostornog plana uređenja Grada Popovače navedeni su u Odluci o izradi IX. Izmjena i dopuna Prostornog plana uređenja Grada Popovače koja je usvojena na 45. sjednici Gradskog vijeća Grada Popovače održanoj 11. ožujka 2021. godine. Navedena odluka objavljena je u</p>

Oznaka	Podnositelj primjedbe	Primjedba / prijedlog	Mišljenje – odgovor izrađivača Plana
			<p>„Službenim novinama Grada Popovače“ broj 2/21. Razlozi za izradu izmjena i dopuna Plana te planirani rokovi za izradu pojedinih faza dopunjeni su Odlukom o izmjenama Odluke o izradi IX. Izmjena i dopuna Prostornog plana uređenja Grada Popovače koja je usvojena na 4. sjednici Gradskog vijeća Grada Popovače održanoj 13. listopada 2021. godine te objavljena u „Službenim novinama Grada Popovače“ broj 7/21.</p> <p>U Odluci o izmjenama Odluke o izradi IX. Izmjena i dopuna Prostornog plana uređenja Grada Popovače navedeno je kako će se plan mijenjati i „temeljem razmatranja prijedloga i inicijativa pravnih i fizičkih osoba za izmjene Plana koji su podneseni Gradu Popovači sukladno čl. 85. Zakona zaključno do 24. rujna 2021. godine“.</p> <p>Primjedba izrečena u javnoj raspravi odnosi se na dodatnu izmjenu Plana koja nije sadržana u Odluci o izradi izmjena i dopuna plana te se ista ne može razmatrati budući da nije predmet ovih izmjena i dopuna Plana.</p> <p>Predmetna katastarska čestica već se dijelom nalazi u građevinskom području naselja Potok.</p>
5.	J. Vuković Potok	Prijedlog da se k.č. 390 k.o. Potok prenamijeni iz poljoprivrednog u građevinsko područje.	<p><b>NE PRIHVATA SE – NIJE PREDMET OVIH IZMJENA I DOPUNA PLANA</b></p> <p>Postupak izrade i donošenja prostornih planova propisan je Zakonom o prostornom uređenju („Narodne novine“, br. 153/13, 65/17, 114/18, 39/19 i 98/19 – dalje u tekstu: Zakon). Postupak izrade planova odnosno njihovih izmjena i dopuna, sukladno Zakonu, započinje donošenjem Odluke o izradi plana (Odluke o izradi izmjena i dopuna plana) na Gradskom vijeću. U Odluci o izradi plana navode se razlozi izrade plana ili njegovih izmjena i dopuna te ciljevi i programska polazišta prostornog plana.</p> <p>Razlozi zbog kojih se pristupilo izradi IX. Izmjena i dopuna Prostornog plana uređenja Grada Popovače navedeni su u Odluci o izradi IX. Izmjena i dopuna Prostornog plana uređenja Grada Popovače koja je usvojena na 45. sjednici Gradskog vijeća Grada Popovače održanoj 11. ožujka 2021. godine. Navedena odluka objavljena je u „Službenim novinama Grada Popovače“ broj 2/21. Razlozi za izradu izmjena i dopuna Plana te planirani rokovi za izradu pojedinih faza dopunjeni su Odlukom o izmjenama Odluke o izradi IX. Izmjena i dopuna Prostornog plana uređenja Grada Popovače koja je usvojena na 4. sjednici Gradskog vijeća Grada Popovače održanoj 13. listopada 2021. godine te objavljena u „Službenim novinama Grada Popovače“ broj 7/21.</p> <p>U Odluci o izmjenama Odluke o izradi IX. Izmjena i dopuna Prostornog plana uređenja Grada Popovače navedeno je kako će se plan mijenjati i „temeljem razmatranja prijedloga i inicijativa pravnih i fizičkih osoba za izmjene Plana koji su podneseni Gradu Popovači sukladno čl. 85. Zakona zaključno do 24. rujna 2021. godine“.</p> <p>Primjedba izrečena u javnoj raspravi odnosi se na dodatnu izmjenu Plana koja nije sadržana u Odluci o izradi izmjena i dopuna plana te se ista ne može razmatrati budući da nije predmet ovih izmjena i dopuna Plana.</p> <p>Predmetna katastarska čestica već se dijelom nalazi u građevinskom području naselja Potok.</p>
6.	D. Radošević Potok	Prijedlog da se k.č. 391 k.o. Potok prenamijeni iz poljoprivrednog u građevinsko područje.	<p><b>NE PRIHVATA SE – NIJE PREDMET OVIH IZMJENA I DOPUNA PLANA</b></p> <p>Postupak izrade i donošenja prostornih planova propisan je Zakonom o prostornom uređenju („Narodne novine“,</p>

Oznaka	Podnositelj primjedbe	Primjedba / prijedlog	Mišljenje – odgovor izrađivača Plana
			<p>br. 153/13, 65/17, 114/18, 39/19 i 98/19 – dalje u tekstu: Zakon). Postupak izrade planova odnosno njihovih izmjena i dopuna, sukladno Zakonu, započinje donošenjem Odluke o izradi plana (Odluke o izradi izmjena i dopuna plana) na Gradskom vijeću. U Odluci o izradi plana navode se razlozi izrade plana ili njegovih izmjena i dopuna te ciljevi i programska polazišta prostornog plana.</p> <p>Razlozi zbog kojih se pristupilo izradi IX. Izmjena i dopuna Prostornog plana uređenja Grada Popovače navedeni su u Odluci o izradi IX. Izmjena i dopuna Prostornog plana uređenja Grada Popovače koja je usvojena na 45. sjednici Gradskog vijeća Grada Popovače održanoj 11. ožujka 2021. godine. Navedena odluka objavljena je u „Službenim novinama Grada Popovače“ broj 2/21. Razlozi za izradu izmjena i dopuna Plana te planirani rokovi za izradu pojedinih faza dopunjeni su Odlukom o izmjenama Odluke o izradi IX. Izmjena i dopuna Prostornog plana uređenja Grada Popovače koja je usvojena na 4. sjednici Gradskog vijeća Grada Popovače održanoj 13. listopada 2021. godine te objavljena u „Službenim novinama Grada Popovače“ broj 7/21.</p> <p>U Odluci o izmjenama Odluke o izradi IX. Izmjena i dopuna Prostornog plana uređenja Grada Popovače navedeno je kako će se plan mijenjati i „temeljem razmatranja prijedloga i inicijativa pravnih i fizičkih osoba za izmjene Plana koji su podneseni Gradu Popovači sukladno čl. 85. Zakona zaključno do 24. rujna 2021. godine“.</p> <p>Primjedba izrečena u javnoj raspravi odnosi se na dodatnu izmjenju Plana koja nije sadržana u Odluci o izradi izmjena i dopuna plana te se ista ne može razmatrati budući da nije predmet ovih izmjena i dopuna Plana.</p> <p>Predmetna katastarska čestica već se dijelom nalazi u građevinskom području naselja Potok.</p>
7.	R. Malošeg-Arcella i R. Malošeg-Arcella Popovača	<p>Prijedlog da se k.č. 215, 216/1 i 216/2 k.o. Potok prenamijene u građevinsko područje. Navodi se kako nisu dobili službeni odgovor na predanu inicijativu za izmjenju prostornog plana. Navodi se dalje:</p> <ol style="list-style-type: none"> <li>1. kako čestice imaju prilaz sa susjedne građevne čestice;</li> <li>2. primjedba na druge zone poslovne namjene koje su planirane prostornim planom grada, a nisu predviđene županijskim prostornim planom</li> <li>3. primjedba na planirane poslovne zone "koje uvijek ne udovoljavaju potrebama investitora"</li> <li>4. osvrt na postojeće poslovne zone Grada Popovače</li> </ol>	<p><b>NE PRIHVATA SE</b></p> <p>U postupku izrade plana zaprimljen je zahtjev za prenamijenu na način da se predmetne čestice uvrste u građevinsko područje gospodarske namjene. Temeljem stručne analize zahtjev je ocijenjen kao neprihvatljiv. Razlozi neprihvatanja navedeni su u obrazloženju prijedloga IX. Izmjena i dopuna Prostornog plana uređenja Grada Popovače koji je bio izložen na javnoj raspravi.</p> <p>Ne postoji zakonska obveza slanja odgovora na zaprimljene inicijative za izradu izmjena i dopuna prostornih planova budući da se iste obrađuju tijekom izrade prijedloga plana, a prijedlog plana se stavlja na javni uvid tijekom provođenja javne rasprave te je dostupan na uvid svim zainteresiranima.</p> <p>Činjenica da čestice imaju prometni pristup sa susjedne građevne čestice u ovom slučaju nije relevantan odnosno nije dovoljan razlog za uvrštavanje predmetnih čestica u građevinsko područje naselja.</p> <p>Ostvarivanje i zaštita javnog i pojedinačnog interesa jedno je od načela prostornog planiranja pri čemu pojedinačni interesi ne smiju štetiti javnom interesu. Zone poslovne namjene planiraju se integralno za cijelo područje Grada uzimajući u obzir potrebe gospodarstva, zakonske mogućnosti za planiranje takvih namjena (uzimajući u obzir ne samo odredbe Zakona o prostornom uređenju već i odredbe sektorskih zakona iz područja poljoprivrede, šumarstva i drugo) te odredbe plana više razine (Prostorni plan Sisačko-moslavačke županije).</p>

Oznaka	Podnositelj primjedbe	Primjedba / prijedlog	Mišljenje – odgovor izrađivača Plana
			Uzimajući u obzir ostale planirane zone gospodarske namjene na području Grada Popovače, do sada uložena sredstva za njihovo opremanje te postotak njihove izgrađenosti kao i mogućnosti komunalnog opremanja zemljišta za koje se traži da bude planirano kao građevinsko područje nema planerskog opravdanja za prihvaćanje predmetne inicijative.
8.	K. Gregurek Popovača	Prijedlog da se k.č. 227, 228 i 229 k.o. Potok prenamijene u građevinsko područje. Stranka navodi kako nije dobili službeni odgovor na predanu inicijativu za izmjenu prostornog plana. Navodi se dalje: 1. kako čestice imaju prilaz sa susjedne građevne čestice u vlasništvu podnositelja zahtjeva; 2. primjedba na druge zone poslovne namjene koje su planirane prostornim planom grada, a nisu predviđene županijskim prostornim planom	<b>NE PRIHVAĆA SE</b>  U postupku izrade plana zaprimljen je zahtjev za prenamjenu na način da se predmetne čestice uvrste u građevinsko područje gospodarske namjene. Temeljem stručne analize zahtjev je ocijenjen kao neprihvatljiv. Razlozi neprihvaćanja navedeni su u obrazloženju prijedloga IX. Izmjena i dopuna Prostornog plana uređenja Grada Popovače koji je bio izložen na javnoj raspravi.  Ne postoji zakonska obveza slanja odgovora na zaprimljene inicijative za izradu izmjena i dopuna prostornih planova budući da se iste obrađuju tijekom izrade prijedloga plana, a prijedlog plana se stavlja na javni uvid tijekom provođenja javne rasprave te je dostupan na uvid svim zainteresiranima.  Činjenica da čestice imaju prometni pristup sa susjedne građevne čestice u ovom slučaju nije relevantan odnosno nije dovoljan razlog za uvrštavanje predmetnih čestica u građevinsko područje naselja.  Ostvarivanje i zaštita javnog i pojedinačnog interesa jedno je od načela prostornog planiranja pri čemu pojedinačni interesi ne smiju štetiti javnom interesu. Zone poslovne namjene planiraju se integralno za cijelo područje Grada uzimajući u obzir potrebe gospodarstva, zakonske mogućnosti za planiranje takvih namjena (uzimajući u obzir ne samo odredbe Zakona o prostornom uređenju već i odredbe sektorskih zakona iz područja poljoprivrede, šumarstva i drugo) te odredbe plana više razine (Prostorni plan Sisačko-moslavačke županije).  Uzimajući u obzir ostale planirane zone gospodarske namjene na području Grada Popovače, do sada uložena sredstva za njihovo opremanje te postotak njihove izgrađenosti kao i mogućnosti komunalnog opremanja zemljišta za koje se traži da bude planirano kao građevinsko područje nema planerskog opravdanja za prihvaćanje predmetne inicijative.
9.	Bio direkt d.o.o., Zagreb A. Cvanciger, Sisak Lika ulaganja d.o.o., Zagreb	1. Primjedba da postoji neusklađenost tekstualnog i grafičkog dijela plana, vezano na k.č. 851, 852, 842/5, 876/2 k.o. Stružec - navodi se da je u tekstu navedeno "novo građevinsko područje namjene K3/IS planirano samo za kompostanu", a da su u grafici namjene K1, K2, K3, I2. Traže da navedeno područje bude planirano za opću gospodarsku namjenu. 2. Primjedba na reciklažno dvorište građevinskog otpada koje je planirano na k.č. 846 k.o. Stružec.	<b>DJELOMIČNO SE PRIHVAĆA</b>  <b>1. Ne prihvaća se</b>  Ne postoji neusklađenost tekstualnog i grafičkog dijela plana. Na području na kojem se nalaze predmetne čestice planirano je građevinsko područje gospodarske namjene (K1, K2, K3, I2) na kojem je moguća gradnja građevina za široki spektar gospodarskih djelatnosti.  Ovim je izmjenama plana zapadno od naselja Stružec planirano dodatno građevinsko područje namjene K3/IS na kojem je moguća samo izgradnja kompostane. Radi se o dijelu k.č. 864/1 k.o. Stružec koja se nalazi oko 1,5 km zapadno od zone gospodarske namjene u naselju Stružec.

Oznaka	Podnositelj primjedbe	Primjedba / prijedlog	Mišljenje – odgovor izrađivača Plana
		<p>Navodi se da se tako "eliminira mogućnost da se ta namjena realizira na nekoj drugoj parceli u sklopu zone". Predlažu da se omogući uređenje reciklažnog dvorišta u cijeloj predmetnoj zoni.</p> <p>3. Primjedba na granicu zaštite kulturnog krajolika prikazanu na kartografskom prikazu 4. Uvjeti korištenja koja je pratila izmještenu prometnicu D-36. Predlaže se da se uskladi i ukine ova zaštita.</p>	<p><b>2. Ne prihvaća se - nije predmet izmjene plana</b></p> <p>Postupak izrade i donošenja prostornih planova propisan je Zakonom o prostornom uređenju („Narodne novine“, br. 153/13, 65/17, 114/18, 39/19 i 98/19 – dalje u tekstu: Zakon). Postupak izrade planova odnosno njihovih izmjena i dopuna, sukladno Zakonu, započinje donošenjem Odluke o izradi plana (Odluke o izradi izmjena i dopuna plana) na Gradskom vijeću. U Odluci o izradi plana navode se razlozi izrade plana ili njegovih izmjena i dopuna te ciljevi i programska polazišta prostornog plana.</p> <p>Razlozi zbog kojih se pristupilo izradi IX. Izmjena i dopuna Prostornog plana uređenja Grada Popovače navedeni su u Odluci o izradi IX. Izmjena i dopuna Prostornog plana uređenja Grada Popovače koja je usvojena na 45. sjednici Gradskog vijeća Grada Popovače održanoj 11. ožujka 2021. godine. Navedena odluka objavljena je u „Službenim novinama Grada Popovače“ broj 2/21. Razlozi za izradu izmjena i dopuna Plana te planirani rokovi za izradu pojedinih faza dopunjeni su Odlukom o izmjenama Odluke o izradi IX. Izmjena i dopuna Prostornog plana uređenja Grada Popovače koja je usvojena na 4. sjednici Gradskog vijeća Grada Popovače održanoj 13. listopada 2021. godine te objavljena u „Službenim novinama Grada Popovače“ broj 7/21.</p> <p>Primjedba izrečena u javnoj raspravi odnosi se na dodatnu izmjenju Plana koja nije sadržana u Odluci o izradi izmjena i dopuna plana te se ista ne može razmatrati budući da nije predmet ovih izmjena i dopuna Plana.</p> <p><b>3. Djelomično se prihvaća</b></p> <p>Na kartografskom prikazu 4. Uvjeti korištenja na trasi nekadašnje planirane prometnice označeno je područje za sanaciju okoliša („oblikovanje zemljišta uz infrastrukturne građevine“). Navedena oznaka greškom nije izbrisana prilikom izrade prijedloga plana te će biti izbrisana temeljem ove primjedbe.</p> <p>Granice zaštićenih područja odnosno granice kulturnog krajolika nisu vezane na predmetnu izbrisanu trasu prometnice te se neće mijenjati.</p>
10.	Mjesni odbor Stružec	Primjedba na planom predviđeno širenje gospodarske zone na cijelu k.č. 876/2 - traži se da dio navedene k.č. koji do sada nije bio u zoni K1, K2, K3 ostane zelena površine jer time bitno utječe na pozitivan izgled sela Stružec.	<p><b>NE PRIHVAĆA SE</b></p> <p>U postupku izrade plana zaprimljen je zahtjev za proširenje građevinskog područja naselja Stružec na način da obuhvati k.č. 876/2 k.o. Stružec u cijelosti. Temeljem stručne analize zahtjev je prihvaćen. Ovime je građevinsko područje prošireno za 13.682 m<sup>2</sup> (površina navedene čestice iznosi 83.271 m<sup>2</sup>).</p> <p>Ovim izmjenama plana također je omogućeno izmještanje kompostane na novu lokaciju izvan naselja Stružec.</p>
11.	M. Dekanić Voloder	Prijedlog da se k.č. 5393/3 (u cijelosti) te dio k.č. 5395/4 k.o. Voloder prenamijene iz poljoprivrednog u građevinsko područje.	<p><b>NE PRIHVAĆA SE – NIJE PREDMET OVIH IZMJENA I DOPUNA PLANA</b></p> <p>Postupak izrade i donošenja prostornih planova propisan je Zakonom o prostornom uređenju („Narodne novine“, br. 153/13, 65/17, 114/18, 39/19 i 98/19 – dalje u tekstu: Zakon). Postupak izrade planova odnosno njihovih izmjena i dopuna, sukladno Zakonu, započinje donošenjem Odluke o izradi plana (Odluke o izradi izmjena i dopuna plana) na Gradskom vijeću. U Odluci o izradi plana navode se razlozi izrade plana ili njegovih izmjena i</p>

Oznaka	Podnositelj primjedbe	Primjedba / prijedlog	Mišljenje – odgovor izrađivača Plana
			<p>dopuna te ciljevi i programska polazišta prostornog plana.</p> <p>Razlozi zbog kojih se pristupilo izradi IX. Izmjena i dopuna Prostornog plana uređenja Grada Popovače navedeni su u Odluci o izradi IX. Izmjena i dopuna Prostornog plana uređenja Grada Popovače koja je usvojena na 45. sjednici Gradskog vijeća Grada Popovače održanoj 11. ožujka 2021. godine. Navedena odluka objavljena je u „Službenim novinama Grada Popovače“ broj 2/21. Razlozi za izradu izmjena i dopuna Plana te planirani rokovi za izradu pojedinih faza dopunjeni su Odlukom o izmjenama Odluke o izradi IX. Izmjena i dopuna Prostornog plana uređenja Grada Popovače koja je usvojena na 4. sjednici Gradskog vijeća Grada Popovače održanoj 13. listopada 2021. godine te objavljena u „Službenim novinama Grada Popovače“ broj 7/21.</p> <p>U Odluci o izmjenama Odluke o izradi IX. Izmjena i dopuna Prostornog plana uređenja Grada Popovače navedeno je kako će se plan mijenjati i „temeljem razmatranja prijedloga i inicijativa pravnih i fizičkih osoba za izmjene Plana koji su podneseni Gradu Popovači sukladno čl. 85. Zakona zaključno do 24. rujna 2021. godine“.</p> <p>Primjedba izrečena u javnoj raspravi odnosi se na dodatnu izmjenu Plana koja nije sadržana u Odluci o izradi izmjena i dopuna plana te se ista ne može razmatrati budući da nije predmet ovih izmjena i dopuna Plana.</p>

U Zagrebu, 1. ožujka 2022.

Za APE d.o.o.  
Odgovorni voditelj izrade Nacrta prijedloga plana:


**NIKŠA BOŽIĆ**  
 dipl.ing.arh.  
 OVLAŠTENI ARHITEKT  
 URBANIST  
 A-U 4

  
 Nikša Božić, dia

GRAD POPOVAČA  
IX. IZMJENE I DOPUNE  
PROSTORNOG PLANA UREĐENJA  
GRADA POPOVAČE

**4.**  
**PRILOZI**

IV.5. Mišljenja na konačni prijedlog plana



**REPUBLIKA HRVATSKA**  
**SISAČKO - MOSLAVAČKA ŽUPANIJA**  
**GRAD POPOVAČA**  
**GRADONAČELNIK**

KLASA: 361-01/20-01/34  
URBROJ: 2176/16-01-22-52  
Popovača, 07. ožujka 2022.

Na temelju članka 105. stavak 3. Zakona o prostornom uređenju (Narodne novine broj 153/13, 65/17, 114/18 i 39/19) Gradonačelnik Grada Popovače donosi

**ODLUKU**  
**o utvrđivanju konačnog prijedloga**  
**IX. Izmjena i dopuna Prostornog plana uređenja Grada Popovače**

**Članak 1.**

Utvrdjuje se konačni prijedlog IX. Izmjena i dopuna Prostornog plana uređenja Grada Popovače.

**Članak 2.**

Konačni prijedlog IX. Izmjena i dopuna Prostornog plana uređenja Grada Popovače utvrđuje se na temelju Izvješća o javnoj raspravi o prijedlogu IX. Izmjena i dopuna Prostornog plana uređenja Grada Popovače (KLASA: 361-01/20-01/34, URBROJ: 2176/16-04/1-22-51) te nacрта konačnog prijedloga IX. Izmjena i dopuna Prostornog plana uređenja Grada Popovače kojeg je izradio stručni izrađivač.

**Članak 3.**

Ova Odluka stupa na snagu danom donošenja i objavit će se na službenim internetskim stanicama Grada Popovače.

**DOSTAVITI:**

1. Upravni odjel za komunalni sustav i prostorno planiranje Grada Popovače
2. Web stranica Grada Popovače
3. Akti gradonačelnika
4. U spis, ovdje

Gradonačelnik  
Josip Mišković





**ZAVOD ZA PROSTORNO UREĐENJE  
SISAČKO - MOSLAVAČKE ŽUPANIJE**

Trg bana J. Jelačića 6, 44 000 Sisak,  
tel. 044/ 521- 008; www.zpusmz.hr

KLASA: 350-02/21-01/02  
URBROJ: 2176-117-03-22-8  
Sisak, 15.03.2022.

**GRAD POPOVAČA**  
**Upravni odjel za komunalni sustav  
i prostorno planiranje**  
**Popovača, Trg grofova Erdödyja 5**

**Predmet: IX. izmjene i dopune Prostornog plana uređenja Grada Popovače**  
- mišljenje, daje se

Veza:KLASA: 3561-01/20-01/34, URBROJ:2176/16-04/2-22-53 od 7.03.2022. god.

Temeljem vašeg zahtjeva, broj gornji, na osnovi članka 107. Zakona o prostornom uređenju („Narodne novine“ br. 153/13., 65/17., 114/18., 39/19. i 98/19.) i uvida u dostavljeni elaborat, dajemo mišljenje na konačni prijedlog IX. izmjena i dopuna Prostornog plana uređenja Grada Popovače te potvrđujemo da je isti usklađen sa Prostornim planom Sisačko-moslavačke županije („Službeni glasnik Sisačko-moslavačke županije“ br. 04/01.,12/10., 10/17.,12/19. i 23/19.).

S poštovanjem,

**RAVNATELJ:**  
**Demagoj-Šlić, dipl. ing. prom.**

Dostaviti:  
1. Naslov  
2. Pismohrana,ovdje

GRAD POPOVAČA  
IX. IZMJENE I DOPUNE  
PROSTORNOG PLANA UREĐENJA  
GRADA POPOVAČE

**4.**  
**PRILOZI**

IV.6. Evidencija postupka izrade i donošenja Plana

**EVIDENCIJA POSTUPKA IZRADE I DONOŠENJA**  
**IX. IZMJENA I DOPUNA**  
**PROSTORNOG PLANA UREĐENJA GRADA POPOVAČE**

studeni 2020.	Pripremljen je nacrt Odluke o izradi IX. Izmjena i dopuna PPUG Popovače te je sukladno članku 86. stavku 3. Zakona o prostornom uređenju ("Narodne novine" broj 153/13, 65/17, 114/18, 39/19, 98/19 – dalje u tekstu: Zakon) upućen na mišljenje nadležnom tijelu sukladno posebnim propisima kojima se uređuje zaštita okoliša i prirode.
11. studenoga 2020.	Upravni odjel za prostorno uređenje, graditeljstvo i zaštitu okoliša Sisačko-moslavačke županije izdao je Mišljenje kako je za IX. izmjene i dopune PPUG Popovače potrebno provesti postupak ocjene o potrebi strateške procjene utjecaja na okoliš (Klasa: 351-03/20-05/52, Urbroj: 2176/01-08/13-20-2).
26. studenoga 2020.	Gradonačelnik Grada Popovače donio je Odluku o započinjanju postupka ocjene o potrebi provedbe strateške procjene utjecaja na okoliš za IX. izmjene i dopune Prostornog plana uređenja Grada Popovače (Klasa: 361-01/20-01/38, Urbroj: 2176/16-01-20-1)
19. ožujka 2021.	Po provedenom postupku ocjene Gradonačelnik Grada Popovače donio je Odluku kojom se utvrđuje da nije potrebno provesti stratešku procjenu utjecaja na okoliš za IX. izmjene i dopune Prostornog plana uređenja Grada Popovače (Klasa: 361-01/20-01/38, Urbroj: 2176/16-01-21-18)
11. ožujka 2021.	Gradsko vijeće Grada Popovače na svojoj 45. sjednici donijelo je <b>Odluku o izradi IX. izmjena i dopuna Prostornog plana uređenja Grada Popovače.</b> Odluka je objavljena u "Službenim novinama Grada Popovače" br. 2/21.
26. ožujka 2021.	Nositelj izrade poslao je Odluku o izradi javnopravnim tijelima s dopisom u kojem se traže njihovi zahtjevi sukladno čl. 90. Zakona. Klasa: 361-01/20-01/34, Urbroj: 2176/16-04/2-21-5  Dopis je upućen sljedećim javnopravnim tijelima: <ol style="list-style-type: none"> <li>1. Ministarstvo gospodarstva i održivog razvoja, Uprava za zaštitu prirode</li> <li>2. Ministarstvo kulture i medija, Uprava za zaštitu kulturne baštine, Konzervatorski odjel u Sisku</li> <li>3. Ministarstvo obrane, Uprava za materijalne resurse, Služba za nekretnine, graditeljstvo i zaštitu okoliša</li> <li>4. Ministarstvo prostornoga uređenja, graditeljstva i državne imovine, Pisarnica za podneske vezane uz državnu imovinu</li> <li>5. Ministarstvo unutarnjih poslova, Policijska uprava Sisačko-moslavačka, Služba upravnih i inspekcijskih poslova</li> <li>6. Ministarstvo poljoprivrede, Uprava za poljoprivredno zemljište, biljnu proizvodnju i tržište</li> <li>7. Ministarstvo poljoprivrede, Uprava šumarstva, lovstva i drvne industrije</li> <li>8. Ministarstvo gospodarstva i održivog razvoja, Uprava vodnoga gospodarstva i zaštite mora</li> <li>9. Ministarstvo unutarnjih poslova, Ravnateljstvo civilne zaštite, Služba civilne zaštite Sisak</li> <li>10. Hrvatski operator prijenosnog sustava d.o.o., Sektor za razvoj, investicije i izgradnju, Služba za pripremu izgradnje i izgradnju</li> </ol>

	<ol style="list-style-type: none"> <li>11. HEP ODS d.o.o., Elektra Križ</li> <li>12. Hrvatska regulatorna agencija za mrežne djelatnosti</li> <li>13. Hrvatske vode, Vodnogospodarski odjel za gornju Savu</li> <li>14. Hrvatske vode, Vodnogospodarska ispostava za mali sliv „Lonja – Trebež“</li> <li>15. Hrvatske autoceste</li> <li>16. Hrvatske ceste d.o.o.</li> <li>17. HŽ Infrastruktura d.o.o.</li> <li>18. PLINACRO d.o.o.</li> <li>19. INA Zagreb, SD istraživanje i proizvodnja nafte i plina</li> <li>20. Hrvatske šume, Uprava šuma Zagreb, Šumarija Popovača</li> <li>21. Županijska uprava za ceste Sisačko-moslavačke županije</li> <li>22. Zavod za prostorno uređenje Sisačko-moslavačke županije</li> <li>23. Javna ustanova za upravljanje zaštićenim dijelovima prirode Sisačko-moslavačke županije</li> <li>24. Sisačko-moslavačka županija, Upravni odjel za prostorno uređenje, graditeljstvo i zaštitu okoliša, Ispostava Popovača</li> <li>25. Komunalni servisi Popovača d.o.o.</li> <li>26. Moslavina d.o.o.</li> <li>27. Eko Moslavina d.o.o.</li> </ol>
travanj/svibanj 2020.	<p>Svoje zahtjeve u roku dostavila su sljedeća javnopravna tijela:</p> <ol style="list-style-type: none"> <li>1. Ministarstvo gospodarstva i održivog razvoja (dopis od 8. travnja 2021.)</li> <li>2. Ministarstvo obrane (dopis od 14. travnja 2021.)</li> <li>3. MUP, Služba upravnih i inspekcijskih poslova (dopis od 1. travnja 2021.)</li> <li>4. Ministarstvo poljoprivrede (dopis od 6. travnja 2021.)</li> <li>5. MUP, Služba civilne zaštite Sisak (dopis od 1. travnja 2021.)</li> <li>6. HOPS d.o.o. (dopis od 7. travnja 2021.)</li> <li>7. HEP d.o.o. (dopis od 31. ožujka 2021.)</li> <li>8. HAKOM (dopis od 29. ožujka 2021.)</li> <li>9. Hrvatske vode – Vodnogospodarski odjela za srednju i donju Savu (dopis od 27. travnja 2021.)</li> <li>10. Hrvatske vode – Vodnogospodarska ispostava za mali sliv „Lonja-Tebež“ (dopis od 13. svibnja 2021.)</li> <li>11. Hrvatske ceste (dopis od 13. travnja 2021.)</li> <li>12. HŽ Infrastruktura (dopis od 19. travnja 2021.)</li> <li>13. Plinacro d.o.o. (dopis od 6. travnja 2021.)</li> <li>14. INA d.d. (dopis od 6. travnja 2021.)</li> <li>15. Zavod za prostorno uređenje Sisačko-moslavačke županije (dopis od 2. travnja 2021.)</li> <li>16. Moslavina d.o.o. (dopis od 13. svibnja 2021.)</li> </ol>
13. listopada 2021.	<p>Gradsko vijeće Grada Popovače na svojoj 4. sjednici donijelo je <b>Odluku o izmjenama Odluke o izradi IX. izmjena i dopuna Prostornog plana uređenja Grada Popovače.</b></p> <p>Odluka je objavljena u "Službenim novinama Grada Popovače" br. 7/21.</p> <p>Odlukom su izmijenjeni rokovi za prihvata (obradu) inicijativa za izmjene prostornog plana te su izmijenjeni rokovi izrade plana.</p>
16. prosinca 2021.	Stručni izrađivač dostavio je Nositelju izrade koncept plana
28. prosinca 2021.	Stručni izrađivač dostavio je Nositelju izrade nacrt prijedloga plana
19. siječnja 2022.	<p>Gradonačelnik Grada Popovače donio je <b>Odluku o utvrđivanju Prijedloga IX. izmjena i dopuna Prostornog plana uređenja Grada Popovače za javnu raspravu</b></p> <p>Klasa: 361-01/20-01/34, Urbroj: 2176/16-01-22-28</p>
20. siječnja 2022.	Nositelj izrade objavio je javnu raspravu o prijedlogu IX. izmjena i dopuna PPUG Popovače

	Klasa: 361-01/20-01/34, Urbroj: 2176/16-04/2-22-29
20. siječnja 2022.	Javna rasprava objavljena je u „Večernjem listu“ te na mrežnim stranicama Grada Popovače i mrežnim stranicama Ministarstva prostornoga uređenja, graditeljstva i državne imovine
19. siječnja 2022.	Nositelj izrade poslao je posebnu obavijest o javnoj raspravi javnopravnim tijelima Klasa: 361-01/20-01/34, Urbroj: 2176/16-04/2-22-30
28. siječnja – 11. veljače 2022.	<b>Javni uvid u prijedlog plana</b> organiziran je u prostorijama Doma kulture u Popovači, Trg grofova Erdödyja 18. Prijedlog plana u vrijeme trajanja javnog uvida bio je objavljen i na službenim mrežnim stranicama Grada Popovače.
4. veljače 2022.	Održano javno izlaganje o prijedlogu plana u Domu kulture u Popovači
11. veljače 2022.	Kraj javnog uvida i rok za zaprimanje primjedbi i prijedloga.
2. ožujka 2022.	Nositelj izrade i odgovorni voditelj pripremili su <b>Izvješće o javnoj raspravi</b> . Izvješće je objavljeno na mrežnim stranicama Grada Popovače i na stranicama Ministarstva prostornoga uređenja, graditeljstva i državne imovine
4. ožujka 2022.	Stručni izrađivač pripremio je i dostavio Nacrt konačnog prijedloga plana
7. ožujka 2022.	Gradonačelnik Grada Popovače donio je Odluku o utvrđivanju konačnog prijedloga plana (Klasa: 361-01/20-01/34, Urbroj: 2176/16-01-22-52)
7. ožujka 2022.	Zatraženo je mišljenje JU Zavod za prostorno uređenje Sisačko-moslavačke županije na konačni prijedlog plana, temeljem čl. 107. Zakona
11. ožujka 2022.	Županijski zavod zatražio je dopunu – usklađenje s PPSMŽ u dijelu elektroenergetike (planirani DV 2x400 kV Veleševac-Razbojište).
14. ožujka 2022.	Županijskom zavodu poslana je korekcija plana
15. ožujka 2022.	JU Zavod za prostorno uređenje Sisačko-moslavačke županije izdao je mišljenje o usklađenosti konačnog prijedloga plana s Prostornim planom Sisačko-moslavačke županije (Klasa: 350-02/21-01/02, Urbroj: 2176-117-03-22-8)
12. travnja 2022.	Donošenje plana na Gradskom vijeću

GRAD POPOVAČA  
IX. IZMJENE I DOPUNE  
PROSTORNOG PLANA UREĐENJA  
GRADA POPOVAČE

**4.**  
**PRILOZI**

IV.7. Sažetak za javnost



GRAD POPOVAČA

## IX. IZMJENE I DOPUNE PROSTORNOG PLANA UREĐENJA GRADA POPOVAČE

PRIJEDLOG PLANA - SIJEČANJ 2022.

**SAŽETAK ZA JAVNOST**

---

### UVOD

Prostorni plan uređenja Grada Popovače izrađen je 2002. godine („Službene novine Općine Popovača“ br. 06/02), i od tada je izrađeno osam izmjena i dopuna Plana: 2003., 2004., 2006., 2009., 2012., 2015., 2016. i 2018. godine.

Razlozi zbog kojih se pristupilo izradi IX. Izmjena i dopuna Prostornog plana uređenja Grada Popovače (dalje u tekstu: IX. ID PPUG Popovače) navedeni su u **Odluci o izradi IX. Izmjena i dopuna Prostornog plana uređenja Grada Popovače** koja je usvojena na 45. sjednici Gradskog vijeća Grada Popovače održanoj 11. ožujka 2021. godine. Razlozi za izradu izmjena i dopuna Plana te planirani rokovi za izradu pojedinih faza dopunjeni su **Odlukom o izmjenama Odluke o o izradi IX. Izmjena i dopuna Prostornog plana uređenja Grada Popovače** koja je usvojena na 4. sjednici Gradskog vijeća Grada Popovače održanoj 13. listopada 2021. godine

### CILJEVI I PROGRAMSKA POLAZIŠTA

U Odluci o izradi Plana navedeni su ciljevi i programska polazišta ovih izmjena i dopuna:

*Cilj izrade i donošenja ID Plana je svrsishodnije i racionalnije stvaranje planskih pretpostavki za ravnomjeran gospodarski, društveni i prostorni razvoj Grada Popovače te povećanje kvalitete života i mogućnosti gospodarskog razvoja na području Grada Popovače.*

*Prostorno planska rješenja trebaju jasnije i kvalitetnije definirati uvjete građenja u prostoru u skladu s mogućnostima i potrebama korisnika prostora usklađen s okolišnim polazištima, principima zaštite prirodnih i kulturnih dobara te načelima prostorne održivosti.*

*U izradi ID Plana koristit će se postojeća prostorno planska dokumentacija te raspoloživa dokumentacija koju iz područja svog djelokruga osiguravaju tijela i osobe određeni posebnim propisima, a koje će se pribaviti tijekom izrade plana.*

### OBUHVAAT IZMJENA I DOPUNA PLANA

Granica obuhvata IX. ID PPUG Popovače sukladna je granicama postojećeg PPUG Popovača.

Izmjene u tekstualnom dijelu plana odnose se na cijeli obuhvat Plana.

## OBRAZLOŽENJE PLANSKIH RJEŠENJA

U nastavku se daje pregled svih izmjena plana:

- 1.** Usklađenje planskih oznaka za kompostanu u naselju Stružec, sukladno provedenom nadzoru Ministarstva graditeljstva i prostornoga uređenja (Klasa: 040-02/19-01/44, Urbroj: 531-07-1-20-13 od 6. travnja 2020.)
  - ovim izmjenama ispravljena je tehnička pogreška odnosno usklađene su planske oznake za zonu gospodarske namjene (K1, K2, K3, I2) u naselju Stružec; neusklađenost se odnosila na činjenicu da su na planu namjene površina (kartografski prikaz 2.) i prikazu građevinskih područja (kartografski prikaz 5) bile ucrtane različite planske oznake.
- 2.** Razmatranje zahtjeva za proširenjem komunalne zone K1, K2 i K3 u naselju Stružec
  - prihvaćen je zaprimljeni zahtjev za manje proširenje komunalne zone u naselju Stružec (podnositelj je tražio da se cijela čestica uvrsti u zonu namjene K1, K2 i K3, budući da posjeduju ugovor o građenju prema kojem plaćaju najam kao da je predmetna čestica u cijelosti u komunalnoj zoni).
- 3.** Razmatranje inicijative stanovnika naselja Stružec i MO Stružec za iznalaženje zamjenske lokacije za kompostanu biorazgradivog otpada
  - ovim izmjenama razmotren je predmetni zahtjev te je zapadno od naselja Stružec, na dovoljnoj udaljenosti od naselja, planirano izdvojeno građevinsko područje izvan naselja namjene K3/IS namijenjeno isključivo za gradnju građevina za biološku obradu otpada (kompostana).
- 4.** Razmatranje zahtjeva za građenje građevina za turističku djelatnost u naseljima Gornja Gračenica (4 zahtjeva), Donja Vlahinička i Voloder (2 zahtjeva)
  - obrađeno zajedno s ostalim zaprimljenim inicijativama pod točkom 3.1.15.
- 5.** Razmatranje prijedloga za omogućavanje gradnje helidroma u gospodarskoj zoni Mišićka
  - sukladno inicijativi tvrtke Zagrebački prometni zavod d.o.o. u gospodarskoj zoni Mišićka omogućena je gradnja helidroma.
- 6.** Razmatranje inicijative MO Donja Vlahinička za utvrđivanje građevinskog područja u Vinogradskoj ulici
  - obrađeno zajedno s ostalim zaprimljenim inicijativama pod točkom 3.1.15.
- 7.** Razmatranje inicijative Hrvatskih voda za omogućavanje realizacije regulacije vodotoka Jelenska (projektiranje elemenata nasipa, pješačkih staza i dr. Bez položajnog izmještanja postojećeg vodotoka)
  - manje izmjene u tekstualnom dijelu plana; inicijativa se odnosi uglavnom na područje unutar obuhvata UPU-a naselja Popovača te je isto već obrađeno prilikom izrade V. izmjena i dopuna UPU-a naselja Popovača.
- 8.** Razmatranje mogućnosti realizacije vinske ceste na lokaciji Veliko Brdo uz izgradnju okretišta za autobuse
  - inicijativa se odnosi na područje unutar obuhvata UPU-a naselja Popovača te je isto već obrađeno prilikom izrade V. izmjena i dopuna UPU-a naselja Popovača.
- 9.** Razmatranje proširenja građevinskog područja te korekcije obuhvata UPU-a Voloder u naselju Voloder
  - prema zahtjevu Grada Popovače prošireno je građevinsko područje naselja Voloder, u kontaktnoj zoni postojećeg UPU-a naselja Voloder; mogućost uređenja i gradnje na ovom području uvjetovana je izmjenama *UPU-a naselja Voloder* odnosno proširenjem granice obuhvata UPU-a na način da obuhvati i predmetno područje.



- 10.** Predvidjeti izradu urbanističkog plana urbane sanacije naselja Stružec prema provedenom pilot projektu izrade metodologije sanacije nezakonite gradnje naselja Stružec
- nakon što je predmetni cilj razmotren, odlučeno je da isti ne bude ucrtan kao obveza u Plan budući da bi stvorio obvezu izrade i donošenja navedenog UPU-a – navedeni UPU je sukladno Zakonu moguće donijeti i bez da je ucrtan kao obveza u PPUG.
  - (Za naselje Stružec je u sklopu projekta nekadašnjeg Zavoda za prostorni razvoj RH izrađen pilot projekt UPU-a sanacije naselja Stružec, ali isti plan nikad nije formalno donesen i usvojen. Ukoliko Grad u budućnosti bude želio donijeti navedeni plan isti se može donijeti sukladno proceduri koja je propisana Zakonom. Ucertavanjem plana u PPUG stvorila bi se obveza donošenja plana, te se od istoga odustalo.)
- 11.** Razmotriti izmještanje stočnog sajmišta sa današnje lokacije
- inicijativa je riješena proširenjem zone stočnog sajmišta prilikom izrade V. izmjena i dopuna UPU-a naselja Popovača.
- 12.** Razmotriti fleksibilnu odredbu vezanu na kapacitet turističke zone Rimska vila u Osekovu u odnosu na moguću izmjenu Prostornog plana Sisačko-moslavačke županije
- interes Grada Popovače je razvoj zone turističke namjene na lokaciji Rimska vila u Osekovu, međutim županijskim prostornim planom kapacitet navedene zone limitiran je na maksimalno 100 ležajeva; izmjenama plana omogućilo se da se u slučaju izmjene dozvoljenih kapaciteta u Prostornom planu Sisačko-moslavačke županije omogući izmjena *UPU-a zone T5 arheološki park "Rimska vila u Osekovu"* uz poštivanje odredbi o maksimalnim kapacitetima navedenim u županijskom prostornom planu; na ovaj način neće biti potrebna dodatna izmjena PPUG-a kako bi povećao kapacitet planirane zone.
- 13.** Razmatranje drugih zahtjeva javnih i fizičkih osoba za proširenje građevinskog područja naselja pristiglih do dana donošenja ove Odluke
- obrađeno pod točkom 3.1.15.
- 14.** Uklađenje sa zahtjevima javnopravnih tijela
- ažuriran popis vodova (dalekovoda) te druge manje izmjene u tekstu sukladno zahtjevima HOPS d.o.o.;
  - izmjene odredbi za provedbu sukladno uvjetima HEP ODS (zaštitni koridori elektroenergetskih građevina);
  - izmjene grafičkog i tekstualnog dijela plana sukladno zahtjevima Hrvatskih cesta: trasa brze ceste Popovača - Sisak - Glina - Slunj - Ogulin ucrtana je kao planirana trasa a ne kao trasa u istraživanju; sukladno tome ukinut je i planski koridor koji je bio čuvan za izmještanje državne ceste DC36 u zoni naselja Stružec i Potok; državna cesta D36 ispravno je označena u planu sukladno trenutnoj odluci o razvrstavanju javnih cesta; manje izmjene tekstualnog dijela plana;
  - sukladno zahtjevu tvrtke HŽ infrastruktura denivelacija željezničkih prijelaza Lipovica i Voloder propisana je kao moguća, a ne kao obvezna prilikom rekonstrukcije postojeće pruge;
  - sukladno dostavljenim podacima tvrtke INA d.d. ažuriran je popis vodova u nadležnosti ove tvrtke;
  - sukladno dostavljenim podacima tvrtke Plinacro ažuriran je popis vodova u nadležnosti ove tvrtke te su evidentirane kao postojeće građevine i vodovi koji su u međuvremenu izgrađeni; MRS Popovača je brisana budući da je prema dostavljenim podacima u funkciju stavljena MRS Popovača (nova);
  - prošireno je građevinsko područje komunalne namjene u zoni crpilišta Ravnik, sukladno zahtjevu tvrtke Moslavina d.o.o.

- 15.** Izmjene tekstualnog i grafičkog dijela Plana temeljem razmatranja prijedloga i inicijativa pravnih i fizičkih osoba za izmjene Plana koji su podneseni Gradu Popovači sukladno čl. 85. Zakona zaključno do 31. srpnja 2020. godine
- Svi zaprimljeni prijedlozi i inicijative su obrađeni, detaljna tablica priložena je u tekstualnom obrazloženju plana.
- 16.** Ispravci uočenih tehničkih pogrešaka i/ili planskih postavki u tekstualnom i grafičkom dijelu Plana za koje je uočeno da dovode do problema u provedbi Plana, a sukladno zahtjevima Nositelja izrade
- u građevinskom području naselja Popovača vraćeno je građevinsko područje (pored groblja) koje je omaškom izbrisano u prethodnim izmjenama Plana;
  - posebno su dodane odredbe za rekonstrukciju postojećih građevina koje ne udovoljavaju uvjetima plana, budući da se isto pokazalo kao problem pri provedbi plana;
  - dodane iznimke za propisanu udaljenost građevne od regulacijske linije u slučajevima postojeće izgradnje i kod izgradnje na kosim terenima;
  - izmjena termina „postojeća legalna građevina“ – koristi se zakonski termin „postojeća građevina“;
  - brisano odmorište „Stari hrastovi“ i uslužni objekt uz autocestu A3 (novo odmorište je izvedeno na lokaciji Donja Gračenica) – evidencija postojećeg stanja;
  - ažurirane su granice donesenih UPU-a (UPU naselja Popovača u proširenom obuhvatu, UPU zone T5 Rimska vila Osekovo koji je u međuvremenu usvojen).

**IX. IZMJENE I DOPUNE PROSTORNOG PLANA UREĐENJA GRADA POPOVAČE - PRIJEDLOG PLANA | SIJEČANJ 2022.**

NARUČITELJ: Grad Popovača, IZRAĐIVAČ: APE d.o.o. za arhitekturu, planiranje i ostale poslovne djelatnosti. 10.000 ZAGREB, Ozaljska 61, ODGOVORNI VODITELJ IZRADE NACRTA PRIJEDLOGA PLANA: Nikša Božić, dipl.ing.arh., KOORDINATOR IZRADE OD STRANE NARUČITELJA: Dražen Valjavec, dipl.ing.građ., ODGOVORNA OSOBA ZA APE d.o.o.: Mirela Ćordaš, dipl.ing.arh., ODGOVORNA OSOBA ZA PROVEDBU JAVNE RASPRAVE: Ivka Nikolić Jež, dipl.ing.geod.