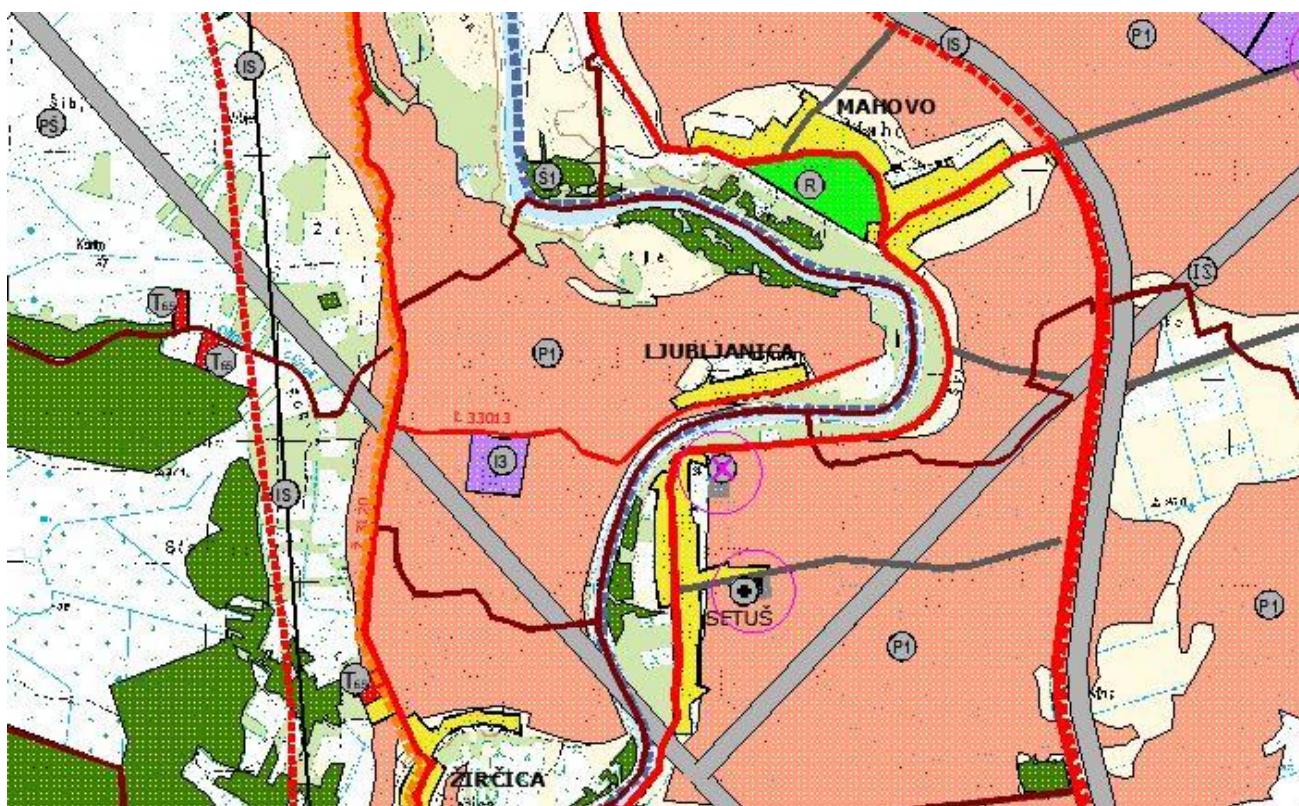


NOSITELJ IZRADE PLANA:



**REPUBLIKA HRVATSKA**  
**SISAČKO – MOSLAVAČKA ŽUPANIJA**  
**OPĆINA MARTINSKA VES**

## IV. IZMJENE I DOPUNE PROSTORNOG PLANA UREĐENJA OPĆINE MARTINSKA VES



NOSITELJ IZRADE PLANA:  
**ZAVOD ZA PROSTORNO UREĐENJE**  
**SISAČKO-MOSLAVAČKE ŽUPANIJE**  
Trg bana J. Jelačića 6, Sisak

Sisak-Martinska Ves, ožujak 2023.



# IV. IZMJENE I DOPUNE PROSTORNOG PLANA UREĐENJA OPĆINE MARTINSKA VES

---

NOSITELJ IZRADE PLANA:



**REPUBLIKA HRVATSKA**  
**SISAČKO – MOSLAVAČKA ŽUPANIJA**  
**OPĆINA MARTINSKA VES**

Načelnik: Stjepan Ivoš, dipl. ing.

Odgovorni voditelj ispred nositelja izrade Plana: Maja Šikić, dipl. oec.

STRUČNI IZRAĐIVAČ:

**ZAVOD ZA PROSTORNO UREĐENJE**  
**SISAČKO-MOSLAVAČKE ŽUPANIJE**

Trg bana J. Jelačića 6, SISAČ

V.d. ravnateljice: Margita Malnar, dipl.ing.arh.

Odgovorni voditelj izrade Nacrta prijedloga Plana:  
Margita Malnar, dipl. ing. arh., ovlaštena arhitektica urbanistica

Stručni tim Zavoda: Margita Malnar, dipl. ing. arh.  
Domagoj Orlić, dipl. ing. prom.  
Valentina Šerbec, dipl. ing. arh. univ. spec. arch.  
Goran Šalić, mag. geog. univ. spec. arh.  
Ivan Talijan, dipl. ing. prom.  
Valentina Sučić, mag. ing. traff. univ. spec. arch.

Vanjski suradnik: Vesna Krnjaić, dipl. iur.



**REPUBLIKA HRVATSKA**  
**SISAČKO - MOSLAVAČKA ŽUPANIJA**

Naziv prostornog plana:

**IV. IZMJENE I DOPUNE PROSTORNOG PLANA**  
**UREĐENJA OPĆINE MARTINSKA VES**

Osnova za izradu plana:

Odluka o izradi IV. Izmjena i dopuna Prostornog plana uređenja Općine Martinska Ves:  
"Službeni vjesnik " br. 95/22

Odluka Općinskog vijeća o donošenju IV. Izmjena i dopuna Prostornog plana uređenja Općine Martinska Ves: "Službeni vjesnik " br. 19/23.

Javna rasprava (datum objave):  
15. veljače 2023.

Javni uvid je održan:  
od 24. veljače 2023. godine do 03. ožujka 2023.

Pečat tijela odgovornog za provođenje javne rasprave:

Odgovorna osoba za provođenje javne rasprave:

.....  
Načelnik: **Stjepan Ivoš**

Pravna osoba / tijelo koje je izradilo Plan:

**ZAVOD ZA PROSTORNO UREĐENJE SISAČKO-MOSLAVAČKE ŽUPANIJE**  
Trg bana J. Jelačića 6 , Sisak

Pečat pravne osobe/tijela koje je izradilo Plan:

Odgovorna osoba:

.....  
V.d. ravnateljice: **Margita Malnar**

Odgovorni voditelj izrade IV. Izmjena i dopuna Prostornog plana uređenja Općine Martinska Ves:

**Margita Malnar, dipl. ing. arh.**

Stručni tim u izradi plana:

Margita Malnar, dipl. ing. arh.  
Domagoj Orlić, dipl. ing. prom.  
Valentina Šerbec, dipl. ing. arh. univ. spec. arch.  
Goran Šalić, mag. geog. univ. spec. arh.  
Ivan Talijan, dipl. ing. prom.  
Valentina Sučić, mag. ing. traff. univ. spec. arch.

Vanjski suradnik:  
Vesna Krnjaić, dipl. iur.

Pečat Općinskog vijeća:

Predsjednik Općinskog vijeća:

.....  
**Mario Turek**

Istovjetnost ovog prostornog plana s izvornikom ovjerava:

Pečat nadležnog tijela:



**IV. IZMJENE I DOPUNE  
PROSTORNOG PLANA UREĐENJA  
OPĆINE MARTINSKA VES**

---

**OPĆI PRILOZI**

---

Rješenje Ministarstva graditeljstva i prostornog uređenja

Rješenje o imenovanju odgovornog voditelja

Zaključak o utvrđivanju Konačnog prijedloga Plana






**REPUBLIKA HRVATSKA**

MINISTARSTVO GRADITELJSTVA  
I PROSTORNOGA UREĐENJA  
10000 Zagreb, Ulica Republike Austrije 20  
Tel: 01/3782 444 Fax: 01/3772822

**Uprava za prostorno uređenje,  
pravne poslove i  
programe Europske unije**

Klasa: UP/I-350-02/17-07/66  
Urbroj: 531-05-17-4  
Zagreb, 21. prosinca 2017.

JAVNA USTANOVA  
ZAVOD ZA PROSTORNO UREĐENJE  
SISAČKO-MOSLAVAČKE ŽUPANIJE

PRIMLJENO: 28.12.2017.

ŠIF. UČESNIŠKI OŠTAKA: ORG. JED.  
570-11/17-01/04

| URUDŽBENI BROJ | PRIL. | VRIJ. |
|----------------|-------|-------|
| 2176-17-03-17  | -17   | -3    |

Ministarstvo graditeljstva i prostornoga uređenja, povodom zahtjeva Zavoda za prostorno uređenje Sisačko-moslavačke županije iz Siska, Trg bana Josipa Jelačića 6, zastupane po v.d. ravnateljici Margiti Malnar, dipl.ing.arh., za izdavanje suglasnosti za obavljanje stručnih poslova prostornog uređenja, na temelju članka 9. Zakona o poslovima i djelatnostima prostornog uređenja i gradnje („Narodne novine“, br. 78/15.), donosi

**RJEŠENJE**

I. **Zavodu za prostorno uređenje Sisačko-moslavačke županije iz Siska, Trg bana Josipa Jelačića 6, daje se suglasnost za obavljanje stručnih poslova izrade nacrtu prijedloga svih prostornih planova i nacrtu izvješća o stanju u prostoru svih razina te obavljanje poslova u vezi s pripremom i donošenjem svih prostornih planova i izvješća o stanju u prostoru svih razina iz članka 2. stavka 1. točke 1. Pravilnika o izdavanju suglasnosti za obavljanje stručnih poslova prostornog uređenja („Narodne novine“ br. 136/15.).**

II. Pravna osoba iz točke I. izreke ovog rješenja dužna je jednom godišnje u mjesecu u kojem je izdana suglasnost dostaviti Ministarstvu dokumentaciju kojom se dokazuje da nisu prestali postojati uvjeti za obavljanje stručnih poslova prostornog uređenja.

III. Suglasnost iz točke I. izreke ovoga rješenja ukinuti će se rješenjem ako pravna osoba prestane ispunjavati uvjete propisane za izdavanje suglasnosti, uvjete koji moraju biti ispunjeni prilikom izrade prostornih planova ili ako stručne poslove prostornog uređenja obavlja protivno Zakonu o poslovima i djelatnostima prostornog uređenja i gradnje, propisima donesenim na temelju tog Zakona ili protivno propisima kojima se uređuje područje prostornog uređenja.

**Obrazloženje**

Zavod za prostorno uređenje Sisačko-moslavačke županije iz Siska, Trg bana Josipa Jelačića 6, podnio je ovom Ministarstvu zahtjev za izdavanje suglasnosti za obavljanje svih stručnih poslova prostornog uređenja.

Podnositelj zahtjeva je uz zahtjev i tijekom postupka priložio sve dokaze propisane odredbom članka 4. Pravilnika o izdavanju suglasnosti za obavljanje stručnih poslova prostornog uređenja:

1. fotokopiju rješenja o upisu u sudski registar kao dokaz da je Zavod za prostorno uređenje Sisačko-moslavačke županije iz Siska, registriran za obavljanje stručnih poslova prostornog uređenja te

2. dokaze da ima zaposlene ovlaštene arhitekture urbaniste :
- Margita Malnar, dipl.ing.arh., ovlaštena arhitektica urbanistica, br.ovl. A-U 454
- i  
Valentina Šerbec, dipl.ing.arh., ovlaštena arhitektica urbanistica, br.ovl. A-U 453
- Za svakog od navedenih ovlaštenih arhitekata urbanista priloženo je :
- a) rješenje o upisu u Imenik ovlaštenih arhitekata urbanista i
- b) izvornik potvrde o podacima evidentiranim u matičnoj evidenciji Hrvatskog zavoda za mirovinsko osiguranje ne starije od 30 dana te
3. dokaze da u izradi nacrtu prostornog plana može osigurati sudjelovanje najmanje 3 stručnjaka različitih struka iz članka 15. stavka 1. Zakona o poslovima i djelatnostima prostornog uređenja i gradnje :
- Ivan Talijan, dipl.ing., ovlašten inženjer cestovnog prometa br.ovl. 97,
- Goran Šalić, mag.geog. i
- Darko Bohatka, dipl.ing.polj. (poljoprivredno-ekonomski odsjek)
- i to za svakog stručnjaka :
- a) fotokopiju rješenja o upisu u imenik ovlaštenih inženjera određene struke, odnosno fotokopiju diplome za stručnjaka koji se ne upisuje u imenik ovlaštenih inženjera,
- b) izvornik potvrde o podacima evidentiranim u matičnoj evidenciji Hrvatskog zavoda za mirovinsko osiguranje ne starije od 30 dana i
- c) dokaz o dvije godine radnog iskustva na poslovima prostornog uređenja (fotokopije sastavnica prostornih planova u čijoj je izradi stručnjak sudjelovao).

Uvidom u navedenu dokumentaciju utvrđeno je da podnositelj zahtjeva ispunjava sve uvjete za izdavanje zatražene suglasnosti.

Slijedom izloženog, a sukladno odredbi članka 96. stavak 1. Zakona o općem upravnom postupku („Narodne novine“, br. 47/09.), riješeno je kao u točki I. izreke ovog rješenja.

Sukladno odredbi članka 10. stavak 2. Zakona o poslovima i djelatnostima prostornog uređenja i gradnje, riješeno je kao u točki II. izreke ovoga rješenja.

Sukladno odredbi članka 10. stavak 1. istog Zakona, riješeno je kao u točki III. izreke ovog rješenja.

Upravna pristojba u iznosu od 35,00 kn po Tar.br. 1. i 2. Tarife upravnih pristojbi Uredbe o tarifi upravnih pristojbi („Narodne novine“, broj 8/17) uplaćena je na račun državnog proračuna.

#### UPUTA O PRAVNOM LIJEKU:

Ovo je rješenje izvršno u upravnom postupku i protiv njega se ne može izjaviti žalba, ali se može pokrenuti upravni spor pred Upravnim sudom u Zagrebu. Upravni spor pokreće se tužbom koja se podnosi u roku od 30 dana od dana dostave ovog rješenja. Tužba se navedenom Upravnom sudu predaje neposredno u pisanom obliku ili usmeno na zapisnik, ili se šalje poštom, odnosno dostavlja elektronički.



Dostaviti:

1. Zavod za prostorno uređenje Sisačko-moslavačke županije, 44 000 Sisak, Trg bana Josipa Jelačića 6 n/p Margita Malnar, v.d. ravnateljica
2. Evidencija suglasnosti, ovdje
3. Spis, ovdje

**ZAVOD ZA PROSTORNO UREĐENJE  
SISAČKO - MOSLAVAČKE ŽUPANIJE**

Trg bana J. Jelačića 6, 44 000 Sisak,  
tel. 044/ 521- 008; www.zpusmz.hr

KLASA: 350-02/22-02/06  
URBROJ: 2176-117-01-23-11  
Sisak, 20. 01. 2023.

Na temelju članka 82. Zakona o prostornom uređenju („Narodne novine“ broj 153/13., 65/17., 114/18, 39/19., i 98/19.) i članka 10. Pravilnika o plaćama i naknadama (KLASA: 021-01/21-02/03, URBROJ: 2176-117-02-21-2, od 3.05.2021. godine i KLASA: 022-02/22-04/02, URBROJ: 2176-117-02-22-2, od 13.12.2022. godine) Zavoda za prostorno uređenje Sisačko-moslavačke županije, ravnatelj donosi

**RJEŠENJE  
O IMENOVANJU ODGOVORNOG VODITELJA****I.**

Margita Malnar, dipl. ing. arh., voditelj Odsjeka za prostorno uređenje u Zavodu za prostorno uređenje Sisačko-moslavačke županije, imenuje se za odgovornog voditelja izrade Nacrta prijedloga IV. izmjena i dopuna Prostornog plana uređenja Općine Martinska Ves.

**II.**

Uvidom u službenu evidenciju koju vodi Hrvatska komora arhitekata, razvidno je da je Margita Malnar, dipl.ing.arh., upisana u Imenik ovlaštenih arhitekata urbanista, pod rednim brojem 454, te da ima pravo na uporabu strukovnog naziva «ovlaštena arhitektica urbanistica».

**III.**

Prava i obveze odgovornog voditelja utvrđena su Zakonom o prostornom uređenju i Pravilnikom o plaćama i naknadama.

**IV.**

Ovo Rješenje o imenovanju odgovornog voditelja, vrijedi od dana imenovanja do dana donošenja dokumenta prostornog uređenja po predstavničkom tijelu nositelja izrade Plana.

  
**RAVNATELJ**  
Domagoj Orlić, dipl. ing. prom.

Dostaviti:

1. Imenovana
2. Općina Martinska Ves
3. Računovodstvo
4. Pismohrana, ovdje



REPUBLIKA HRVATSKA  
SISAČKO-MOSLAVAČKA ŽUPANIJA  
OPĆINA MARTINSKA VES  
OPĆINSKI NAČELNIK

KLASA: 350-02/23-01/01  
URBROJ: 2176-15-02/1-23-24  
U Martinskoj Vesi, 08.ožujka 2023. godine

Na temelju članka 105. stavka 3. Zakona o prostornom uređenju (Narodne novine br. 153/13, 65/17, 114/18, 39/19 i 98/19) i članka 48. Statuta Općine Martinska Ves («Službeni vjesnik», broj 42/13, 38/14, 5/18. 6/20, 12/21), Općinski načelnik donosi slijedeći

**ZAKLJUČAK**  
**o utvrđivanju Konačnog prijedlog IV. Izmjena i dopuna Prostornog plana uređenja**  
**Općine Martinska Ves**

Članak 1.

Na temelju Izvješća o javnoj raspravi i Nacrta konačnog prijedloga, utvrđuje se Konačni prijedlog IV. Izmjena i dopuna Prostornog plana uređenja Općine Martinska Ves izrađenog od ovlaštenog izrađivača plana Zavoda za prostorno uređenje Sisačko-moslavačke županije, Trg bana Josipa Jelačića 6, Sisak.

Članak 2.

Konačni prijedlog IV. Izmjena i dopuna Prostornog plana uređenja Općine Martinska Ves uputit će se Općinskom vijeću Općine Martinska Ves na donošenje sukladno članku 109. stavku 4. Zakona o prostornom uređenju (Narodne novine br. 153/13, 65/17, 114/18, 39/19 i 98/19).

Članak 3.

Ovaj Zaključak stupa na snagu danom donošenja, a objavit će se na oglasnoj ploči te na mrežnoj stranici Općine Martinska Ves [www.martinskves.hr](http://www.martinskves.hr)



OPĆINSKI NAČELNIK:

Stjepan Ivoš, dipl. ing

# IV. IZMJENE I DOPUNE PROSTORNOG PLANA UREĐENJA OPĆINE MARTINSKA VES

---

## SADRŽAJ

---

### TEKSTUALNI DIO PLANA

Odredbe za provedbu

Obrazloženje

### GRAFIČKI DIO PLANA

#### Kartografski prikaz 1:25000

1. Korištenje i namjena površina

#### Kartografski prikazi 1:5000

- 4.3.1. Građevinsko područje naselja Mahovo, Ljubljana i Setuš
- 4.3.2. Građevinsko područje naselja Mahovo, Ljubljana i Setuš 2/2

### PRILOZI PLANA:

Zahtjevi nadležnih javnopravnih tijela

Popis zakona i propisa koji su poštivani u izradi Plana

Sažetak za javnost

Izješće o provedenoj javnoj raspravi



**IV. IZMJENE I DOPUNE  
PROSTORNOG PLANA UREĐENJA  
OPĆINE MARTINSKA VES**

---

**ODREDBE ZA PROVEDBU PLANA**

---





Na temelju članka 109. i 113. Zakona i prostornom uređenju („Narodne novine“, broj 153/13, 65/17, 114/18, 39/19 i 98/19 ) i članka 34. Statuta Općine Martinska Ves ("Službeni vjesnik" br. 42/13., 38/14., 5/18., 6/20. i 12/21), Općinsko vijeće Općine Martinska Ves, na 9. sjednici održanoj 13. ožujka 2023. godine, donijelo je

## **ODLUKU**

### **o donošenju IV. Izmjena i dopuna Prostornog plana uređenja Općine Martinska Ves**

#### Članak 1.

Ovom Odlukom donose se IV. izmjene i dopune Prostornog plana uređenja Općine Martinska Ves ("Službeni vjesnik" broj 54/06., 34/07., 13/13., 61/16. i 13A/17.), u daljnjem tekstu: IDPPUO Martinska Ves.

#### Članak 2.

(1) Sastavni dio ove Odluke je elaborat pod nazivom „IV. izmjene i dopune Prostornog plana uređenja Općine Martinska Ves“, koji je izradio Zavod za prostorno uređenje Sisačko-koslavačke županije.

(2) Elaborat iz stava (1) ovog članka sastoji se od tekstualnog i grafičkog dijela i to:

1. TEKSTUALNI DIO PLANA (odredbe za provedbu i obrazloženje)

2. GRAFIČKI DIO PLANA

Kartografski prikaz 1:25000

1. Korištenje i namjena površina

Kartografski prikazi 1:5000

4.3.1. Građevinsko područje naselja Mahovo, Ljubljaniica i Setuš

4.3.2. Građevinsko područje naselja Mahovo, Ljubljaniica i Setuš 2/2

3. PRILOZI PLANA

Zahtjevi nadležnih javnopravnih tijela za izradu Plana

Izvješće o javnoj raspravi

Popis zakona i propisa koji su poštivani u izradi Plana

Sažetak za javnost.

(3) Dijelovi Prostornog plana uređenja Općine Martinska Ves ("Službeni vjesnik" Općine Martinska Ves, broj 54/06., 34/07., 13/13., 61/16. i 13A/17.), koji nisu mijenjani ovim izmjenama i dopunama (grafički i tekstualni dio ) ostaju na snazi.

#### Članak 3.

(1) Kartografski prikazi navedeni u članku 2. ove Odluke u cijelosti zamjenjuje istoimene kartografske prikaze iz Prostornog plana uređenja Općine Martinska Ves ("Službeni vjesnik" broj 54/06., 34/07., 13/13., 61/16. i 13A/17.).

(2) Tekstualni dio Prostornog plana uređenja Općine Martinska Ves, pod naslovom „II. ODREDBE ZA PROVOĐENJE“ mijenja se kako je određeno člancima 4., 5., 6., 7., 8. i 9. ove Odluke.

#### Članak 4.

(1) U poglavlju 2.3. *Površine za razvoj i uređenje prostora izvan naselja* u točki 54., u stavku 2., u prvog rečenici briše se zarez i riječi "kao što su".

Podstavak c) mijenja se i glasi:

- „ c) građevine za istraživanje i iskorištavanje:
- mineralnih sirovina (separacija šljunka i pijeska, proizvodnja građevinskih materijala i sl.)
  - ugljikovodika i geotermalne vode“

(2) Stavak 4. mijenja se i glasi:

„(4) Iznimno od stavka (2) ove točke izvan građevinskog područja na površinama osobito vrijednog i vrijednog obradivog tla može se planirati izgradnja samo stambenih i gospodarskih objekata u funkciji obavljanja poljoprivredne djelatnosti, objekata infrastrukture, te objekata za istraživanje i iskorištavanje energetskih mineralnih sirovina, ugljikovodika i geotermalne vode.“

#### Članak 5.

Iznad točke 57. mijenja se naslov i glasi:

„2.6. Građevine za istraživanje i iskorištavanje mineralnih sirovina, ugljikovodika i geotermalne vode“

#### Članak 6.

U točki 57. brišu se izrazi: “u podzemlju“ i „i slojnih voda“.

#### Članak 7.

Iza točke 59. Dodaje se točka 59.a koja glasi:

##### „Točka 59.a

(1) Nova eksploatacijska polja ugljikovodika, za koja ovim Planom nisu određeni oblik i veličina, odrediti će se temeljem propisa koji uređuju istraživanje i eksploataciju ugljikovodika, geotermalnih voda u energetske svrhe, podzemno skladištenje plina te trajno zbrinjavanje ugljikova dioksida i odredbi Prostornog plana Sisačko-moslavačke županije.

(2) Najmanja udaljenost radnih prostora u kojima su smještene otpremne, centralne, mjerne, sabirne, kompresorske stanice i/ili drugi naftno rudarski potencijalno bučni objekti i postrojenja mora iznositi:

- 200 m od građevinskih područja naselja, izdvojenih građevinskih područja naselja, izdvojenih građevinskih područja izvan naselja, osim od izdvojenih građevinskih područja izvan naselja gospodarske namjene - proizvodne i groblja planiranih ovim planom
- 200 m od ugostiteljsko turističke, sportske, sportsko-rekreacijske i sl. namjene
- 200 m od građevnih čestica izgrađenih građevina koje se prema posebnim propisima i prostornim planovima mogu graditi izvan građevinskih područja
- 150 m od područja ciljnih staništa ekološke mreže i staništa ciljnih vrsta
- 100 m od površina posebne namjene, postojećih i planiranih infrastrukturnih koridora, te područja posebnih uvjeta korištenja i posebnih ograničenja u korištenju i primjene posebnih mjera uređenja i zaštite, osim iznimno, uz suglasnost i u skladu s posebnim uvjetima nadležnog javnopravnog tijela
- 100 m od šuma posebne namjene, osim iznimno, ako ne utječu na razloge zbog kojih su proglašene.

(3) Iznimno, udaljenost radnih prostora iz prethodnog stavka može biti i manja od onih navedenih u alinejama 1.,2.,3. i 4. prethodnog stavka ali ne manja od 100 m, ako buka koju proizvode ne prelazi najviše dopuštene razine buke određene posebnim propisom. Izuzetak od najviše dopuštenih razina buke čine kratkotrajne aktivnosti koje će se izvoditi sukladno mjerama i programima praćenja propisanim u ishodenim rješenjima nakon provedene procjene utjecaja zahvata na okoliš koje sadrži obrazloženje razloga prihvatljivosti zahvata za okoliš i /ili ekološku mrežu.

(4) Najveća površina pojedinačnog bušotinskog radnog prostora može biti 3,0 ha. Broj pojedinačnih bušotinskih radnih prostor u pojedinom eksploatacijskom polju nije ograničen.

(5) Uvjetuju se sljedeće minimalne udaljenosti istražnih i eksploatacijskih bušotina, mjereno od osi bušotine:

- 100 m od građevinskih područja naselja, izdvojenih građevinskih područja naselja, izdvojenih građevinskih područja izvan naselja, osim od izdvojenih građevinskih područja izvan naselja gospodarske namjene-proizvodne i groblja
- 100 m od ugostiteljsko turističke, sportske, sportsko-rekreacijske i sl. namjene
- 100 m od građevnih čestica izgrađenih građevina koje se prema posebnim propisima i odredbama ovog Plana mogu graditi izvan građevinskih područja.
- minimalna udaljenost veća od visine tornja uvećane za 10% od postojećih i planiranih infrastrukturnih koridora, te područja posebnih uvjeta korištenja i posebnih ograničenja u korištenju i primjene posebnih mjera uređenja i zaštite, osim iznimno i na manjoj udaljenosti, uz suglasnost i u skladu s posebnim uvjetima nadležnog javnopravnog tijela
- minimalna udaljenost veća od 30 m od ruba pojasa autoceste, državne i lokalne ceste, osim za geotermalne vode čija udaljenost može biti manja
- minimalna udaljenost veća od 15 m od industrijskih, šumskih i nerazvrstanih cesta, osim za geotermalne vode čija udaljenost može biti manja.

Bušotinski radni prostori za istraživanje i iskorištavanje geotermalnih voda dozvoljeni su i unutar građevinskog područja.“

#### Članak 8.

Tablica u točki 71. u stavku 3., mijenja se i glasi:

| Naselje          | Izdvojeno građevinsko područje gospodarske namjene | Površina ( Ha) |
|------------------|--|----------------|
| Ljubljaniča      | Poljoprivredna zona Gavrilović                     | 7,7            |
| Mahovo           | Proizvodno poslovna zona Mahovo 1                  | 28,72          |
|                  | Proizvodno poslovna zona Mahovo 2                  | 27,11          |
|                  | Proizvodno poslovna zona Mahovo 3                  | 24,35          |
|                  | Proizvodno poslovna zona Mahovo 4                  | 27,39          |
|                  | Proizvodno poslovna zona Mahovo 5                  | 21,38          |
| Martinska Ves    | Poslovna zona Martinska Ves 1                      | 2,33           |
|                  | Komunalno servisna zona                            | 0,16           |
| Desno Trebarjevo | Poslovna zona Desno Trebarjevo 1                   | 0,87           |

#### Članak 9.

U točki 106. stavak 4., mijenja se i glasi:

„(4) Na kartografskom prikazu 1. Korištenje i namjena površina (mjerilo 1:25000), na području naselja Martinska Ves, određena je lokacija poslovne - komunalno servisne zone (oznake K3), površine 0,16 ha, unutar koje je moguć smještaj reciklažnog dvorišta. Komunalno servisna zona detaljnije je prikazana na kartografskiom prikazu 4.4. Građevinsko područje naselja Martinska Ves u mjerilu 1:5000.

”

#### Članak 10.

(1) U točki 107. stavku 3. Iza izraza „za međunarodni transport“ slova „a“ se zamjenjuje riječju „kao“.

(2) Ispred stavka 16., broj 17 se zamjenjuje brojem 16.

## ZAVRŠNE ODREDBE

## Članak 11.

(1) IV. Izmjene i dopune Prostornog plana uređenja Općine Martinska Ves izrađene su u 5 (pet) izvornika ovjerenih pečatom Općinskog vijeća Općine Martinska Ves i potpisom predsjednika Općinskog vijeća Općine Martinska Ves.

(2) Izvornici IV. Izmjena i dopuna Prostornog plana uređenja Općine Martinska Ves čuvaju se u:

1. Ministarstvu prostornog uređenja, graditeljstva i državne imovine (1 primjerak)
2. Zavodu za prostorno uređenje Sisačko-moslavačke županije (1 primjerak)
3. Upravnom odjelu za prostorno uređenje, graditeljstvo i obnovu Sisačko-moslavačke županije (1 primjerak)
4. Općini Martinska Ves (2 primjerka).

## Članak 38.

Ova Odluka stupa na snagu osmog dana od dana objave u službenom glasilu Općine Martinska Ves.

**IV. IZMJENE I DOPUNE  
PROSTORNOG PLANA UREĐENJA  
OPĆINE MARTINSKA VES**

---

**OBRAZLOŽENJE PLANA**

---



## 1. POLAZIŠTA

---

Izrada IV. izmjena i dopuna Prostornog plana uređenja Općine Martinska Ves (u daljnjem tekstu: ID Plana) provodi se na osnovu Odluke o izradi IV. izmjena i dopuna Prostornog plana uređenja Općine Martinska Ves („Službeni vjesnik“ br. 95/22.), koje je donijelo Općinsko vijeće Općine Martinska Ves.

Ovim IV. izmjenama i dopunama mijenja se Prostorni plan uređenja Općine Martinska Ves ("Službeni vjesnik" Općine Martinska Ves, broj 54/06., 34/07., 13/13., 61/16. i 13A/17.).

Odlukom su utvrđeni ciljevi i programska polazišta ID Plana, obuhvat IDPPUO Martinska Ves ID Plana, ocjena stanja u obuhvatu ID Plana, popis potrebnih stručnih podloga za izradu ID Plana, način pribavljanja stručnih rješenja, vrsta i način pribavljanja kartografskih podloga, popis javnopravnih tijela i osoba određenih posebnim propisima koja daju zahtjeve za izradu ID Plana iz područja svog djelokruga, te drugih sudionika koji će sudjelovati u izradi ID Plana, rok za izradu ID Plana odnosno njegovih pojedinih faza, izvori financiranja ID Plana, te osnovni razlozi izmjene Plana.

Izmjene i dopune Plana izrađuju se u skladu sa odredbama Zakona o prostornom uređenju („Narodne novine“, broj 153/13, 65/17, 114/18, 39/19 i 98/19 ) i Pravilnika o sadržaju, mjerilima kartografskih prikaza, obveznim prostornim pokazateljima i standardu elaborata prostornih planova („Narodne novine“, br. 106/98., 39/04., 45/04., 163/04. i 9/11.) te drugim zakonima i propisima koji reguliraju problematiku prostornog uređenja, a koji nisu u suprotnosti sa Zakonom o prostornom uređenju.

Javnost je o izradi ID Plana obavještena objavom Odluke o izradi IV. izmjena i dopuna Prostornog plana uređenja Općine Martinska Ves u „Službenom vjesniku“, na mrežnoj stranici Općine Martinska Ves i na mrežnoj stranici Ministarstva prostornoga uređenja, graditeljstva i državne imovine.

Sukladno prethodnom mišljenju Upravnog odjela za poljoprivredu, ruralni razvoj, zaštitu okoliša i prirode, Odsjek za zaštitu okoliša i prirode danom temeljem članka 86. stavka 3. Zakona o prostornom uređenju („Narodne novine“, broj 153/13, 65/17, 114/18, 39/19 i 98/19 ) i članku 66. stavku 1. Zakona o zaštiti okoliša („Narodne novine“ broj 80/13, 153/13, 78/15, 12/18 i 118/18) s obzirom na obuhvat, razloge, ciljeve i programska polazišta, za IV. izmjene Plana nije potrebno provoditi postupak strateške procjene ili ocjene o potrebi strateške procjene kao niti prethodne ocjene prihvatljivosti za ekološku mrežu sukladno Zakonu o zaštiti prirode (NN br. 80/13, 5/18, 14/19, i 127/19).

Temeljem članka 90. Zakona o prostornom uređenju Nositelj izrade je Odluku o izradi IV. izmjena i dopuna Prostornog plana uređenja Općine Martinska Ves, sa pozivom za dostavu zahtjeva za izradu prostornog plana koji nisu sadržani u informacijskom sustavu, dostavio sljedećim javnopravnim tijelima i osobama:

1. Ministarstvo gospodarstva i održivog razvoja, Uprava za zaštitu prirode, Radnička cesta 80, 10 000 Zagreb
2. Ministarstvo gospodarstva i održivog razvoja, Uprava za procjenu utjecaja na okoliš i održivo gospodarenje otpadom, Radnička cesta 80, 10000 Zagreb
3. Ministarstvo gospodarstva i održivog razvoja, Uprava vodnoga gospodarstva, Ulica grada Vukovara 220, 10000 Zagreb

4. Ministarstvo unutarnjih poslova, Ravnateljstvo civilne zaštite, Područni ured civilne zaštite Zagreb, Služba civilne zaštite Sisak, Odjel Inspekcije, I. K. Sakcinskog 24, 44000 Sisak
5. Ministarstvo unutarnjih poslova, Sektor za inspekcijske poslove; Odjel zaštite od požara; Rimska 19; 44000 Sisak
6. Ministarstvo kulture i medija; Konzervatorski odjel u Sisku; Ivana Meštrovića 28; 44000 Sisak
7. Zavod za prostorno uređenje Sisačko-moslavačke županije, Ulica Matije Gupca 12, 440000 Sisak
8. HOPS - Hrvatski operator prijenosnog sustava; Kupska 4; 10000 Zagreb
9. HEP Operator distribucijskog sustava; Elektra Križ; Trg sv. Križa 7; 10314 Križ
10. HAKOM - Hrvatska regulatorna agencija za mrežne djelatnosti; Roberta Frangeša Mihanovića 9; 10000 Zagreb
11. Odašiljači i veze, Ulica grada Vukovara 269 d, 10000 Zagreb
12. Hrvatske vode; VGO za srednju i donju Savu; Ulica grada Vukovara 220; 10000 Zagreb
13. Sisački vodovod d.o.o., Obala Ruđera Boškovića 10, 44000, Sisak
14. Županijska uprava za ceste Sisačko Moslavačke Županije; Stjepana i Antuna Radića 33, 44000 Sisak
15. Sisačko moslavačka županija; Upravni odjel za prostorno uređenje i graditeljstvo; 44 000 Sisak
16. Sisačko-moslavačka županija, Upravni odjel za gospodarstvo, poljoprivredu i ruralni razvoj, Rimska 28, 44000 Sisak
17. JU za upravljanje zaštićenim prirodnim vrijednostima SMŽ, Sisačka bb, 44317 Popovača
18. Javna ustanova Park prirode Lonjsko polje, Krapje 16, 44324
19. Martinska Ves, Mjesni odbori naselja Općine Martinska Ves
20. Grad Sisak, Rimska 26, 44000 Sisak
21. Općina Lekenik, Zagrebačka 44, 44272 Lekenik
22. Općina Velika Ludina, Sv. Mihaela 37, 44316 Velika Ludina
23. Grad Ivanić Grad, Park hrvatskih branitelja1, 10310 Ivanić Grad
24. Općina Orle, Orle 5, 10411 Orle

Svoje zahtjeve (podatke, planske smjernice i propisane dokumente) za potrebe izrade ID Plana dostavila su sljedeća javnopravna tijela i osobe:

1. Ministarstvo gospodarstva i održivog razvoja, Uprava za procjenu utjecaja na okoliš i održivo gospodarenje otpadom, Radnička cesta 80, 10000 Zagreb
2. Ministarstvo unutarnjih poslova, Ravnateljstvo civilne zaštite, Područni ured civilne zaštite Zagreb, Služba civilne zaštite Sisak, Odjel Inspekcije, I. K. Sakcinskog 24, 44000 Sisak
3. Sisački vodovod d.o.o., Obala Ruđera Boškovića 10, 44000, Sisak
4. Javna ustanova Park prirode Lonjsko polje, Krapje 16, 44324
5. HAKOM - Hrvatska regulatorna agencija za mrežne djelatnosti; Roberta Frangeša Mihanovića 9; 10000 Zagreb
6. Sisačko-moslavačka županija, Upravni odjel za poljoprivredu, ruralni razvoj, zaštitu okoliša i prirode, Odsjek za zaštitu okoliša i prirode
7. Javna ustanova za zaštitu prirode Sisačko-moslavačke županije
8. Ministarstvo gospodarstva i održivog razvoja, Uprava za zaštitu prirode
9. Grad Sisak, Upravni odjel za prostorno uređenje i zaštitu okoliša, Odsjek za urbanizam, zaštitu kulturnih dobara i zaštitu okoliša



10. Hrvatski operator prijenosnog sustava d.d., sektor za razvoj, priključenja, izgradnju i upravljanje imovinom
11. HEP Operator distribucijskog sustava d.o.o., Elektra Sisak, Kralja Tomislava 42, 44000 Sisak
12. Hrvatske vode, Vodnogospodarska ispostava za mali sliv „Banovina“, Ulica Ruđera Boškovića 11, 44000 Sisak

Sukladno čl. 91. st. 1. Zakona o prostornom uređenju nisu prihvaćeni zahtjevi kojima bi se mijenjali ciljevi i/ili programska polazišta za izradu Plana određeni Odlukom o izradi IV. ID Plana. Prihvaćeni su samo zahtjevi koji se odnose na planirane izmjene određene Odlukom.

Na osnovu analize stanja u prostoru, važeće prostorno planske dokumentacije, pristiglih zahtjeva i zadanih programskih postavki iz Odluke o izradi IV. izmjena i dopuna Prostornog plana uređenja Općine Martinska Ves izrađen je Nacrt prijedloga Plana.

## 2. CILJEVI IV. IZMJENA I DOPUNA PLANA

---

Opći ciljevi i programska polazišta izrade VI. izmjena i dopuna Plana istovjetni su ciljevima koji su utvrđeni osnovnim Planom te njegovim izmjenama i dopunama, a koji su usklađeni s ciljevima iz dokumenata prostornog uređenja u nadležnosti Države i Sisačko-moslavačke županije..

Osnovni cilj izrade IV. izmjena i dopuna Plana je usklađivanje sa Zakonom o istraživanju i eksploataciji ugljikovodika ("Narodne novine" broj: 52/18, 52/19 i 30/21) te omogućavanje realizacije istraživanja i eksploatacije ugljikovodika.

## 3. OBRAZLOŽENJE PLANSKIH RJEŠENJA

---

Ovim izmjenama i dopunama Plana ne mijenja se osnovna koncepcija Plana, niti se mijenjaju osnovna načela i ciljevi prostornog razvoja Općine Martinska Ves.

Na kartografskom prikazu *1. Korištenje i namjena površina provedenje su sljedeće izmjene:*

2. Na području naselja Setuš brisana je planirana zona za rekreaciju površine 2,08 ha, na k.č. 73/1, k.o. Setuš, za koju u proteklom razdoblju nije bilo iskazanog interesa za uređenje i koja nije privedena svrsi.
3. Planirana površina groblja na k.č. br. 561, k.o. Setuš smanjena je sa planiranih 9695 m<sup>2</sup>, na 4410,79 m<sup>2</sup>. Planirana površina je racionalizirana s obzirom na postojeću popunjenost planirane površine koja je manja od 20% i na mali broj stanovnika u naselju Setuš (prema popisu stanovnika iz 2021. godine na području naselja Setuš boravi 119 stanovnika).
3. Na području naselja Mahovo dio k.č.br. 18, k.o. Mahovo, površine 0,38 ha, planiran za poslovnu, komunalno servisnu namjenu (K3) prenamjenjuje se u površinu gospodarske namjene, proizvodno poslovnu (I). Prenamjenom se, na predmetnoj lokaciji, omogućuje planiranje i drugih sadržaja osim komunalno servisne.

Navedene izmjene prikazane su i na odgovarajućim kartografskim prikazima građevinskih područje naselja Mahovo, Ljubljanica i Stuš 4.3.1. i 4.3.2.



Slika br. 1 Prikaz izmjena na kartografskom prikazu 4.3.1. Mahovo, Ljubljana i Setuš



Slika br. 2 Prikaz izmjena na kartografskom prikazu 4.3.2. Mahovo, Ljubljana i Setuš

**IV. IZMJENE I DOPUNE  
PROSTORNOG PLANA UREĐENJA  
OPĆINE MARTINSKA VES**

---

**GRAFIČKI DIO PLANA**

---

**Kartografski prikaz 1:25000**

1. Korištenje i namjena površina

**Kartografski prikazi 1:5000**

4.3.1. Građevinsko područje naselja Mahovo, Ljubljaniica i Setuš

4.3.2. Građevinsko područje naselja Mahovo, Ljubljaniica i Setuš 2/2



**IV. IZMJENE I DOPUNE  
PROSTORNOG PLANA UREĐENJA  
OPĆINE MARTINSKA VES**

---

**PRILOZI PLANA:**

**Zahtjevi nadležnih javnopravnih tijela**

**Popis zakona i propisa koji su poštivani u izradi Plana**

**Sažetak za javnost**



## Zahtjevi nadležnih javnopravnih tijela



Sisački vodovod d.o.o. za opskrbu pitkom vodom,  
odvodnju i pročišćavanje otpadnih voda  
Obala Rudera Boškovića 10, 44000 Sisak  
www.sisackivodovod.hr

E-mail: tajnistvo@sisackivodovod.hr  
Tel: 044 526 166 / Fax: 044 526 172  
IBAN: HR1524070001100408426,  
OTP Banka d.d. / OIB: 84218628128

+ CD

Ur.broj: 2176/05-13-22- 7579  
U Sisku, 27.12.2022.

SISAČKO-MOSLAVAČKA ŽUPANIJA  
OPĆINA MARTINSKA VES

|                |                 |       |       |
|----------------|-----------------|-------|-------|
| Pril.          | 29. 12. 2022    |       |       |
| Kl.            | 350-02/22-01/03 |       |       |
| Uredbeni broj: | 2176/05-13-22-  | Pril. | Vrij. |
|                |                 | 11    |       |

REPUBLIKA HRVATSKA  
SISAČKO MOSLAVAČKA ŽUPANIJA

OPĆINA MARTINSKA VES  
JEDINSTVENI UPRAVNI ODJEL  
44 201 MARTINSKA VES

Predmet: **IV Izmjene i dopune Prostornog plana uređenja Općine Martinska Ves**

- Očitovanje na Odluku i izradi IV. Izmjena i dopuna Prostornog plana uređenja Martinska Ves

Odlukom o izradi IV. Izmjene i dopune Prostornog plana uređenja Općine Martinska Ves od 13. 12. 2022. godine, a koje je popraćeno dopisom, Klase 350-02/22-01/03, i Ur. broj: 2176-15-03-1-22-8, od 19.12.2022. godine, dostavljamo komentar.

### VODOOPSKRBA:

U grafičkom prilogu prikazana je trasa vodoopskrbnog sustava na području općine Martinska Ves (situacije 1 - 4, postojeće stanje).

Sustav je opremljen potrebnim objektima, armaturama i fazonskim komadima (hidranti, okna i zasuni).

Profili i materijali cjevovoda su PVC 225, 160 i 110, PEHD 160 i 110, te čelik 200.

Dubina ukopa varira, zavisno od terena, od 1,2 m do 1,8 m.

Projektirana vodoopskrba obuhvaća izgradnju nove vodoopskrbne mreže i objekata sustava vodoopskrbe na dijelu područja Općine Martinska Ves koja je u sustavu Aglomeracije Sisak 2. Ona obuhvaća izgradnju i sanaciju dijela magistralnog cjevovoda – Martinska Ves od Ulice Marijana Celjaka do skretanja za naselje Ljubljanicu. Magistralni opskrbni cjevovod od spoja na postojeći vodoopskrbni cjevovod u Ulici Jose Bužana do mjesta promjene profila u Ulici Marijana Celjaka koji bi bio smještan u zajedničkom rovu sa novom kanalizacijom (situacija 5, Sisak 2).

Također je u fazi projektiranja izgradnja vodovodne mreže sa spojem na postojeći vodoopskrbni cjevovod položen u Ul. Marijana Celjaka p/n i spojem na vodovodnu mrežu u naselju Bok Palanječki. Na taj način formirati će se vodoopskrbni prsten naselja Strelečko i Bok Palanječki, te tako osigurati vodoopskrbu preostalog dijela predmetne zone i povoljniju raspodjelu tlakova u predmetnom dijelu sustava (situacija 6, projekt vode Bok Palanječki – M. Celjaka p/n).



Sisački vodovod d.o.o. za opskrbu pitkom vodom,  
odvodnju i pročišćavanje otpadnih voda  
Obala Rudera Boškovića 10, 44000 Sisak  
www.sisackivodovod.hr

E-mail: tajnistvo@sisackivodovod.hr  
Tel: 044 526 166 / Fax: 044 526 172  
IBAN: HR1524070001100408426,  
OTP Banka d.d. / OIB: 84218628128

#### ODVODNJA:

Na predmetnom području ne postoji izgrađeni sustav javne kanalizacije. Otpadne vode iz objekata priključene su na septičke (uglavnom crne) jame, iz kojih se otpadna voda disponira u podzemlje.

Projektom sustava odvodnje na području južnog dijela općine M. Ves koja je u sastavu Aglomeracije Sisak 2 obuhvaćena je izgradnja kolektora i objekata (situacija 5).

Sustav odvodnje naselja općine Martinske Ves spaja se na postojeći sustav odvodnje grada Siska na retencijsko rasteretni kolektor „Zeleni Brijeg“ te prolazi naseljima: Tišina Kaptolska, Žirčica, Strelečko i Bok Palanječki. Obuhvaća cca 11 km kolektorske mreže.

Glavni ciljevi projekta su sljedeći: poboljšati kakvoću podzemnih voda ispuštanjem otpadne vode pročišćene do zadovoljavajućeg stupnja čime će se očuvati okoliš i unaprijediti, povećati sustav odvodnje otpadnih voda čime će se omogućiti funkcionalnije upravljanje i povećati broj stanovnika priključenih na sustav odvodnje

U prilogu dostavljamo pregledne situacije vodoopskrbe i odvodnje.

Za sve ostale informacije stojimo vam na raspolaganju.

S poštovanjem,

Sastavio:

Danko Stojaković, referent razvoja

VODITELJICA SLUŽBE RAZVOJA  
**SISAČKI VODOVOD d.o.o.**  
7 SISAČ, Obala Rudera Boškovića 10

Jasmina Bužinkić, struč.spec. ing.

Dostaviti:

- Naslovu,
- Službi razvoja,
- A/A





**LONJSKO  
POLJE**  
Park prirode  
Nature Park

JAVNA USTANOVA 'PARK PRIRODE LONJSKO POLJE'  
A Krapje 16, HR-44324 Jasenovac  
T +385 (0)44/611-190  
F +385 (0)44/606-449

E info@pp-lonjsko-polje.hr  
W www.pp-lonjsko-polje.hr  
IBAN HR1323400091100193201

OIB 1309247849

SISAČKO-MOSLAVAČKA ŽUPANIJA  
OPĆINA MARTINSKA VES

|                                |            |      |
|--------------------------------|------------|------|
| Priloga: 23. 12. 2022.         |            |      |
| Klasifikacija: 350-02/22-01/03 | Org. broj: |      |
| Unutarnji broj: 373-22-10      | Pril.      | Vrh. |

KLASA: 350-02/22-01/06  
URBROJ: 2176-144-03/01-22-02  
Krapje, 22.12.2022

Jedinstveni upravni odjel  
Sisačko-moslavačka županija  
Desna Martinska Ves 67  
44201 Martinska Ves

**Predmet: Odluka o izradi IV. Izmjena i dopuna Prostornog plana uređenja Općine  
Martinska Ves,  
-dostava zahtjeva**

Poštovani,

temeljem Vaše obavijesti o izradi IV. Izmjena i dopuna Prostornog plana uređenja Općine Martinska Ves (KLASA:350-02/22-01/03,URBROJ:2176-15-03-1-22-8) od 19.12.2023 te zahtjeva za dostavu podataka i planskih smjernica obavještavamo vas da Javna ustanova Parka prirode Lonjsko polje nema posebnih zahtjeva za izradu IV. Izmjena i dopuna Prostornog plana uređenja Općine Martinska Ves.

S poštovanjem,

v.d. ravnatelja:  
  
Damir Čuljak, dipl. ing. šum.



KLASA: 350-05/22-01/423  
 URBROJ: 376-05-3-22-02  
 Zagreb, 22. prosinca 2022.

SISAČKO-MOSLAVAČKA ŽUPANIJA  
 OPĆINA MARTINSKA VES

|                         |                 |           |       |
|-------------------------|-----------------|-----------|-------|
| Primljeno:              | 28. 12. 2022    |           |       |
| Klasifikacijska oznaka: | 350-02/22-01/03 | Org. jed. |       |
| Uredbeni broj:          | 343-22-3        | Pril.     | Vrij. |

Republika Hrvatska  
 Sisačko-moslavačka županija  
 Općina Martinska Ves  
 Jedinствени upravni odjel  
 Desna Martinska Ves 67  
 44000 Martinska Ves

**Predmet:** Općina Martinska Ves  
 IV. Izmjene i dopune Prostornog plana uređenja Općine Martinska Ves  
 zahtjevi – smjernice za izradu

Veza: Vaš dopis KLASA: 350-02/22-01/03 URBROJ: 2176-15-03-1-22-8 od 19. prosinca 2022.

Poštovani,

temeljem vašega zahtjeva obavještavamo vas da je prema odredbi čl. 3. Zakona o elektroničkim komunikacijama (NN br. 76/22; dalje: ZEK), elektronička komunikacijska infrastruktura, obavljanje djelatnosti elektroničkih komunikacijskih mreža i usluga, prostorno planiranje, gradnja, održavanje, razvoj i korištenje elektroničkih komunikacijskih mreža, elektroničke komunikacijske infrastrukture i druge povezane opreme te upravljanje i uporaba radiofrekvencijskog spektra, adresnog i brojevnog prostora, kao prirodno ograničenih općih dobara, od interesa su za Republiku Hrvatsku i da se prema odredbi iz čl. 59. st. 2. ZEK-a elektronička komunikacijska infrastruktura mora planirati u dokumentima prostornog uređenja. Temeljem odredbi čl. 59. st. 3. ZEK-a, Hrvatska regulatorna agencija za mrežne djelatnosti (dalje: HAKOM) u postupku donošenja dokumenata prostornog uređenja donosi prethodno mišljenje kojim se potvrđuje da se dokumentom prostornog uređenja uređuje gradnja elektroničke komunikacijske infrastrukture i druge povezane opreme u skladu s pravilnicima ZEK-a i u skladu s Uredbom o mjerilima razvoja elektroničke komunikacijske infrastrukture i druge povezane opreme (NN br. 131/12, 92/15 i 10/21). Također, temeljem odredbi iz čl. 59. st. 11. ZEK-a, HAKOM utvrđuje i izdaje zahtjeve i mišljenja u postupku izrade i donošenja dokumenata prostornog uređenja.

Sukladno odredbama iz čl. 76. Zakona o prostornom uređenju (NN br. 153/13) prostorni plan općine određuje koridore infrastrukture značajne za grad, odnosno općinu, dakle određuje i koridore elektroničke komunikacijske infrastrukture. U skladu s prethodno navedenim zakonskim odredbama predmetni PPUO treba sadržavati smjernice za izgradnju nove i rekonstrukciju-širenje postojeće elektroničke komunikacijske infrastrukture kako slijedi:

Novu elektroničku komunikacijsku infrastrukturu za pružanje javnih komunikacijskih usluga putem elektroničkih komunikacijskih vodova, odrediti planiranjem koridora primjenjujući slijedeća načela:

HRVATSKA REGULATORNA AGENCIJA ZA MREŽNE DJELATNOSTI

Ulica Roberta Frangeša-Mihanovića 9, 10110 Zagreb / OIB: 87950783661 / Tel: (01) 7007 007, Faks: (01) 7007 070 / www.hakom.hr



- za gradove i naselja gradskog obilježja: podzemno u zoni pješačkih staza ili zelenih površina;
- za ostala naselja: podzemno i/ili nadzemno u zoni pješačkih staza ili zelenih površina;
- za međunarodno, magistralno i međumjesno povezivanje: podzemno slijedeći koridore prometnica ili željezničkih pruga. Iznimno kada je to moguće, samo radi bitnog skraćivanja trasa, koridor se može planirati i izvan koridora prometnica ili željezničkih pruga vodeći računa o pravu vlasništva.
- Za izgrađenu elektroničku komunikacijsku infrastrukturu za pružanje javnih komunikacijskih usluga putem elektroničkih komunikacijskih vodova planirati dogradnju, odnosno rekonstrukciju te eventualno proširenje radi implementacije novih tehnologija i/ili kolokacija odnosno potreba novih operatora, vodeći računa o pravu zajedničkog korištenja od strane svih operatora.
- Novu elektroničku komunikacijsku infrastrukturu za pružanje komunikacijskih usluga putem elektromagnetskih valova, bez korištenja vodova, odrediti planiranjem postave baznih stanica i njihovih antenskih sustava na antenskim prihvata na izgrađenim građevinama i rešetkastim i/ili jednocjevnim stupovima u gradovima, naseljima i izvan njih, bez detaljnog definiranja (točkastog označavanja) lokacija različito za:
  - gradove i gusto naseljena područja ili njihove dijelove i to posebno za brdovita i posebno za ravničasta područja;
  - ostala naselja i to posebno za brdovita i posebno za ravničasta područja;vodeći računa o mogućnosti pokrivanja tih područja radijskim signalom koji će se emitirati radijskim sustavima smještenim na te antenske prihvate (zgrade i/ili stupove) uz načelo zajedničkog korištenja od strane svih operatora-koncesionara, gdje god je to moguće.

Prostorni planovi ne smiju sadržavati nazive tvrtki (operatora), uređaja i nazivlja kojima bi se moglo narušiti pravo na ravnopravno tržišno natjecanje.

Podatke o postojećoj elektroničkoj komunikacijskoj infrastrukturi u zoni obuhvata plana kao i podatke o pokrivenosti područja radijskim signalom operatora pokretnih komunikacija, projektant-planer prikuplja od nadležnog ureda za katastar, operatora za pružanje elektroničkih komunikacijskih usluga uz uporabu radiofrekvencijskog spektra i operatora za pružanje elektroničkih komunikacijskih usluga putem elektroničkih komunikacijskih vodova. Popis u prilogu.

Prije prihvaćanja konačnog prijedloga PPU-a, nositelj izrade dužan je pribaviti mišljenje HAKOM-a.

S poštovanjem,

**RAVNATELJ**  
**mr.sc. Miran Gosta**  
*(elektronički potpisala ovlaštena osoba)*

Privitak (1)  
1. Popis operatora

Dostaviti:  
1. Naslovu preporučeno



| POPIS KONCESIONARA ZA PRUŽANJE ELEKTRONIČKIH KOMUNIKACIJSKIH<br>USLUGA UZ UPORABU RF SPEKTRA |                             |                                    |                  |                                     |                        |
|--|-----------------------------|------------------------------------|------------------|-------------------------------------|------------------------|
|  | NAZIV<br>KONCESIONARA       | ADRESA                             | KONTAKT<br>OSOBA | TEL/FAX                             | E-MAIL                 |
| 1.   | TELEMACH<br>HRVATSKA d.o.o. | Josipa Marohnića 1<br>ZAGREB       | MILAN PUHALO     | tel: 01/ 6328 326<br>095/ 6328 326  | milan.puhalo@tele2.com |
| 2.   | HRVATSKI TELEKOM<br>d.d.    | Radnička cesta 21<br>10 000 ZAGREB | GORAN TOPLEK     | tel: 01/ 4983 000<br>098 233 458    | goran.toplek@t.ht.hr   |
| 3.   | A1 Hrvatska d.o.o.          | Vrtni put 1<br>ZAGREB              | DAMIR DIJANIĆ    | tel: 021/ 4691 810<br>091/ 469 1810 | d.dijanic@A1.hr        |

**POPIS OPERATORA ZA PRUŽANJE ELEKTRONIČKIH KOMUNIKACIJSKIH USLUGA PUTEM ELEKTRONIČKIH  
KOMUNIKACIJSKIH VODOVA**

|   |                        |                      |              |              |   |
|---|------------------------|----------------------|--------------|--------------|---|
| 1 | HRVATSKI TELEKOM d.d.  | Harambašićeva 39     | 10000 Zagreb | 01/49 18 658 | Odjel za elektroničko komunikacijsku infrastrukturu (EKI)<br>Web sučelje: <a href="https://eki-zahjjevi.t.hr">https://eki-zahjjevi.t.hr</a> |
| 2 | OT-OPTIMA TELEKOM d.d. | Bani 75a, Zagreb     | 10010 Zagreb | 01/5554 559  | Odsjek za upravljanje mrežnom infrastrukturom<br>Web sučelje: <a href="https://eki-izjave.optinet.hr">https://eki-izjave.optinet.hr</a>     |
| 3 | A1 Hrvatska d.o.o.     | Vrtini put 1, Zagreb | 10000 Zagreb | 01/4691 884  | Odjel fiksne pristupne mreže<br><a href="mailto:infrastruktura@A1.hr">infrastruktura@A1.hr</a>  |



**REPUBLIKA HRVATSKA**  
**SISAČKO-MOSLAVAČKA ŽUPANIJA**  
**Upravni odjel za poljoprivredu,**  
**ruralni razvoj, zaštitu okoliša i prirode**  
**Odsjek za zaštitu okoliša i prirode**

Zagrebačka 44, 44000 Sisak  
Tel.: 044 550 190, 500 019

KLASA: 350-04/22-01/17  
URBROJ: 2176-09-22-2

Sisak, 22. prosinca 2022. godine

|                             |                 |       |
|-----------------------------|-----------------|-------|
| SISAČKO-MOSLAVAČKA ŽUPANIJA |                 |       |
| OPĆINA MARTINSKA VES        |                 |       |
| Priloga                     | 30. 12. 2022.   |       |
| Klasifikacija               | 350-02/22-01/03 |       |
| Uredžbeni broj              | Pril.           | Vrij. |
| 2176/02-22-                 | 13              |       |

**OPĆINA MARTINSKA VES**  
**Jedinstveni upravni odjel**  
Desna Martinska Ves 67  
44201 Martinska Ves

**PREDMET:** IV. izmjene i dopune Prostornog plana uređenja Općine Martinska Ves

— zahtjev za izradu, dostavlja se

**Veza Vaš broj:** KLASA: 350-02/22-01/03  
URBROJ: 2176-15-03-1-22-8 od 19. prosinca 2022. godine

Poštovani,

temeljem Vašeg zahtjeva iz veze i dostavljene Odluke o izradi o izradi IV. izmjene i dopune Prostornog plana uređenja Općine Martinska Ves („Službeni vjesnik“, broj 95/22), a na temelju članka 90. stavka 1. Zakona o prostornom uređenju ("Narodne novine", broj 153/13, 65/17, 114/18, 39/19 i 98/19), te obzirom na obuhvat i razloge izrade navedenih u članku 4., 5., 6. i 7. navedene Odluke, ovaj Upravni odjel nema dodatnih zahtjeva za izradu predmetnog plana.

S poštovanjem,

PROČELNICA  
  
Anita Sinjeri-Ibrisević, dr. med. vet.

DOSTAVITI:  
1. Naslovu  
2. U spis predmeta



**REPUBLIKA HRVATSKA**  
MINISTARSTVO GOSPODARSTVA I  
ODRŽIVOG RAZVOJA

SISAČKO-MOSLAVAČKA ŽUPANIJA  
OPĆINA MARTINSKA VES

|                         |                 |       |
|-------------------------|-----------------|-------|
| Primljeno:              | 30. 12. 2022.   |       |
| Klasifikacijska oznaka: | 350-02/22-01/03 |       |
| Uredbeni broj:          | 526-22-12       |       |
|                         | Pril.           | Vrij. |

Uprava za procjenu utjecaja na okoliš  
i održivo gospodarenje otpadom

**KLASA:** 351-03/22-01/2530

**URBROJ:** 517-05-1-1-22-2

Zagreb, 27. prosinca 2022.

**OPĆINA MARTINSKA VES**

Desna Martinska Ves 67

44201 Martinska Ves

**PREDMET: IV. Izmjene i dopune Prostornog plana uređenja Općine Martinska Ves**

– očitovanje, daje se

Uprava za procjenu utjecaja na okoliš i održivo gospodarenje otpadom Ministarstva gospodarstva i održivog razvoja (dalje u tekstu: Ministarstvo) zaprimila je 22. prosinca 2022. godine zahtjev (KLASA: 350-02/22-01/03; URBROJ: 2176-15-03-1-22-8 od 19. prosinca 2022. godine) kojim su zatraženi, u skladu sa člankom 90. Zakona o prostornom uređenju („Narodne novine“, broj 153/13, 65/17, 114/18, 39/19 i 98/19), zahtjevi za izradu IV. Izmjene i dopune Prostornog plana uređenja Općine Martinska Ves (dalje u tekstu: Plan). Uz zahtjev je priložena Odluka o izradi Plana (KLASA: 350-02/22-01/03; URBROJ: 2176-15-01-1-22-7 od 13. prosinca 2022. godine).

Davanje zahtjeva za izradu Plana nije u nadležnosti Uprave za procjenu utjecaja na okoliš i održivo gospodarenje otpadom Ministarstva.





REPUBLIKA HRVATSKA  
 MINISTARSTVO UNUTARNJIH POSLOVA  
 RAVNATELJSTVO CIVILNE ZAŠTITE  
 PODRUČNI URED CIVILNE ZAŠTITE ZAGREB  
 SLUŽBA CIVILNE ZAŠTITE SISAK  
 ODJEL INSPEKCIJE

KLASA: 245-02/22-25/459  
 URBROJ: 511-01-364-22-2  
 Sisak, 28. prosinca 2022.



SISAČKO-MOSLAVAČKA ŽUPANIJA  
 OPĆINA MARTINSKA VES

|                           |           |       |
|---------------------------|-----------|-------|
| Prilježeno: 09. 01. 2023. |           |       |
| Klasifikacijska oznaka:   | Org. jed. |       |
| 350-02/23-01/01           |           |       |
| Uredbeni broj:            | Pril.     | Vrij. |
| 1                         |           |       |

OPĆINA MARTINSKA VES  
 JEDINSTVENI UPRAVNI ODJEL  
 Desna Martinska Ves 67

Predmet: IV. Izmjena i dopuna Prostornog plana uređenja Općine Martinska Ves.  
 - podaci, dostavljaju se -

U skladu sa člankom 23. Zakona o zaštiti od požara ("Narodne novine" broj 92/10. i 114/22.), dostavljamo sljedeće podatke iz područja zaštite od požara i eksplozija za izradu IV. izmjene i dopune Prostornog plana uređenja Općine Martinska Ves koje je potrebno ugraditi u tekstualni dio plana:

1. Prilikom izrade predmetnog plana obvezno koristiti odredbe važećih propisa kojima se regulira projektiranje i izgradnja vatrogasnih pristupa i hidrantske mreže za gašenje požara.
2. U svrhu sprečavanja širenja vatre i dima unutar građevina, sprečavanje širenja požara na susjedne građevine, omogućavanje sigurne evakuacije osoba iz građevina te zaštite spašavatelja, građevine je potrebno projektirati prema odredbama važećih propisa kojima se regulira otpornosti na požar i drugim zahtjevima koje građevine moraju zadovoljiti u slučaju požara.
3. Tehničke uvjete i normative za siguran transport tekućih i plinovitih ugljikovodika magistralnim plinovodima te plinovodima za međunarodni transport, kao i tehničke uvjete i normative za mjere zaštite ljudi i imovine i zaštite plinovoda te postrojenja i uređaja koji su njihovim sastavnim dijelom projektirati prema odredbama važećih propisa kojima se regulira problematika sigurnog transporta tekućih i plinovitih ugljikovodika magistralnim naftovodima i plinovodima, te naftovodima i plinovodima za međunarodni transport.
4. Prostori i građevine za skladištenje, držanje i promet zapaljivih tekućina i plinova moraju se projektirati sukladno važećim propisima, tehničkim normativima i normama, a iznimno, kao i u slučajevima nedostatka hrvatskih propisa mogu se primijeniti strani propisi, tehnička pravila ili primijenjene znanstvene spoznaje, uz prethodno odobrenje Ministarstva unutarnjih poslova.
5. Plinske kotlovnice projektirati i izvoditi sukladno odredbama važećih propisa kojima se regulira projektiranje i izgradnja plinskih kotlovnica.
6. Prilikom određivanja mjesta gdje će se proizvoditi, skladištiti ili koristiti eksplozivne tvari na odgovarajući način, glede sigurnosnih udaljenosti primijeniti odredbe važećih propisa kojima se regulira problematika eksplozivnih tvari.



7. U slučaju određivanja mjesta za poslovne prostore za proizvodnju oružja, promet oružja i streljiva te popravlanje i prepravljanje oružja, na odgovarajući način primijeniti odredbe važećih propisa kojima se reguliraju mjere zaštite od požara poslovnih prostorija za proizvodnju oružja, promet oružja i streljiva te popravlanje i prepravljanje oružja.
8. Ugostiteljske prostore projektirati i izvoditi prema odredbama važećih propisa kojima se regulira zaštita od požara ugostiteljskih objekata.
9. Sustave za dojavu požara projektirati i izvesti prema važećim propisima kojima se regulira projektiranje i izvedba istih.
10. Stabilne sustave za gašenje požara projektirati i izvesti prema važećim propisima i uputama proizvođača.
11. Skladišta je potrebno projektirati i izvesti prema odredbama važećih propisa kojima se regulira zaštita skladišta od požara i eksplozija.
12. Prilikom projektiranja i izvedbe elektroenergetskih postrojenja primijeniti odredbe važećih propisa kojima se regulira zaštita od požara i eksplozija istih.
13. Prilikom projektiranja i izvedbe zahvata u prostoru gdje se predviđa korištenje zapaljivih tekućina i plinova te gdje postoje prostori ugroženi eksplozivnom atmosferom primijeniti odredbe važećih propisa kojima se regulira problematika prostora ugroženih eksplozivnom atmosferom.
14. Za izgradnju, dogradnju i rekonstrukciju građevina određenih posebnim propisom iz područja zaštite od požara potrebno je izraditi elaborat zaštite od požara kao podlogu za projektiranje mjera zaštite od požara u glavnom projektu predmetnog zahvata u prostoru.
15. Za zahvate u prostoru koji su određeni posebnim propisom o gradnji i propisima iz područja zaštite od požara potrebno je od ovog tijela ishoditi potvrdu da su u glavnom projektu primijenjene propisane mjere zaštite od požara.
16. Prilikom projektiranja pojedinog zahvata u prostoru primijeniti propise vezane za zaštitu od požara koji su važeći u trenutku izrade projektne dokumentacije.

S poštovanjem,



Dostaviti:

1. Naslov;
2. Pismohrana.



REPUBLIKA HRVATSKA  
SISAČKO-MOSLAVAČKA ŽUPANIJA  
GRAD SISAČ

Upravni odjel za prostorno uređenje i  
zaštitu okoliša

Odsjek za urbanizam, zaštitu kulturnih  
dobara i zaštitu okoliša

KLASA: 350-02/21-05/2  
URBROJ: 2176/05-07-01/1-23-36  
Sisak, 4. siječanj 2023. godine

SISAČKO-MOSLAVAČKA ŽUPANIJA  
OPĆINA MARTINSKA VES

|                      |                 |  |  |
|----------------------|-----------------|--|--|
| Priloga              | 13. 01. 2023.   |  |  |
| Klasifikacijski broj | 350-02/23-01/07 |  |  |
| Uredbeni broj        | 5               |  |  |

Općina Martinska Ves  
Jedinstveni upravni odjel  
Desna Martinska Ves 67  
44201 Martinska Ves

**PREDMET:** IV. izmjene i dopune Prostornog plana uređenja Općine Martinska Ves  
– mišljenje, daje se

Veza: Klasa: 350-02/22-01/3, Ubroj: 2176-15-03-1-22-8 od 19.12.2022. godine

Poštovani,

temeljem vašeg poziva za dostavu zahtjeva za dostavu planskih smjernica za izradu IV. izmjena i dopuna Prostornog plana uređenja Općine Martinska Ves obavještavamo Vas kako Grad Sisak nema posebnih zahtjeva za izradu IV. izmjena i dopuna Prostornog plana uređenja Općine Martinska Ves.

Obavještavamo Vas da je u tijeku izrada III. izmjena i dopuna Prostornog plana uređenja Grada Siska (Službeni glasnik SMŽ 11/02, 12/06, 03/13 i 06/13) temeljem Odluke o izradi III. izmjena i dopuna Prostornog plana uređenja Grada Siska (Službeni glasnik SMŽ 19/19) te III. izmjene i dopune Generalnog urbanističkog plana grada Siska (Službeni glasnik SMŽ 11/02, 05/06, 03/11 i 04/11) temeljem Odluke o izradi III. izmjena i dopuna Generalnog urbanističkog plana grada Siska (Službeni glasnik SMŽ 19/19).

S poštovanjem

voditelj Odsjeka

Mario Sekulić, mag.ing.traff.



Dostaviti:  
1. Naslovu,  
2. Spis



KLASA 351-01/23-01/01  
URBROJ: 2176-134-23-01  
DATUM 09.01.2023.

SISACKO-MOSLAVAČKA ŽUPANIJA  
OPĆINA MARTINSKA VES

|                           |      |       |
|---------------------------|------|-------|
| Prihvaćeno: 10. 01. 2023. |      |       |
| 350-02/23-01/01           |      |       |
| Upravitelj:               | Slj. | Vrij. |
| 2                         |      |       |

REPUBLIKA HRVATSKA  
SISAČKO-MOSLAVAČKA ŽUPANIJA  
OPĆINA MARTINSKA VES  
JEDINSTVENI UPRAVNI ODJEL

**Predmet: IV Izmjena i dopuna Prostornog plana uređenja Općine Martinska Ves**  
- mišljenje

Slijedom poziva na dostavu zahtjeva Klasa 350-02/22-01/03, Urbroj 2176-15-03-1-22-8 od 19.12.2022. vezano za IV. izmjena i dopunu Prostornog plana uređenja Općine Martinska Ves temeljem Odluke Općinskog vijeća Martinska Ves Klasa 320-02/22-01/03, Urbroj 2176-15-01-1-22-7 od 13. 12. 2022. godine, a koje se odnose za područje naselja Setuš i Mahovo, Javna ustanova za upravljanje zaštićenim dijelovima prirode Sisačko-moslavačke županije nema posebnih uvjeta jer se naselja Setuš i Mahovo ne nalaze u zaštićenom području niti u području ekološke mreže NATURA 2000.

S poštovanjem

RAVNIATELJICA  
Dragica Vučić, dipl.ing. biol.

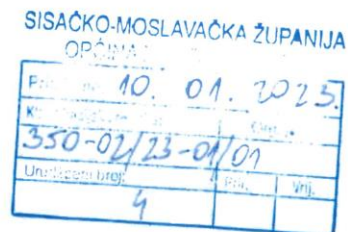
**opcina@martinskaves.hr**

**Pošiljatelj:** Otprema MINGOR <Otprema@mingor.hr>  
**Poslano:** 10. siječnja 2023. 13:06  
**Prima:** opcina@martinskaves.hr  
**Kopija:** Spomenka Kristek  
**Predmet:** Molim otpremu pismena elektroničkom poštom  
**Privici:** IV. ID PPUO Martinska Ves, očitovanje.pdf

Poštovani,

dostavljamo Vam dopis u prilogu.

S poštovanjem,



REPUBLIKA HRVATSKA / REPUBLIC OF CROATIA  
Ministarstvo gospodarstva i održivog razvoja

**Pisarnica**  
Radnička cesta 80  
10 000 Zagreb

e-mail: [otprema@mingor.hr](mailto:otprema@mingor.hr)

<https://mingor.gov.hr/>



Razmislite o ispisu ove elektronske pošte, čuvajte prirodu.

**IZJAVA O ODRICANJU OD ODGOVORNOSTI:** Ova elektronička poruka može sadržavati osjetljive, povjerljive i/ili povlaštene informacije te je namijenjena isključivo naznačenom primatelju i/ili grupi primatelja. Ako ste je primili pogreškom, molimo Vas da o tome odmah obavijestite pošiljatelja te da izvornu poruku i sve njene priloge odmah, bez čitanja, trajno izbrišete. Neovlaštena uporaba, distribucija, otkrivanje, umnožavanje ili izmjena ove poruke je zabranjena. Sadržaj, stavovi i mišljenja izneseni u poruci su autorovi i ne predstavljaju nužno službeni stav Ministarstva gospodarstva i održivog razvoja. Budući da komunikacija putem interneta spada u otvoreni način razmjene informacija, Ministarstvo gospodarstva i održivog razvoja ne prihvaća nikakvu odgovornost za eventualnu štetu nastalu primitkom ove poruke i svih njezinih priloga.

**DISCLAIMER:** This email may contain sensitive, confidential and/or privileged information and is intended only for the recipient and/or group of recipients to which it is addressed. If you received this in error, please immediately notify the sender and permanently delete the original email and any attachments, without reading them. Any unauthorized use, dissemination, disclosure, copying of or change to this email is prohibited. The content, views and opinions expressed in this email are those of the sender only and do not necessarily represent the official views of the Ministry of Economy and Sustainable Development. As internet communication is an open form of information exchange, the Ministry of Economy and Sustainable Development excludes all liability for any loss or damage arising from the receipt of this message and any of its attachments.

UPRAVA ZA ZAŠTITU PRIRODE  
KLASA: 352-07/22-03/233  
URBROJ: 517-10-2-3-23-2  
Zagreb, 9. siječanj 2023.

SISAČKO-MOSLAVAČKA ŽUPANIJA  
OPĆINA MARTINSKA VES  
Desna Martinska Ves 67  
44 201 Martinska Ves

PREDMET: IV. Izmjena i dopuna Prostornog plana uređenja Općine Martinska Ves  
- očitovanje, daje se

Veza: Vaš dopis, KLASA: 350-02/22-01/03, URBROJ: 2176-15-03-1-22-8

Ministarstvo gospodarstva i održivog razvoja, Uprava za zaštitu prirode, zaprimilo je vaš poziv sukladno članku 90. Zakona o prostornom uređenju (Narodne novine, br. 153/13, 65/17, 114/18, 39/19 i 98/19) za dostavu zahtjeva (podataka, planskih smjernica i propisanih dokumenata) iz područja zaštite prirode potrebnih za izradu IV. Izmjena i dopuna Prostornog plana uređenja Općine Martinska Ves. Stupanjem na snagu Zakona o izmjenama i dopunama Zakona o zaštiti prirode (Narodne novine, broj 15/2018), Ministarstvo gospodarstva i održivog razvoja, Uprava za zaštitu prirode kao i upravna tijela u županiji nadležna za zaštitu prirode nemaju zakonsku pretpostavku za izdavanje uvjeta zaštite prirode sukladno Zakonu o zaštiti prirode (Narodne novine, br. 80/13, 15/18, 14/19, 127/19).

Sukladno članku 46. stavak 2. Zakona o zaštiti prirode nadležno upravno tijelo u županiji provodi Prethodnu ocjenu i Glavnu ocjenu za strategije, planove i programe koji se pripremaju ili donose na lokalnoj razini, kao i za one koji se pripremaju i/ili donose na lokalnoj razini, a za koje je posebnim propisom kojim se uređuje zaštita okoliša određena obveza strateške procjene ili ocjene o potrebi strateške procjene. Sukladno članku 48. Zakona o zaštiti prirode uvjeti zaštite prirode izdaju se u sklopu postupka prethodne ocjene prihvatljivosti strategije, plana i programa za ekološku mrežu ako se radi o strategiji, planu ili programu u čijem se obuhvatu nalaze zaštićena područja, strogo zaštićene divlje vrste i/ili ugroženi i rijetki stanišni tipovi za koje nisu izdvojena područja ekološke mreže. Slijedom ranije navedenog upućujemo vas na upravno tijelo u županiji nadležno za zaštitu prirode.

Navedeno ne isključuje obvezu da planovi sadrže propisana poglavlja o zaštiti prirode odnosno bioraznolikosti na području obuhvata plana uz odgovarajuće mjere zaštite.

Dostaviti: 1. Naslovu (putem elektroničke pošte: [opcina@martinska-ves.hr](mailto:opcina@martinska-ves.hr))  
2. U spis predmeta, ovdje





Hrvatski operator prijenosnog sustava d.d.  
Sektor za razvoj, priključenja, izgradnju i  
upravljanje imovinom

Klasa: 700/22-16/198  
Ur. broj: 3-200-002-01/IV-23-02  
Zagreb, 13.01.2022.

|   |           |       |
|---|-----------|-------|
| SISAČKO-MOSLAVAČKA ŽUPANIJA<br>OPĆINA MARTINSKA VES |           |       |
| Primljeno: 20. 01. 2023.                            |           |       |
| Klasifikacijska oznaka:                             | Org. jed. |       |
| 350-0423-01/07                                      |           |       |
| Uredbeni broj:                                      | Pril.     | Vrij. |
| 8   |           |       |

REPUBLIKA HRVATSKA  
SISAČKO-MOSLAVAČKA ŽUPANIJA  
OPĆINA MARTINSKA VES  
Jedinstveni upravni odjel

Donja Martinska Ves 67  
44 201 Martinska Ves

**PREDMET:** IV. Izmjene i dopune Prostornog plana uređenja Općine Martinska Ves;  
-dostava podataka na upit

Poštovani,

u skladu sa Vašim zahtjevom Klasa: 350-02/22-01/03, Ur.broj: 2176-15-03-1-22-8, zaprimljenog dana 22.12.2022. godine, po predmetu obavijesti o prikupljanju podataka u postupku izrade IV. Izmjena i dopuna prostornog plana uređenja Općine Martinska Ves, postupajući prema odredbama Zakona o energiji (NN 120/12, 14/14, 95/15, 102/15), Zakona o tržištu električne energije (NN 111/21) kojim se uređuju elektroenergetske djelatnosti u RH, i sukladno odredbama Zakona o prostornom uređenju (čl. 90.), temeljem uvida u kartografske prikaze do sada važećih Prostorno planskih dokumenata Općine Martinska Ves, obavljenog pregleda tekstualnog dijela i druge stručne dokumentacije i prikupljenih saznanja o stvarnom stanju u prostoru, Hrvatski operator prijenosnog sustava d.d., Sektor za razvoj, priključenja, izgradnju i upravljanje imovinom u sklopu svojih nadležnosti, daje sljedeće

## OČITOVANJE

Predmetno očitovanje dostavljamo Vam kao općinskom tijelu koje izrađuje Plan, provodi pripreme radnje, postupke koje prethode donošenju IV. Izmjene i dopune Prostornog plana uređenja Općine Martinska Ves i obavlja koordinaciju prema ostalim tijelima sudionicima izrade i prihvaćanja Plana.

Hrvatski operator prijenosnog sustava d.d. je jedini operator elektroenergetskog prijenosnog sustava u Republici Hrvatskoj i vlasnik cjelokupne hrvatske prijenosne mreže (naponske razine 400 kV, 220 kV i 110 kV), te posjeduje dozvolu za obavljanje energetske djelatnosti prijenosa električne energije kao regulirane javne usluge.

Hrvatski operator prijenosnog sustava d.d. je odgovoran za planiranje, razvoj i izgradnju prijenosne mreže kao i za izvođenje priključaka korisnika prijenosne mreže i stvaranja tehničkih uvjeta za priključenje korisnika mreže prema uvjetima propisanim zakonskim aktima kojima se uređuje područje energetike.

U skladu sa dostavljenim dopisom o izradi Izmjena i dopuna Prostornog plana uređenja Općine Martinska Ves, prema Odluci o izradi IV. Izmjena i dopuna Prostornog Plana, izvršili smo uvid u važeći PPUO Martinska Ves („Službeni vjesnik“ 54/06, 34/07, 13/13, 61/16 i 13A/17), tekstualni HOPS d.d. Kupuska 4, 10 000 Zagreb, Hrvatska  
UPRAVA DRUŠTVA • Predsjednik Uprave: Igor Ivanković • Članovi: Dejan Liović • Darko Belić  
NADZORNI ODBOR • Predsjednik NO: Kažimir Vrankić

IBAN HR97 2340 0091 1101 7745 1 • Privredna banka Zagreb d.d.  
IBAN HR06 2360 0001 1023 8925 7 • Zagrebačka banka d.d.  
Trgovački sud u Zagrebu • MBS 080517105 • OIB 13148821633  
Temeljni kapital u iznosu 4.948.627.300,00 HRK / 656.759.713,05 EUR  
(fiksni tečaj konverzije 7,53450) uplaćen je u cijelosti i podijeljen na 49.486.273 redovne dionice, nominalne vrijednosti 100,00 HRK svaka

Telefon: +385 1 4545 111  
www.hops.hr



dio Odredbi za provođenje i grafičkog dijela Plana (karta 1. Namjena površina i karta 2. Infrastrukturni sustavi), te uvidom u pogonsku i tehničku dokumentaciju tvrtke HOPS d.d. očitujemo se kako slijedi:

- Obzirom na objekte prijenosne mreže (dalekovodi i transformatorske stanice napona 110, 220 i 400 kV) koji se nalaze u našoj nadležnosti, utvrdili smo da su svi postojeći i planirani visokonaponski objekti precizno ucrtani u grafičkom dijelu plana (karta br. 2 – Infrastrukturni sustavi), isto tako kvalitetno opisani i navedeni u tekstualnom dijelu Odredbi za provođenje istog prostornog planskog dokumenta, naslov Građevine od važnosti za Državu i Županiju, Članak 5.
- Potrebno izvršiti nadopunu Odredbi za provođenje plana a na temelju Uredbe o izdavanju energetskih suglasnosti i utvrđivanju uvjeta i rokova priključenja na elektroenergetsku mrežu (NN 7/18):

*Povezivanje, odnosno priključak planiranih elektrana iz reda obnovljivih izvora na elektroenergetsku mrežu odnosno novih korisnika elektroenergetske mreže sastoji se od pripadajuće trafostanice (TS) smještene u granicama obuhvata obnovljivog izvora energije i priključnog dalekovoda(DV)/kabela(KB) na postojeći ili planirani dalekovod/kabel (DV/KB) ili na postojeću ili planiranu trafostanicu u nadležnosti operatora elektroenergetske mreže. Prostor između granica obuhvata elektrane - obnovljivog izvora energije i postojeće elektroenergetske mreže je prostor za trase i lokacije u istraživanju građevina priključka. Točno definiranje trase priključnog dalekovoda (DV)/kabela(KB) i lokacije transformatorske stanice (TS) koje čine priključak biti će ostvarivo samo po prethodno dobivenim posebnim uvjetima i uvjetima priključenja ili odgovarajućim drugim aktima prema posebnom propisu izdanim od strane nadležnog operatora elektroenergetske mreže (operator prijenosnog sustava ili operator distribucijskog sustava), na osnovi nadležnosti nad mjestom priključka na elektroenergetsku mrežu visokog ili srednjeg napona.*

Za sve dodatne informacije, dostavu dokumentacije, konzultacije koje su vezane uz predmetno očitovanje, možete se obratiti g na e-mail adresu: [ppiug@hops.hr](mailto:ppiug@hops.hr).

U slučaju vašeg možebitnog odgovora molimo da se pozovete na Klasu: 700/22-16/198.

**NAPOMENA:** Ovo očitovanje o prostorno planskom dokumentu i planiranim aktivnostima Hrvatskog operatora prijenosnog sustava d.d. odnosi se na objekte prijenosne mreže (dalekovodi i transformatorske stanice napona 110, 220 i 400 kV). U svrhu kompletiranja Vašeg zahtjeva, slično očitovanje je potrebno zatražiti od nadležnih organizacijskih cjelina HEP-a:

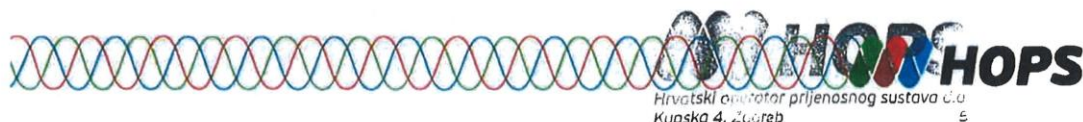
**HEP – Operator distribucijskog sustava d.o.o.**  
**Elektra Križ**  
**Trg Sv. Križa 7, 10 314 Križ**

i to za vodove i postrojenja koji se nalaze u okviru njihove nadležnosti, a koji su prisutni u granicama obuhvata Prostornog plana uređenja Općine Martinska Ves.

S poštovanjem,

Direktor Sektora za razvoj, priključenja,  
 izgradnju i upravljanje imovinom

  
 Rajko Uglješa, dipl. ing. el.



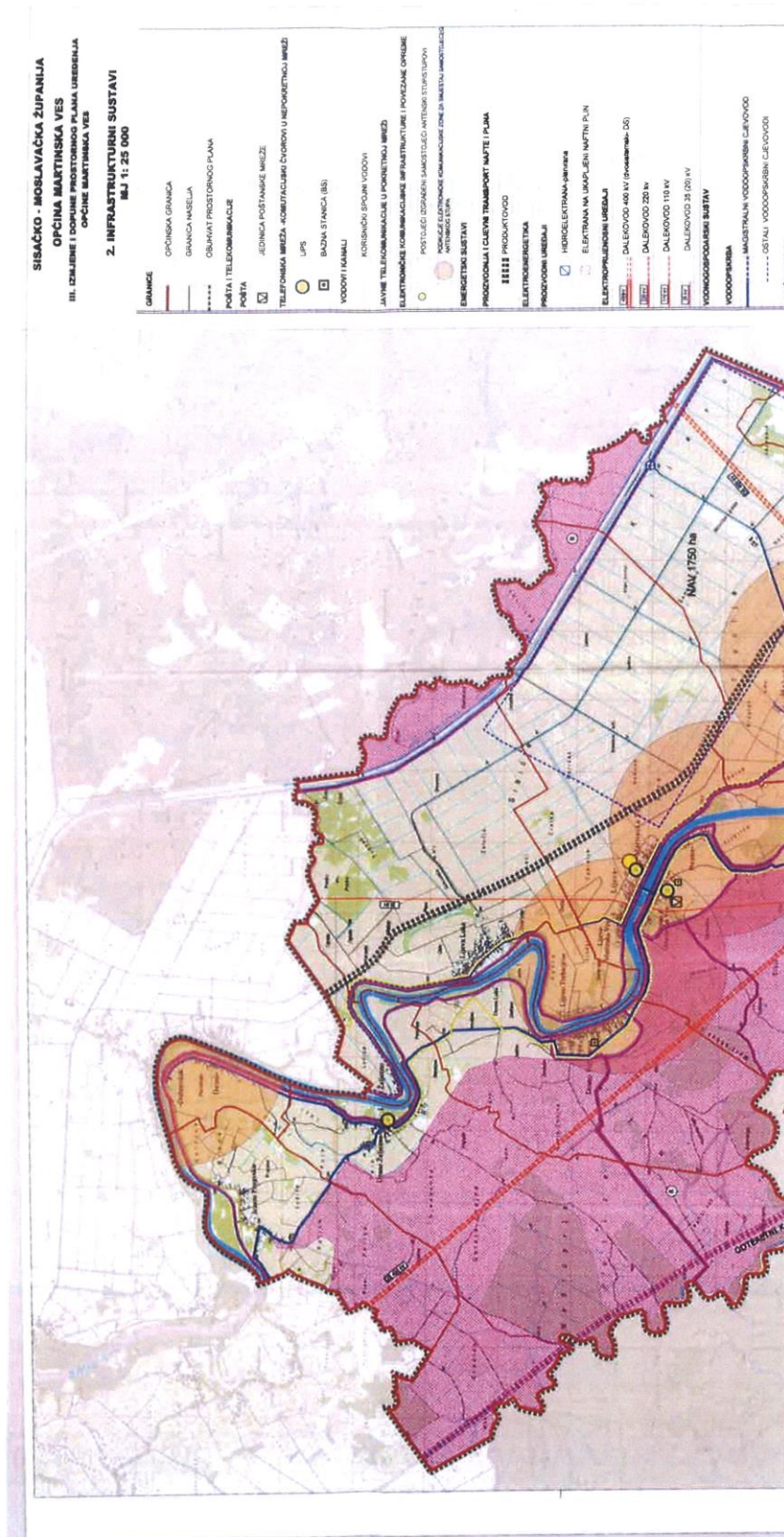
3

Prilog:

1. Važeći Prostorni plan uređenja Općine Martinska Ves, karta br. 2. Infrastrukturni sustavi, van mjerila;







**ELEKTRA SISAK**

Kralja Tomislava 42  
44000 Sisak

TELEFON • 044/558-111 •  
TELEFAKS • 044/558-102 •  
POŠTA • 44000 • SERVIS  
IBAN • HR1823600001400165267

NAŠ BROJ I ZNAK: 401800102/195/23DK

PREDMET: Odluka o izradi IV. Izmjena i dopuna  
Prostornog plana uređenja Općine  
Martinska Ves,  
- poziv na dostavu zahtjeva

Poštovani,

Povodom predmetnog zahtjeva klasa: 350-02/22-01/03 obavještavamo Vas da je u sklopu izrade predmetnih izmjena i dopuna plana uz pridržavanje važećih zakonskih propisa istim potrebno predvidjeti, obzirom na dio koji se odnosi na istraživanje i eksploataciju ugljikovodika, mogućnost izmještanja postojećih srednjenaponskih vodova u nove trase.

S poštovanjem,

Co: - Odjel za pristup mreži  
- Služba za Terenske aktivnosti  
- pismohrana

Direktor:

HEP-Operator distribucijskog sustava d.o.o. ZAGREB  
Draža Matanić, dipl. inženjer  
ELEKTRA SISAK

SISAČKO-MOSLAVAČKA ŽUPANIJA  
OPĆINA MARTINSKA VES

|                          |       |       |
|--------------------------|-------|-------|
| Primljeno: 27. 01. 2023. |       |       |
| Klasifikacijski broj     | Opis  |       |
| Uredbeni broj            | Pril. | Vrij. |
|                          |       |       |

REPUBLIKA HRVATSKA  
SISAČKO-MOSLAVAČKA ŽUPANIJA  
OPĆINA MARTINSKA VES  
JEDINSTVENI UPRAVNI ODJEL

VAŠ BROJ I ZNAK: 2176-15-03-1-22-8

DATUM: 16. siječnja 2023. godine

**ČLAN HEP GRUPE**

• UPRAVA DRUŠTVA • DIREKTOR • NIKOLA ŠULENTIĆ •

• TRGOVAČKI SUD U ZAGREBU MBS 080434230 • MB 1643991 •  
• OIB 46830600751 • UPLAĆEN TEMELJNI KAPITAL 699.436.000,00 HRK •  
• www.hep.hr •



**HRVATSKE VODE**  
 VODNOGOSPODARSKA ISPOSTAVA  
 ZA MALI SLIV „BANOVINA“  
 44000 Sisak, Ulica Ruđera Boškovića 11

Telefon: 044/ 525 400  
 Telefax: 044/ 532 073

KLASA: 350-02/04-01/0000023  
 URBROJ: 374-3110-1-23-45  
 Datum: 22.01.2023

**SISAČKO-MOSLAVAČKA ŽUPANIJA**

|                                       |          |       |
|---------------------------------------|----------|-------|
| Priloga broj: 25. 01. 2023.           |          |       |
| Klasifikacijski broj: 350-02/15-01/04 |          |       |
| Uneseni broj:                         | Priloga: | Vrij. |
| 3                                     |          |       |

**SISAČKO-MOSLAVAČKA ŽUPANIJA**  
 OPĆINA MARTINSKA VES  
 JEDINSTVENI UPRAVNI ODJEL  
 Desna Martinska Ves 67  
 44201 MARTINSKA VES

**Predmet: Izrada IV. izmjena i dopuna Prostornog plana uređenja Općine Martinska Ves  
 –podaci, dostavljaju se**

Vežano uz Vaš poziv Klasa: 350-02/22-01/03, URBROJ: 2176-15-03-1-22-8 od 19.12.2022. za dostavu podataka za izradu IV. izmjena i dopuna Prostornog plana uređenja Općine Martinska Ves, dostavljamo sljedeće:

- Prostorni plan potrebno je uskladiti sa Zakonom o vodama („Narodne novine“, broj 66/19 i 84/21) i drugim zakonskim i podzakonskim propisima iz područja vodnoga gospodarstva.
- Za izgradnju rudarsko-naftnih postrojenja i cjevovoda, te budućih eksploatacijskih polja ugljikovodika, Investitor je obavezan ishoditi vodopravne uvjete. Uz zahtjev za izdavanje vodopravnih uvjeta potrebno je dostaviti dokumentaciju sukladno Pravilniku o izdavanju vodopravnih akata („Narodne novine“ broj 9/20 i 39/22).

S poštovanjem,

Voditeljica ispostave:

Tatjana Dvornić Karđaš, dip.ing.grad.



DOSTAVITI:

1. Naslovu
2. Služba 21-1, putem maila: [hpiha@voda.hr](mailto:hpiha@voda.hr) (na znanje)
3. Pismohrana, ovdje



078224726



**Popis zakona i propisa koji su poštivani u izradi Plana**

- Odluka o donošenju Programa prostornog uređenja Republike Hrvatske (NN 50/99, 84/13)
- Strategija prostornog razvoja Republike Hrvatske (NN 106/17)
- Zakon o prostornom uređenju (NN 153/13, 65/17, 114/18, 39/19, 98/19)
- Zakon o zaštiti okoliša (NN 80/13, 153/13, 78/15, 12/18, 118/18 )
- Zakon o zaštiti prirode (NN 80/13, 15/18, 14/19, 127/19)
- Zakon o zaštiti i očuvanju kulturnih dobara (NN 69/99, 151/03; 157/03-ispravak, 100/04-čl.82. Zakon o gradnji, 87/09, 88/10, 61/11, 25/12, 136/12, 157/13, 152/14, 98/15, 44/17, 90/18, 32/20, 62/20, 117/21, 114/22)
- Zakon o gradnji (NN 153/13, 20/17, 39/19, 125/19)
- Zakon o poslovima i djelatnostima prostornog uređenja i gradnje (NN 78/15, 118/18, 110/19)
- Zakon o poljoprivrednom zemljištu (NN 20/18, 115/18, 98/19, 57/22)
- Zakon o šumama (NN 68/18, 115/18, 98/19, 32/20, 145/20)
- Zakon o vodama (NN 66/19, 84/21)
- Zakon o grobljima (NN 19/98, 50/12, 89/17)
- Zakon o zaštiti od požara (NN 92/10, 114/22)
- Zakon o zaštiti od buke (NN 30/09, 55/13, 153/13, 41/16, 114/18, 14/21)
- Zakon o istraživanju i eksploataciji ugljikovodika (NN 52/18, 52/19 i 30/21)
- Zakona o osnovama sigurnosti transporta ugljikovodika naftovodima i plinovodima (Sl. list 64/73)
- Zakon o koncesijama (NN 69/17)
- Zakon o Nacionalnoj infrastrukturi prostornih podataka (NN 56/13)
- Uredba o određivanju građevina, drugih zahvata u prostoru i površina državnog i područnog (regionalnog) značaja (NN 37/14, 154/14, 30/21, 75/22)
- Uredba o informacijskom sustavu prostornog uređenja (NN 115/15)
- Uredba o ekološkoj mreži (NN 80/2019 )
- Pravilnik o sadržaju, mjerilima kartografskih prikaza, obveznim prostornim pokazateljima i standardu elaborata prostornih planova (NN 106/98, 39/04, 45/04-ispravak, 163/04, 9/11)
- Pravilnik o zahvatima u prostoru koji se ne smatraju građenjem, a za koje se izdaje lokacijska dozvola (NN 105/17, 108/17)
- Pravilnik o tehničkim uvjetima i normativima za siguran transport tekućih i plinovitih ugljikovodika magistralnim naftovodima i plinovodima te naftovodima i plinovodima za međunarodni transport (Sl. list 26/85)
- Pravilnik o građenju naftno-rudarskih objekata i postrojenja (NN 95/18 i 101/22)
- Pravilnik o tehničkim normativima pri istraživanju i eksploataciji nafte, zemnih plinova i slojnih voda (Sl. list 43/79)
- Pravilnik o najvišim dopuštenim razinama buke s obzirom na vrstu izvora buke, vrijeme i mjesto nastanka (NN 143/21)
- Okvirni plan i program istraživanja i eksploatacije ugljikovodika na kopnu



**SAŽETAK ZA JAVNOST**

Izrada IV. izmjena i dopuna Prostornog plana uređenja Općine Martinska Ves (u daljnjem tekstu: ID Plana) provodi se na osnovu Odluke o izradi IV. izmjena i dopuna Prostornog plana uređenja Općine Martinska Ves („Službeni vjesnik“ br. 95/22.), koje je donijelo Općinsko vijeće Općine Martinska Ves.

Ovim IV. izmjenama i dopunama mijenja se Prostorni plan uređenja Općine Martinska Ves ("Službeni vjesnik" Općine Martinska Ves, broj 54/06., 34/07., 13/13., 61/16. i 13A/17.).

Izmjene i dopune Plana izrađuju se u skladu sa odredbama Zakona o prostornom uređenju („Narodne novine“, broj 153/13, 65/17, 114/18, 39/19 i 98/19 ) i Pravilnika o sadržaju, mjerilima kartografskih prikaza, obveznim prostornim pokazateljima i standardu elaborata prostornih planova („Narodne novine“, br. 106/98., 39/04., 45/04., 163/04. i 9/11.) te drugim zakonima i propisima koji reguliraju problematiku prostornog uređenja, a koji nisu u suprotnosti sa Zakonom o prostornom uređenju.

Javnost je o izradi ID Plana obavještena objavom Odluke o izradi IV. izmjena i dopuna Prostornog plana uređenja Općine Martinska Ves u „Službenom vjesniku“, na mrežnoj stranici Općine Martinska Ves i na mrežnoj stranici Ministarstva prostornoga uređenja, graditeljstva i državne imovine.

Sukladno prethodnom mišljenju Upravnog odjela za poljoprivredu, ruralni razvoj, zaštitu okoliša i prirode, Odsjek za zaštitu okoliša i prirode danom temeljem članka 86. stavka 3. Zakona o prostornom uređenju („Narodne novine“, broj 153/13, 65/17, 114/18, 39/19 i 98/19 ) i članku 66. stavku 1. Zakona o zaštiti okoliša („Narodne novine“ broj 80/13, 153/13, 78/15, 12/18 i 118/18) s obzirom na obuhvat, razloge, ciljeve i programska polazišta, za IV. izmjene Plana nije potrebno provoditi postupak strateške procjene ili ocjene o potrebi strateške procjene kao niti prethodne ocjene prihvatljivosti za ekološku mrežu sukladno Zakonu o zaštiti prirode (NN br. 80/13, 5/18, 14/19, i 127/19).

Temeljem članka 90. Zakona o prostornom uređenju svoje zahtjeve (podatke, planske smjernice i propisane dokumente) za potrebe izrade ID Plana dostavila su sljedeća javnopravna tijela:

1. Ministarstvo gospodarstva i održivog razvoja, Uprava za procjenu utjecaja na okoliš i održivo gospodarenje otpadom, Radnička cesta 80, 10000 Zagreb
2. Ministarstvo unutarnjih poslova, Ravnateljstvo civilne zaštite, Područni ured civilne zaštite Zagreb, Služba civilne zaštite Sisak, Odjel Inspekcije, I. K. Sakcinskog 24, 44000 Sisak
3. Sisački vodovod d.o.o., Obala Ruđera Boškovića 10, 44000, Sisak
4. Javna ustanova Park prirode Lonjsko polje, Krapje 16, 44324
5. HAKOM - Hrvatska regulatorna agencija za mrežne djelatnosti; Roberta Frangeša Mihanovića 9; 10000 Zagreb
6. Sisačko-moslavačka županija, Upravni odjel za poljoprivredu, ruralni razvoj, zaštitu okoliša i prirode, Odsjek za zaštitu okoliša i prirode
7. Javna ustanova za zaštitu prirode Sisačko-moslavačke županije
8. Ministarstvo gospodarstva i održivog razvoja, Uprava za zaštitu prirode
9. Grad Sisak, Upravni odjel za prostorno uređenje i zaštitu okoliša, Odsjek za urbanizam, zaštitu kulturnih dobara i zaštitu okoliša
10. Hrvatski operator prijenosnog sustava d.d., sektor za razvoj, priključenja, izgradnju i upravljanje imovinom
11. HEP Operator distribucijskog sustava d.o.o., Elektra Sisak, Kralja Tomislava 42, 44000 Sisak
12. Hrvatske vode, Vodnogospodarska ispostava za mali sliv „Banovina“, Ulica Ruđera Boškovića 11, 44000 Sisak

Sukladno čl. 91. st. 1. Zakona o prostornom uređenju nisu prihvaćeni zahtjevi kojima bi se mijenjali ciljevi i/ili programska polazišta za izradu Plana određeni Odlukom o izradi IV. ID Plana. Prihvaćeni su samo zahtjevi koji se odnose na planirane izmjene određene Odlukom. Na osnovu analize stanja u prostoru, važeće prostorno planske dokumentacije, pristiglih zahtjeva i zadanih programskih postavki iz Odluke o izradi IV. izmjena i dopuna Prostornog plana uređenja Općine Martinska Ves izrađen je Nacrt prijedloga Plana.

Ovim izmjenama i dopunama Plana ne mijenja se osnovna koncepcija Plana, niti se mijenjaju osnovna načela i ciljevi prostornog razvoja Općine Martinska Ves.

Na kartografskom prikazu 1. *Korištenje i namjena površina provedenje su sljedeće izmjene:*

1. Na području naselja Setuš brisana je planirana zona za rekreaciju površine 2,08 ha, na k.č. 73/1, k.o. Setuš, za koju u proteklom razdoblju nije bilo iskazanog interesa za uređenje i koja nije privedena svrsi.
2. Planirana površina groblja na k.č. br. 561, k.o. Setuš smanjena je sa planiranih 9695 m<sup>2</sup>, na 4410,79 m<sup>2</sup>. Planirana površina je racionalizirana s obzirom na postojeću popunjenost planirane površine koja je manja od 20% i na mali broj stanovnika u naselju Setuš.
3. Na području naselja Mahovo dio k.č.br. 18, k.o. Mahovo, površine 0,38 ha, planiran za poslovnu, komunalno servisnu namjenu (K3) prenamjenjuje se u površinu gospodarske namjene, proizvodno poslovnu (I). Prenamjenom se, na predmetnoj lokaciji, omogućuje planiranje i drugih sadržaja osim komunalno servisne.

Navedene izmjene prikazane su i na odgovarajućim kartografskim prikazima građevinskih područje naselja Mahovo, Ljubljanica i Setuš 4.3.1. i 4.3.2.



Slika br. 3 Prikaz izmjena na kartografskom prikazu 4.3.1. Mahovo, Ljubljanica i Setuš





GOSPODARSKA NAMJENA-POSLOVNA  
KOMUNALNO SERVISNA - K3 - PROMJENA NAMJENE U GOSPODARSKU  
NAMJENU - PROIZVODNO POSLOVNA (I)

Slika br. 4 Prikaz izmjena na kartografskom prikazu 4.3.2. *Mahovo, Ljubljana i Setuš*



