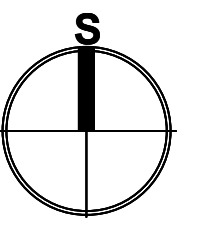
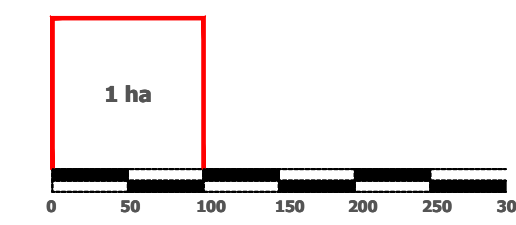


PROČIŠĆENI TEKST ODREDBI ZA PROVEDBU I GRAFIČKOG DIJELA PROSTORNOG PLANA UREĐENJA
OPĆINE MARTINSKA VES
(Službeni vjesnik" br. 54/06., 34/07., 13/13., 61/16., 13A/17., 19/23. i 40/23.)

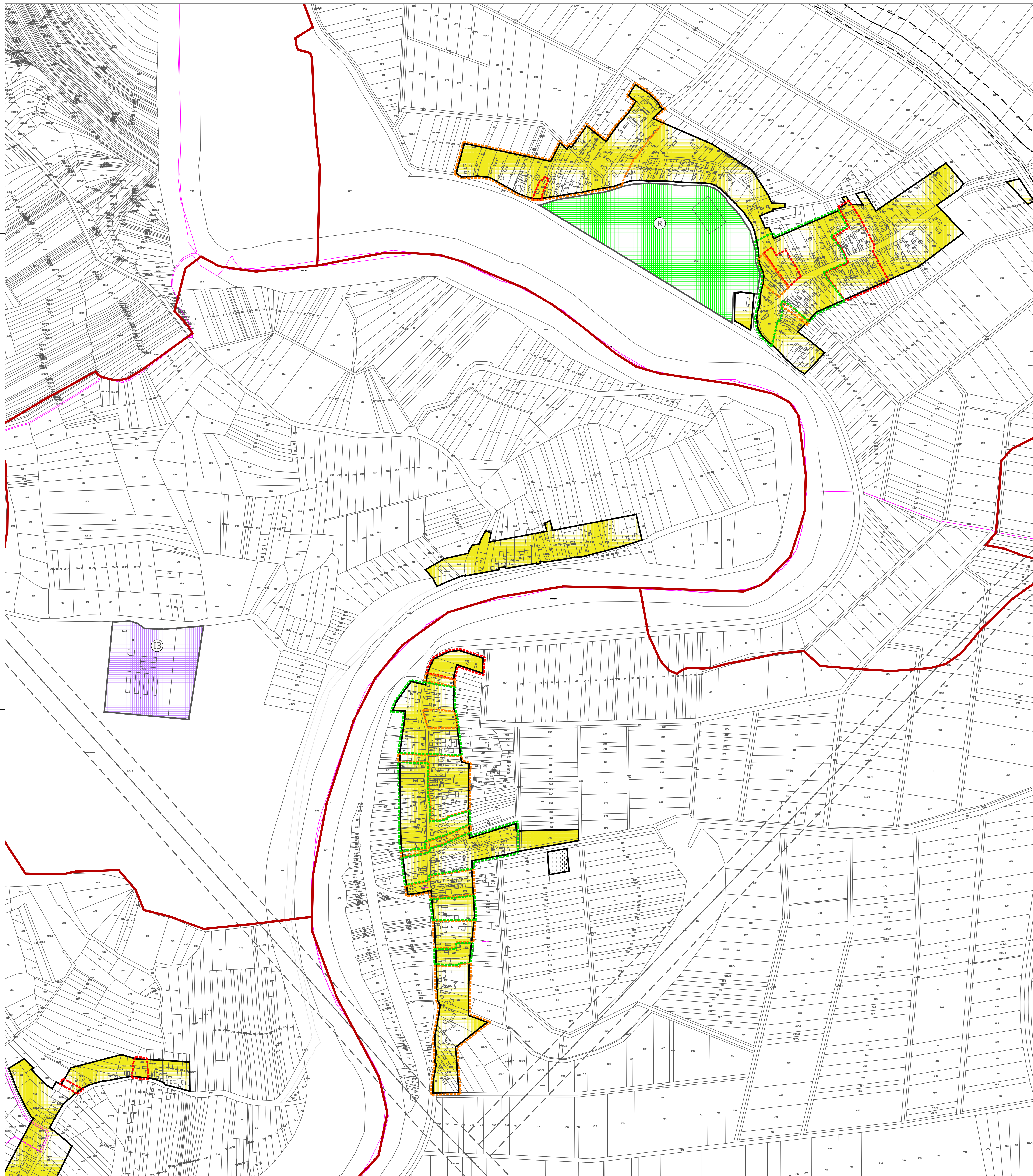
**MAHOVO, LJUBLJANICA I SETUŠ
4.3.1.**

GRADEVINSKA PODRUČJA NASELJA - LEGENDA



Mjerilo kartografskog prikaza: 1 : 5 000

- GRANICA KATAstarsKE OPĆINE
- GRANICA NASELJA
- IZGRADENO GRADEVINSKO PODRUČJE
- GOSPODARSKA NAMJENA - PROIZVODNA pretežito poljoprivredna-I3
- SPORTSKO REKREACIJSKA NAMJENA
- GROBLJE
- INFRASTRUKTURNI KORIDOR (planirano)
- ZONA A - ZONA 1. STUPNJA ZAŠTITE
- ZONA B - ZONA 2. STUPNJA ZAŠTITE
- KONTAKTNA ZONA - ZONA 3. STUPNJA ZAŠTITE



SISAČKO - MOSLAVAČKA ŽUPANIJA

OPĆINA MARTINSKA VES

PROČIŠĆENI TEKST ODREDBI ZA PROVEDBU I GRAFIČKOG DIJELA PROSTORNOG PLANA UREĐENJA OPĆINE MARTINSKA VES
(“Službeni vjesnik” br. 54/06., 34/07., 13/13., 61/16., 13A/17., 19/23. i 40/23.)

Naziv kartografskog prikaza: GRADEVINSKA PODRUČJE NASELJA MAHOVO, LJUBLJANICA I SETUŠ	
Broj kartografskog prikaza: 4.3.1.	Mjerilo kartografskog prikaza: 1 : 5000
Osnova za izradu plana:	Odluka o donošenju:
Javna rasprava objava:	Javni uvid održan:
Pečat tijela odgovornog za provođenje javne rasprave:	Odgovorna osoba za provođenje javne rasprave:

Izdavač Plana: **ZAVOD ZA PROSTORNO UREĐENJE SISAČKO - MOSLAVAČKE ŽUPANIJE**

Pečat pravne osobe/tijela koje je izradilo Plan: _____
Odgovorna osoba: _____
v.d. ravnateljice: **Margita Malnar**

Odgovorni voditelj plana: **Margita Malnar, dip.ing.arh., ovlaštena arhitekta urbanistica**

Stručni tim u izradi Plana:

Pečat Općinskog vijeća: _____
Predsjednik povjerenstva za statutarno pravna pitanja: _____

Istovjetnost Plana s izvornikom ovjerava: _____
Vlado Bričić
Pečat nadležnog tijela: _____