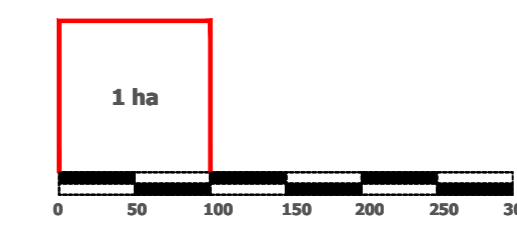








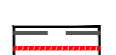





**MARTINSKA VES
4.4.**

GRAĐEVINSKA PODRUČJA NASELJA - LEGENDA



Mjerilo kartografskog prikaza: 1 : 5 000

-  GRANICA KATAstarsKE OPĆINE
-  GRANICA NASELJA
-  IZGRADENO GRAĐEVINSKO PODRUČJE
-  GOSPODARSKA NAMJENA
K3 - poslovna, uslužna, trgovačkaK; komunalno-servisna
-  UGOSTITELJSKO-TURISTIČKA NAMJENA
T₆₅ - turizam, sport, lovstvo
-  SPORTSKO REKREACIJSKA NAMJENA
-  GROBLJE
-  INFRASTRUKTURNI KORIDOR (planirano)
-  OS INFRASTRUKTURNOG KORIDORA /TRASE (postojeće)
-  ZONA A - ZONA 1. STUPNJA ZAŠTITE
-  ZONA B - ZONA 2. STUPNJA ZAŠTITE
-  KONTAKTNA ZONA - ZONA 3. STUPNJA ZAŠTITE

SISAČKO - MOSLAVAČKA ŽUPANIJA

OPĆINA MARTINSKA VES

**PROČIŠĆENI TEKST ODREDBI ZA PROVEDBU I GRAFIČKOG DIJELA PROSTORNOG
PLANA UREĐENJA OPĆINE MARTINSKA VES
(“Službeni vjesnik” br. 54/06., 34/07., 13/13., 61/16., 13A/17., 19/23. i 40/23.)**


Naziv kartografskog prikaza: **GRAĐEVINSKO PODRUČJE NASELJA
MARTINSKA VES**

Broj kartografskog prikaza: **4.4.** Mjerilo kartografskog prikaza: **1 : 5000**

Osnova za izradu plana: Odluka o donošenju:

Javna rasprava objavljena: Javni usud održan:

Pečat tijela odgovornog za provođenje javne rasprave: Odgovorna osoba za provođenje javne rasprave:

Izraditelj Plana:
 **ZAVOD ZA PROSTORNO UREĐENJE SISAČKO - MOSLAVAČKE ŽUPANIJE**

Pečat pravne osobe/tijela koje je izradio Plan: Odgovorna osoba:

Odgovorni voditelj plana: Margita Matnar, dip.ing.arh., ovlaštena arhitektica urbanistica
v.d. ravnateljice: Margita Matnar

Štućni tm u izradi Plana:

Pečat Općinskog vijeća: Predsjednik povjerenstva za statutarno pravna pitanja:

Istovjetnost Plana s izvornikom ovrjava: **Vlado Bričić**
Pečat nadležnog tijela: