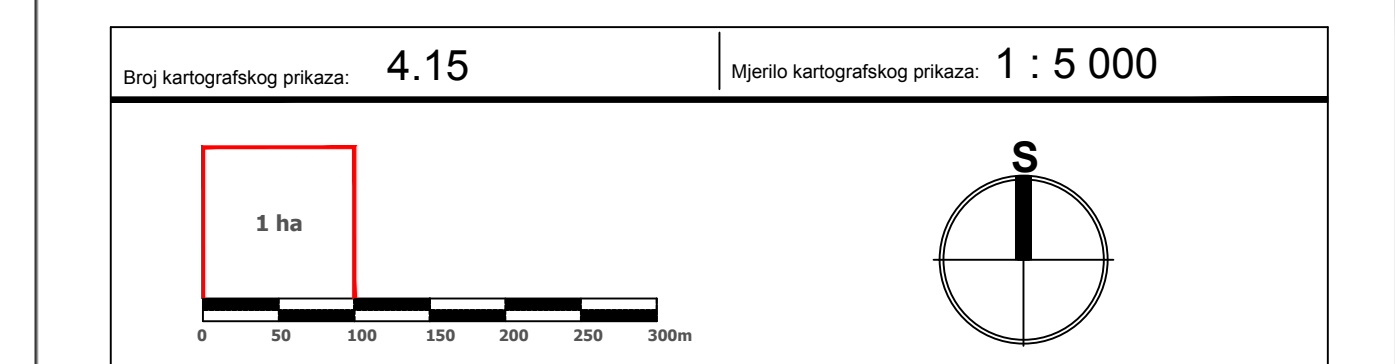


**PROSTORNI PLAN UREĐENJA OPĆINE SUNJA
ELABORAT PROČIŠĆENOG TEKSTA
ODREDBI ZA PROVEDBU I GRAFIČKOG DIJELA PLANA
("Službeni vjesnik" br. 8/04., 22/15., 77/18., 54/19.- pročišćeni tekst, 79/20. i
25/21.- pročišćeni tekst)**









4.15 GRAĐEVINSKO PODRUČJE NASELJA

KINJAČKA



KINJAČKA

LEGENDA

-  GRANICA GRAĐEVINSKOG PODRUČJA
-  IZGRADENO GRAĐEVINSKO PODRUČJE
-  GRANICA KATASTRA
-  GRANICA NASELJA
-  GROBLJE
-  OS INFRASTRUKTURNOG KORIDORA /TRASE
-  INFRASTRUKTURNI KORIDOR U ISTRAŽIVANJU
-  GOSPODARSKA NAMJENA-POLJOPRIVREDNA

SISAČKO - MOSLAVAČKA ŽUPANIJA

OPĆINA SUNJA

**PROSTORNI PLAN UREĐENJA OPĆINE SUNJA
ELABORAT PROČIŠĆENOG TEKSTA ODREDBI ZA PROVEDBU I
GRAFIČKOG DIJELA PLANA
("Službeni vjesnik" br.8/04., 22/15., 77/18., 54/19.- pročišćeni tekst, 79/20. i 25/21.- pročišćeni tekst)**

Naзив kartografskog prikaza: **GRAĐEVINSKO PODRUČJE NASELJA KINJAČKA**

Broj kartografskog prikaza: **4.15.** Mjerilo kartografskog prikaza: **1 : 5000**

Osnova za izradu plana: Odluka o donošenju plana:

Javna rasprava objava: Javni uvid odbran od

Pečat tijela odgovornog za provođenje javne rasprave: Odgovorna osoba za provođenje javne rasprave:

Izradila: Elaborat: 

ZAVOD ZA PROSTORNO UREĐENJE SISAČKO - MOSLAVAČKE ŽUPANIJE

Pečat pravne osobe/tijela koje je izradilo Elaborat: Odgovorna osoba:

Ravnatelj: **Domagoj Orlic**

Odgovorni voditelj izrade Elaborata: **Valentina Šerbec, dip.ing.arh., ovlaštena arhitekta urbanistica**

Pečat Općinskog vijeća: Predsjednik Općinskog vijeća:

Istovjetnost Plana s izvornikom objerava: **Dalibor Medved**
Pečat nadležnog tijela:

