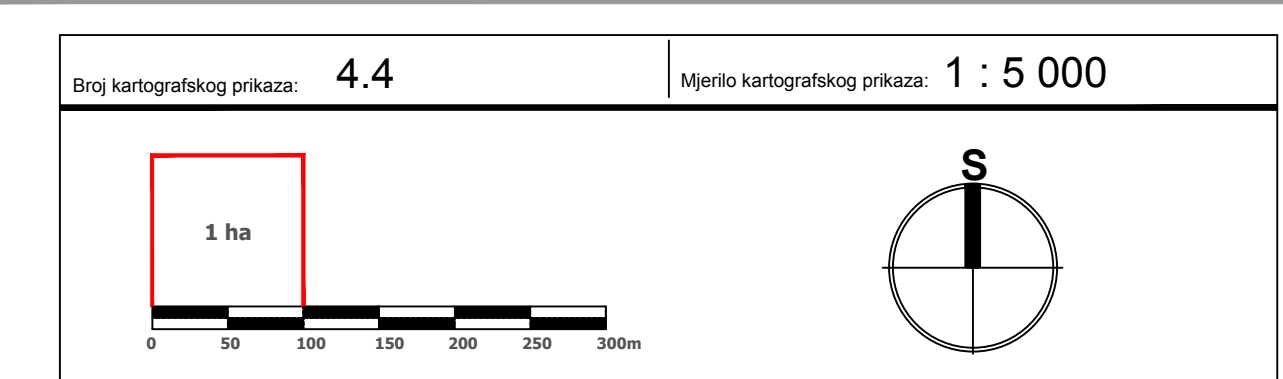
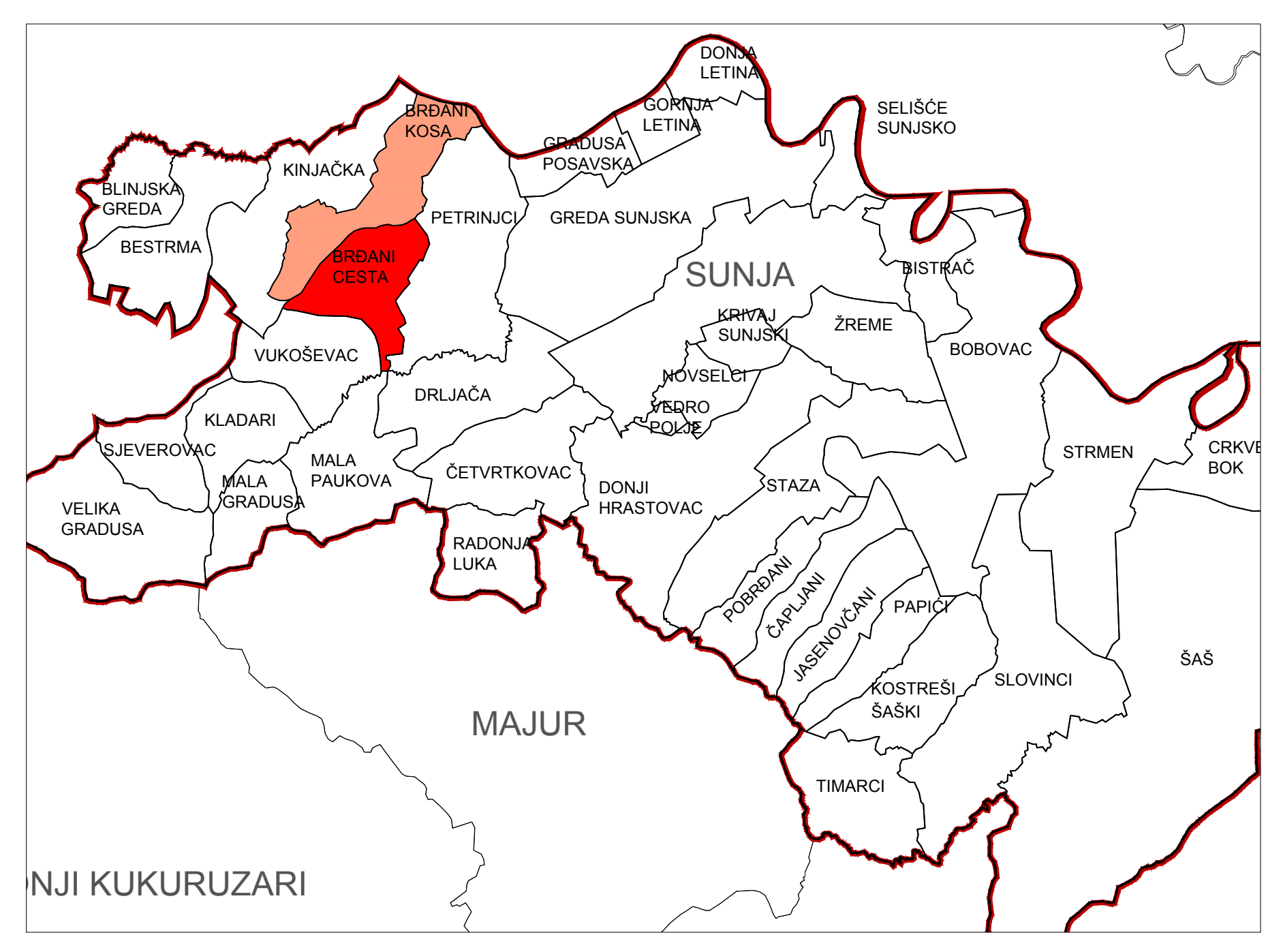
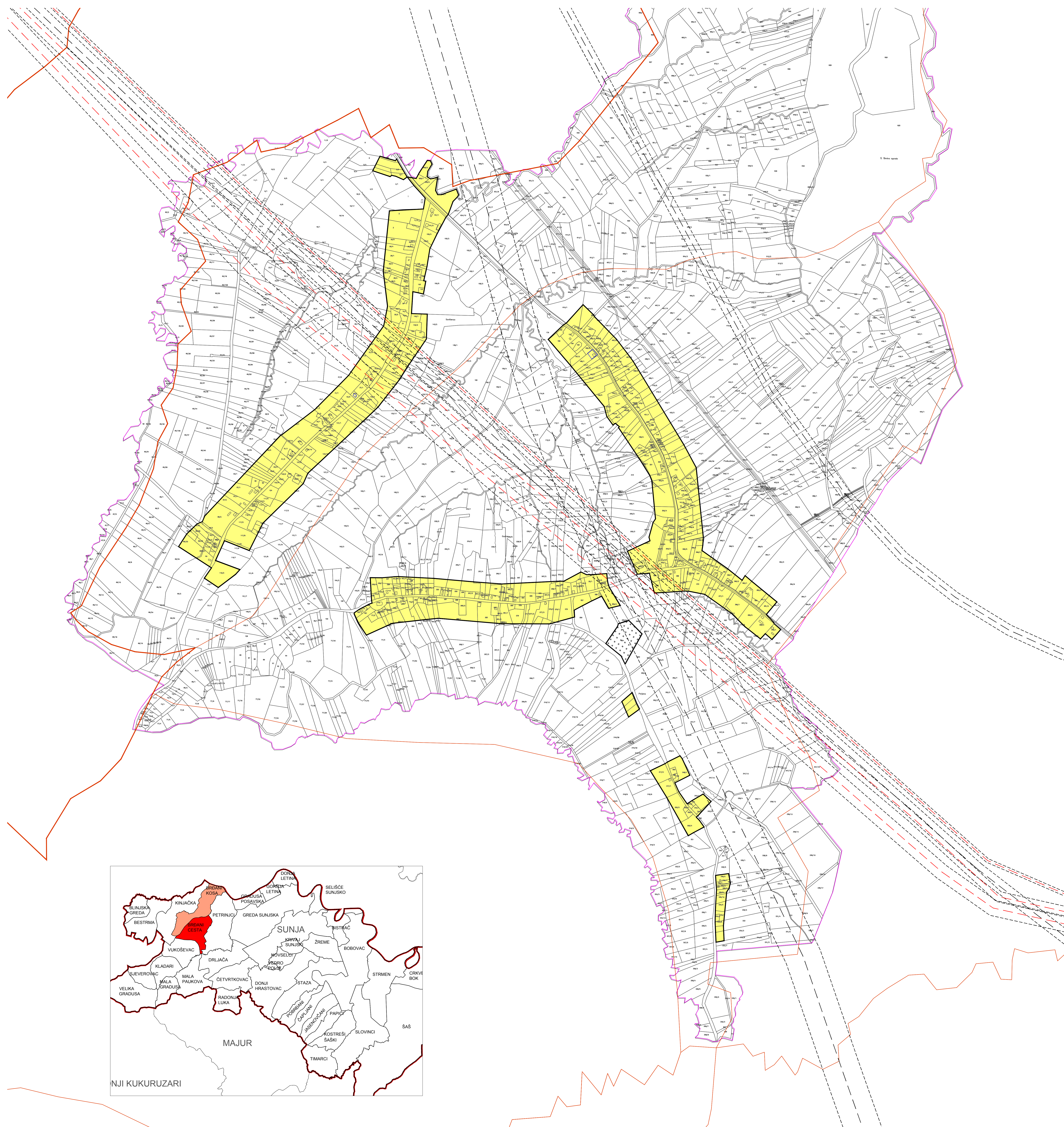


**PROSTORNI PLAN UREĐENJA OPĆINE SUNJA
ELABORAT PROČIŠĆENOG TEKSTA
ODREDBI ZA PROVEDBU I GRAFIČKOG DIJELA PLANA**
(*Službeni vjesnik* br. 8/04., 22/15., 77/18., 54/19.- pročišćeni tekst, 79/20. i 25/21.- pročišćeni tekst)

4.4 GRADEVINSKO PODRUČJE NASELJA
BRĐANI CESTA I BRĐANI KOSA



BRĐANI CESTA I BRĐANI KOSA

LEGENDA

	GRANICA GRADEVINSKOG PODRUČJA
	IZGRADENO GRADEVINSKO PODRUČJE
	GRANICA KATASTRA
	GRANICA NASELJA
	GROBLJE
	OS INFRASTRUKTURNOG KORIDORA /TRASE
	INFRASTRUKTURNI KORIDOR U ISTRAŽIVANJU

SISAČKO - MOSLAVAČKA ŽUPANIJA

OPĆINA SUNJA

**PROSTORNI PLAN UREĐENJA OPĆINE SUNJA
ELABORAT PROČIŠĆENOG TEKSTA ODREDBI ZA PROVEDBU I GRAFIČKOG
DIJELA PLANA**
(*Službeni vjesnik* br. 8/04., 22/15., 77/18., 54/19.- pročišćeni tekst, 79/20. i 25/21.- pročišćeni tekst)
Naziv kartografskog prikaza: **GRADEVINSKO PODRUČJE NASELJA BRĐANI CESTA I BRĐANI KOSA**

Broj kartografskog prikaza: 4.4.	Mjerilo kartografskog prikaza: 1 : 5000
Denove za izradu plana:	Odbila o donošenju plana:
Javna rasprava objavljena:	Javni uvid otkazan od:
Pečat tijela odgovornog za provođenje javne rasprave:	Odgovorna osoba za provođenje javne rasprave:
Izrađivač Elaboraata:	
ZAVOD ZA PROSTORNO UREĐENJE SISAČKO - MOSLAVAČKE ŽUPANIJE	
Pečat pravne osobe/tijela koje je izradilo Elabarat:	Odgovorna osoba:
	Ravnatelj: Domagoj Orić
Odgovorni voditelj izrade Elaboraata:	Valentina Šerbec, dip.ing.arh., ovlaštena arhitekta urbanistica

Pečat Općinskog vijeća:	Predsjednik Općinskog vijeća:
	Dalibor Meštrović
Istovjetnost Plana s izvornikom ovjerava:	Pečat nadležnog tijela: