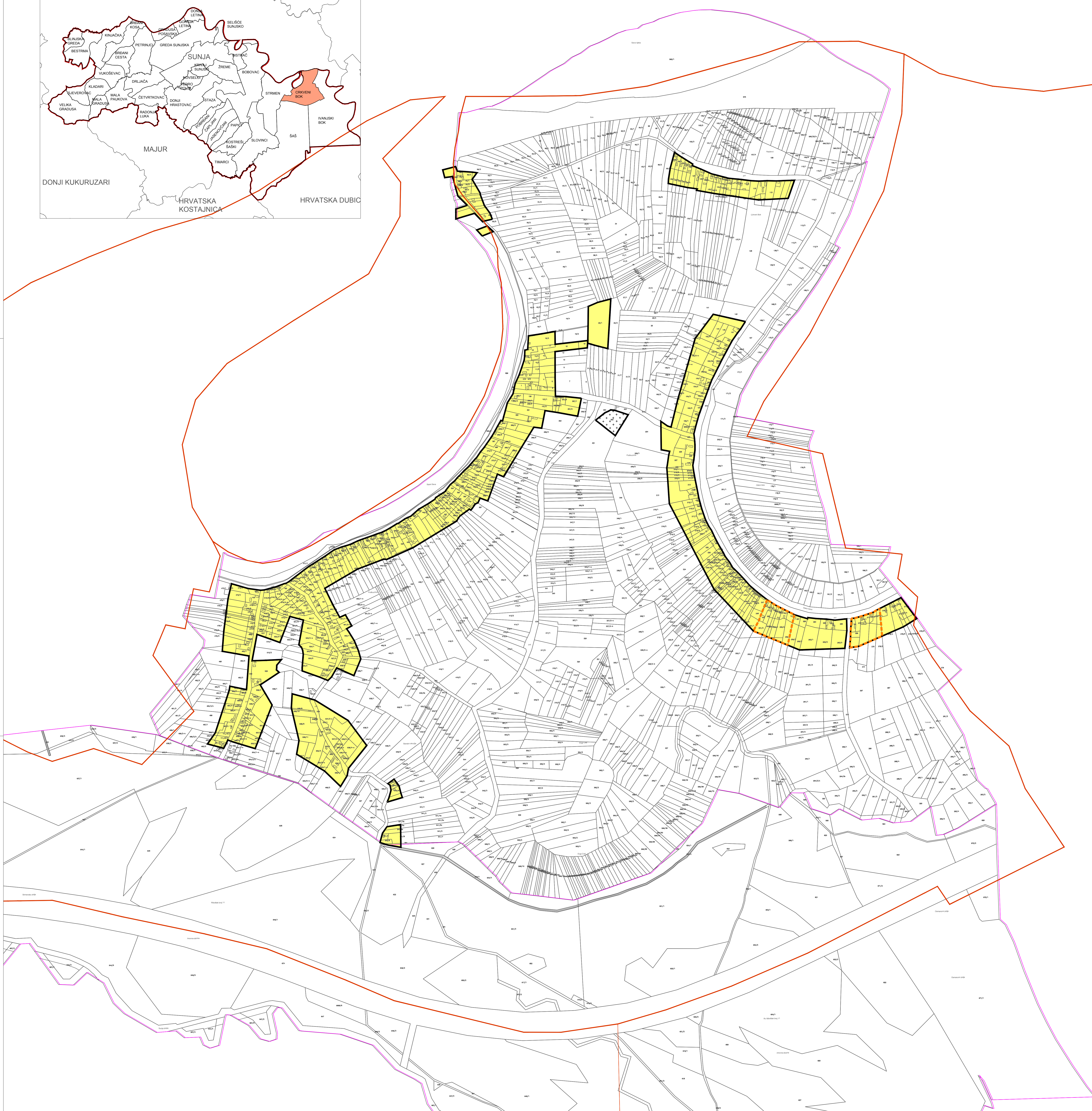
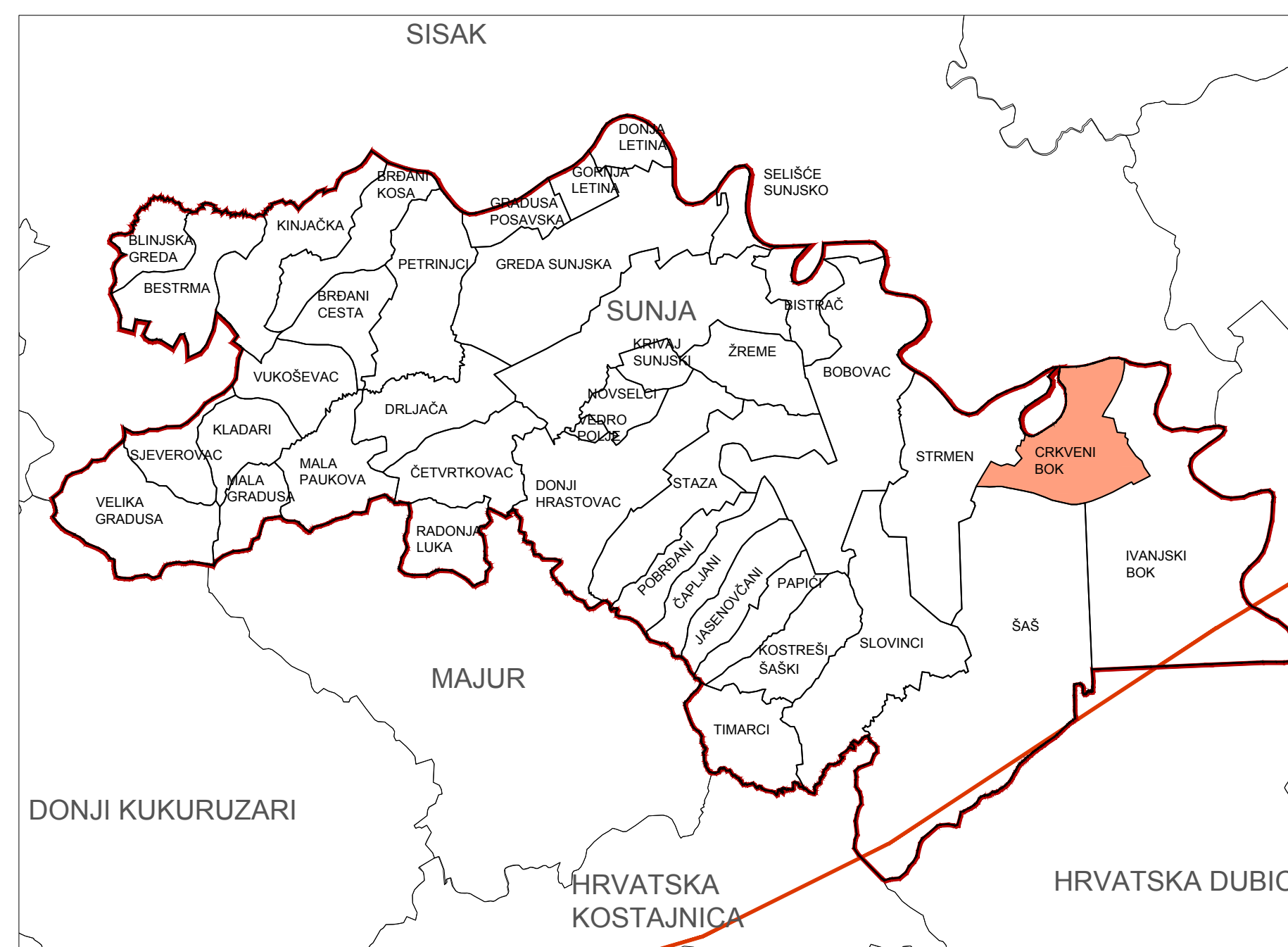


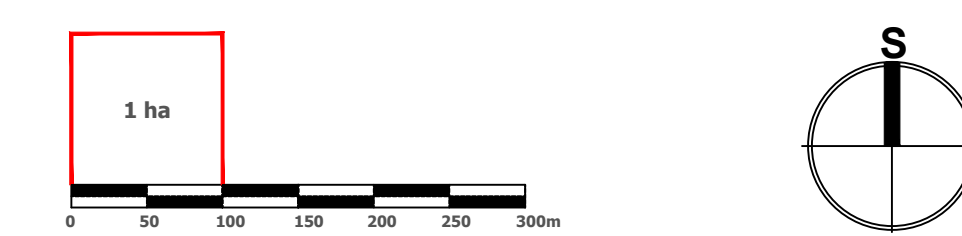
**PROSTORNI PLAN UREĐENJA OPĆINE SUNJA
ELABORAT PROČIŠĆENOG TEKSTA
ODREDBI ZA PROVEDBU I GRAFIČKOG DIJELA PLANA
("Službeni vjesnik" br. 8/04., 22/15., 77/18., 54/19.-. pročišćeni tekst, 79/20. i 25/21.-. pročišćeni tekst)**

4.5 GRADEVINSKO PODRUČJE NASELJA

CRKVENI BOK



Broj kartografskog prikaza: 4.5. Mjerilo kartografskog prikaza: 1 : 5 000



CRKVENI BOK

LEGENDA

- GRANICA GRADEVINSKOG PODRUČJA
- IZGRADENO GRADEVINSKO PODRUČJE
- GRANICA KATASTRA
- GRANICA NASELJA
- GROBLJE
- GRANICA ZAŠTITE ZONE KULTURNOG DOBRA

SISAČKO - MOSLAVAČKA ŽUPANIJA

OPĆINA SUNJA

**PROSTORNI PLAN UREĐENJA OPĆINE SUNJA
ELABORAT PROČIŠĆENOG TEKSTA ODREDBI ZA PROVEDBU I
GRAFIČKOG DIJELA PLANA**

("Službeni vjesnik" br. 8/04., 22/15., 77/18., 54/19.-. pročišćeni tekst, 79/20. i 25/21.-. pročišćeni tekst)

Naziv kartografskog prikaza: **GRADEVINSKO PODRUČJE NASELJA CRKVENI BOK**

Broj kartografskog prikaza: **4.5.** Mjerilo kartografskog prikaza: **1 : 5000**

Osнова za izradu plana: **Čitanka o doručenoj planu.**

Javna rasprava objavljena: **Javni uvid otkrivan od**

Pečat tijela odgovornog za provođenje javne rasprave: **Odgovorna osoba za provođenje javne rasprave:**

Izrađivač Elaboraata:

ZAVOD ZA PROSTORNO UREĐENJE SISACKO - MOSLAVAČKE ŽUPANIJE

Pečat pravne osobe/tijela koje je izradilo Elaboret: **Odgovorna osoba:**

Ravnatelj: Domagoj Orlić

Odgovorni voditelj izrade Elaboraata: **Valentina Šerbec, dip.ing.arh., ovlaštena arhitekta urbanistica**

Pečat Općinskog vijeća: **Predsjednik Općinskog vijeća**

Dalibor Medved

Istovjetnost Plana s izvornikom ovjerava: **Pečat nadležnog tijela**