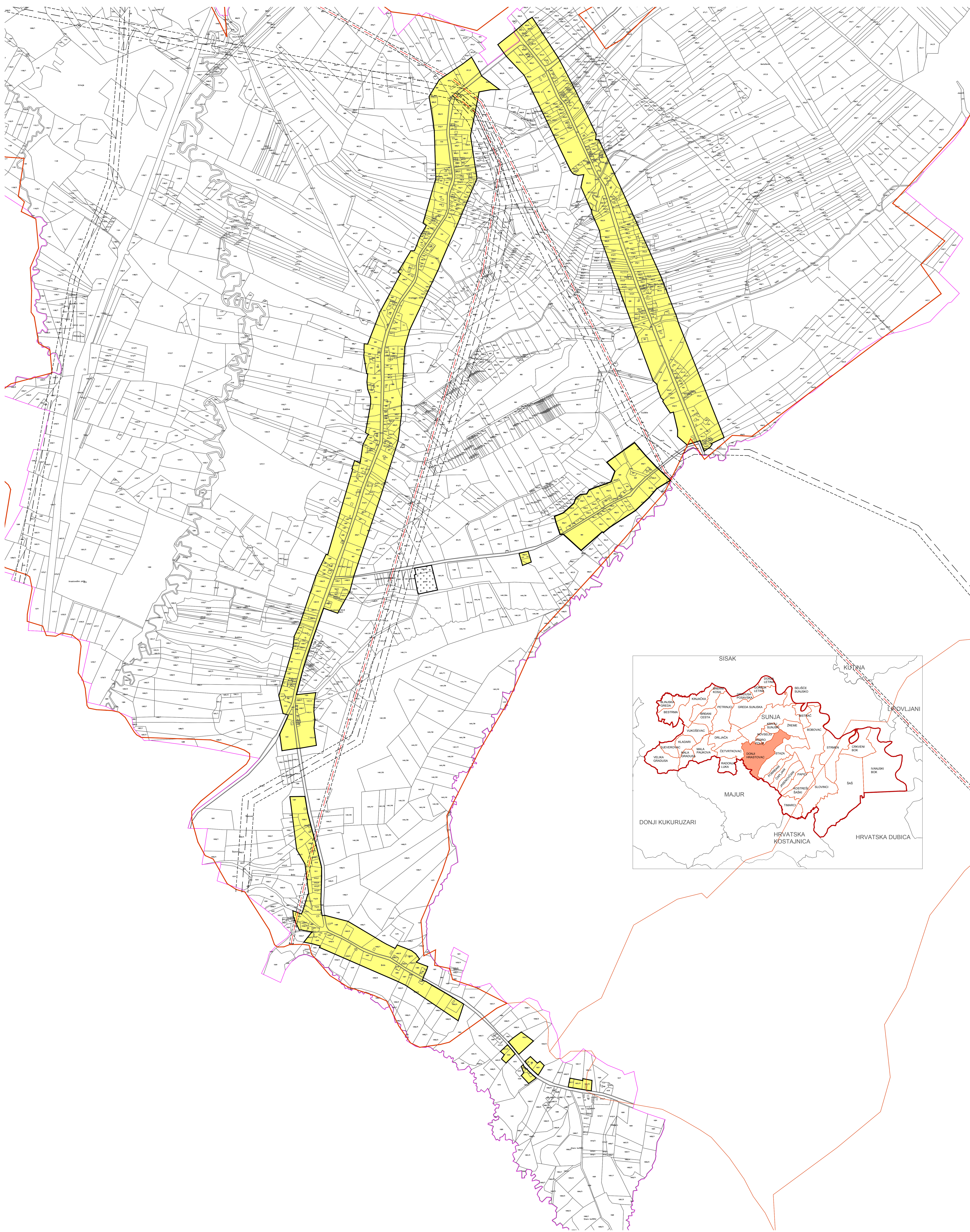
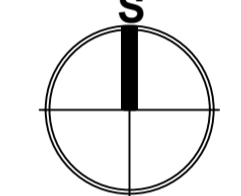


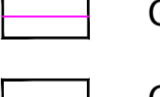







**PROSTORNI PLAN UREĐENJA OPĆINE SUNJA  
ELABORAT PROČIŠĆENOG TEKSTA  
ODREDBI ZA PROVEDBU I GRAFIČKOG DIJELA PLANA**  
(\*Službeni vjesnik\* br. 8/04., 22/15., 77/18., 54/19.-, pročišćeni tekst, 79/20. i 25/21.-, pročišćeni tekst)

**4.8 GRAĐEVINSKO PODRUČJE NASELJA  
DONJI HRASTOVAC**



Broj kartografskog prikaza: 4.8.	Škema kartografskog prikaza: 1 : 5 000
 <b>DONJI HRASTOVAC</b>	
<b>LEGENDA</b>	
	GRANICA GRAĐEVINSKOG PODRUČJA
	IZGRADENO GRAĐEVINSKO PODRUČJE
	GRANICA KATASTRA
	GRANICA NASELJA
	GROBLJE
	OS INFRASTRUKTURNOG KORIDORA / TRASE
	INFRASTRUKTURNI KORIDOR U ISTRAŽIVANJU

<b>SISAČKO - MOSLAVAČKA ŽUPANIJA</b>	
<b>OPĆINA SUNJA</b>	
<b>PROSTORNI PLAN UREĐENJA OPĆINE SUNJA ELABORAT PROČIŠĆENOG TEKSTA ODREDBI ZA PROVEDBU I GRAFIČKOG DIJELA PLANA</b> (*Službeni vjesnik* br.8/04., 22/15., 77/18., 54/19.-, pročišćeni tekst, 79/20. i 25/21.-, pročišćeni tekst)	
<b>GRAĐEVINSKO PODRUČJE NASELJA DONJI HRASTOVAC</b>	
Broj kartografskog prikaza: 4.8.	Škema kartografskog prikaza: 1 : 5 000
Osoba za izradu plana:	Osoba o donošenju plana:
Jamnik rasprava odgoja:	Jamnik uzastojan odgoja:
Pribor tipa odgovornog za provedbu javne rasprave:	Odgovorna osoba za provedbu javne rasprave:
Izrađivač Elaboraata:  <b>ZAVOD ZA PROSTORNO UREĐENJE SISAČKO - MOSLAVAČKE ŽUPANIJE</b>	
Pribor javne rasprave tipa koji je izradio Elaboraata:	Odgovorna osoba:
	Ravnatelj Domagoj Dukić
Odgovorni voditelj izrade Elaboraata: Valentina Berbec, dipl.ing.arh., ovlaštena arhitekta urbanistica	
Pribor Općinskog vijeća:	Predsjednik Općinskog vijeća:
	Đulbor Mešed
Istovjetnost Plana s izvornikom odgoja:	Pribor nadležnog tijela: