

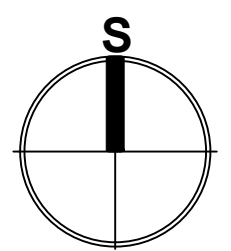
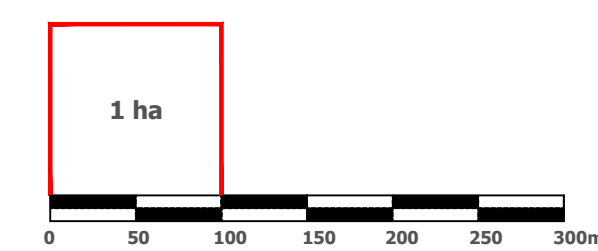


**IV. IZMJENE I DOPUNE PROSTORNOG PLANA UREĐENJA OPĆINE SUNJA**

**4.26 GRAĐEVINSKO PODRUČJE NASELJA**

**SELIŠĆE SUNJSKO**

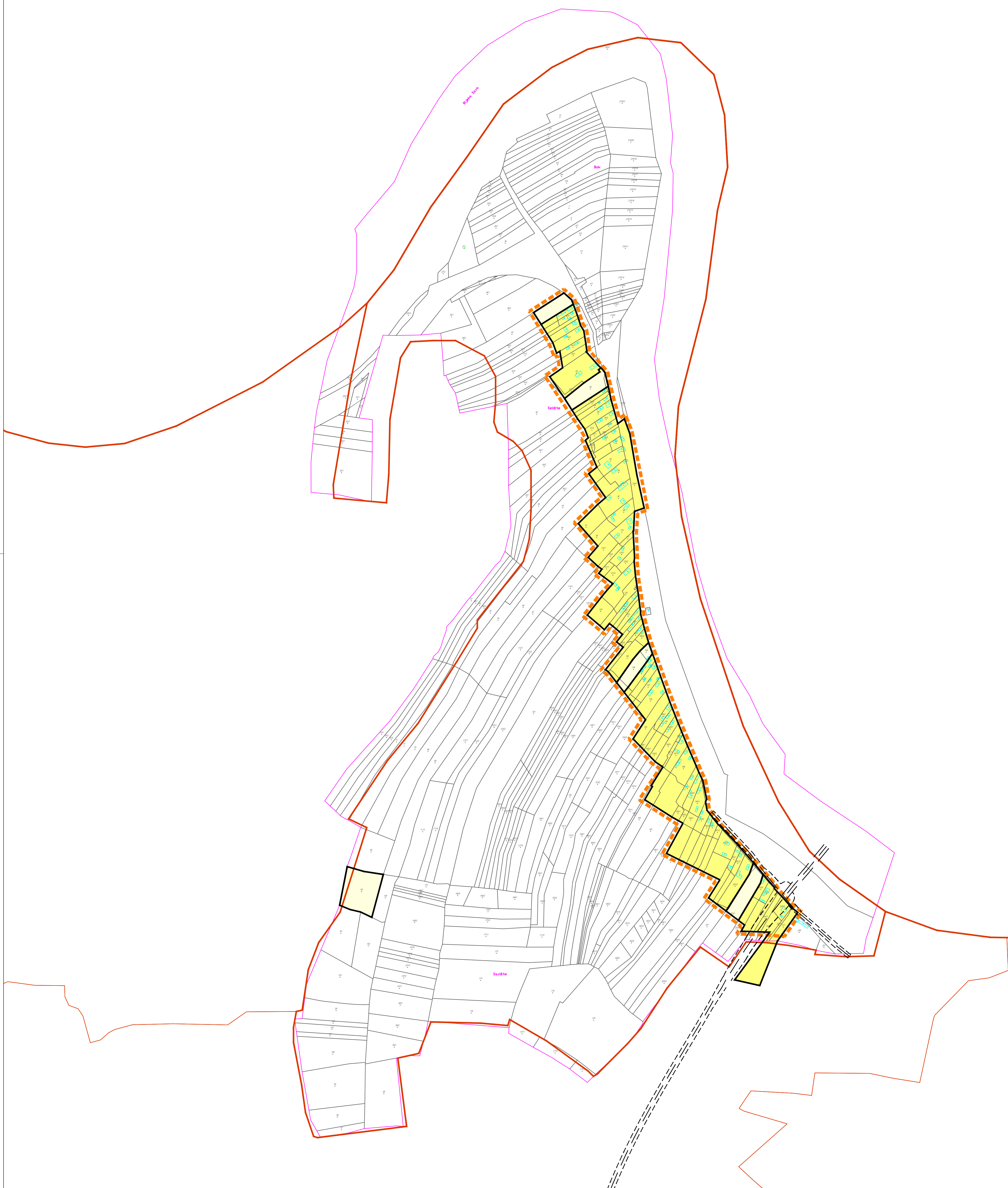
Broj kartografskog prikaza: 4.26. Mjerilo kartografskog prikaza: 1 : 5 000



**SELIŠĆE SUNJSKO**

**LEGENDA**

- GRANICA GRAĐEVINSKOG PODRUČJA
- IZGRAĐENO GRAĐEVINSKO PODRUČJE
- NEIZGRAĐENO GRAĐEVINSKO PODRUČJE
- GRANICA KATASTRA
- GRANICA NASELJA
- INFRASTRUKTURNI KORIDOR
- GRANICA ZAŠTITE ZONE KULTURNOG DOBRA



**SISAČKO - MOSLAVAČKA ŽUPANIJA**

**OPĆINA SUNJA**

**IV. IZMJENE I DOPUNE PROSTORNOG PLANA UREĐENJA OPĆINE SUNJA**

Naziv kartografskog prikaza: <b>GRAĐEVINSKO PODRUČJE NASELJA SELIŠĆE SUNJSKO</b>	
Broj kartografskog prikaza: <b>4.26.</b>	Mjerilo kartografskog prikaza: <b>1 : 5000</b>
Osnova za izradu plana: Odluka o izradi IV. ID PPUO Sunja objavljena u "Službenom vjesniku" br. 25/21.	Odluka o donošenju plana: "Službeni vjesnik" br. 50/23.
Javna rasprava objava: "Većemji list" od 28.10.2022., mrežna stranica Općine Sunja i Ministarstva prostornog uređenja, graditeljstva i održivog razvoja.	Javni uvid održan od 10.11.2022.g. do 20.11.2022.g.
Pečat tijela odgovornog za provođenje javne rasprave:	Odgovorna osoba za provođenje javne rasprave:  Općinski načelnik: Grga Dragičević
Izradio: Plana:	
Pečat pravne osobe/tijela koje je izradilo Plan:	Odgovorna osoba:  v.d. Ravnateljice: Margita Malnar, dipl.ing.arh.
Odgovorni voditelj izrade Plana: <b>Valentina Šerbec, dipl.ing.arh., ovlaštena arhitektica urbanistica</b>	
Stručni tim u izradi Plana: Margita Malnar, dipl.ing.arh. Valentina Šerbec, dipl.ing.arh.univ.spec.arh. Ivan Talijan, dipl.ing.prom. Goran Šalić, mag.geog.univ.spec.arh. Domagoj Orlić, dipl.ing.prom. Valentina Sučić, mag.ing.traff.univ.spec.arh.	
Stručna suradnja: Branka Šimanović, dipl.kur.	
Pečat Općinskog vijeća:	Predsjednik Općinskog vijeća:  Ivica Horčić Pečat nadležnog tijela:
Istovjetnost Plana s izvornikom ovjerava:	